

Afgørelser – Reg. nr.:

Fredningen vedrører:

Bemærkninger:

Bemærkninger om formål og bestemmelser:

Denne fredning indeholder ingen udtrykkelig formålsbestemmelse. Formålet må derfor udledes ud fra en fortolkning af fredningsafgørelsen. I dokumentet er de generelle bestemmelser fremhævet. Den fremhævede tekst er vejledende og er fremhævet som hjælp til læseren. Fredningens generelle bestemmelser kan også optræde uden for de markerede områder. Et fuldstændigt billede af formål og bestemmelser forudsætter, at hele afgørelsen fra fredningsnævn og Overfredningsnævnet/klagenævn læses.

[Tryk her for at komme direkte til den vejledende fremhævning af bestemmelserne](#)

Domme:

Taksationskommissionen:

Overfredningsnævnet:

Fredningsnævnet:

Forslag:

Dispensationer: sidst i filen med nyeste til sidst

OVERFREDNINGSNÆVNET >

6/12-1978

År 1978, den 6. december, afsagde overfredningsnævnet følgende

t i l l æ g s k e n d e l s e

til overfredningsnævnets kendelse af 30. august 1934 i sagen nr. 182/34 om fredning af Hverrestrup Bakker i Viborg amt.

I overfredningsnævnets ovennævnte kendelse foretages følgende ændringer:

Det pålægges ejeren af ejendommen matr.nr. 3 a Evedrup fra mosen ved landevejen og indtil bakkerne at udlægge et 20-50 m bredt permanent græsningsareal, der indhegnes og afgræsses i sammenhæng med bakkerne.

På dette græsningsareal tillades der offentligheden ret til gående færdsel.

Den fornødne passage i hegnet ved landevejen etableres ved fredningsmyndighedernes foranstaltning. Fredningsmyndighederne drager tillige ved passende skiltning omsorg for, at der gøres opmærksom på de fredede arealer og adgangsforholdene.

Bestemmelsen om udlæg af en 2½ m bred sti over ejendommen matr.nr. 3 a langs den sydlige del af den del af ejendommen, der er tilladt opdyrket, ophæves samtidig hermed.

P. O. V.

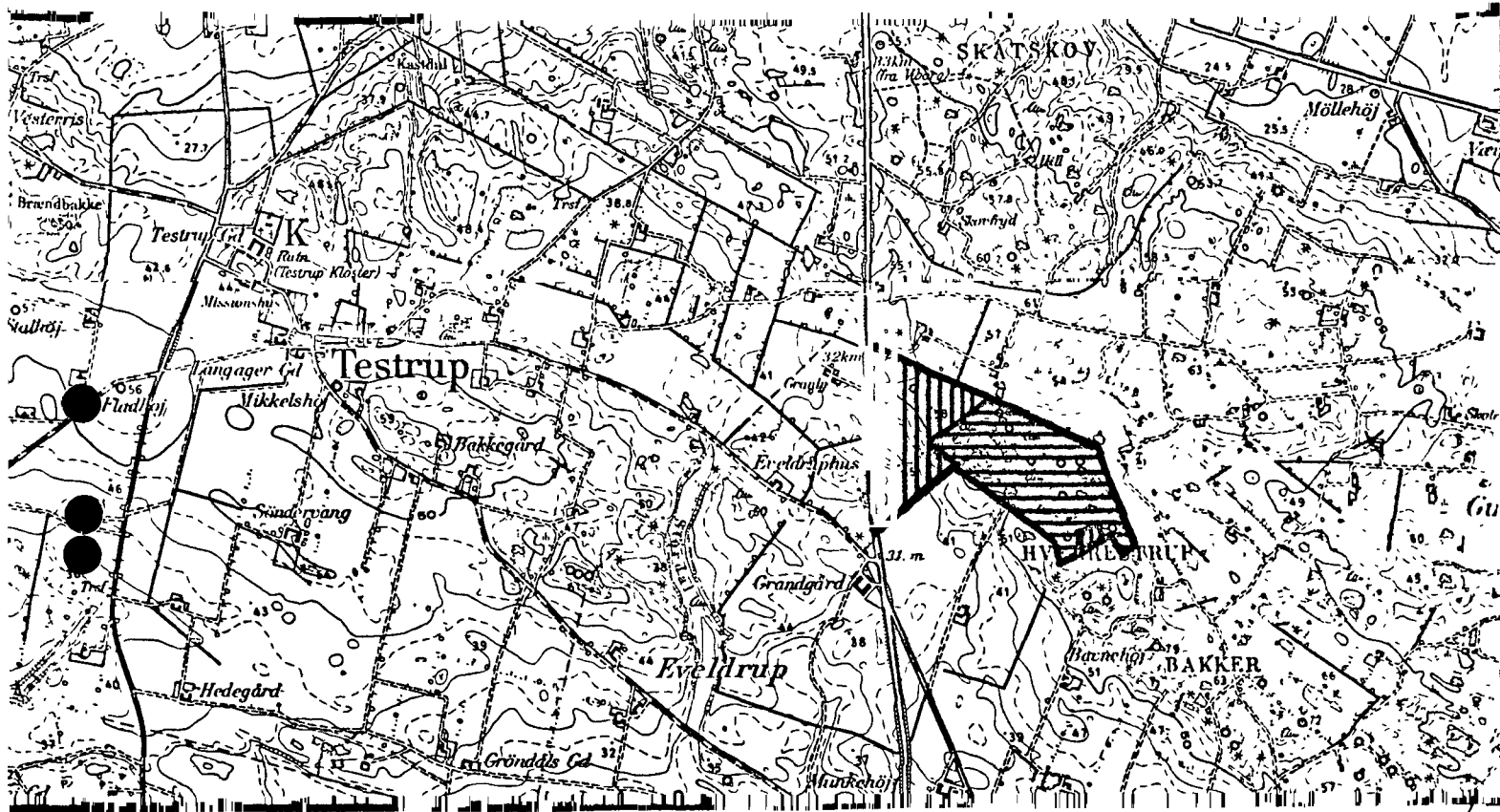

Bendt Andersen
overfredningsnævnets formand

Bestemmelser 1 af 3
[Klik her for næste markering](#)

OVERFREDNINGSNÆVNET>

Lokalitet : Hverrestrup bakker.

Kommune : Ålestrup



1:25.000 - 1216 II SV

J.nr. : Fr.nr. : P 5 - 1700 Fr. 1

Areal : ca. 29 ha. Fredet: FNK 29.1.1934
OFNK 30.8.1934

Formål : Sikring af lyngbevokset bakkeparti med gravhøje.

Indhold : For hele arealet gælder, at det ikke må bebygges, beplantes og der må ikke anbringes lysmaster, reklame-master, telefonpæle el. lign. Arealerne må afgræsses. Der er offentlig adgang, dog må løse hunde ikke medbringes.

For de vandret skraverede arealer gælder yderligere, at opdyrkning, herunder tilsåning med græs og slåning eller afbrænding af lyngen ikke er tilladt, og hegn må ikke opsættes.

De lodret skraverede arealer må opdyrkes efter nærmere bestemmelser, bl.a. om gravhøje og stiadgang, hvorom der henvises til kendelserne.

Ejer : Private.

Påtaleret .:

U d s k r i f t
af
OVERFREDNINGSNÆVNETS KENDELSESPROTOKOL.

Aar 1934 den 30. August afsagde Overfredningsnævnet paa Grundlag af mundtlig Votering følgende

K e n d e l s e

i Sagen om Fredning af Hverrestrup Bakker i Viborg Amt.

Den af Fredningsnævnet for Viborg Amtsrådskreds den 29. Januar 1934 afsagte Kendelse er forelagt Overfredningsnævnet i Medfør af Naturfredningslovens § 16, hvorhos Kendelsen er indanket af de fredede Arealers Ejere, Gaardejer Jørgen Marinus Andersen, Gaardejerske Enkefru Kirstine Christensen og Gaardejer Eggert Christensen.

Foreløbig bemærkes, at Fredningen omfatter de paa vedhæftede Kort angivne Arealer af

Matr.Nr. 3 a af EVELDRUP Præstegaard, tilhørende Gaardejer
Jørgen Marinus Andersen,

Matr.Nr. 2 og 5 f af Hverrestrup By, tilhørende Gaardejerske
Kirstine Christensen,

Matr.Nr. 3 a af Hverrestrup By, tilhørende Gaardejer Eggert
Christensen.

Overfredningsnævnet, som i det væsentlige kan tiltræde de i Fredningsnævnets Kendelse anførte Betragtninger, har den 20. April 1934 afholdt Aastedsmøde paa det fredede Areal og herunder opnaaet Overenskomst med Ejerne om Gennemførelse af Fredningen med følgende Ændringer:

ad Gaardejer Jørgen Marinus Andersens Ejendom, Matr.Nr. 3a af
Eveldrup.

Det tillades Ejeren udover det i Fredningsnævnets Kendelse omhandlede Areal yderligere at opdyrke Arealet "indenfor en lige Linie fra de mørke Graner til de lyse Graner", hvilket Areal nu er afmærket med grønt paa det vedhæftede Kort. Kronen paa den paa Arealet liggende Høj maa dog ikke inddrages under Dyrkningen.

Det paahviler kun Ejeren at anlægge og vedligeholde een Sti (den sydlige) til det fredede Areal.

Erstatningen fastsættes uændret til 2.000 Kr.

ad Gaardejerske Kirstine Christensens Ejendom, Matr.Nr. 2 og 5f af Hverrestrup.

Erstatningen forhøjes til 1000 Kr.

ad Gaardejer Eggert Christensens Ejendom, Matr.Nr. 3a af Hverrestrup.

Det tillædes Ejeren at opdyrke "det nu opløjede Areal", som er afmærket med grønt paa det vedhæftede Kort. De paa Arealet værende Gravhøje maa dog ikke inddrages under Dyrkningen.

Erstatningen fastsættes til 100 Kr.

For samtlige fredede Arealer fastsættes derhos den Ændring i Fredningsservitutten, at der ikke paa Arealerne maa anbringes Lysmaster, Reklamemaster, Telefonpæle eller lignende, og at Færdsel med løse Hunde ikke maa finde Sted.

Erstatningerne til et samlet Beløb af 3100 Kr. udredes i Medfør af Naturfredningslovens § 13 med Halvdelen af Statskassen og Halvdelen af Viborg Amtsrepartitionsfond.

T h i b e s t e m m e s :

Den af Fredningsnævnet for Viborg Amtsraadsreds den 29. Januar 1934 afsagte Kendelse stadfæstes, dog at det tillædes Ejerne af Matr.Nr. 3 a af Evedrup Præstegaard og 3 a af Hverrestrup By med de ovenfor nævnte Begrænsninger at opdyrke de paa vedhæftede Kort med grønt afmærkede Arealer, at Anbringelse af Lysmaster, Reklamemaster, Telefonpæle og lignende paa Arealerne forbydes, at Færdsel med løse Hunde forbydes, at Ejeren af Matr.Nr. 3 a af Evedrup kun har Pligt til at anlægge og vedligeholde een Sti (den sydlige) til det fredede Areal, og

at de Ejerne tilkommende Erstatninger fastsættes saaledes:

til Gaardejer Jørgen Marinus Andersen.....	2.000 Kr.
til Gaardejerske Kirstine Christensen.....	1.000 "
til Gaardejer Eggert Christensen.....	100 "

Erstatningerne udredes med Halvdelen af Statskassen og Halvdelen af Viborg Amtsrepartitionsfond.

FREDNINGSNÆVNET >

U D S K R I F T

af

Forhandlingsprotokollen for Fredningsnævnet for Viborg
Amtsraadskreds.

Aar 1934, den 29. Januar Kl. 14,30 afholdt Fredningsnævnet Møde paa Petersens Hotel i Aalestrup i Anledning af Spørgsmaalet om Fredning af "Hverrestrup Bakker".

.....

Nævnet drøftede derefter Sagen og udtalte enstemmigt, at de paa de som Bilag 20 og 21 fremlagte Matr.Kort henholdsvis vedr. de Gdr. Jørgen M.Andersen, Gdr..Andreas Christensens Enke og Gdr.Eggert Christiansen tilhørende Ejendomme, henholdsvis Matr.Nr.3a af Erelstrup Præstegaard, Matr.Nr.2, 5f Hverrestrup og Matr.Nr.3a smst. anskyyggede Arealer, under Hensyn til de foreliggende Anbefalinger fra Danmarks Naturfredningsforening, denne Forenings naturvidenskabelige Udvalg, Nationalmusæet og Naturfredningsraadet med Hjemmel i Lov Nr.245 af 8.Maj 1917 om Naturfredning § 1¹ skulde fredes, saaledes at de henligger i deres nuværende naturlige Tilstand, altsaa ubebygget, ubeplantet og uopdyrket, derunder og- saaledes at Arealerne ikke maa tilsaaes med Græs og at Lyngen ikke maa slaas eller afbrændes, dog at det tillades Ejeren af Matr.Nr.3a Erelstrup at opdyrke det Areal, der ligger øst for Landevejen og til Bakkernes Fod, hvilket Areal paa Matrikulkortet over Ejendommen er særskilt anskyygget og opmaalt til 69.540 m² og afmærket ved Nævnets Foranstaltning. Der tilstedes Offentligheden gaaende Adgang til Arealerne, saaledes at Adgangen til det Areal, som det tillades Ejeren af Matr.Nr.3a af Erelstrup at opdyrke sker ad 2 Stykker 2½ Meter brede Adgangsveje henhv. ved Arealets Nord- og Sydgrænse udfor Adgangsvejene, saavel mod Vest som mod Øst anbringes Laage eller Stente. Kreaturgræsning tillades Ejerne, Opsætning af Hegn forbydes, bortset paa det Areal, der tillades opdyrket eller er eller maatte blive anbragt i Skellinierne mellem Ejendommene, idet det dog paalægges Ejerne i saadan Skelhegn at foranledige anbragt paa deres Bekostning passende Adgangslaaer for gaaende eller Stenter.

Nationalmusæets Ret til eventuelt at udbedre Gravhøjene forbeholdes.

Saafrømt Ejeren af Matr.Nr.3a af Erelstrup opdyrker det Areal, som det tillades ham at opdyrke, og saafrømt dette Areal hegnes, vil de foran omtalte Adgangsveje, Laager og Stenter vøre at indrette ved Ejeren Foranstaltning og paa hans Bekostning.

I Erstatning for de omtalte Servitutters Paalæggelse, derunder ogsaa for den fornævnte Taalen af offentlig Passage og for Anlæggelse af Adgangsveje og Opsætning af Laager m.v. tillægges der under Hensyn til den foreliggende Udtalelse fra Vurderingsformanden for Viborg Vurderingskreds om Værdiforringelsen af Arealerne ved Servituttens Paalæg samt under Hensyn til Arealernes Beliggenhed følgende Erstatningsbeløb:

Gdr. Jørgen Marinus Andersen	2000 Kr.
Andreas Christensens Enke	750 -
Gdr. Eggert Christensen	200 -


Nævnet dekretede dermed at de ommeldte Erstatningsbeløb vil vøre at tillægge vedkommende Ejer, idet ingen i de paagældende Ejendomme iøvrigt interesserede skønnes at have Krav paa nogen Del af Erstatningerne.

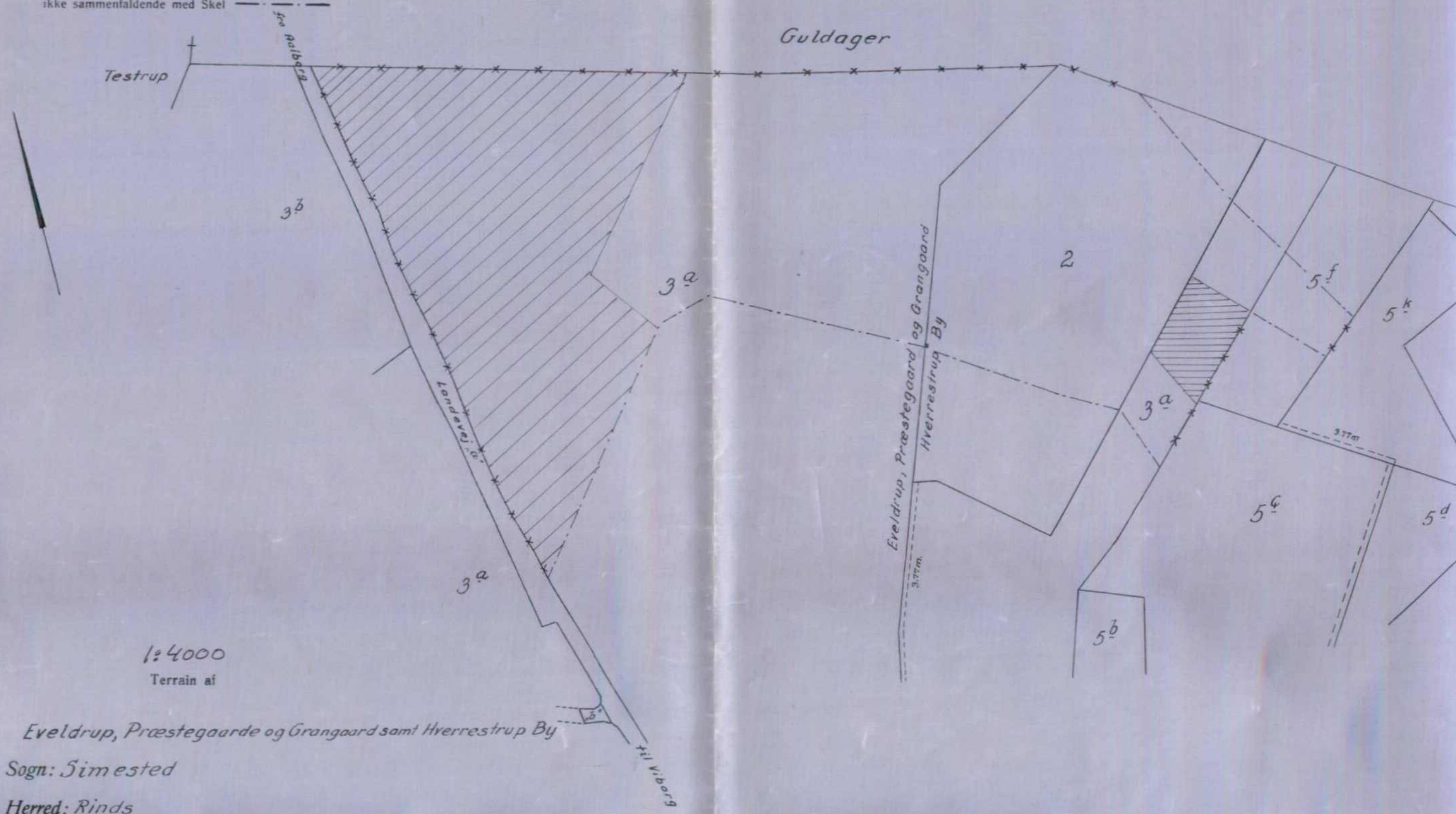
Nærværende Kendelse vil vøre at tinglyse som Hæftelse paa de paagældende Ejendomme med Prioritet forud for tidligere tinglyste Behæftelser paa samme.

.....

Fredningsgrænser:

sammenfaldende med Skel — x — x — x —
ikke sammenfaldende med Skel - - - - -

 Opdyrkning tilladt.



1:4000
Terrain af

Evelstrup, Præstegaarde og Grangaard samt Hverrestrup By

Sogn: Simested

Herred: Rinds

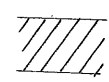
Amt: Viborg

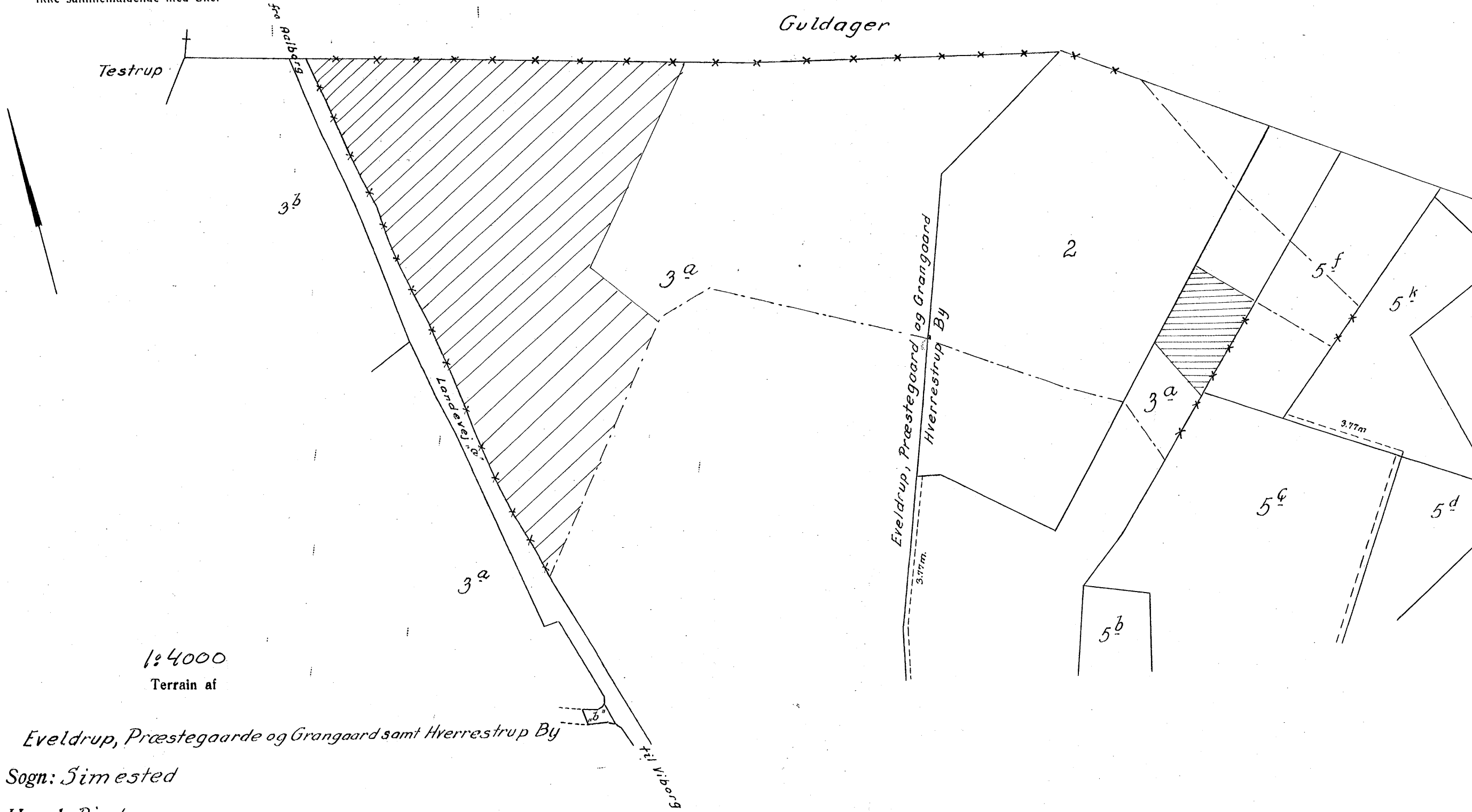
Udfærdiget i Nov. 1946
Direktoratet for Matrikulsvesenet

J. Kjeldsen
Eksp.

Fredningsgrænser:

sammenfaldende med Skel — x — x — x —
ikke sammenfaldende med Skel — — — — —

 *Opdyrkning tilladt.*



1:4000
Terrain af

Evelstrup, Præstegaarde og Grangaard samt Hverrestrup By

Sogn: Simested

Herred: Rinds

Amt: Viborg

Udfærdiget i Nov. 1946
Direktoratet for Matrikulsvæsenet

J. Kjeldsen
Eksf.

DISPENSATIONER>

Afgørelser – Reg. nr.: 00416.00

Dispensationer i perioden: 10-08-1982 - 26-07-1984

Det meddeles herved, at nævnet i dag har skrevet således til Viborg amtakommune, postboks 21, 8800 Viborg. - J.nr.8-70-51-2-793-2-82 - :

Den 6. december 1976 afsagde overfredningsnævnet følgende tillægskendelse til kendelse af 30. august 1934 om fredning af Iverrestrup Bakker:

" Det pålægges ejeren af ejendommen Matr.nr. 3 p. Lvelerup fra nordside ved landevejen og intill bakkerne at anlægge et 20-30 m bredt permanent grønningsskær, der indskrives og afgrænses i sammenhæng med bakkerne.

Da dette grønningsskær tillægges der offentliggøres ret til glæder i skærret.

Der foreslås passage i hegnet ved landevejen etableres ved fredningsmyndighedernes foranstaltning. Fredningsmyndighedernes drager tillige ved passende skiltning opmærksomhed for, at der gøres opmærksom på de frede arealer og adgangforholdene.

Bortskænkelsen og udlæg af en 2 m bred sti over ejendommen matr.nr. 3 p. Lvelerup med henblik på at opnå adgang til den del af ejendommen, der er tilladt opdyrket, opheves samtidig hermed."

I skrivelse af 3. juni 1982 har Viborg amtakommune orienteret fredningsnævnet om følgende aftale, der er indgået med ejeren af ejendommen:

" Da det ved fredningskendelsen udlagte stiareal var tildelt med korn, blev det aftalt, at fredningskontoret (med en midlertidig foranstaltning) lægger af en ca. 2 m bred sti gennem kornet (stieret udpeget på stedet) og lægger stien afmærket med træpæle.

Der etableres samtidig hegnsgennemgang bl.a. ved stiens tilslutning til det udryddede areal. "

Under henvisning hertil og til, at der ikke længere er kornavl på ejendommen, har amtakommunen anmodet fredningsnævnet om at godkende den trufne aftale, herunder at stien kun anlægges i ca. 2,5 m's bredde, at stien holdes afmærket, og at der hverken sås korn eller græs på stien.

Ejendommens ejer har den 9. august 1982 telefonisk overfor fredningsnævnet vedtaget aftalen.

Herefter godkender fredningsnævnet i medfør af naturfredningslovens § 34 de foreslåede ændringer i overfredningsnævnets tillægskendelse af 6. december 1976. Ændringen skal gælde, indtil der påny måtte komme kornavl på ejendommen.

Opmærksomheden henledes på, at fredningsnævnets afgørelse kan pålægges til overfredningsnævnet, Amaliegade 7, 1250 København K. bl.a. af Danmarks Naturfredningsforening og miljøministeren. Afslagsprintet er

4 uger fra den dag, man har fået meddelelse om afgørelsen.

BORGES

Fredningsstyrelsen

Amaliegade 13,

256 København K

Dato: 26. juli 1984

J. nr.: 182/34-1/84

Gårdejer Arne Jacobsen
"Grandgården"
Grandgårdsvej 104
9620 Ålestrup

Ved overfredningsnævnets kendelse af 30. august 1934 om fredning af Hverringe Bakker blev der udlagt en 2,5 m bred sti over matr. nr. 3 a, Eveldrup, Simested mellem landevejen og bakkerne. Fredningsbestemmelserne herom er senere ændret nogle gange.

Da Viborg amtskommune havde vanskeligt ved at få håndhævet offentlighedens ret til at færdes på stien, traf fredningsnævnet for Viborg amts sydlige fredningskreds den 26. marts 1984 en afgørelse, som De har påklaget til overfredningsnævnet. Fredningsnævnets afgørelse er reelt en præcisering af de tidligere fastsatte bestemmelser om offentlighedens færdselsret.

Efter besigtigelsen den 21. juni 1984 har overfredningsnævnet besluttet at tiltræde fredningsnævnets afgørelse. Beslutningen er truffet enstemmigt af de 6 medlemmer af overfredningsnævnet, som deltog i besigtigelsen.

Bestemmelserne om offentlighedens ret til at færdes mellem landevejen og bakkerne er herefter:


Offentligheden har ret til at færdes på en 2,5 m bred sti, der skal have den beliggenhed, som er vist på vedlagte kort.

Viborg amtskommune har ret til at tromle stiarealet og behandle det med ukrudtsbekæmpende midler. Amtskommunen har endvidere ret til at opsætte faste afmærkningspæle med 50 meters mellemrum, at etablere en trappe eller lignende fra landevejen til stien og at anbringe skiltning om fredningen og adgangsforholdene.

Det følger af naturfredningslovens § 66, at De ikke må foretage Dem noget i strid med fredningsbestemmelserne. De har således pligt til at respektere offentlighedens færdsel på stien, og De må ikke beskadige stien f.eks. ved markredskaber.

De ovenfor anførte fredningsbestemmelser vil blive tinglyst.

Med venlig hilsen



Bødt Andersen
overfredningsnævnets formand

Ofn. j.nr. 182/34-1/84

FREDNINGSGRÆNSE

Ca. 1:4000

HVERRESTRUP BAKKER

P-plads

STI 2,5 m

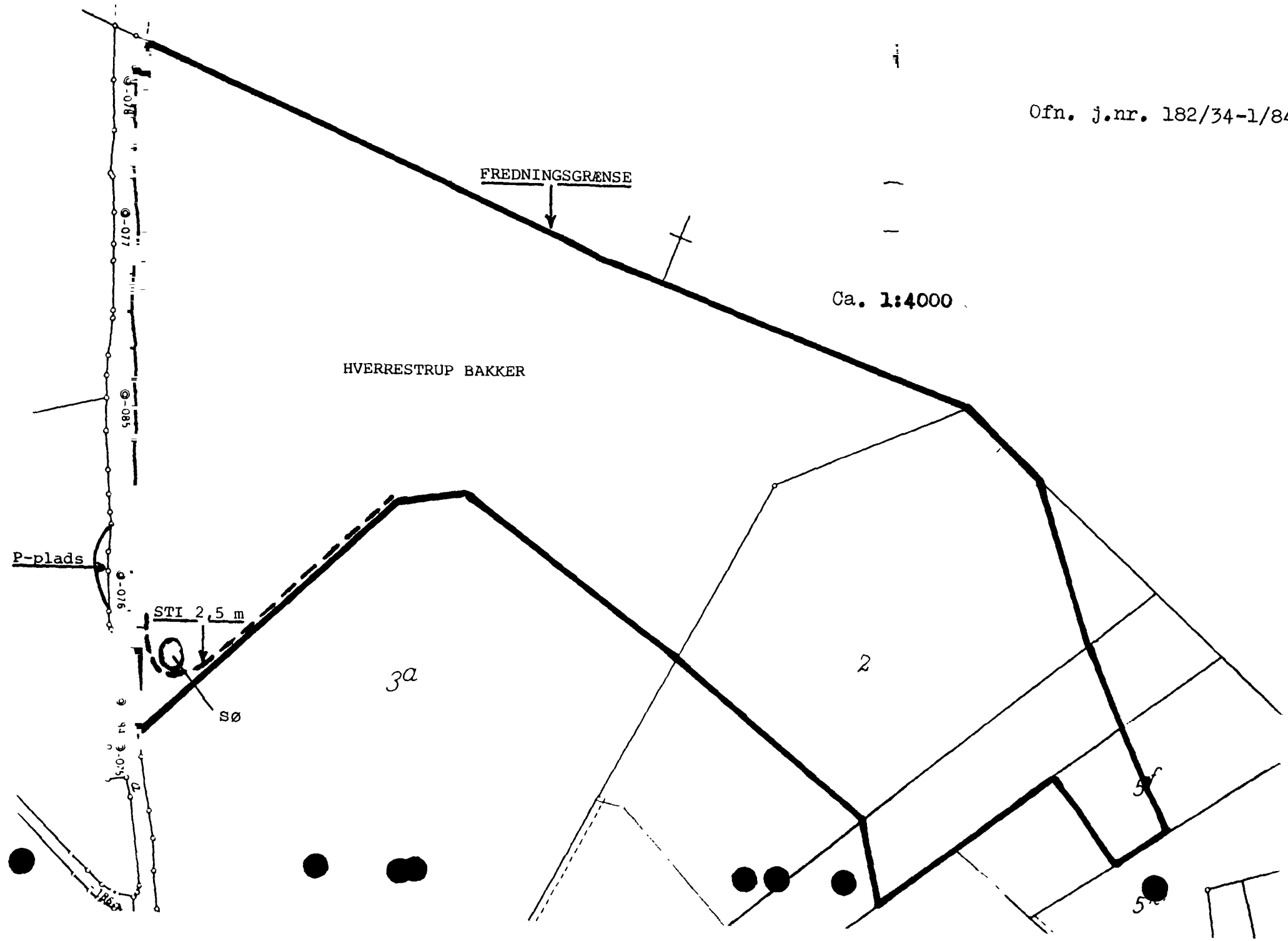
SØ

3a

2

3b

5a



**Fredningsnævnet for Nordjylland,
Sydøstlige del,
Badehusvej 17, 9000 Aalborg,
Telefon 96 30 70 50,
Mail: udb@domstol.dk / kca@domstol.dk.**

Vesthimmerlands kommune,
Natur og Landbrug,
Teknik- og Miljøforvaltningen,
Frederiks IX's Plads 1,
9640 Farsø.

Aalborg, den 6. december 2013.

Vedr.

FS 38/2013:

Ansøgning om tilladelse til at foretage terrænændringer samt ansøgning om lovliggørelse af plantet læhegn og opsat skydetårn på matr.nr. 3c Evelstrup Præstegård, Simested, der er omfattet af Overfredningsnævnets kendelse af 6. december 1978 og 30. august 1934 om fredning af Hverrestrup bakker.

Ved mail af 9. september 2013 har De på vegne ejeren af ovennævnte ejendom ansøgt fredningsnævnet om tilladelse til at nedlægge to vandhuller samt om lovliggørelse af et læhegn og et opsat skydetårn.

Nævnet afholdt den 14. november 2013 besigtigelse i sagen og foretog efterfølgende votering.

Kopi af forhandlingsprotokollen vedlægges til orientering.

Nævnet besluttede for så vidt angår de to opståede vandhuller, vandhul nr. 2 og nr. 3, at det materiale, der allerede er placeret ved dem, kan anvendes til en beskedent opfyldning. Nævnet finder det således ikke godtgjort, at vandhullerne, der ligger på en mark, hvor der er tilladt dyrkning, har en alder eller en karakter, der kan begrunde, at en sådan stærkt begrænset opfyldning vil være i strid med naturbeskyttelsesloven.

Det meddeles dispensation til, at der kan foretages en nænsom oprensning af det i ansøgningen som vandhul nr. 1 benævnte vandhul, da dette vil forbedre dette områdes status. Det kan ikke tillades, at det materiale, der fjernes fra vandhul nr. 1 i sin helhed anvendes til opfyldning af de to andre huller, idet fredningsbestemmelserne må forstås således, at der ikke må ske terrænændringer.

Der kan ikke dispenseres til den nuværende placering af skydetårnet inden for fredningen. Det må derfor flyttes til en placering uden for fredningen.

Nævnet kan ej heller give dispensation til det læhegn, der er plantet forløbende fra hovedvejen og op til bakkernes fod, idet dette er i strid med frednings-

bestemmelserne , idet der heri er forbud mod beplantning.

Afgørelsen er truffet i medfør af naturbeskyttelseslovens § 50, stk.1 og kan inden 4 uger fra modtagelse af den skriftlige afgørelse påklages til Natur- og Miljøklagenævnet. Tilladelsen bortfalder, såfremt den ikke udnyttes inden 3 år.

Klagevejledning vedhæftes.


Torben Bybjerg Nielsen.

kopi fremsendes til:

1. Holger L. Holm,
2. Niels Krebs Hansen,
3. Naturstyrelsen, København, NST 01940,
4. Danmarks Naturfredningsforening, København,
5. Danmarks Naturfredningsforening v/ Svend Dahl,
6. Dansk Ornitologisk Forening, København,
7. Dansk Ornitologisk Forening v/ Thorkild Lund,
8. Poul Erik Ginnerup.

Fredningsnævn SYD

Klagevejledning

Afgørelsen kan påklages til Natur- og Miljøklagenævnet.

Klagefristen er 4 uger fra den dag afgørelsen er meddelt.

Klageberettigede er, jf. naturbeskyttelseslovens § 86:

- adressaten for afgørelsen,
- ejeren af den ejendom, som afgørelsen vedrører,
- offentlige myndigheder,
- en berørt nationalparkfond oprettet efter lov om nationalparker
- lokale foreninger og organisationer, som har en væsentlig interesse i afgørelsen,
- landsdækkende foreninger og organisationer, hvis hovedformål er beskyttelse af natur og miljø, og
- landsdækkende foreninger og organisationer, som efter deres formål varetager væsentlige, rekreative interesser, når afgørelsen berører sådanne interesser.

Klagen skal sendes til Fredningsnævnet for Nordjylland, sydøstlige del, som videresender klagen til Natur- og Miljøklagenævnet sammen med afgørelsen og det materiale, der er indgået i sagens behandling. Du får kopi af fredningsnævnets brev til Natur- og Miljøklagenævnet.

Hvis der bliver klaget, vil Fredningsnævnet underrette dig hurtigst muligt.

Det er en betingelse for Natur- og Miljøklagenævnets behandling af klagen, at der indbetales et gebyr til nævnet. Klagegebyret er fastsat til 500 kr. for privatpersoner og 3.000 kr. for alle andre klagere, herunder virksomheder, organisationer og offentlige myndigheder.

Klager modtager en opkrævning på gebyret fra Natur- og Miljøklagenævnet, når nævnet har modtaget klagen fra fredningsnævnet. Denne opkrævning skal benyttes ved indbetaling af gebyret. Natur- og Miljøklagenævnet modtager ikke check eller kontanter. Natur- og Miljøklagenævnet påbegynder behandlingen af klagen, når gebyret er modtaget. Betales gebyret ikke på den anviste måde og inden for den fastsatte frist på 14 dage, afvises klagen fra behandling. Vejledning om gebyrordningen kan findes på Natur- og Miljøklagenævnets hjemmeside.

Gebyret tilbagebetales, hvis

- 1) klagesagen fører til, at den påklagede afgørelse ændres eller ophæves,
- 2) klageren får helt eller delvis medhold i klagen, eller
- 3) klagen afvises som følge af overskredet klagefrist, manglende klageberettigelse eller fordi klagen ikke er omfattet af Natur- og Miljøklagenævnets kompetence.

Det bemærkes, at hvis den eneste ændring af den påklagede afgørelse er forlængelse af frist for efterkommelse af afgørelse som følge af den tid, der er medgået til at behandle sagen i klagenævnet, tilbagebetales gebyret dog ikke.

Fristen for eventuelt søgsmål ved domstolene er 6 måneder, jf. § 88, stk. 1, i naturbeskyttelsesloven.

Torsdag, den 14. november 2013 afholdt fredningsnævnet for Nordjylland, sydøstlige del besigtigelse og forhandling i

FS 38/2013:

Ansøgning om tilladelse til at foretage terrænændringer samt ansøgning om lovliggørelse af plantet læhegn og opsat skydetårn på matr.nr. 3c Evelstrup Præstegård, Simested, der er omfattet af Overfredningsnævnets kendelse af 6. december 1978 og 30. august 1934 om fredning af Hverrestrup bakker.

Nævnet var mødt ved formanden, dommer Torben Bybjerg Nielsen, det ministerielt udpegede medlem Holger L. Holm og det kommunalt udpegede medlem Niels Krebs Hansen,

For Vesthimmerlands kommune mødte Per Rasmussen,

For Naturstyrelsen, København mødte Søren Hansen,

For Danmarks Naturfredningsforening mødte Svend Dahl,

For Poul Erik Ginnerup mødte forældrene Lis og Johannes Ginnerup, der oplyste, at sønnen på grund af nævnets forsinkede fremmøde var blevet nødsaget til at fortsætte på arbejde.

Der blev fremlagt mail fra Vesthimmerlands kommune af 9. september 2013 med bilag 1-4 samt udtalelse af 27. september 2013 fra Naturstyrelsen, København.

Nævnsformanden orienterede indledningsvist om fredningskendelserne, hvis formål er at sikre det lyngbevoksede bakkeparti med gravhøje. Arealerne skal henligge i deres (da)-værende naturlige tilstand og der må ikke anbringes lysmaster, reklamemaster, telefonpæle og lignende på arealerne. Det er tilladt at dyrke arealet mellem hovedvejen og bakkernes fod. Om adgangsforhold er det i kendelse af 30. august 1934 anført, at ejeren har pligt til at anlægge og vedligeholde en sti i den sydlige del af det fredede areal. Ved senere afgørelse er stien forlagt til en anden placering.

Lis og Johannes Ginnerup oplyste på vegne af deres søn, at der i forbindelse med dyrkning af kartofler for et par år siden er sket skade på drænrør. Der er derefter opstået to nye vandhuller på marken - nr. 2 og 3. Det som vandhul nr. 1 anførte ønskes oprenset, således at det oprensede materiale fyldes i hullerne nr. 2 og 3. Der er allerede flyttet jord til de to nye huller med henblik på opfyldning. Der ønskes tilladelse til at foretages oprensning og reparation af de ødelagte drænrør. De har ingen særlige bemærkninger til læhegnet.

Vesthimmerlands kommune bemærkede, at de to nye huller nu må anses for at være beskyttet natur, jf. naturbeskyttelseslovens § 3. Det vurderes, at der langs den oprindelige sti mod syd fra hovedvejen og op til de fredede bakker er plantet et læhegn, der bør fjernes, ligesom et skydetårn, der er opstillet inden for fredning skal flyttes.

Der konstateredes, at der udover læhegnet, der løber fra hovedvejen og op til bakkernes fod, yderligere forefindes en ældre spredt bevoksning langs bakkernes fod eller en smule op ad bakken.

Danmarks Naturfredningsforening bemærkede vedrørende de to nye vandhuller, at man er enig i, at de nu er omfattet af naturbeskyttelseslovens § 3.

Nævnet besluttede at udsætte voteringen. Nævnets afgørelse vil efterfølgende blive fremsendt til sagens parter, hvilket blev meddelt de tilstedeværende.

Nævnet foretog herefter efterfølgende votering.

Der var under voteringen enighed om, at den spredte bevoksning, der er konstateret langs bakkefoden, og hvis alder det ikke er umiddelbart muligt at fastslå, har et så naturligt præg, at der ikke vil blive stillet krav om, at denne skal fjernes.

Resultatet af voteringen vil efterfølgende blive fremsendt til sagens parter.

Sagen sluttet.


Torben Bybjerg Nielsen.

**Fredningsnævnet for Nordjylland,
Sydøstlig del,
Badehusvej 17, 9000 Aalborg,
Telefon 9968 8461 / 9968 8424,
Mail: udb@domstol.dk/kca@domstol.dk**

Vesthimmerlands Kommune,
Himmerlandsgade 17,
9600 Aars,
Att: Per Egge Rasmussen

Aalborg, den 25. august 2015.

Vedr.

FS 21/2014:

Ansøgning om tilladelse til etablering af 3 søer på matr. nr. 3 c Evel-drup Præstegaard, Simested, der er omfattet af Overfredningsnævnets kendelse af 6. december 1978 og 30. august 1934 om fredning af Hverre-strup Bakker.

Vedrørende ovennævnte ejendom har De ved mail af 10. juni 2014 frem-sendt ansøgning til fredningsnævnet om tilladelse til at etablere 3 søer efter nedlæggelse af to eksisterende vandhuller på ejendommen.

Nævnet afholdt den 18. august 2014 besigtigelse og forhandling i sagen. Ko-pi af protokoltilførsel vedlægges.

Nævnet har siden forespurgt såvel lodsejer som kommunen, om der er nyt i sagen. Nævnet har ingen tilbagemelding fået fra lodsejeren, mens kommu-nen har oplyst, at der intet nyt er.

Som det fremgår af protokoltilførslen af 18. august 2014 afgjorde nævnet på daværende tidspunkt, at de formelle betingelser for dispensation var opfyldt, og at godkendelsen alene blev udsat for det tilfælde, at der blev foretaget en ny administrativ behandling. Da dette ikke er tilfældet, kan nævnet herefter dispensere til, at der på det fredede område etableres nye søer der fremgår af kort, og som er benævnt sø nre. 4, 5 og 6.

Nævnet har ingen bemærkninger imod oplyste tiltag om oprensning mv., der ikke indebærer en terrænændring.

I det omfang etableringen kræver andre tilladelser end fredningsnævnets, på-hviler det ansøgeren selv at indhente disse.

Tilladelsen, der er meddelt i medfør af naturbeskyttelseslovens § 50, stk. 1, jf. tillige § 50, stk. 2 og 3 kan senest 4 uger efter at afgørelsen er meddelt, påklages til Natur- og Miljøklagenævnet.

Klagevejledning

Klageberettigede er, jf. naturbeskyttelseslovens § 86:

- adressaten for afgørelsen,
- ejeren af den ejendom, som afgørelsen vedrører,
- offentlige myndigheder,
- en berørt nationalparkfond oprettet efter lov om nationalparker,
- lokale foreninger og organisationer, som har en væsentlig interesse i afgørelsen,
- landsdækkende foreninger og organisationer, hvis hovedformål er beskyttelse af natur og miljø, og
- landsdækkende foreninger og organisationer, som efter deres formål varetager væsentlige, rekreative interesser, når afgørelsen berører sådanne interesser.

Hvis du ønsker at klage over denne afgørelse, kan du klage til Natur- og Miljøklagenævnet. Du klager via Klageportalen, som du finder et link til på forsiden af www.nmkn.dk. Klageportalen ligger på www.borger.dk og www.virk.dk. Klageren sendes gennem Klageportalen til fredningsnævnet. En klage er indgivet, når den er tilgængelig for fredningsnævnet i Klageportalen. Når du klager, skal du betale et gebyr på 500 kr. Du betaler gebyret med betalingskort i Klageportalen.

Natur- og Miljøklagenævnet skal som udgangspunkt afvise en klage, der kommer uden om Klageportalen, hvis der ikke er særlige grunde til det. Hvis du ønsker at blive fritaget for at bruge Klageportalen, skal du sende en begrundet anmodning til fredningsnævnet, der videresender anmodningen til Natur- og Miljøklagenævnet, som træffer afgørelse om, hvorvidt din anmodning kan imødekommes.

Såfremt en klage indgives, må en dispensation ikke udnyttes, før sagen er færdigbehandlet og i givet fald stadfæstet af Natur- og Miljøklagenævnet.

En dispensation må ikke udnyttes inden klagefristens udløb og bortfalder, såfremt den ikke er udnyttet inden 3 år efter, at den er meddelt.

Fristen for eventuelt søgsmål ved domstolene er 6 måneder, jf. naturbeskyttelseslovens § 88, stk. 1.

Torben Bybjerg Nielsen

Kopi fremsendes til:

1. Holger L. Holm,
2. Niels Krebs Hansen,
3. Naturstyrelsen, København, att: Erling Krabbe,
4. Danmarks Naturfredningsforening, København,
5. Danmarks Naturfredningsforening v/Svend Dahl,
6. Dansk Ornitologisk Forening, København,

7. Dansk Ornitologisk Forening v/Thorkild Lund,
8. Poul Erik Ginnerup

Mandag den 18. august 2014 afholdt fredningsnævnet for Nordjylland, Sydøstlig del besigtigelse og forhandling i

FS 21/2014:

Ansøgning om tilladelse til etablering af 3 søer på matr. nr. 3c Eveldrup Præstegaard, Simested, der er omfattet af Overfredningsnævnets kendelse af 6. december 1978 og 30. august 1934 om fredning af Hverrestrup Bakker.

Nævnet var mødt ved formanden, dommer Torben Bybjerg Nielsen og det kommunalt udpegede medlem Niels Krebs Hansen.

Det ministerielt udpegede medlem Holger L. Holm, var fraværende pga. sygdom.

For Vesthimmerlands Kommune mødte Per Egge Rasmussen.

For Naturstyrelsen, København mødte Erling Krabbe.

For Danmarks Naturfredningsforening mødte Svend Dahl.

Ejeren, Poul Ginnerup var mødt.

Endvidere var mødt Lis og Johannes Ginnerup samt Ulla Skou og Erik Ugilt Hansen.

Der blev fremlagt mail fra Vesthimmerlands Kommune af 10. juni 2014 med bilag 1-2 samt Naturstyrelsens udtalelse af 29. juli 2014.

Nævnformanden orienterede om fredningskendelserne, hvis formål er at sikre det lynchbevoksede bakkeparti med gravhøje. Arealerne skal henligge i deres (da-)værende naturlige tilstand og der må ikke anbringes lysmaster, reklamemaster, telefonpæle og lignende på arealerne. Det er, som gennemgået på det senest møde på stedet tilladt at dyrke arealet mellem hovedvejen og bakkernes fod.

Per Egge Rasmussen forelagde sagen og oplyste, at Vesthimmerlands Kommune giver tilladelse til bortdræningen af 2 søer mod, at lodsejeren etablerer 3 erstatningssøer, som vist på sagens bilag 2 - nr. 4, 5 og 6. Ved sø nr. 5 og 6 skal der bortgraves ca. 1 meter jord. Det opgravede materiale lægges uden for det fredede areal. Ved sø nr. 4 skal der ikke foretages noget. Sagen er i relation til lodsejeren efter hans opfattelse endeligt afgjort.

Sagen drøftedes.

Det fremgik af drøftelserne, at det er ejeren, Poul Erik Ginnerups opfattelse, at de to søer på hans mark er opstået som følge af forsømmelse fra vejvæsenets side i form af manglende oprensning og blokering af dræn. Han mener derfor, at sagen fra starten er behandlet på forkert grundlag. Han har et krav om erstatning for mistet indtjening, og han ønsker kun at etablere erstatningssøer, hvis dette kan ske uden økonomisk ulempe for ham. På grund af de nye oplysninger om vejvæsenets forsømmelser har han bedt kommunen

om at genoptage behandlingen af sagen.

Danmarks Naturfredningsforening tilkendegav, at man ønsker så varieret en natur som muligt, og ingen indvendinger har mod det påtænkte projekt, men ikke ønsker at forholde sig til de trakasserier, der er opstået mellem kommunen og lodsejeren.

De mødte nævnsmedlemmer voterede og tilkendegav, at etablering af de to erstatningssøer med dertil hørende oprensninger ikke ses at være i strid med fredningens formål eller naturinteresser. Der vil derfor kunne meddeles dispensation, men fredningsnævnet er ikke sindet formelt at meddele en dispensation, før sagen er endeligt afgjort. Da det fremgår, at lodsejeren har anmodet kommunen om genoptagelse af den tidligere sagsbehandling, udsætter nævnet derfor sin afgørelse. Såfremt der ikke fremkommer nyt, træffer nævnet afgørelse om dispensation.

Det tredje nævnsmedlem, Holger L. Holm, har efterfølgende mundtligt tiltrådt denne afgørelse.

Sagen udsat.

Torben Bybjerg Nielsen.