

# Afgørelser – Reg. nr.:

## Fredningen vedrører:

### Bemærkninger:

**Bemærkninger om formål og bestemmelser:**

Denne fredning indeholder ingen udtrykkelig formålsbestemmelse. Formålet må derfor udledes ud fra en fortolkning af fredningsafgørelsen. I dokumentet er de generelle bestemmelser fremhævet. Den fremhævede tekst er vejledende og er fremhævet som hjælp til læseren. Fredningens generelle bestemmelser kan også optræde uden for de markerede områder. Et fuldstændigt billede af formål og bestemmelser forudsætter, at hele afgørelsen fra fredningsnævn og Overfredningsnævnet/klagenævn læses.

[Tryk her for at komme direkte til den vejledende fremhævning af bestemmelserne](#)

### Domme:

### Taksationskommissionen:

### Overfredningsnævnet:

### Fredningsnævnet:

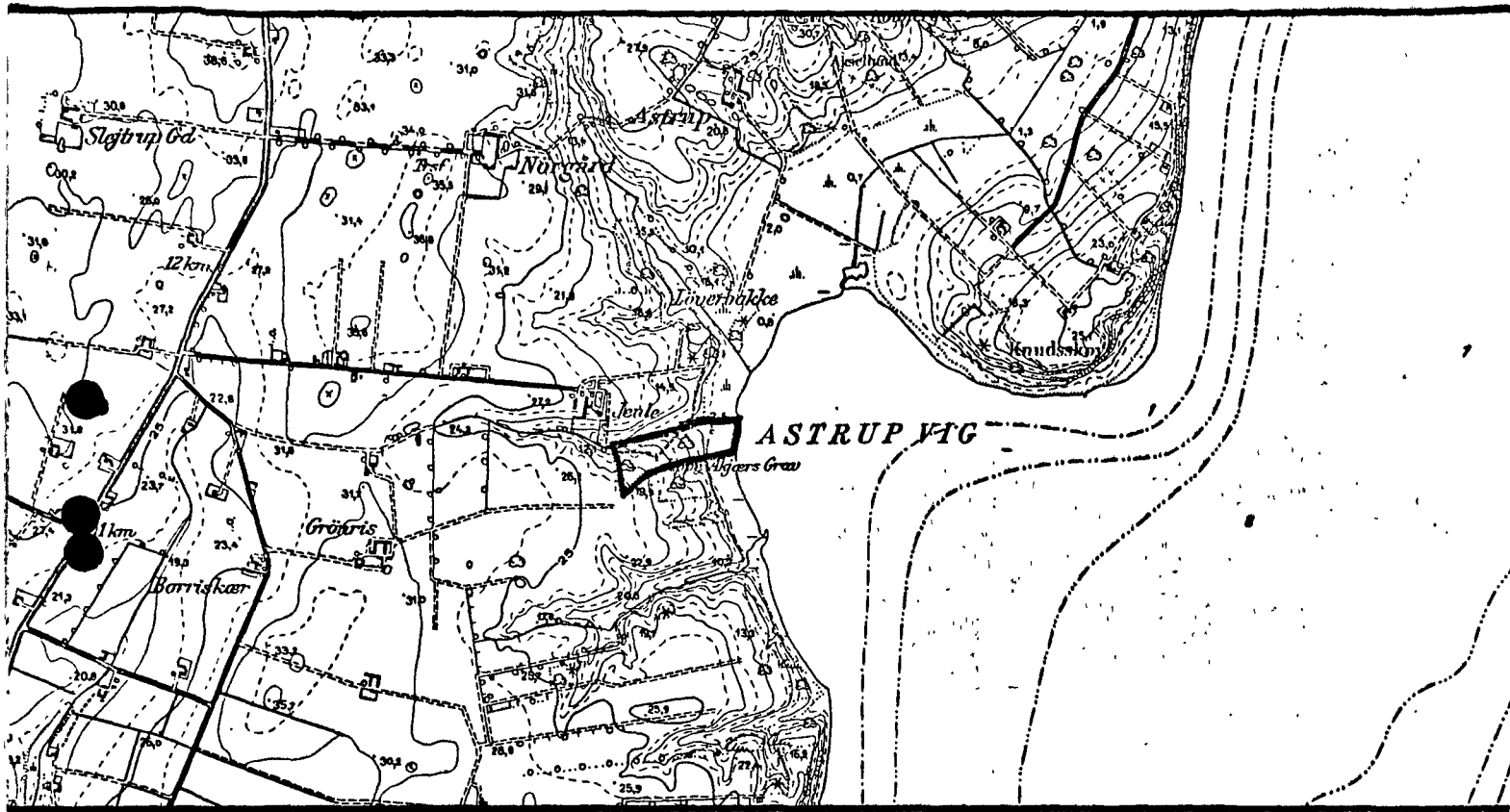
### Forslag:

**Dispensationer: sidst i filen med nyeste til sidst**

FREDNINGSNÆVNET >

Lokalitet : "Jenle"

Kommune : Sundsøre - GRØNNING SOGN - Ø GRØNNING BY



1:25.000 - 12/6 III SV

J.nr. : - jfr. 1202-2/72 Fr.nr. : P 5 - 1200 Fr. 1.

Areal : ca. 4,4 ha. Fredet: FNK 25.1.1934.

Formål : Bevaring af naturskønt areal ved Jeppe Aakjærs grav.

Indhold : Området skal bevares i sin nuværende tilstand, således at det henligger ubebygget og uopdyrket. Der må ikke foretages anden hugst, end hvad der er nødvendigt for at bevare krattets nuværende udseende. Der er offentlig adgang til arealet ad en af ejeren nærværende bestemt adgangsvej.

Ejer : Privat og staten

Påtaleret : Fredningsnævnet.

25/1-34

## U D S K R I F T

af

Forhandlingsprotokollen for Fredningsnævnet for Viborg  
Amtsræds-kreds.

Aar 1934, den 25. Januar Kl. 15 blev Fredningsnævnet set paa  
den Fru Nanna Aakjær tilhørende Ejendom "Jenle" kaldet . . . . .

**Bestemmelser**

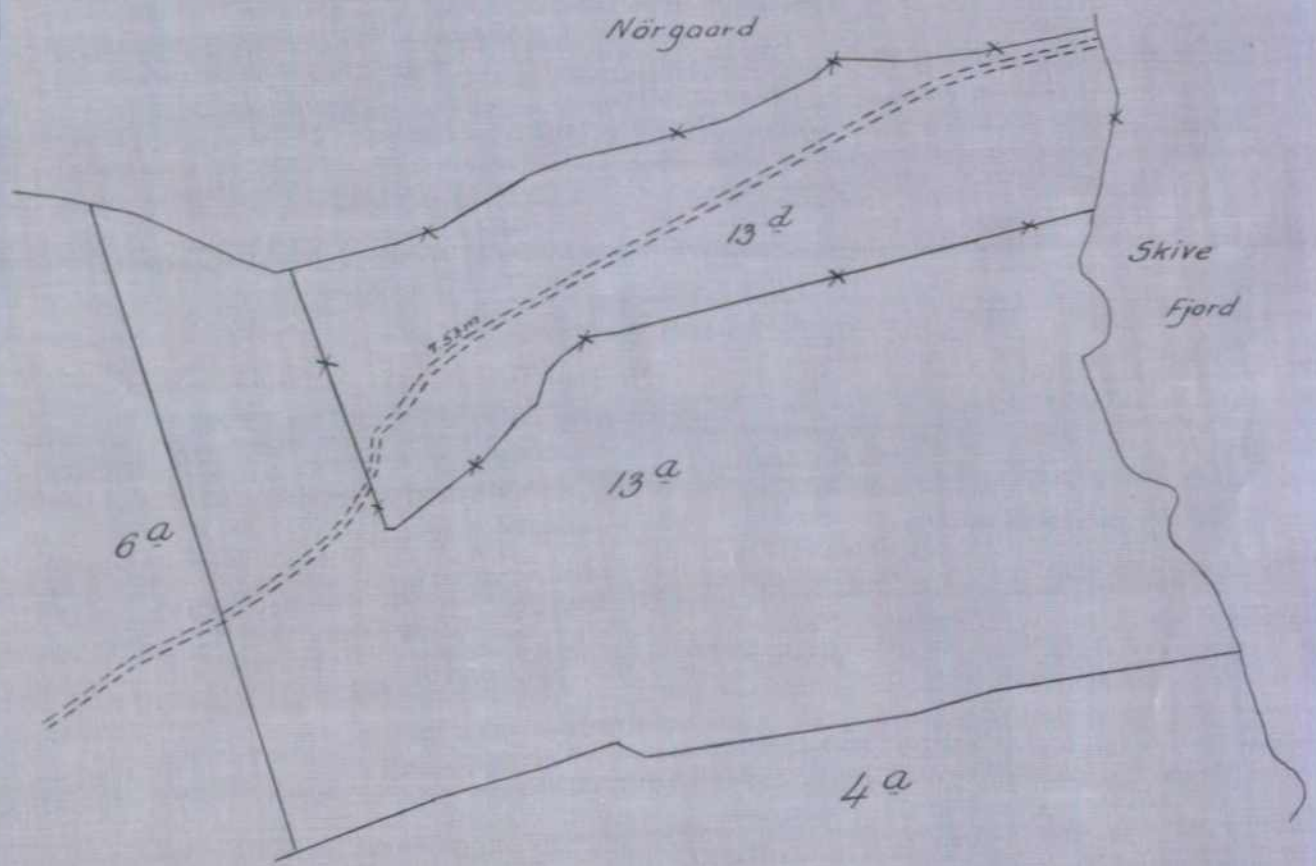
Fru Aakjær bemærkede, at det er hendes Ønske, at nævnte Matr.  
Nr. 13d bevarer i sin nuværende Tilstand, at det her ligger ubebygget  
og uopdyrket, og at der ikke foretages anden Hugst i det paa Arealet  
værende Krat, end hvad der er nødvendigt for at bevare Krattet i  
liærende Tilstand og Udstrækning som nu. Hun er villig til at til-  
lade Besøgende at færdes paa Arealet, dog at hun forbeholder sig  
at bestemme nærmere Adgangsvejen for Besøgende til Arealet. Hun  
ønsker ingen Erstatning for Fredningen og samtykker i at Nævnets  
Kendelse uden Udgift for hende bliver læst paa Ejendommen. Nævnet  
dekreterede derefter med Hjemmel i Lov Nr. 245 af 8. Maj 1917 § 1<sup>l</sup>,  
at nævnte Matr. Nr. 13d af Ø. Grønning By, Grønning Sogn, vilde være  
at frede i det ovenfor ommeldte Omfang, og at nærværende Kendelse  
vilde være at tinglyse som Hæftelse paa Ejendommen forud for de  
samme pæhvilende Behæftelser, samt at Naturfredningsnævnet for  
Viborg Amtsræds-kreds er Paataleberettiget.

. . . . .

Fredningsgrænser:

REG. NR. 414.00

sammenfaldende med Skel — x — x — x —  
ikke sammenfaldende med Skel — · — · — · — · —



Terrain af

*Öster-Grønning By*

Sogn: *Grønning*

Herred: *Salling Nørre-*

Amt: *Viborg*

Udfærdiget i *April 1948*  
Direktoratet for Matrikulsvæsenet


*L. Kjeldsen*  
*Eksp.*

Maalestoksforhold: *1:4000*

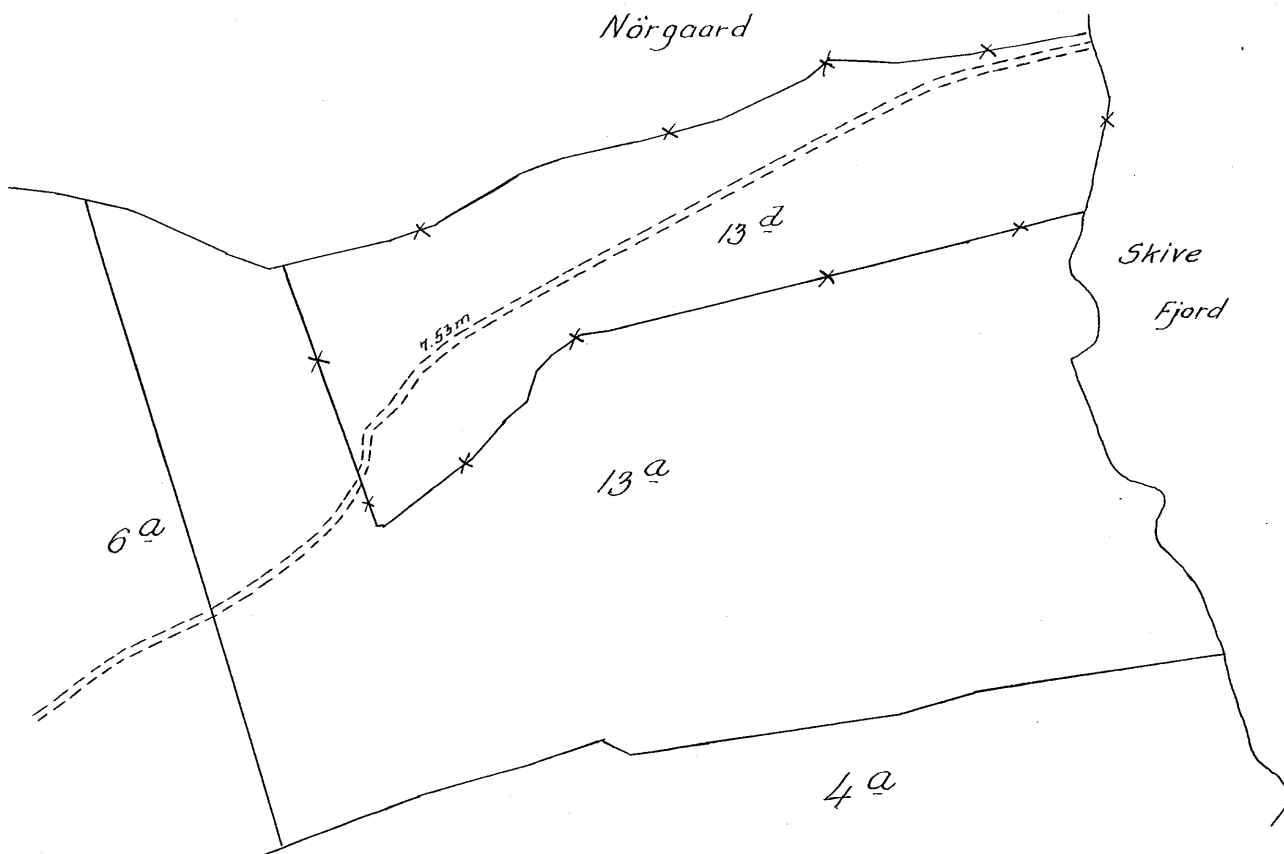
*Fredningsgrænser:*

**REG. NR.** 414.00

sammenfaldende med Skel



ikke sammenfaldende med Skel



Terrain af

*Öster-Grønning By*

*Sogn: Grønning*

*Herred: Salling Nörre-*

*Amt: Viborg*

Udfærdiget i April 1948

Direktoratet for Matrikulsvæsenet

*J. Kjeldsen*  
*Eksp.*

Maalestoksforhold: 1:4000