

Afgørelser – Reg. nr.:

Fredningen vedrører:

Bemærkninger:

Bemærkninger om formål og bestemmelser:

Denne fredning indeholder ingen udtrykkelig formålsbestemmelse. Formålet må derfor udledes ud fra en fortolkning af fredningsafgørelsen. I dokumentet er de generelle bestemmelser fremhævet. Den fremhævede tekst er vejledende og er fremhævet som hjælp til læseren. Fredningens generelle bestemmelser kan også optræde uden for de markerede områder. Et fuldstændigt billede af formål og bestemmelser forudsætter, at hele afgørelsen fra fredningsnævn og Overfredningsnævnet/klagenævn læses.

[Tryk her for at komme direkte til den vejledende fremhævning af bestemmelserne](#)

Domme:

Taksationskommissionen:

Overfredningsnævnet:

Fredningsnævnet:

Forslag:

Dispensationer: sidst i filen med nyeste til sidst

FREDNINGSNÆVNET>

UDSKRIFT

af

Forhandlingsprotokollen for Fredningsnævnet for Odense Amt.

Aar 1933 den 26. Juli Kl. 2 Eftermd. samledes Fredningsnævnet. Mødet holdtes paa Aastedet ved Stranden ud for Hersnap.

Der foretoges:

Nr. 7/1933

Klage i Anledning af Afspærringen af en Del af Bøgebjerg Strand i Viby Sogn.

Formanden bemærkede, at der i Pressen, specielt i Fyens Venstreblad i Begyndelsen af indeværende Maaned var skrevet en Del om Afspærringen med Paavisning af dens Gene for Befolkningens Friluftsliv og Badningen ved den frie Strand. Denne Afspærring var iværksat i Slutningen af forrige Maaned, og da der kunde ventes Klage til Nævnet, og Ejeren af det spærrede Strandareal Hofjægermester Juel til Hverringe var valgt til Nævnsmedlem af Viby Sogneraad tilskrev Formanden Politimesteren i Kerteminde om Oplysninger angaaende Afspærringen og Fyens Stiftamt om at foranlæde, at Viby Sogneraad valgte et nyt Medlem til Behandling af nærværende Sag, hvori Hofjægermester Juel var inhabil.

Den 6. ds. fik Formanden en Politinotits fra Politiet og den 20. ds. Meddelelse om, at Gaardejer i Maale P. Hytteballe var valgt til Nævnsmedlem.

Mødt var foruden Formanden det af Amteraadet valgte Medlem Sparekassebestyrer N.C. Andersen af Otterup og nævnte Gaardejer P. Hytteballe.

Der fremlagdes:

Nævnets Medlemmer befor Aastedet og besaa Afspærringen og denne be-
fandtes som i Politinotitsen anført. Fra Havstokken til Afspærringens
Kant var en Strækning af 25 á 30 Skridt, enkelte Steder maaske noget
mere.

Derefter drøftede Medlemmerne Sagen og blev gjort bekendt med det
fremlagte.

Formanden gjorde de øvrige Medlemmer bekendt med Bestemmelserne og
Lovgivningen angaaende den udyrkede Strandbred og med nogle af de vig-
tigste Domsafgørelser, Ministerialskrivelser, Love og Nævnsafgørelser
angaaende Spørgsmaalet specielt Fredningslovens § 1^{II}, § 5^{III} og § 21.

Nævnet vedtog eenstemmig, at det vilde træde i Virksomhed i Anledning af Klagen, hvorefter Hofjægermesteren vil blive indkaldt til Møde, der afholdes i Dommerboligen i Hersnap, da Aastedet nu var bekendt for Nævnet. Mødet afholdes Torsdag d.10.August Kl.2 Eftmd. og Hofjægermesteren anmodes om forinden at tilstille Nævnet en Redegørelse af sit Standpunkt.

Mødet hævet.

Sagen udsat.

Roepstorff

N.C.Andersen

Poul Hytteballe

Aar 1933 den 10.August Kl. 2¼ Eftermd. samledes Naturfredningsnævnet i Formandens Sommerbolig i Hersnap, hvor da foretoges:

Nr. 7/33

Afspærringen af en Del af Bøgebjerg Strand

Mødt var foruden Formanden Sparekassebestyrer Andersen i Otterup og Gaardejer P.Hytteballe af Maale.

Der fremlagdes:

G. Et skriftligt Indlæg af 7.ds. fra Overretssagfører Krarup for Hofjægermester Juel, af hvilket Indlæg Genparten var tilsendt alle Nævnets Medlemmer.

Mødt var endvidere Hofjægermester Juel til Hverringe samt med ham Godsforvalter paa Hverringe Overretssagfører Krarup i Odense.

Sagen forhandlede.

Overretssagfører Krarup henholdt sig til sit skriftlige Indlæg, hævdede, at Afspærringen var berettiget.

Forlig blev forsøgt.

Efter Forhandling blev følgende Forlig indgaaet:

Naturfredningsnævnet samtykker i Henhold til Fredningslovens § 21 a i den Afspærring m.v. som Hofjægermester Juel til Hverringe har iværksat paa Bøgebjerg Strand udfør Hersnap fra den nordlige Side ved Gaardejer Knud Knudsens Badehus at regne til Blæsenborgvejen i en Strækning af ca 1180 Meter.

Til Gengæld forpligter Hofjægermester Juel sig til ikke udenfor den nu foranstaltede Afspærring at afspærre nogen Del af Strandbredden Øst for den offentlige Vej paa en Strækning paa c 1000 Meter fra Afspærringen til det Sted mod Nord, hvor Vejen fjerner sig fra Stranden, eller at forbyde Ophold paa og Badning paa denne Strandbred. Endvidere forpligter

Hofjægermester Juel sig til ikke særskilt at udstykke og bortsælge nogen Del af denne Strandbred. Det bemærkes endvidere, at Strandbredden fra Blåsenborgvejen, hvor Bommen er anbragt og Opslag er sket, mod Syd forbeholdes Viby Sogns Beboere til Ophold og Badning.

Til Gennemførelse af Orden og Fred paa Strandbredden bestemmes følgende:

Saafernt Publikum, der benytter den fri Strandbred til Ophold eller Badning, ikke selv holder Orden og Renlighed paa Strandbredden, og deraf eller de nærliggende Lodder forurenes af efterladt Papir, Konserverdaaser, Skaar, Madrester eller lignende, eller saafremt iøvrigt Orden og hygiejnisk Forhold maatte kræve Indgriben fra Ejerens eller det offentliges Side, skal Fredningsnævnet træde i Virksomhed og foranledig at der eventuelt efter Aftale med Politiet oprettes et vist Tilsyn med Strandbreddens Tilstand og mulig indrettes Toiletter, Brønde eller lignende, saaledes at Ejerens Anvisning følges, men han ikke faar Udgifter ved de foretagne Foranstaltninger. Det bemærkes dog, at det nu af Ejeren byggede Toilet i Bjørnens Krat og de ^{to} indrettede Brønde stilles gratis til Publikums Afbenyttelse.

Der gives ingen Erstatning.

De Matrikulsnumre, hvorpaa Afspærringen er iværksat, tilføjes i Nævnets Protokol af Nævnets Formand, som ogsaa er berettiget at kvittere Servitutdeklarationen til Udsløttelse af Tingbogen og til at meddele Moderationspaategning.

Til Bekræftelse underskrives dette Forlig.

Roepstorff N.C.Andersen Poul Hytteballe

N.Juel V.Krarup

Sagen blev udsat af Hensyn til Tinglysningen.

Roepstorff

Aar 1933 den 22. September foretoges:

Nr. 7/1933

Der fremlagdes:

.....

Formanden bemærkede, at efter det saaledes oplyste vil Forliget angaaende Afspærringen m.m. være at tinglyse paa følgende Matr.Nre. i Viby:

Matr.Nr. 6, 22, 23, 24_a, 25_a, 25_b, 61_a, 26, 27, 28, 29, ^{samt} 7.

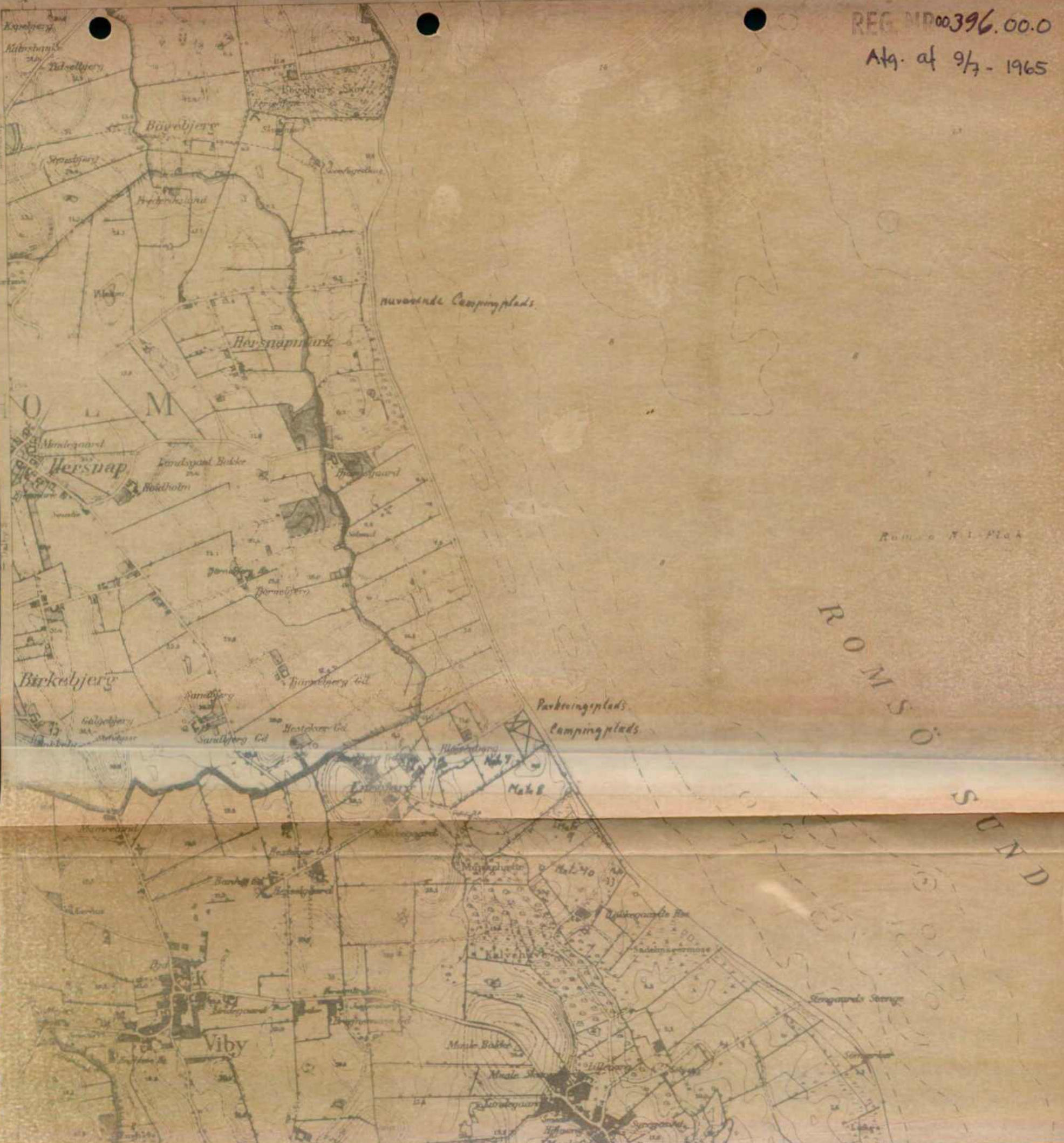
Sagen udsat

Roepstorff.

KORT >

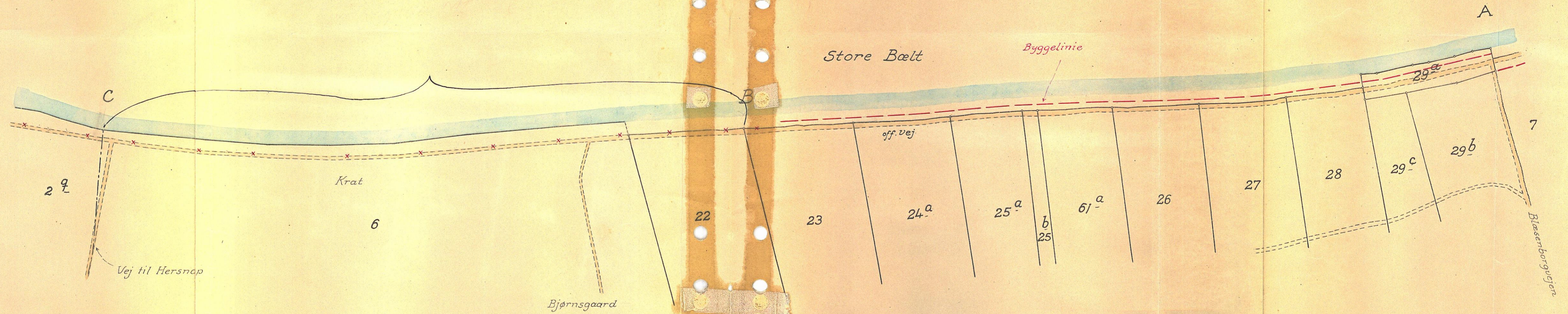
REG. NO 00396.00.0

Atg. af 9/7 - 1965



For Strækningen A-B haves Specialkort i 1:2000 udvisende Bebyggelsen paa det afspærrede Areal. Strækningen B-C er efter Forlig af 10. Aug. 1933 aabnet for Offentligheden til Ophold og Badning paa Strandbredden.

REG. NR. 00376.00.0
Afg. af. 26/7-1933



Terrain af
Hverringe Hovedgaard,
Viby Sogn, Bjærgø Herred,
Odense Amt.

Udfærdiget paa Grundlag af Matrikelskortet
Odense i Oktober 1947.

M. M. M.
Landsinspektør

Maalestoksforhold 1:4000.

DISPENSATIONER>

Afgørelser – Reg. nr.: 00396.00

Dispensationer i perioden: 02-07-1965

Brevet var i dag tilskrevet greve O. Nevektion, Hverringe
nr. Hverteminde, således:

" Vedr. Røgebjerg strand.

I skrivelse af 9. april 1965 har De anmodet om, at den ved
forlig af 10. august 1933 truffne bestemmelse om, at strandbredden
fra Bl senborgvejen mod syd er forbeholdt Viby sogns beboere
til ophold og badning, må blive ophævet for så vidt angår matr.
nr. 7 og 8 Hverringe hovedgård, Viby sogn, idet De påtænker at
etablere en camping- og parkeringsplads på nævnte matr. nr. 7,
hvortil De har opnået tilladelse fra Fredningsplanudvalget for Fyn.

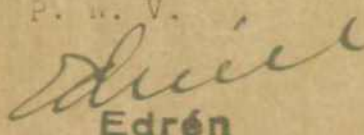
I denne anledning skal jeg meddele, at navnet er indforstået
med, at den omhandlede bestemmelse i forliget af 10. august 1933
ophæves, og fornøden tinglysning herom vil finde sted ved nævnets
foranstaltning. Det bemærkes i denne forbindelse, at forliget alene
omfattede matr. nr. 7, ikke matr. nr. 8 eller de syd derfor liggende
matr. nr. 9, 10 og 33.

Såfremt der i forbindelse med etableringen af parkerings- og
campingpladsen skal opføres bygninger eller anbringes andre til
beboelse, udsalgssted eller lignende bestemte indretninger indenfor
en afstand af imidlertid 100 m fra den for græsvegetation blottede del af
strandbredden, forventes særskilt ansøgning herom, bilagt tegninger
og beliggenhedsplan, fremsendt til navnet."

Hvilket herved meddeles ad nr. 5 i hervedsendte register.

Målebordsblad vedlægges, men bedes returneret.

P. W. V.



Edrén