

Afgørelser – Reg. nr.: 00367.00

Fredningen vedrører: Staurby Strand Gul sag

Domme

Taksationskommissionen

Naturklagenævnet

Overfredningsnævnet

Fredningsnævnet

05-12-1932

Kendelser

Deklarationer

FREDNINGSNÆVNET >

Forhandlingsprotokollen for Fredningsnævnet for Assens Amtsrådsreds.

Aar 1932, den 5. December, Fmd. Kl. 11, holdt Fredningsnævnet Møde ved Staurby Strand i Anledning af et Andragende fra Vejlbys Sogneraad af 2. Juli d.A. om Bistand til en forsvarlig Løsning af Forholdene ved Staurby Strand.

Der fremlagdes:

.....

Nævnets Medlemmer, Dommer J. Feddersen og Amtsrådsmedlem, Landinspektør Jacobsen, Haarby, var mødt, og som Suppleant for Sogneraadets formand P. N. Petersen mødte Sognefoged Jørgen Rasmussen, Røjle.

.....

Nævnet afsagde derefter saalydende

K E N D E L S E :

Forsaavidt Sogneraadets Andragende gaar ud paa, at der aabnes Adgang til den ovenfor nævnte Strækning fra Matr. Nr. 21^c incl. til Jernbanens Grund Nord for Matr. Nr. 2^c bemærkes, at Fredningsloven ikke efter Nævnets Formening hjemler Adgang til Kjørsel paa Strandbredderne hvorved henvises til Bestemmelsen i Lovens § 21, litr. f, hvor der kun tales om Tilvejebringelse af Gangstier som Adgangsveje til de frie Strandbredder, og Sogneraadets Paastand kan forsaavidt ikke tages til Følge.

Derimod skjønner Nævnet, at det kan være af væsentlig Betydning for Almenheden at erholde Ret til Færdsel for Gaaende paa den frie Strandbred paa den anførte Strækning fra Matr. Nr. 21^c til Jernbanens Grund, dog saaledes, at Færdslen begrænses til Strækningen fra den anlagte Færdselsvej til Matr. Nr. 21^c og Nord om den ud for samme anlagte Garage.

Den nævnte Strandbred vil saaledes være at aabne for almindelig gaaende Færdsel, saaledes at der ikke maa iværksættes Foranstaltninger der er til Hinder for denne Færdsel, afset fra de i Lovens § 21, litr. e anførte Indretninger, naar disse indrettes som af Loven foreskrevet.

Forsaavidt der paa enkelte Ejendomme, navnlig Matr.Nr.21^a, 21^h, 3^e, 5^b, 2^{ad} og 2^{ah} er anbragt Hegn og lign. som er til Hinder for ovennævnte Færdsel, vil disse være at fjerne saa langt, at der er uhindret Adgang udenom dem paa Stranden i mindst 3 m's Afstand fra daglig Vande. Dog vil de i Lovens § 21, litr. e anførte Indretninger kunne bibeholdes, naar der holdes Passage aaben bagom, over eller gjennem de paagældende Anlæg, ligesom den saakaldte Strandhave maaske bibeholdes, da der er Adgang til Stranden paa begge Sider af den.

Medens Nævnet finder at burde give Adgang til Ophold paa Strandbredden, vil Badning fra den frie Strandbred kun være tilladt med Ejerens eller Brugerens Samtykke.

Der skjønnes ikke at være Grund til at tillægge Ejerne eller Brugerne Erstatning for den indrømmede Færdselsret.

De ovennævnte Hindringer bør fjernes inden 6 Uger efter Kjendelsens Afsigelse.

T H I E R A G T E S :

Paa den ovennævnte Strækning fra Matr.Nr.21^c til Jernbanens Grund Nord for Matr.Nr.2^e bør der være fri og uhindret Adgang for alle og enhver til at færdes paa den frie Strandbred i den fornævnte Udstrækning, men saaledes, at Færdslen kun tilkommer Fodgængere, og vel hjemler Ret til Ophold men ikke til Badning fra Strandbredden.

De nu bestaaende Hindringer for Færdslen bør fjernes som ovenfor foreskrevet.

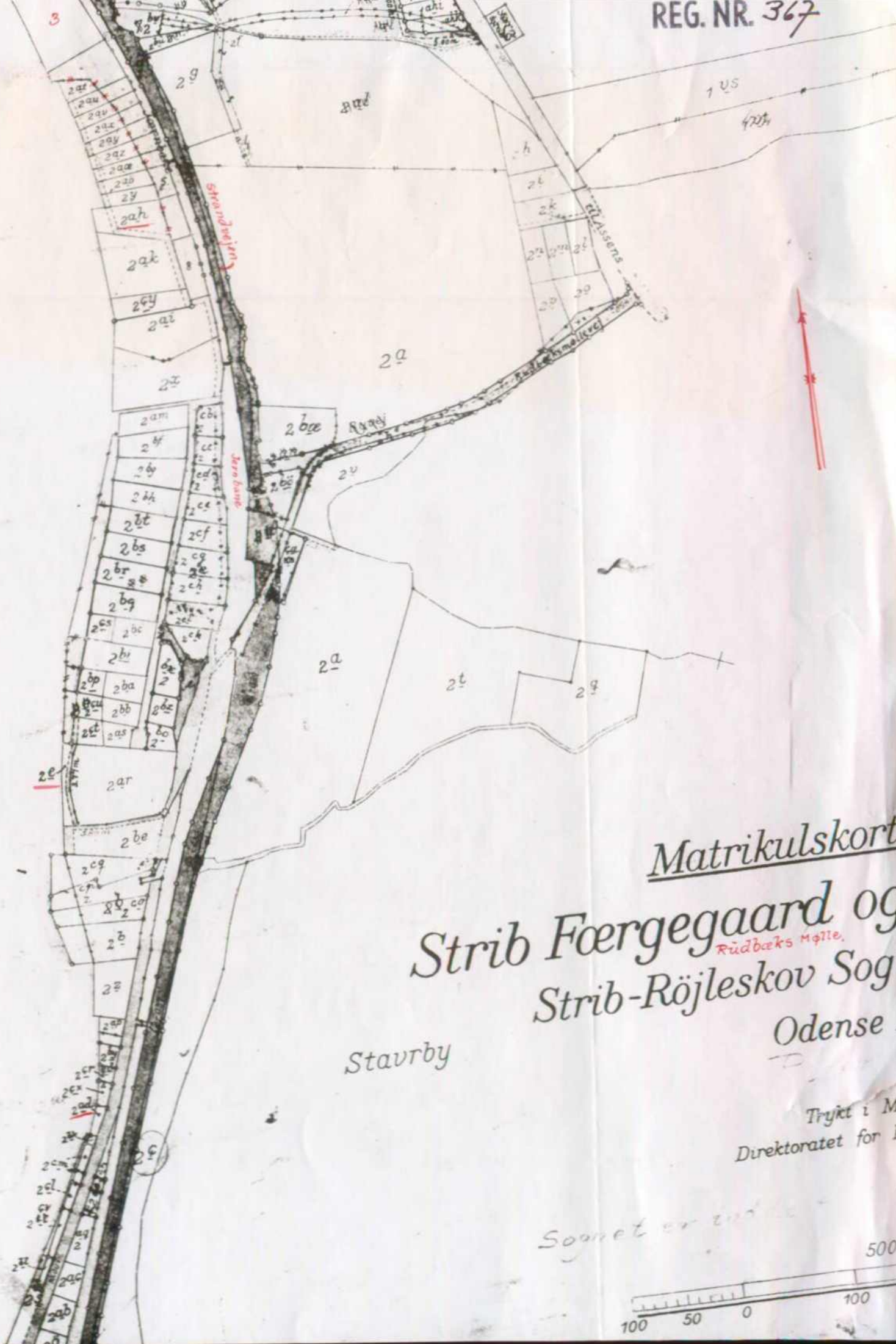
Der tillægges ikke Grundejerne eller Brugerne Erstatning for den indrømmede Færdsel.

De ovennævnte Hindringer bør fjernes inden 6 Uger efter Kjendelsens Afsigelse.

Feddersen Jørgen Rasmussen H.P.Jacobsen

Mødet hævet.

Feddersen Jørgen Rasmussen H.P.Jacobsen



Matrikulskort

Strib Færgegaard og
Strib-Røjleskov Sogn

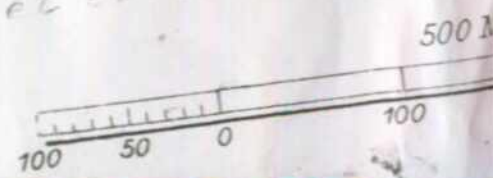
Rudbæks Mølle

Odense A

Stavrby

Trykt i Ma
Direktoratet for Ma

Sognet er ind



DISPENSATIONER>

Afgørelser – Reg. nr.: 00367.00

Dispensationer i perioden: 30-10-1992 - 08-10-2001

FREDNINGSNÆVNET
FOR
FYNS AMTS VESTLIGE FREDNINGSKREDS

Nyborg, den 30. oktober 1991.

Nørregade 1, 5800 Nyborg.
Tlf. 65 31 00 18.

Sag nr. F. 62 /19 91.

Ingeniør Ivar A. Høi,
Postbox 24,
3950 Egedesminde,
Grønland.

Ved skrivelse af aug. 1991 har De ansøgt Fredningsnævnet om dispensation i henhold til naturfredningslovens § 34 til opførelse af tilbygning/vinterhave til hus på matr. nr. 16t og 3d Staurby by, Strib-Røjleskov, beliggende Gl. Strandvej 111, Strib, 5500 Middelfart, tilhørende Karen og Niels Bjerregaard, Vestergade 6, Strib, i overensstemmelse med fremsendte tegninger.

På ejendommen hæfter deklaration i h.t. fredningsnævnskendelse af 5.12.1932 om offentlig adgang langs stranden.


Fyns Amt, landskabsafdelingen, har i en herfra indhentet erklæring af 11.9.1991 udtalt, at man intet har at indvende mod det ansøgte, idet der nu efter opfyldning er rigelig passage langs ejendommen.

I den anledning meddeles, at Fredningsnævnet, der er bekendt med forholdene på stedet, ikke finder, at væsentlige fredningsmæssige hensyn taler imod det ansøgte. Fredningsnævnet har herefter vedtaget at meddele dispensation til det ansøgte.

Aførelsen kan inden 4 uger efter denne skrivelser modtagelse indbringes for Overfredningsnævnet, Slotsmarken 15, 2970 Hørsholm, af de efter naturfredningslovens § 58 berettigede.

En tilladelse må ikke udnyttes før udløbet af klagefristen. Er klagen iværksat, må tilladelsen ikke udnyttes, med mindre den stadfæstes af Overfredningsnævnet. En tilladelse bortfalder, såfremt den ikke er udnyttet inden 5 år fra tilladelsens meddelelse.

Opmærksomheden henledes på, at andre myndigheders tilladelse kan være fornøden.


E. Dupont Jørgensen,
fung. formand.

Miljøministeriet, J. nr. E. 1211/7-0001

- 1 NOV 1991

Akt. nr. 76

DUS
SH

FREDNINGSNÆVNET

FOR

FYNS AMT

Toftevej 31, 5610 Assens
Tlf. 64 71 10 20 - Telefax 64 71 55 20

Dato: 8. oktober 2001
Journal nr.: Frs. 36/2001

LIFA A/S
att. landinspektør Birthe Voer Nielsen
Torvet 1, 2.
5500 Middelfart

Ved skrivelse af 7. juni 2001 har De fremsendt en udstykningsplan vedrørende matr. nr. 2-be Strib Færggård, Strib-Røjleskov, til fredningsnævnets godkendelse.

Ejendommen er omfattet dels af fredningsnævnets kendelse af 5. december 1932 - sikring af gangstier som adgangsveje til de frie strandbredder, dels af deklaration af 18. april 1935.

De har i fremsendelsesskrivelsen erklæret følgende:

"

- Ad. 1. Den i deklarationen omtalte fyrretræsbeplantning findes på matr. nr. 2a og 2e. Der findes ingen beplantning med fyrretræer på matr. nr. 2be. Se vedlagte udsnit af ortofoto.
- Ad. 2. Matr. nr. 2e ejes i dag af Middelfart Kommune og er offentlig tilgængelig. Se nedenstående.
- Ad. 3. Der er adgang til stranden og matr. nr. 2e ad en sti på sydsiden af det nordlige skel på matr. nr. 2be. Udlagt på matrikelkortet som pr. fællesvej.
- Ad. 4. På de nye parceller agtes der i fremtiden bebygget med villabebyggelse. Den nuværende ejer har ingen planer om at bebygge parcellerne. De nye parceller (parcel nr. 1 og 2) og den eksisterende beboelse (parcel nr. 3) er udlejet samlet.
- Ad. 5. Den fremtidige udnyttelse af parcellerne er uændret og vil ikke ved røg, støj el.lign. virke generende.
- Ad. 6. Udstykningsplan er fremsendt til Skov- og Naturstyrelsen til godkendelse. Da ejeren ikke for nuværende ønsker at bebygge parcellerne fremsendes der ingen bebyggelsesplan. Kopi af brev til Skov- og Naturstyrelsen er vedlagt.

..... "

Fredningsnævnet har indhentet en udtalelse fra Fyns Amt, der i skrivelse af 17. august 2001 bl.a. har udtalt:

"

Ejendommen matr. nr. 2e Strib Færgesgård, Strib-Røjleskov, er omfattet af en deklARATION af 26. april 1935. Ejendommen matr. nr. 2be Strib Færgesgård, Strib-Røjleskov, der ønskes udstykket, er udstykket fra matr. nr. 2e i februar 1940, og derfor også omfattet af deklARATIONEN fra 1935.

Fyns Amt har den 9. august 2001 besigtiget området.

Fyns Amt kan oplyse følgende i forhold til deklARATIONENS punkter:

1. pkt. De i deklARATIONEN omtalte fyrretræer findes stadigvæk på matr. nr. 2e.
2. pkt. og 3. pkt. Offentligheden har i dag adgang til stranden ad den øst-vestgående private fællesvej på matr. nr. 2be. Den anden vej, som er omtalt i deklARATIONEN, er formodentlig den nord-sydgående sti langs stranden på matr. nr. 2e. Stien er kun svagt synlig i dag.
4. pkt. og 5. pkt. Hverken amtet eller LIFA har kunne stedfæste de omtalte parceller. Ifølge LIFA påtænker man kun at opføre villabebyggelse på de nye parceller af matr. nr. 2be, og der vil derfor ikke opstå gener i form af røg, støj el.lign.
6. pkt. Der er fremsendt kopi til Skov- og Naturstyrelsen til godkendelse.

Yderligere kan det oplyses, at udstykningen ikke vil være i strid med naturbeskyttelseslovens § 15 om strandbeskyttelseslinien, da området er udtaget; strandbeskyttelseslinien er derfor ikke gældende for det pågældende område.

Amtet finder ikke, at udstykning af matr. nr. 2be Strib Færgesgård, Strib-Røjleskov er i strid med henholdsvis fredningskendelsen eller deklARATIONEN. Fyns Amt har derfor ingen indvendinger mod, at der meddeles dispensation til udstykningen af matr. nr. 2be Strib Færgesgård, Strib-Røjleskov.

..... "

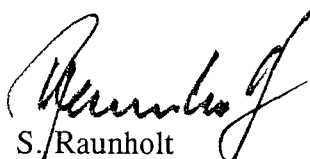
Fredningsnævnet skal herved meddele, at fredningsnævnet ikke har indvendinger mod det ansøgte. Afgørelsen er truffet i medfør af naturbeskyttelseslovens § 50, stk. 1, og er enstemmig.

Nævnets afgørelse kan i medfør af naturbeskyttelseslovens § 78, stk. 2, indbringes for Naturklagenævnet af de i samme lovs § 86 nævnte klageberettigede. Klagen indgives til fredningsnævnet, der videresender klagen til Naturklagenævnet.

Klagefristen er 4 uger fra den dag, afgørelsen er meddelt den klageberettigede.

Tilladelsen må ikke udnyttes, før ovennævnte frist er udløbet.

Tilladelsen bortfalder, såfremt den ikke er udnyttet inden 3 år efter, den er meddelt.


S. Raunholt