

**Afgørelser – Reg. nr.: 00365.00**

**Fredningen vedrører: Jomfruens Egede**

**Domme**

**Taksationskommissionen**

**Naturklagenævnet**

**Overfredningsnævnet**

**Fredningsnævnet**

**03-12-1932**

**Kendelser**

**Deklarationer**

FREDNINGSNÆVNET>

Matr. Nr. 1a, 1h Jomfruens Egede  
Hovedgaard, Øster Egede Sogn,  
1a Lystrup Hovedgaard, Kong-  
sted Sogn.

Anmelderens Navn og Bopæl:  
Naturfredningsnævnet for  
Præstø Amtsraadskreds.

Da det er mit Ønske, at forskellige paa mine Ejendomme  
Lystrup og Jomfruens Egede Godser staaende Træer paa Grund af deres  
Alde, karakteristiske Profiler, landskabelige Skønhed eller Sjælden-  
hed værnes og bevares for Eftertiden, paalægger jeg undertegnede  
Ejer, Kammerherre, Greve Aage Moltke, mine nævnte Ejendomme følgende  
Fredningsdeklaration, som jeg ønsker tiltraadt af Naturfrednings-  
nævnet for Præstø Amtsraadskreds:

D E K L A R A T I O N .

1.

Fredningen omfatter:

A.

Paa Jomfruens Egede Gods.

I.

Følgende paa den nærværende Deklaration vedhæftede Kort-  
skitse I med det nedenfor anførte Nr. betegnede Træ:

Ved Bivej Nr. 1 (Sognevejen Fakse-Rode) tilhørende Øster  
Egede Kommune:

Nr. 1. En flere hundredeaarig gammel Kæmpe-Eg, "Egede Egen" kal-  
det, staaende paa Matr. Nr. 1a af Jomfruens Egede Hovedgaard, Øster  
Egede Sogn, i Godsets og Vejens Skel, jfr. Trap: Danmark, Præstø Amt  
pag. 407.

Kæmpe-Egen nærmer sig det udprægede Aksetræ, idet Truncus  
gaar meget højt. Og den er i bedre Bevaringstilstand end for et  
kvart Aarhundrede siden. Dette skyldes bl.a. en paa min Faders Ini-  
tiativ og af min Fader bekostet Restavrering Aar 1910.

Egens Alder menes at ligge mellem 7-800 Aar.

Egens Alder menes at ligge mellem 7-800 Aar.

Da det ikke for Tiden bestemt kan konstateres, om Egen  
mulig tillige staar paa Vejarealet, vil Øster Egede Sogneraads Til-

REG. NR. 319

trædelse af Deklarationen søges opnaaet. Fredningen skal dog ikke være til Hinder for, at Øster Egede Sogneraad, hvis Færdselshensyn maatte kræve det, afkapper de nederste mod Vejen vendende smaa Grene.

## II.

### I Kirkeskov:

Følgende paa den nærværende Deklaration ligeledes vedhæftede Kortskitse II mod de nedenfor anførte Nre. betegnede Træer:

Ved Bivej Nr. 3 (fra Bivej Nr. 1 ved Jomfruens Egede til Fakse Sogns Grænse ved Maarehuset) tilhørende Øster Egede Kommune:

1 Parti gamle 200-300 aarige Bøge, Nr. 1, 2, 3, 4, 5 og 6 staaende paa Matr. Nr. 1h af Jomfruens Egede Hovedgaard, Øster Egede Sogn, ved Afd. Pæl Nr. 11 midtvejs mellem Skovridergaarden og Skovfogedboligen.

### B.

Paa Lystrup Gods.

### I Lystrup Dyrehave:

Følgende paa den nærværende Deklaration vedhæftede Kortskitse III med de nedenfor anførte Nre. betegnede Træer:

Nr. 1. En c. 600 aarig gammel Kæmpe-Eg, staaende paa Matr. Nr. 1a af Lystrup Hovedgaard, Kongsted Sogn. I c. 6 m Højde deler Træet sig i 2 tildels lodrette og dominerende Stammer. Nedenfor den mægtige Grenekrone ses en større tør og endnu ufarlig Destruktion af Kærneveddet.

Nr. 2 og

Nr. 3. En karakteristisk Naur og en Stor-Bøg ved et jordfast Fortidslevn, ligeledes beliggende paa Matr. Nr. 1a af Lystrup Hovedgaard, Kongsted Sogn, i Skovens sydvestlige Udkant ved Skovvejen fra Lystrup mod Jomfruens Egede i en Afstand fra denne Vej af henholdsvis c. 14 m og c. 42 m.

I en Højde af 1,30 m deler Stor-Bøgen sig i en Trestamme der tilsammen bærer den store Grenkrone. Træet mangler paa Nord-siden en Del af sin Ballast, og 18 Støtterødder er paa Vej ud af Jordvolden.

Ialt 2 Kæmpe-Ege

7 Bøge og

1 Naur *Acer campestre*.

Fredningen gaar ud paa, at de i Deklarationen omtalte nummerede Træer ingensinde maa fældes, undergraves eller paa anden Maade f. Eks. ved Ødelæggelse af Barken eller ved Overlast fra de omgivende Bevoksninger og understaaende Træer direkte eller indirekte udsættes for en Behandling, som kunde føre til Trærnes Ødelæggelse, Foringelse eller Beskadigelse.

De fredede Træer vil stadig være at undergive sagkyndig forstlig Tilsyn og Behandling.

Haandhævelsen af Fredningen tilkommer Naturfredningsnævnet for Præstø Amtsraadsreds som paataleberettiget.

En Opgivelse af Fredningen eller Indskrænkning i dens Gennemførelse kan indrømmes af Naturfredningsnævnet, saafremt dette maatte finde det paakrævet af særlige Grunde, og da denne Fredning iøvrigt drejer sig om en frivillig Disposition fra Ejerens Side, gaar denne ud fra, at Naturfredningsnævnet ved Udøvelsen af sin Paataleret vil tage alle mulige Hensyn, hvis uforudsete Begivenheder skulde medføre særlige Vanskeligheder for Ejeren i dette Forhold, hvor Ejeren og efterfølgende Ejere fraskriver sig fuld Raadighedsret over det fredede.

## 3.

For Fredningen ønskes der ikke Erstatning.

## 4.

Nærværende Deklaration bliver som Servitut at tinglyse paa de paagældende Matr. Nre.

Med Hensyn til de paa Ejendommen hvilende Hæftelser henvises til Ejendommens Folio i Tingbogen.

Saaledes indgaaet bekræftet af undertegnede.

Lystrup pr. Fakse, den 18. Oktober 1932.

Til Vitterlighed:

A. Nørgaard  
Forvalter  
Lystrup

L. Nannestad  
Stiftsforvalter  
Vallø

Foranstaaende Fredningsdeklaration tiltrædes for saa vidt angaar den i Godsets og Vejens Skel staaende Kæmpeeg, "Egede Egen"

kaldet, af Hensyn til, at Egen mulig ogsaa staar paa Vejarealet.

Øster Egede Sogneraad, den 29. November

P.S.V.

Jens Jensen

Foranstaaende Deklaration er tiltraadt af Naturfredningsnævnet  
for Præstø Amtsradsreds.

Næstved, den 3. December 1932.

P. N. V.

Diderichsen

Formand

Bedes tinglyst uden Genbyr som Sevitutupaa Matr.Nr.1<sup>a</sup> og  
1<sup>h</sup> af Jomfruens Egede Hovedgaard, Øster Egede Sogn, og Matr.  
Nr.1<sup>a</sup> af Lystrup Hovedgaard, Kongsted Sogn,  
i Henhold til § 25, 4.Stk., i Lov af 8.Maj 1917 om Naturfredning.

Naturfredningsnævnet for Præstø Amtsradsreds,



den 3. December 1932.

P. N. V.

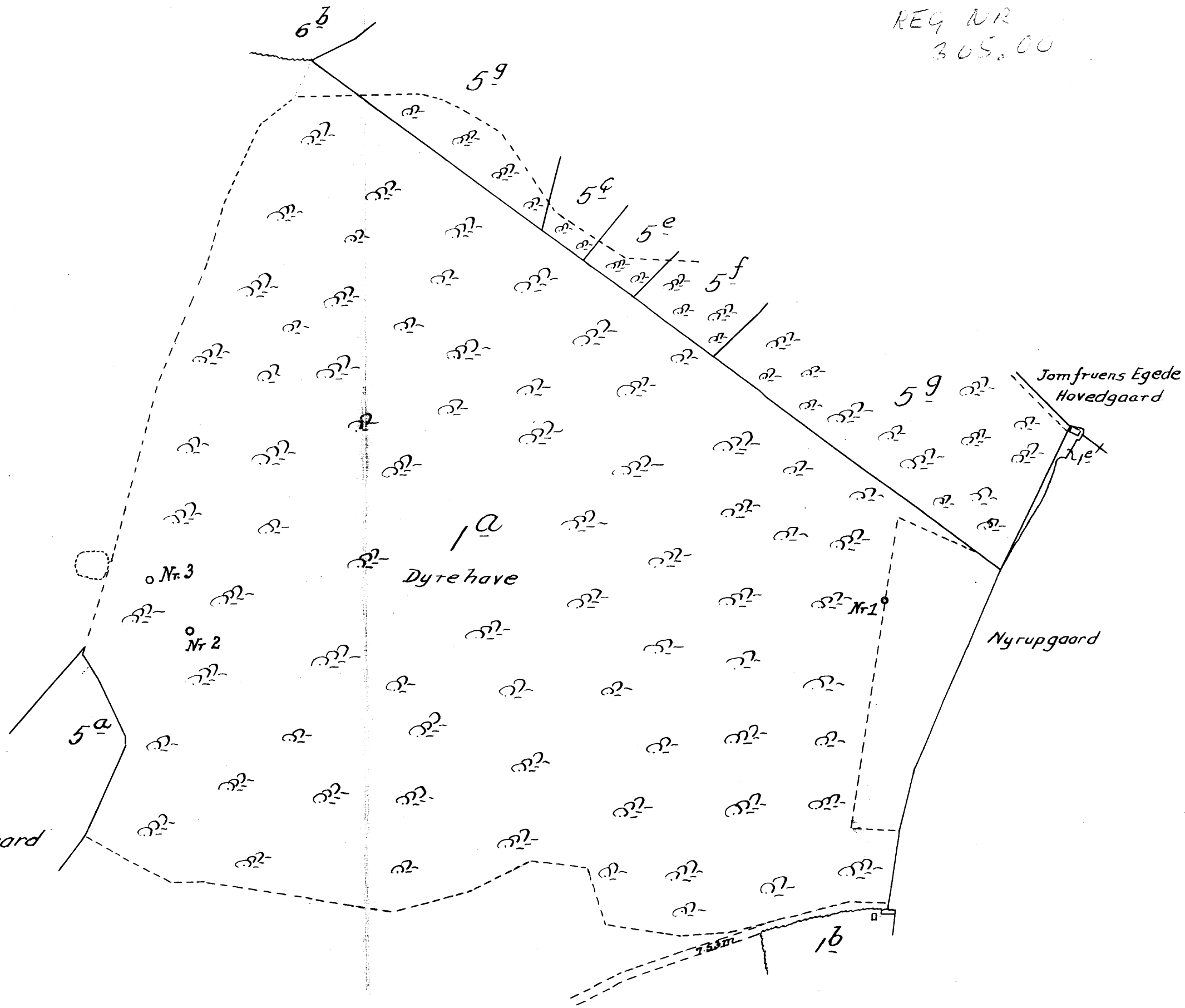
Diderichsen

KORT >

Fredningsgrænser:

- sammenfaldende med Skel 
- ikke sammenfaldende med Skel 

REG NR  
305.00



3757

Terrain af

Aastrup By og Lystrup Hovedgaard

Sogn: Kongsted

Herred: Fakse

Amt: Præstø

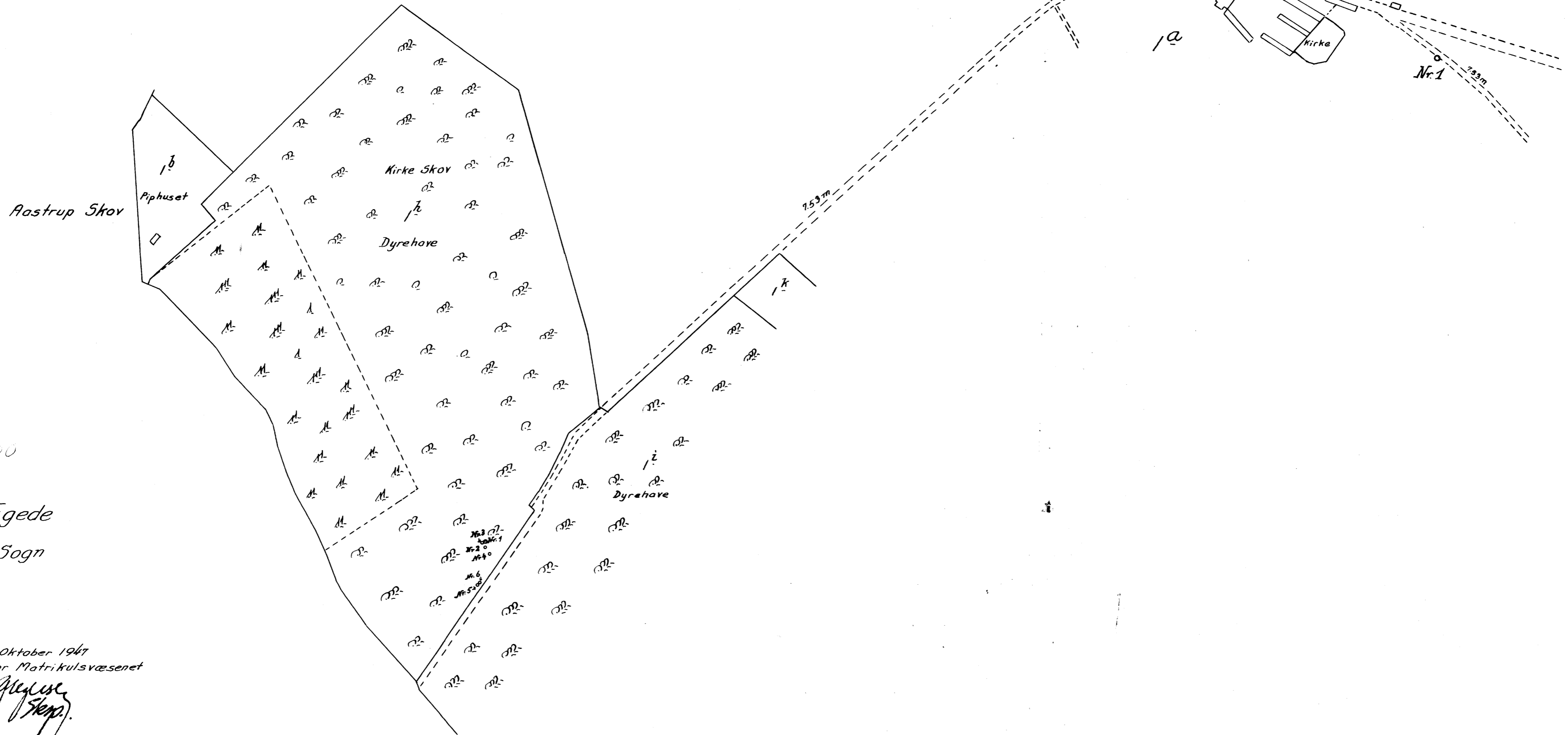
Udfærdiget i Oktober 1947

Direktoratet for Matrikulsvæsenet

*[Handwritten signature]*  
 Skop.

*[Handwritten note]*





134000  
 Terræn af  
 Jomfruens Egede  
 Öster-Egede Sogn  
 Fakse Herred  
 Præstø Amt

Udfærdiget i Oktober 1947  
 Direktoratet for Matrikulsvæsenet

*W. Jensen*  
 Skov.

M 365  
 M 3727