

Afgørelser – Reg. nr.:

Fredningen vedrører:

Bemærkninger:

Bemærkninger om formål og bestemmelser:

Denne fredning indeholder ingen udtrykkelig formålsbestemmelse. Formålet må derfor udledes ud fra en fortolkning af fredningsafgørelsen. I dokumentet er de generelle bestemmelser fremhævet. Den fremhævede tekst er vejledende og er fremhævet som hjælp til læseren. Fredningens generelle bestemmelser kan også optræde uden for de markerede områder. Et fuldstændigt billede af formål og bestemmelser forudsætter, at hele afgørelsen fra fredningsnævn og Overfredningsnævnet/klagenævn læses.

[Tryk her for at komme direkte til den vejledende fremhævning af bestemmelserne](#)

Domme:

Taksationskommissionen:

Overfredningsnævnet:

Fredningsnævnet:

Forslag:

Dispensationer: sidst i filen med nyeste til sidst

FREDNINGSNÆVNET >

af

Forhandlingsprotokollen for Fredningsnævnet for Roskilde Amtsrådskreds.

Mandag

Aar 1932/den 24. Oktober Kl. 2 1/2 Em. afholdtes Møde af

Fredningsnævnet bestaaende af Formanden, Civildommer P. Buch af Roskilde, det faste af Amtsrådet valgte Medlem. Gaardejer J.P. Jensen af Svogerslev og det lokale Medlem, Tømremester Christian Nielsen af Hvalso.

Foretaget blev Sag No. XXVIII. Fredning af en Gravhøj i Nørre Hvalso, beliggende paa den Gaardejer Frants Larsen tilhørende Ejendom, Matr. Nr. 4h af Nørre Hvalso.

.....
A. Skrivelse af 20. August 1932 fra Nationalmuseets I. Af

.....

Skrivelsen A. er i Extrakt saalydende:

"Paa den Gaardejer Frants Larsen tilhørende Ejendom, Matr. Nr. 14^h af Nørre Hvalso, Hvalso Sogn, findes nordøstligt paa Lodden en Gravhøj, omsluttende 2 jævnsides liggende Stengrave. Den nordligste af disse er en lille Jættestue. Det aflangt firsidede Kammer er sat af 9 Bæresten, hvorover en meget anelig og stor Dæksten, der ligger helt frit, synlig over Jordhøjen. Jættestuens Gang er sat af 5 Par Sten. Denne Stengrav er sarddeles velbevaret. Af den sydlige Stengrav, som ogsaa fremtræder i Form af et Kammer med Gang, staar af Kamret nu kun 2 Sidesten tilbage; nogle af de andre Sten er i sin Tid fjernede ved Anlæg af Kalundborg-Banen. Derimod er Jættestuens Gang, ligeledes med 5 Par Sten, velbevaret."

Mødt var foruden Nævnets Medlemmer, Ejeren Gaardejer Frants Larsen; ellers mødte ingen.

.....

Der afsagdes derefter saalydende

K e n d e l s e :

Den ovennævnte paa Gaardejer Frants Larsens Ejendom, Matr. Nr. 4^h af Nørre Hvalso liggende Gravhøj bør bibeholdes i sin nuværende naturlige Tilstand, efter at Nationalmuseet har ladet foretage en Regulering af Grænserne, og saaledes at der ikke maa pløjes eller dyrkes nærmere disse Grænser end 1/2 m.

Bestemmelser

K

Paataleretten tilkommer saavel Nationalmuseet som Fredningsnævnet.

Der tillægges Ejeren en Erstatning af 100 Kr. af det Offentlige.

P. Buch

J.P.Jensen

Chr. Nielsen

Frants Larsen

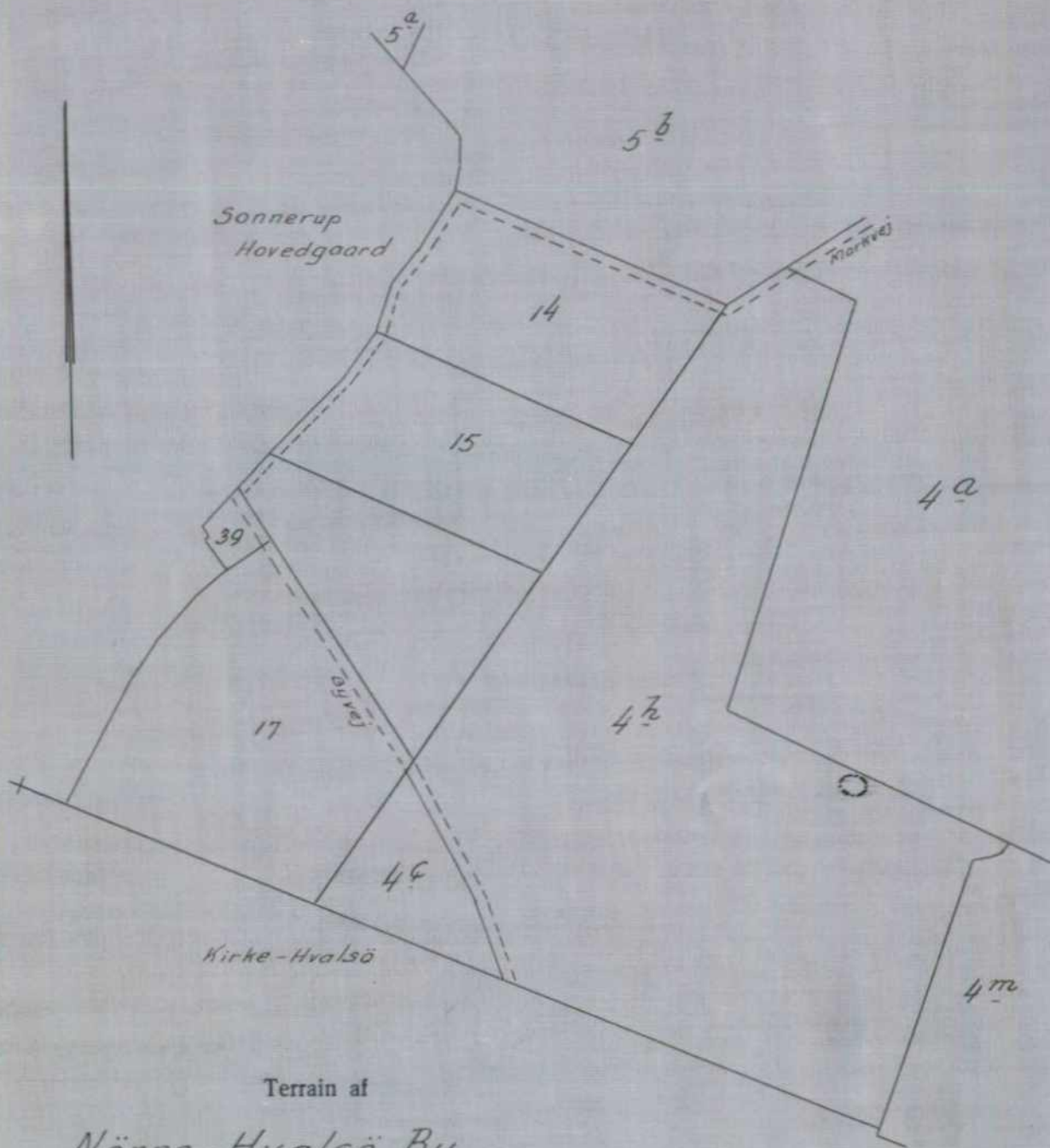
Fredningsgrænser:

REG NR 356.00

sammenfaldende med Skel



ikke sammenfaldende med Skel



Terrain af

Nørre-Hvalsö By

Sogn: Kirke-Hvalsö

Herred: Volborg

Amt: Köbenhavns

Udfærdiget i Marts 1948

Direktoratet for Matrikulsvæsenet

[Handwritten signature]

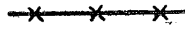
Maalestoksforhold: 1:4000

11 +

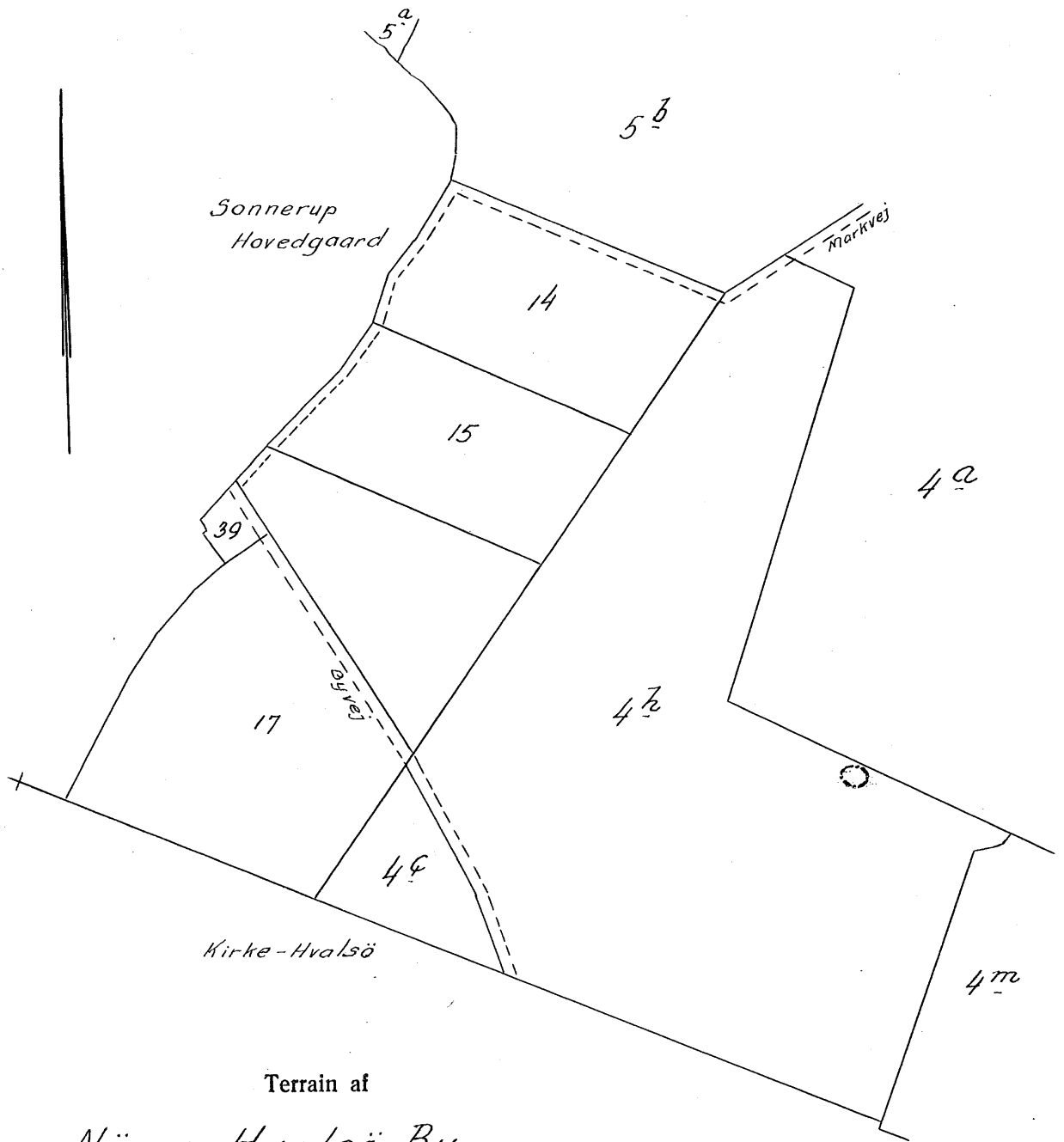
Fredningsgrænser:

REG NR 356.00

sammenfaldende med Skel



ikke sammenfaldende med Skel



Terrain af

Nörre-Hvalsö By

Sogn: Kirke-Hvalsö

Herred: Volborg

Amt: Köbenhavns

Udfærdiget i Marts 1948

Direktoratet for Matrikulsvæsenet

Maalestoksforhold: 1:4000

11

DISPENSATIONER>

Afgørelser – Reg. nr.: 00356.00

Dispensationer i perioden: 24-06-2004

SCANNET 25 JUNI 2004

FREDNINGSNÆVNET

FOR ROSKILDE AMT
Dommerkontoret i Køge
Jernbanegade 7, 4600 Køge

Telefon 56 65 10 68
Fax 56 65 64 96
FS 42/2004
Den 24. juni 2004

Ole Theill Knudsen
Ib Theill Knudsen
Merete Theill Knudsen

LUS

GENPART
til orientering

Ejendom: Matr. nr. 9 a Nr. Hvalsø, Kr. Hvalsø, Gundestedgård.
Landinspektørfirma A/S Mølbak/Klæsø/Skotner j.nr.: 032098.

I forbindelse med en ansøgning fra Dem om tilladelse til at udstykke 3 parceller med henblik på bebyggelse langs den sydlige del af Gundestedvej, Kirke Hvalsø har Roskilde Amt gjort indsigelse under henvisning til, at arealerne er omfattet af Overfredningsnævnets afgørelse af 24. november 1980 om fredning af et nord og øst for Kirke Hvalsø beliggende område, der forbyder ny bebyggelse.

Ved brev af 24. marts 2004 har De påklaget amtets beslutning til Naturklagenævnet, idet arealerne efter Deres opfattelse ikke blev inddraget under fredningen.

Naturklagenævnet har videresendt sagen til behandling i fredningsnævnet.

Fredningen blev rejst af Danmarks Naturfredningsforening efter anmodning fra Ib Theill Knudsen, der da var ejer af ejendommen Gundestedgaard, og som

Skov- og Naturstyrelsen
J.nr. SN 2001-1211/3-0010
Akt. nr. 18
Bt.

gav afkald på erstatning. Fredningsforslaget omfattede hele ejendommen, bortset fra det areal, hvorpå de 3 parceller er beliggende. Ved fredningsnævnets kendelse den 20. juni 1979 blev hele Gundestedgård, bortset fra det nævnte areal og en stationær campingplads, fredet. Ialt drejede det sig om ca. 17 ha.

Kendelsen blev påklaget af Hvalsø kommune til Overfredningsnævnet, der behandlede sagen sammen med en anden fredning af et areal på ca. 1100 ha. I Overfredningsnævnets afgørelse udtales det, at fredningen findes at burde omfatte Gundestedgårds jorder i deres helhed, således at der skabes sikkerhed for "at den del af ejendommen, som i dag anvendes til stationær camping, ikke ved et eventuelt ophør af denne arealanvendelse overgår til en væsentlig ændret benyttelse". Det er i kendelsen anført, at der er "enighed mellem kommunen og ejeren om, at fredningen af Gundestedgård eventuelt kan udvides til at omfatte hele ejendommen, hvis det samtidig bestemmes, at der fortsat kan drives camperingsvirksomhed på det til camping hidtil benyttet areal, og at dette areal - såfremt campingpladsen nedlægges - herefter kun må anvendes til nyttehaber og lignende".

Fra 1973 og årene fremover var der foretaget en udstykning af Gundestedgårds sydlige jorder. I forbindelse med byggemodningen blev de tre nævnte parceller kloakeret og vandstik indlagt, inden der blev udarbejdet fredningsforslag. I dette var de arealer, der nu ønskes udstykket, udeladt, hvilket også er tilfældet på de fredningskort, der er udarbejdet i forbindelse med såvel fredningsnævnets som Overfredningsnævnets afgørelse.

De har henvist til, at der er tale om en frivillig fredning, der ikke omfatter de omhandlede arealer, og at der på intet tidspunkt har været rejst tvivl om, at de lå uden for fredningen, hvilket bekræftes af kortmaterialet. Efter Deres opfattelse må det derfor lægges til grund, at det kun har været Overfredningsnævnets mening at inddrage campingpladsen under fredningen og ikke det omhandlede areal.

Bent Godtfredsen, der var formand for Danmarks Naturfredningsforenings lokalkomité i Hvalsø kommune, da fredningssagen blev behandlet, har blandt andet udtalt, at sagen resulterede i den afgrænsning, der er angivet på kortbilagene, og at man tilsyneladende havde "glemt" de arealer, der nu ønskes bebygget, da de lå i landzone og ikke var selvstændigt matrikuleret.

Fredningsnævnet finder intet grundlag for at tilsidesætte den meget klare afgrænsning af fredningen, som er indeholdt i afgørelsens tekst, og det er derfor nævnets opfattelse, at de omhandlede arealer er omfattet af fredningen.

Fredningsnævnets afgørelse er enstemmig.

Følgende fremgår af naturbeskyttelseslovens § 78, stk. 3, sammenholdt med §§ 86 og 87:

Der kan inden 4 uger fra den dag, afgørelsen er meddelt, klages til Naturklagenævnet over afgørelsen. Klageberettigede er:

Adressaten for afgørelsen, (det vil sige den, der har søgt om dispensation), offentlige myndigheder, Danmarks Naturfredningsforening og lokale foreninger og lignende, som har en væsentlig interesse i afgørelsen.

En evt. klage skal indgives skriftligt til fredningsnævnet, som derpå vil sørge for sagens videre- sendelse til Naturklagenævnet.

Det er en betingelse for Naturklagenævnets behand- ling af Deres klage, at De indbetaler et gebyr på 500 kr. til Naturklagenævnet. Nævnet vil sende Dem en opkrævning på gebyret. Naturklagenævnet vil ik- ke påbegynde behandlingen af klagen, før gebyret er modtaget. Vejledning om gebyrordningen kan findes på Naturklagenævnets hjemmeside www.nkn.dk

Gebyret tilbagebetales, hvis De får helt eller del- vis medhold i Deres klage.

Med venlig hilsen

Linda Lauritsen
Linda Lauritsen