

Afgørelser – Reg. nr.:

Fredningen vedrører:

Bemærkninger:

Bemærkninger om formål og bestemmelser:

Denne fredning indeholder ingen udtrykkelig formålsbestemmelse. Formålet må derfor udledes ud fra en fortolkning af fredningsafgørelsen. I dokumentet er de generelle bestemmelser fremhævet. Den fremhævede tekst er vejledende og er fremhævet som hjælp til læseren. Fredningens generelle bestemmelser kan også optræde uden for de markerede områder. Et fuldstændigt billede af formål og bestemmelser forudsætter, at hele afgørelsen fra fredningsnævn og Overfredningsnævnet/klagenævn læses.

[Tryk her for at komme direkte til den vejledende fremhævning af bestemmelserne](#)

Domme:

Taksationskommissionen:

Overfredningsnævnet:

Fredningsnævnet:

Forslag:

Dispensationer: sidst i filen med nyeste til sidst

FREDNINGSNÆVNET >

af

Forhandlingsprotokollen for Fredningsnævnet for Holbæk Amtsradsreds.

Aar 1932 den 17. Oktober Kl. 3½ Em. indfandt Naturfredningsnævnet for Holbæk Amt bestaaende af Birkedommer Brendstrup, Nykøbing og Amtsradsmedlem Kr. Jensen, Kollekolle sig i Ornum, hvor da foretoges Sag Nr. 51/1932: Enemærkets Digesten i Gørlev, Ornum.

.....

Boelsmand Jens Peter Jensen fandtes til Stede i sin Gaard og bemærkede, at Landskabsmaleren Westervang i Fredags den 14. ds. var kommet cyklende herud med Bilag c med 2 Afskrifter af Sagen, og at Kpt forstod paa ham, at han ikke kom til Stede ved Forretningen i Dag.

Den under Bilag b nævnte Deklaration er saalydende:

F r e d n i n g s d e k l a r a t i o n .

Undertegnede Boelsmand Jens Peter Jensen paalægger herved den mig tilhørende Ejendom Matr. Nr. 3b m.fl. af Navn "Aalykke" i Ornum, Gørlev Sogn, følgende Deklaration: Et Jorddige med en enkelt meget stor Sten fredlyses paa ovennævnte Ejendom "Aalykke". Det gaar i Vinkel med Gennembrud til en Markvej i Skæringspunktet den ældgamle Reersø-Kalundborgvej. Diget er et Skeldige for et Enemærke, der fra Arilds Tid har tilhørt Reersø Gaarde en Mil herfra. Enemærket ca. 100 Tdr. Land, skal efter Sagnet være skænket Reersø af Dronning Margrethe, som et Bedested paa Kalundborgvejen.

Digets nuværende Længde er i Nord-Syd kun en Rest paa ca. 22 Mtr., i Øst-Vest den oprindelige Længde ca. 175 Mtr., Bredde ved Digets Fod ca. 4 Mtr.

Dette fredede Areal maa ikke afgraves, beplantes, bebygges eller undergives Drift af nogen Art.

Det bevares i den Tilstand, hvori det nu forefindes.

Stenen maa ingensinde fjernes, ødelægges eller beskadiges ved Ituhugning, Gravning, eller paa nogen anden Maade.

Paataleret har Naturfredningsnævnet for Holbæk Amt og Danmarks Naturfredningsforening.

Ornum pr. Gørlev, den 17. September 1932.

Jens Peter Jensen

Til Vitterlighed:

Thorkild Gravlund A. Brinkløv.

Ejeren Jens P. Jensen paaviste Stenen, der laa udgravet i et Dige. Han foreviste derhos et Kort, hvoraf fremgik, at Stenen laa paa Matr. Nr. 13f Gørlev (kaldet Ornum), ligesom Ejendommen kaldes for Aalykke. Nærmere paavistes det, at Jorddiget begrænser den nordvestlige Del af Matr. Nret. og ligger paa den sydlige Del af dette Vestskel. Det der ligger Vest for denne Del af Jorddiget er et ubekendt Matr. Nr. i Reersø By, Kirkehelsinge Sogn. Det Dige, der gaar fra Nord til Syd og hvori Stenen ligger, har tidligere været dobbelt saa bredt og dannet Byskel mellem Gørlev og Reersø Byer. Nu er den vestlige Del af Digt fjærnet og den østlige Halvdal, der gaar fra Nord til Syd, tilhører Kpt. alene.

Stenen ligger ca. 15 m fra Syd for Vestspidsen af Matr. Nret.

Stenen havde ligget i Kpts. Halvdal af Digtet næsten tildækket, men blev gravet ud og Kpt. havde forgæves søgt at sprænge den.

Nu i sidste Sommer talte Kpt. med Forfatteren Thorkild Gravlund i Reersø om at frede Stenen og Digtet.

Stenen blev nu opmaalt og fandtes at have en Længde fra Øst til Vest af 1,45 m fra Nord til Syd af 1,25 m og en Højde af ca. 1 m.

De østligste 33 cm. af Stenen var mod den øvrige Sten begrænset af en Revne, der syntes at gaa helt igennem, saaledes at den mulig vilde falde af, hvis man forsøgte at rejse Stenen, saaledes at den vestlige Del kom nederst.

Fredningsnævnet var med Ejeren enig i det ønskelige i, at Stenen blev rejst paa Højkant, men hertil var der for Tiden ikke Anledning.

Det fandtes uforment at frede Digtet, der øjensynligt er Byskel mellem Reersø og Gørlev, hvorimod man enedes om at frede en Kvadrat paa hver Side af 3 Meter paa Digtets Plads altsaa i det hele 9 m². Der maatte ikke fyldes Jord op til Stenen, men der var intet til Hinder for at udgrave Terrainet uden om den til de 3 m paa hver Led.

Der fandtes ingen Anledning til at træffe særlige Foranstaltninger til Adgangsvej dertil og der gaar faktisk en Vej mod Syd ad Reersø til, som ialt Fald findes paa det Matrikulkort som var til .

Stede. Det var kun selve Stenen, der skulde bevares og de 9 m² uden-
om var kun udlagt for at Stenen ikke skulde blive beskadiget.

Boelsmand Jens Peter Jensen forpligtede herefter sig og ef-
terfølgende Ejere af Matr. Nr. 13f af Gørlev By og Sogn til under An-
svar af Straf og Erstatning at undlade at beskadige eller fjerne Ste-
nen og at holde en Plads paa 9 m² uden om Stenen fri for anden Benyt-
telse.

Videre fandtes Fredningen ikke at burde strækkes, da det var
uden Betydning for Stenens Bevarelse og Adgangen dertil om Jorddiget
blev fjærnet.

Narværende Deklaration vil være at tinglyse som Servitut paa
Matr. Nr. 13f af Gørlev By og Sogn af Hartkorn 1 Skp. 0 Fdk. 1/2 Alb.

Paataleretten tilkommer Naturfredningsnævnet for Holbæk
Amt og Danmarks Naturfredningsforening. Ejeren ønskede ikke Erstat-
ning i Anledning af Fredningen, men vilde heller ikke have Udgifter
i den Anledning.

Jens Peter Jensen

Brendstrup

Kr. Jensen


Mødet hævet.


Brendstrup

Kr. Jensen

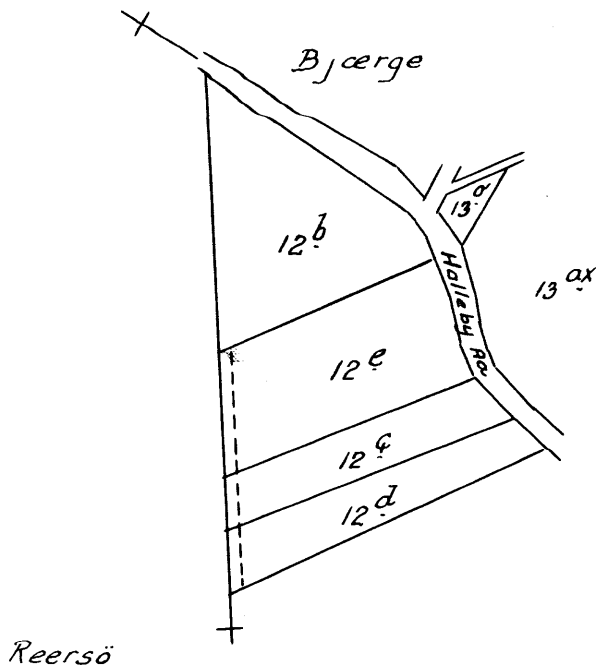

KORT>

Fredningsgrænser:

sammenfaldende med Skel 

ikke sammenfaldende med Skel 

REG. NR 353.00

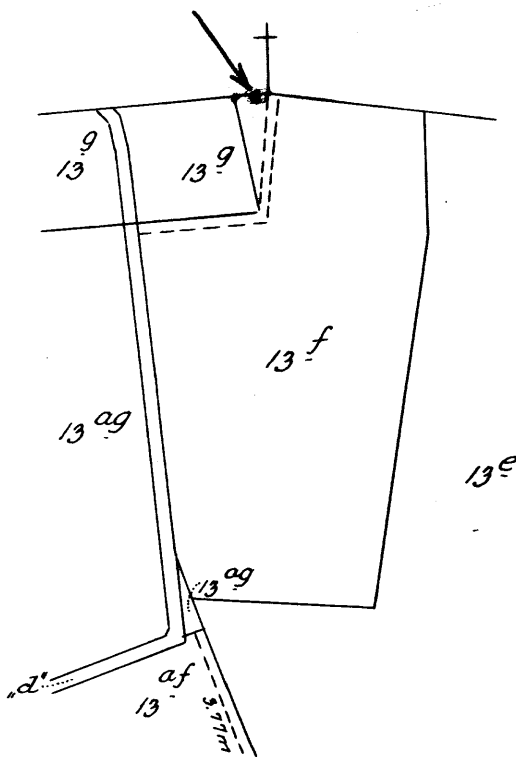


- **Fredet Sten.**
Paaført i København i 1950.

Jørgen Omppe
Landsinspektør.

Reersö

Ragaard
Hovedgaard



Terrain af

Görlev By

Sogn: Görlev

Herred: Löve

Amt: Holbæk

Udfærdiget i Marts 1948
Direktoratet for Matrikulsvæsenet

W. Jørgensen
Stemp.

Maalestoksforhold: 1:4000