

**Afgørelser – Reg. nr.: 00351.00**

**Fredningen vedrører: Lundhøje, Janumkjøt**

**Domme**

**Taksationskommissionen**

**Naturklagenævnet**

**Overfredningsnævnet                      23-01-1967**

**Fredningsnævnet                              25-05-1966, 01-04-1939,  
26-11-1932, 14-10-1932**

**Kendelser**

**Deklarationer**

OVERFREDNINGSNÆVNET >

## U D S K R I F T

a f

23/11-1967

## OVERFREDNINGSNÆVNETS KENDELSESPROTOKOL

=====

År 1967, den 23. januar , afsagde Overfredningsnævnet følgende

## k e n d e l s e

i sag nr. 1865/66 angående fredning af Lundhøje i Janum by, Øster Svenstrup sogn.

I den af fredningsnævnet for Hjørring amtsrådsreds den 25. maj 1966 afsagte kendelse hedder det:

"Ved skrivelse af 17. juli 1964 rejste nationalmuseet overfor fredningsnævnet underhånden spørgsmål om fredning af arealer omkring Lundhøje i Janum ejerlav, Øster Svenstrup sogn, Øster Han herred, idet der var fare for, at 4 fredede gravhøje ville blive skjult i opvoksende fyr- og granplantage, plantet i årene op til 1960. Der optoges forhandlinger med klitvæsenet om muligheden for dettes erhvervelse af arealet, men disse forhandlinger strandede.

Ved skrivelse af 10. januar 1966 fremsatte fredningsplanudvalget for Hjørring og Thisted amter overfor nævnet begæring om fredning af området. I skrivelsen anføres følgende:

"Den omhandlede lokalitet, der er beliggende i det område, hvor også findes det statsejede i 1962 fredede Egebjergparti i Lerup - Tranum kommune, begrænses mod syd af Egebjergområdet, mod vest af agerfelter mod Lerup - Tranum kommunegræn-

se, mod nord mod den offentlige bivej nr. 2 ved Janumhave og mod øst af kuperede hedegroede og dyrkede arealer imod landsbyen Ø. Svenstrup.

Som nærmere motivering skal fremhæves nedenstående:

Arealet, der indenfor den foreslåede fredningsgrænse er af en størrelse på ca. 1,2 ha og omfatter dele af matr. nr. 1 1, 6 a, 7 a Janum by, Ø. Svenstrup sogn, rummer foruden den kendte, nyligt frigravede vandreblok, Janum Kjøt, 4 højtliggende gravhøje, hvorfra der er vid udsigt mod nord og syd over Fosdalen plantage og Tingskoven. Det omliggende område, der er typisk storbakket morænelandskab, udgør sammen med det førnævnte Egebjergparti ved sine naturlige landskabelige grænser en klar helhed af en sjælden, oprindelig og storladet karakter og er bemærkelsesværdigt ved sin konstellation af landskabelige, geologiske og arkæologiske attraktioner og knytter sig som sådan til de nord herfor fredede områder Fosdal, Langdal og Lien. Sagens fremkomst skyldes et initiativ fra nationalmuseet i 1960 foranlediget af at samme højes omgivelser var blevet beplantede af ejeren. Der har siden da mellem ejeren og nationalmuseet, fredningsmyndighederne og landbrugsministeriet været ført forhandlinger med henblik på det pågældende areals erhvervelse for det offentlige, disse forhandlinger er nu mundet ud i et tilbud fra ejeren om at lade det pågældende areal, også omfattende Janum Kjøt, frede, idet han, når beplantningen har nået hugstmodenhed som juletræer, dog senest inden 5 år fra kendelsens dato, vil afdrive arealet og ved kendelsen indgå på ingensinde at genplante det.

For at bevare stedets pædagogiske og landskabsæstetiske værdier må der i det lange løb forudsættes visse aktive ind-

greb, fredningspåstanden vil derfor gå ud på:

1. at yderligere beplantning ikke skal være tilladt, men at den i sagen nævnte nåletræsbeplantning på højfeltet vil være at afdrive senest inden 5 år fra kendelsens dato. Med henblik på gravhøjenes bevaringstilstand bør afgræsning ikke tillades. Der bør åbnes mulighed for, at selvsået trævækst til enhver tid kan fjernes ved fredningsnævnets foranstaltning.
2. at der skal gives offentligheden gående adgang til det på kortbilaget markerede område og ad den eksisterende nord-syd gående 560 m lange sti fra Janumhave ved offentlig bivej nr. 2 til det fredede område, alt som vist på medfølgende kortbilag.
3. man forbeholder sig under sagen ret til konkret at formulere påstande om udlægning af en parkeringsplads, eventuelt at supplere fredningssagen med påstand om stianlæg, herunder forbindelsessti mellem Egebjerg og Lundhøje.

Nævnet har bekendtgjort fredningsbegæringen i statstidende og Ålborg amtstidende for 14. januar 1966.

Nævnet har i samme dagblade indkaldt til besigtigelse og møde den 4. marts 1966 kl. 11, hvorhos ejere og panthavere er indkaldt ved skrivelse af 14. februar s. å.. På samme måde var ejerne af matr. nr. 5 c og 4 l, Janum ejerlav indkaldt.

Det foreslåede fredningsområde er indtegnet på et i sagen fremlagt kort i måleforhold 1:4000. Endvidere er indtegnet en foreslået fodsti fra området mod syd over matr. nr. 5 c til det sydlige skel af denne ejendom og følgende nordsiden af dette skel mod vest til det nordvestlige hjørne af matr. nr. 4 l og herfra mod syd langs vestskellet af dette matr. nr. op over en stejl lyngbakke med en fredet gravhøj, opover denne høj og videre til matr. nr. 4 m, som udgør den østlige del af Egebjergfredningen.

Efter gennemvandring af dette stiareal fandt fredningsnævnet at måtte lade dette udgå af den foreslåede fredning. Begrundelse: Egebjergfredningen er tilgængelig for almenheden fra vest, hvor en parkeringsplads er indrettet og en 2 meter bred sti anlagt op til toppen. Det kan ikke forventes, at besøgende i nævneværdigt tal vil tage den besværlige og ret lange fodtur ad den foreslåede sti til heromhandlede fredning, idet de hermed vil slutte ved den parkering, som anlægges her, og hvorfra der er en lang spadseretur ad offentlige veje tilbage til parkeringen vest for Egebjerg. Udlæg af stien vil endvidere nødvendiggøre et ekstra hegn mod de frit græssende kreaturer på markerne, altså hegn på begge sider af stien, og gravhøjen vil blive aftrampet. Det findes ikke rimeligt at pålægge det offentlige erstatning i fornødent omfang.

Ejeren af matr. nr. 1 1, 6 a og 7 a, gårdejer Jens Nielsen, Janumhave, havde intet mod den foreslåede fredning og påviste et udyrket areal på vestsiden af markvejen ca. 60 meter syd for den asfalterede offentlige bivej nr. 2, stort ca. 40 x 100 meter til parkering for besøgende, Fredningsplanudvalget ville besørge og bekoste planering og fornøden befæstelse af parkeringspladsen og markvejen dertil. Herfra og ca. 500 meter mod syd ad markvejen bliver adgang til fods til området med de 4 gravhøje og Janum Kjøt. Ejeren var endvidere indforstået med, at markvejen udvides med 1 meter mod vest op til parkeringen, og at markvejens hjørner afrundes for til- og frakørsel ved bivej nr. 2. Ejeren var endvidere indforstået med en ordning, hvorefter han kan fjerne de træer, han ønsker, indenfor 5 år fra 4. marts 1966, og med at det offentlige herefter kan rydde resten samt friholde området for selvsåede vækster. Han forlangte erstatning

8.000 kr. for fredningen med alle, derunder de med offentlig adgang forbundne ulemper.

Fredningsnævnets medlemmer er enige om, at betingelserne for fredning er til stede, idet området er af betydelig naturvidenskabelig, historisk og undervisningsmæssig interesse samt af en sådan skønhed, herunder udsigten over det smukke landskab, at det har væsentlig betydning for almenheden.

Det bemærkes, at istidsvandreblokken "Janum Kjøt" er fredet ved nævnets kendelse af 14. oktober 1932 og nu ejes af Dansk geologisk forening, samt at "Janum bikjøt" er fredet ved nævnets kendelse af 1. april 1939. I førstnævnte kendelse anføres, at Janum kjøt er den største jordfaste sten i Jylland. Ejeren har hidtil vederlagsfrit tilladt offentlig adgang ad sin markvej 560 meter til denne sten og har tilmed haft indrettet en beskeden parkeringsplads tæt ved stenen ganske uden vederlag.

Efter vurdering af plantagens værdi for ejendommen med et skønsmæssigt fradrag for indtægt ved salg af juletræer inden for 5 år finder nævnet under hensyn til de allerede i medfør af § 2 i lov om naturfredning gældende rådighedsindskrænkninger for arealerne omkring gravhøjene, at den samlede erstatning for fredning, for afsavn af den ca. 4.000 m<sup>2</sup> store parkeringsplads, udvidelse af markvejsarealet med ca. 60 m<sup>2</sup> foruden hjørneafskæringer, samt for ulempe ved offentlighedens adgang, passende kan bestemmes til 6.000 kr.. Det bemærkes herved, at antallet af besøgende, herunder navnlig fra skoler, allerede er meget stort og må forventes at ville stige betydeligt efter den ved fredningen tilsikrede offentlige adgang.

Arealerne fredes herefter således som nedenfor bestemt."

Konklusionen er sålydende:

"Det på vedhæftede kort indtegnede areal af matr. nr. 1 1, 6 a og 7 a Janum by, Øster Svenstrup sogn, Øster Han herred, stort ca. 1,2 ha, indeholdende 4 fredede gravhøje og "Janum Kjøt" fredes således, at plantagen af ejeren kan afdrives indenfor 5 år, og at det offentlige derefter kan fjerne, hvad der måtte stå tilbage, samt fremover rydde området for selvsåede vækster. På matr. nr. 7 a udlægges en parkeringsplads stor ca. 100 x 40 meter til brug for almenheden, og markvejen fra offentlig bivej nr. 2 dertil ca. 60 meter udvides mod vest 1 meter eller ca. 60 m<sup>2</sup>, hvorhos hjørnerne afrundes. Almenheden kan gå eller køre ad dette vejstykke til parkeringspladsen og derfra færdes til fods ad markvejen til og på arealet med gravhøjene og Janum Kjøt.

Arealerne må ikke bebygges eller tilplantes, ejheller må der opstilles master, boder, skure eller andre skæmmende indretninger, og der må ikke foretages afgravninger eller andre forandringer i terrænet. Kreaturer må ikke færdes på gravhøjene.

De ifølge lovgivningen, navnlig § 2 i lov om naturfredning, fastsatte rådighedsindskrænkninger er fortsat gældende.

Der tillægges ejeren, gårdejer Jens Nielsen, Janumhave pr. Skovsgård, i erstatning 6.000 kr. med renter heraf 6 % årlig fra kendelsens dato, hvilke beløb udredes med  $\frac{3}{4}$  af statskassen og  $\frac{1}{4}$  af Hjørring amtsfond og de i amtsråds kredsen værende købstæder efter folketal ifølge sidste folketælling.

Ingen andre end ejeren har givet møde i sagen med krav om erstatning eller andel i erstatning.

Kendelsen tinglyses forud for pantegæld på ejendommen



med påtaleret for fredningsnævnet for Hjørring amtsrådsreds og Nationalmuseet, hver for sig.

Kendelsen kan inden 4 uger efter forkyndelsen indankes for Overfredningsnævnet, Nyropsgade 22, København V."

Kendelsen er forelagt Overfredningsnævnet i medfør af naturfredningslovens § 19, stk. 3.

Overfredningsnævnet har den 13. september 1966 besigtiget de af kendelsen omhandlede arealer og forhandlet med ejeren og med repræsentanter for fredningsplanudvalget for Thisted og Hjørring amter samt Nationalmuseet.

Ejeren, gårdejer Jens Nielsen, ønskede den planlagte parkeringsplads placeret lidt nordligere, således at pladsens midterstykke skal udgøre det nu til landbrugsformål ikke anvendelige kuperede areal. Ligeledes ønskede ejeren tilladelse til traktorkørsel forbi "Janum Kjøt".

Overfredningsnævnet kan tiltræde fredningen, dog således at det om selve "Janum Kjøt" fredede areal indskrænkes således, at vestgrænsen for fredningen omkring stenen forløber i en afstand af 2 m fra denne, medens grænsen mod nord og syd forløber i en afstand af 3 m fra stenen, jfr. det til nærværende kendelse hæftede kort.

Med hensyn til parkeringspladsens placering kan Overfredningsnævnet tiltræde ejerens ønske, og pladsens endelige grænser er herefter fastlagt efter aftale mellem ejeren og fredningsplanudvalget som vist på kortet.

Overfredningsnævnet kan herefter stadfæste den af fredningsnævnet afsagte kendelse med de af det foranstående følgende ændringer.

Det kendelsen vedhæftede kort, Hj. nr. 143 , viser det fredede areal, der udgør ca. 1,2 ha, samt beskyttelseszonerne ifølge naturfredningslovens § 2 for de nær "Janum Kjøt" beliggende oldtidshøje.

T h i b e s t e m m e s .

Den af fredningsnævnet for Hjørring amtsrådskreds den 25 . maj 1966 afsagte kendelse om fredning af Lundhøje i Janum by, Øster Svenstrup sogn, stadfæstes med de af det foranstående følgende ændringer.

I erstatning udbetales til ejeren af matr. nr. 1 1, 6 a og 7 a Janum by, Øster Svenstrup sogn, gårdejer Jens Nielsen, Janumhave pr. Skovsgaard, kr. 6.000 med renter 6 % p. a. fra den 25. maj 1966, til betaling sker.

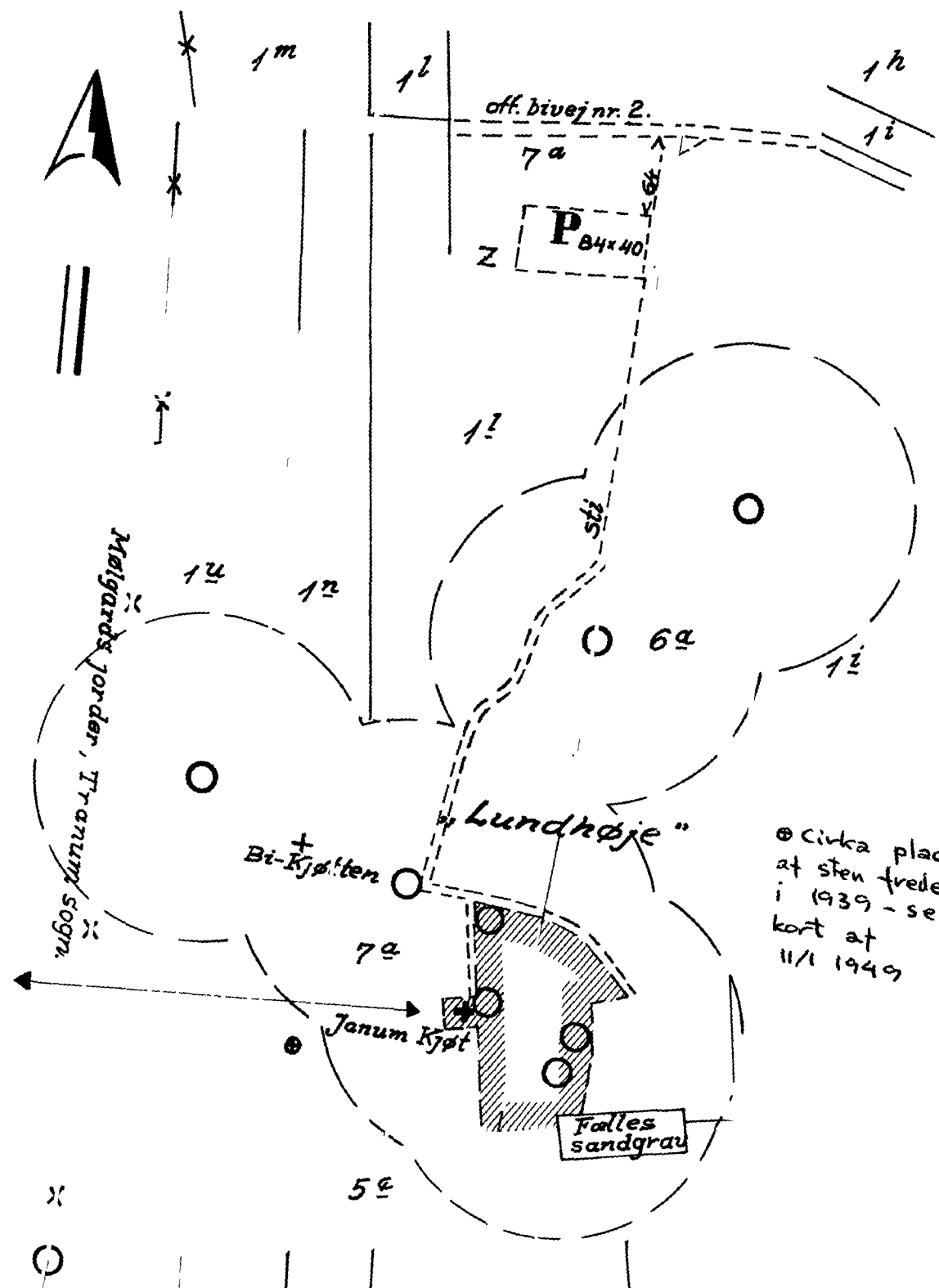
Erstatningsbeløbet udredes med 3/4 af statskassen og resten 1/4 af Hjørring amtsfond og de i amtsrådskredsen beliggende købstæder efter folketal ifølge sidst afholdte folketælling.

Udskriftens rigtighed

bekræftes



O. K. Iversen.



⊙ Cirka plac.  
at sten fredet  
i 1939 - se  
kort af  
11/1 1949

////// Fredningsgrænse

Egebjerg-  
fredningen m  
4

Naturfredningskonsulentens kontor  
København d.

By: JANUM BY.

Sogn: SYENSTRUP.

Plan nr. HJ 143.

Målforhold 1:4000.

FREDNINGSNÆVNET >

År 1966 den 25. maj afsagde fredningsnævnet for  
Hjørring amtsrådskreds i sag

nr. 1767/1966:

Lundhøje i Janum by, Øster

Svenstrup sogn,

Sålydende

k e n d e l s e:




Ved skrivelse af 17 juli 1964 rejste nationalmuseet overfor fredningsnævnet underhånden spørgsmål om fredning af arealer omkring Lundhøje i Janum ejerlav, Øster Svenstrup sogn, Øster Han herred, idet der var fare for, at 4 fredede gravhøje ville blive skjult i opvoksende fyr- og granplantage, plantet i årene op til 1960. Der optoges forhandlinger med klitvæsenet om muligheden for dettes erhvervelse af arealet, men disse forhandlinger strandede.

Ved skrivelse af 10. januar 1966 fremsatte fredningsplanudvalget for Hjørring og Thisted amter overfor nævnet begæring om fredning af området. I skrivelsen anføres følgende:

" Den omhandlede lokalitet, der er beliggende i det område, hvor også findes det statsejede i 1962 fredede Egebjergparti i Lerup - Tranum kommune, begrænses mod syd af Egebjergområdet, mod vest af agerfelter mod Lerup - Tranum kommunegrænse, mod nord mod den offentlige bivej nr. 2 ved Janumhave og mod øst af kuperede hedegroede og dyrkede arealer imod landsbyen Ø. Svenstrup.

Som nærmere motivering skal fremhæves nedenstående:

Arealet, der indenfor den foreslåede fredningsgrænse er af en størrelse på ca. 1,2 ha og omfatter dele af matr. 1<sup>1</sup>, 6a, 7a, Janum by, Ø. Svenstrup sogn, rummer foruden den kendte, nyligt fri-gravede vandreblok, Janum Kjøt, 4 højtliggende gravhøje, hvorfra

-  Fredes med off. adgang
-  Parkeringsplads samt kørende færdsel
-  Færdsel til fods

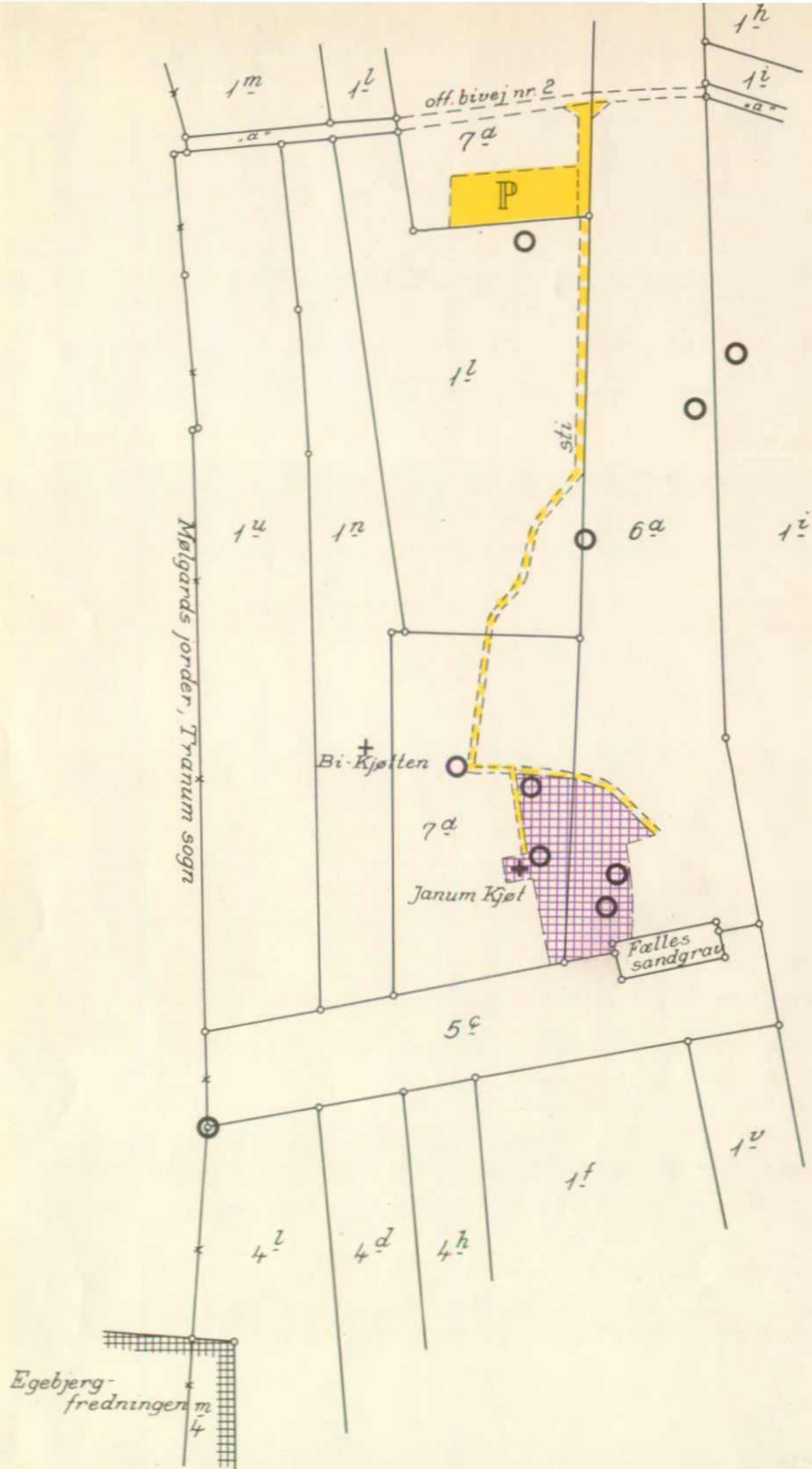
Tinglysningsriks vedr.  
matr. nr. 1<sup>l</sup>, 6<sup>a</sup> og 7<sup>a</sup>  
Janum by  
Øster Svenstrup sogn  
Øster Han herred  
Hjørring amt  
Udfærdiget i maj 1966 af  
Fredningsplanudvalget for  
Hjørring og Thisted amter

1:4000

*[Handwritten signature]*  
landinspektør

346/65

At denne kort-genpart er nøjagtig genpart af det originale kort vedrørende ejendommen(e)  
mt. nr. 1, 6<sup>a</sup>, 7<sup>a</sup>, Janum by Hjørring d. 4. maj 1966  
attesteres herved. *[Handwritten signature]*



FREDNINGSNÆVNET >

## U D S K R I F T

af

Forhandlingsprotokollen for Fredningsnævnet for Hjørring Amtsrådskreds.

Aar 1939 den 1. April Kl. 15 blev af Hjørring Amts Fredningsnævn afsagt saalydende

## K e n d e l s e :

Paa Foranledning af Dansk Geologisk Forenings Naturfredningsudvalg er der for Fredningsnævnet for Hjørring Amtsrådskreds og de dermed i Forbindelse staaende Købstæder rejst Sag angaaende Fredning af en paa Ejendommen Matr. Nr. 8b Janum Ejerlag i Ø. Svenstrup Sogn beliggende stor jordfast Sten. Stenens Længde er opgivet at være 6,55 m og Bredden 3,55 m. Da den fundne Sten hører til de største Granitblokke i Landet og ved sin Beliggenhed ca. 80 m sydvest for den tidligere fredede store jordfaste Sten, der kaldes Janum Bikjøl, er et storslaaet Minde om Istiden og de Kræfter, der da var virksomme, har Dansk Geologisk Forening meget ønsket Stenen fredet.

Naturfredningsraadet har anbefalet Sagen til Gennemførelse og har udtalt, at det maa anses for at være af stor videnskabelig og undervisningsmæssig Betydning, at denne Sten fredes og bliver tilgængelig i Forbindelse med Janum Kjølet.

Nævnet har med Ejeren af den Ejendom, hvorpaa Stenen ligger, Gaardejer Sigurd Røge, Møllegaarden, Janum, Matr. Nr. 8b af Janum i Svenstrup Sogn, truffet Overenskomst om, at den paa dette Matr. Nr. beliggende store jordfaste Sten skal bevares urørt og uskadet, saaledes at der ikke paa eller ved den foretaget noget, hvorved den udsættes for Sprængning eller anden Skade.

I en Omkreds af 5 m Brede fra Stenen maa Jorden ikke pløjes eller graves, men skal ligge urørt som græsbeklædt eller gruslagt. De til en nærmere Udgravning og Tørleggelse af Stenens Omgivelser fornødne Arbejder kan udføres, dog uden Udgift for Ejeren.

Saa længe Stenen ikke ligger i opdyrket Mark, skal Adgang til den staa aaben for Almenheden. Kommer Stenen til at ligge i opdyrket Mark, skal der dog være fri Adgang til den i undervisningsmæssige og videnskabelige Formaal.

Erstatningen for Fredningen er med Ejeren aftalt til et Beløb af 150 Kr.



Herefter vil den omhandlede Sten og dens Omgivelser være at frede som ovenfor i Overenskomsten fastsat. Den eventuelle Fri-læggelse af Stenen er dog Fredningsnævnet uvedkommende.

Da den omhandlede Fredning ikke findes uden nogen Betydning for Pantesikkerheden, vil Erstatningen være at udbetale Ejeren til fri Raadighed. Det bemærkes herved, at de indkaldte Panthavere ikke har givet Møde ved Sagens Behandling i Nævnet.

T h i b e s t e m m e s :

Den paa Ejendommen Matr. Nr. 8b af Janum i Øster Svenstrup Sogn beliggende store jordfaste Sten bør fredes og henligge som fastsat i ovennævnte Overenskomst.

I Erstatning for Fredningen betaler Statskassen med Halvdelen og Hjørring Amtsfond med Halvdelen til Ejeren af ovennævnte Matr. Nr., Gaardejer Sigurd Røge, Møllegaarden, Janum, 150 Kr.

At efterkomme under Adfærd efter Loven.

Sthyr.

Chr. Petersen

K. Nesgaard.

FREDNINGSNÆVNET >

af

26/11 32

Forhandlingsprotokollen for Fredningsnævnet for Hjørring Amtsraadsreds

Aar 1932 den 26. November blev der af Fredningsnævnet for Hjørring Amt afsagt saalydende

## K e n d e l s e :

Efterat Fredningsnævnet ved Kendelse af 14. Oktober d.A. havde bestemt, at den i Janum Bakker henliggende store jordfaste Sten, Janum Kjøt kaldet, skal bevares urørt, besluttedes det at faa tilvejebragt en betryggende Ordning med Hensyn til Stenens nærmeste Omgivelser og med Hensyn til Adgangen til Stenen, der henligger i en opdyrket Mark paa den Gaardejer Hans Rudolf Nielsen af Janumhave tilhørende Ejendom, Matr. Nr. 6a og 7a af Janum i Øster Svenstrup Sogn.

Efter Forhandling med Ejeren af nævnte Ejendom blev der truffet en Overenskomst, der gaar ud paa, at den fredede Sten stedse skal ligge urørt og uskadt, at der ikke paa den eller ved den maa tændes Ild eller foretages andet, hvorved den udsættes for Sprængning eller anden Skade, at Jorden i en Omkreds af en Meters Bredde omkring Stenen ikke maa pløjes eller graves, men skal henligge græsklædt eller gruslagt. Endvidere bestemtes i Overenskomsten, at Adgangen til Stenen, der tilhører Dansk Geologisk Forening, ikke skal staa aaben for Almenheden, men at nævnte Forenings Medlemmer og Gæster altid skal have Adgang til den, dog saaledes, at de er forpligtede til at følge den Fodsti, som udlægges fra den fredede Omkreds mod Vest til en Vej, der fra Nord til Syd gaar langs Marken, paa hvilken Stenen ligger.

Overenskomsten skal tinglyses som servitutstiftende paa Ejendommen Matr. Nr. 6a og 7a af Janum i Øster Svenstrup, saaledes at paataleberettiget er Formanden for Fredningsnævnet.

Efter Forhandling med Ejeren bestemtes det, at der som Erstatning for Ulemper ved den indgaaede Overenskomst betales til ham et Beløb af 120 Kr., der i Henhold til Fredningslovens § 13 vil være at udrede med Halvdelen af Statskassen og Halvdelen af Hjørring Amts-

11. 11. 1919

repartitionsfond.

T h i e r a g t e s :

De nærmeste Omgivelser om den Dansk Geologisk Forening tilhørende Sten, Janum Kjøt, i Janum Bakker og selve Stenen bør henligge som fastsat i ovennævnte Overenskomst, hvis Bestemmelser om Adgang til Stenen fremtidig er gældende.

Som Erstatning for Fredningen og derved paaførte Ulemper udredes 120 Kr. paa ovenfor anførte Maade.

Sthyr

Chr. Ugilt

K. Nesgaard

FREDNINGSNÆVNET >

af

14/10-32

Forhandlingsprotokollen for Fredningsnævnet for Hjørring Amtsraadsreds.

Aar 1932 den 14. Oktober blev der af Fredningsnævnet for Hjørring Amt afsagt saalydende

K e n d e l s e :

Efter at Fredningsnævnet fra Dansk Geologisk Forening havde modtaget Meddelelse om, at det var kommet til Foreningens Bestyrelses Kundskab, at den største jordfaste Sten i Jylland, den saakaldte Janum Kjøt, der er beliggende i Janum Bakker i Øster Svenstrup Sogn i Øster Han Herred, var solgt til Ophugning til Skarver, indfandt Fredningsnævnets Formand sig straks paa Aastedet og konstaterede, at Stenen endnu var urørt. Det oplystes paa Stedet, at Stenen var solgt til Entreprenør Otto Jensen af Udholm, og at det var dennes Hensigt snarest at lade den ophugge.

Da ovennavnte Forenings Bestyrelse overfor Nævnet havde anført, at det var af betydelig Interesse, at denne store jordfaste Sten blev bevaret urørt, søgte Nævnets Formand Forhandling med Køberen om Stenens Bevaring. Herunder oplyste Køberen, at han for Stenen havde givet 4 Lws Søsten, hvis Værdi kunde ansættes til 120 Kr., hvorfor han i Afstaaelse forlangte dette Beløb foruden en Godtgørelse for Tab af den Fortjeneste, han kunde have ved at sælge de ophuggede Sten, men efter nogen Forhandling indgik han paa at overdrage Stenen til Fredningsnævnet mod en Godtgørelse af 120 Kr., og efter at dette Beløb var blevet han udbetalt, overdrog han ved Udstedelsen af et Dokument Ejendomsretten over Stenen til Fredningsnævnet.

Efter at Fredningsnævnet senere har haft Lejlighed til at besigtige Stenen, besluttedes det at efterkomme Dansk Geologisk Forenings Henvendelse om at faa Stenen fredet, saaledes at den til Entreprenør Otto Jensen betalte Godtgørelse af 120 Kr. i Henhold til Fredningslovens § 13 udredes som Erstatning med Halvdelen af Statskassen og Halvdelen af Hjørring Amtsrepartitionsfond. Endvidere besluttedes det at overdrage Ejendomsretten over Stenen til Dansk Geologisk Forening. Det oplystes, at Stenen ligger paa en Mark, der

hører under Ejendommen Matr. Nr. 6<sup>a</sup> og 7<sup>a</sup> Janum i Øster Svenstrup Sogn.

T h i e r a g t e s :

Den paa Ejendommen Matr. Nr. 6<sup>a</sup> og 7<sup>a</sup> af Janum i Øster Svenstrup Sogn, Øster Han Herred, henliggende store jordfaste Sten, der kaldes Janum Kjøt, hvorover Ejendomsretten herefter tilkommer Dansk Geologisk Forening, bør bevares i dens naturlige tilstand. Som Erstatning for Stenens Fredning betales 120 Kr., der udredes med Halvdelen af Statskassen og Halvdelen af Hjørring Amtsrepartitionsfond.

Sthyr

Chr. Ugilt


K. Nesgaard

KORT>

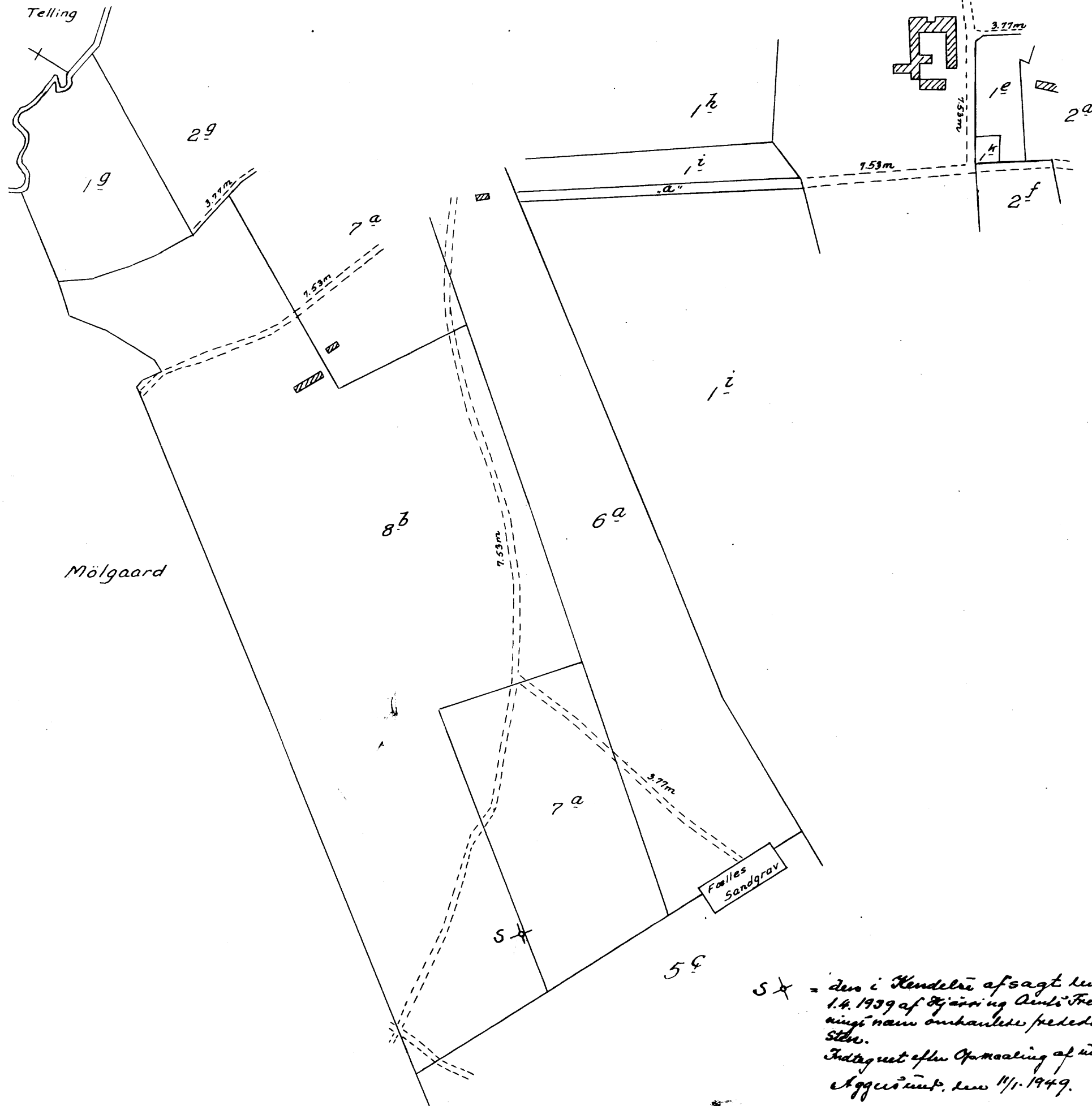


Fredningsgrænser:

sammenfaldende med Skel



ikke sammenfaldende med Skel



*Sten i hændelse af sagt den 14. 1939 af Hjørring Amts Fredningsnævne omhandlede pedede Sten.*

Terrain af

Janum By

Sogn: Svenstrup

Herred: Öster-Han

Amt: Hjørring

Udfærdiget i April 1948  
Direktoratet for Matrikulsvæsenet

*Magnus Følles*  
*Fm*

*Sten i Hændelse af sagt den 14. 1939 af Hjørring Amts Fredningsnævne omhandlede pedede Sten. Indtaget efter Opmåling af underlegule Aggerst. den 11/1. 1949.*

Den 8. april 2015

Jammerbugt Kommune

**FS 64/2014:**

**Lovliggørelse af etableret shelter på P-plads ved Janum Knøt.**

Fredningsnævnet har den 1. oktober 2014 fra Jammerbugt Kommune modtaget ansøgning om lovliggørelse af et shelter opført på matr.nr. 1i, Janum by, Øster Svenstrup, der ejes af Dorte Rosendal Meier og Carl Odd Bennike.

Arealet er omfattet af Overfredningsævnets afgørelse af 23. oktober 1967 om fredning af Lundhøje i Janum, og fredningsnævnet skal meddele dispensation, hvis shelteret skal lovliggøres.

Fredningsnævnet har behandlet sagen under et møde med besigtigelse den 18. marts 2015 og har besluttet af meddele dispensation til shelteret. Begrundelsen for fredningsnævnets afgørelse er anført nedenfor i afsnittet om fredningsnævnets afgørelse.

Sagens baggrund

Fredningen ved Lundhøje i Janum er en fredningsdeklaration indgået mellem ejeren og fredningsplanudvalget for at bevare den jættekastede sten, Janum Knøt og sikre udsynet fra højgruppen Lundhøje. Det fremgår af deklARATIONEN blandt andet, at der på matr.nr. 7a udlægges en parkeringsplads stor 100 x 40 meter til brug for almenheden og markvejen fra offentlig bivej der til ca. 60 meter udvides mod vest med 1 meter eller ca. 60 m<sup>2</sup>. Almenheden skal kunne gå eller køre ad dette vejstykke til parkeringspladsen og derfra færdes til fods ad markvejen til og på arealet med gravhøjene og Janum Knøt. Arealerne må ikke bebygges eller tilplantes og der må ikke opstilles master, boder, skure eller andre skæmmende indretninger.

Det opførte shelter er beliggende på det da udlagte parkeringspladsområde, der er beliggende vest for det areal, der i dag fungerer som parkeringsplads. Shelteret er 3,90 m langt, 3,30 meter bredt og 1,93 meter højt og opført i træ med træets naturlige farve.

Fredningsnævnets behandling af sagen

Fredningsnævnet har under deltagelse af formanden, dommer Niels Bjerre, det ministeielt udpegede medlem Tage Leegaard og det kommunalt udpegede medlem Jens Præstegaard behandlet sagen i et møde med besigtigelse den 18. marts 2015. Fra Jammerbugt Kommune deltog Ingerlise Eriksen og Ivan Eskesen samt fra Danmarks Naturfredningsforening Mariann Sten-

holm.

Ingen havde bemærkninger til det ansøgte.

Herefter behandlede fredningsnævnet opsatte 2 informationstavler på den fungerende parkeringsplads øst for det udlagte parkeringsareal.. Den ene opsat på det tidligere Amts stander og den anden på en stander svarende til Naturstyrelsens.

Ingen havde bemærkninger dertil.

### Fredningsnævnets afgørelse

Af naturbeskyttelseslovens § 50, stk.1 fremgår, at fredningsnævnet kan meddele dispensation fra en fastsat fredningsbestemmelse, når det ansøgte ikke vil stride mod fredningens formål.

Ved fredningen omkring Janum Knøt er det forbudt at bebygge arealerne, herunder opstille master, boder, skure eller andre skæmmende indretninger, hvorfor fredningsnævnet skal meddele dispensation, såfremt shelteret og de to informationstavler skal lovliggøres.

Fredningsnævnet påtalte, at der er opsat shelter og informationstavler uden tilladelse.

Nævnet har besluttet at lovliggøre opsætning af shelteret, der er til gavn for almenheden og beliggende bortgemt bag en beplantning. Herudover meddeles en lovliggørelse af opsætning af informationsskiltene, der ligeledes er i overensstemmelse med fredningsdeklarationens formål.

### Klagevejledning

Afgørelsen kan påklages til Natur- og Miljøklagenævnet.

Klagefristen udløber 4 uger efter, at afgørelsen er meddelt. Er afgørelsen offentligt bekendtgjort, regnes klagefristen dog altid fra bekendtgørelsen.

Klageberettigede er, jf. naturbeskyttelseslovens § 86:

- adressaten for afgørelsen,
- ejeren af den ejendom, som afgørelsen vedrører,
- offentlige myndigheder,
- en berørt nationalparkfond oprettet efter lov om nationalparker
- lokale foreninger og organisationer, som har en væsentlig interesse i afgørelsen,
- landsdækkende foreninger og organisationer, hvis hovedformål er beskyttelse af natur og miljø, og
- landsdækkende foreninger og organisationer, som efter deres formål varetager væsentlige, rekreative interesser, når afgørelsen berører sådanne interesser.

Hvis du ønsker at klage over denne afgørelse, kan du klage til Natur- og Miljøklagenævnet. Du klager via Klageportalen, som du finder et link til på forsiden af [www.nmkn.dk](http://www.nmkn.dk). Klageportalen ligger på [www.borger.dk](http://www.borger.dk) og [www.virk.dk](http://www.virk.dk). Klagen sendes gennem Klageportalen til fredningsnævnet. En klage er indgivet, når den er tilgængelig for fredningsnævnet i Klageportalen. Når du klager, skal du betale et gebyr på 500 kr. Du betaler gebyret med betalingskort i Klageportalen.

Natur- og Miljøklagenævnet skal som udgangspunkt afvise en klage, der kommer uden om Klageportalen, hvis der ikke er særlige grunde til det. Hvis du ønsker at blive fritaget for at bruge Klageportalen, skal du sende en begrundet anmodning til fredningsnævnet, der videresender anmodningen til Natur- og Miljøklagenævnet, som træffer afgørelse om, hvorvidt din anmodning kan imødekommes.

Såfremt en klage indgives, må en dispensation ikke udnyttes, før sagen er færdigbehandlet og i givet fald stadfæstet af Natur- og Miljøklagenævnet.

Fristen for eventuelt søgsmål ved domstolene er 6 måneder, jf. naturbeskyttelseslovens § 88, stk. 1.

Niels Bjerre

Denne afgørelse sendes til:

- Tage Leegaard,
- Jens Præstegaard,
- Jammerbugt Kommune, sags nr. 01.03.03.-P19-98-14,
- Naturstyrelsen, København, 4112-02655,
- Danmarks Naturfredningsforening, København,
- Danmarks Naturfredningsforening v/ Marian Stenholm,
- Dansk Ornitologisk Forening, København,
- Dansk Ornitologisk Forening v/ Thorkild Lund,
- Dansk Botanisk Forening v/ Flemming Thorning-Lund,
- Dorte Rosendal Meier og Carl Odd Bennike.