

Afgørelser – Reg. nr.:

Fredningen vedrører:

Bemærkninger:

Bemærkninger om formål og bestemmelser:

Denne fredning indeholder ingen udtrykkelig formålsbestemmelse. Formålet må derfor udledes ud fra en fortolkning af fredningsafgørelsen. I dokumentet er de generelle bestemmelser fremhævet. Den fremhævede tekst er vejledende og er fremhævet som hjælp til læseren. Fredningens generelle bestemmelser kan også optræde uden for de markerede områder. Et fuldstændigt billede af formål og bestemmelser forudsætter, at hele afgørelsen fra fredningsnævn og Overfredningsnævnet/klagenævn læses.

[Tryk her for at komme direkte til den vejledende fremhævning af bestemmelserne](#)

Domme:

Taksationskommissionen:

Overfredningsnævnet:

Fredningsnævnet:

Forslag:

Dispensationer: sidst i filen med nyeste til sidst

FREDNINGSNÆVNET >

af

Forhandlingsprotokollen for Fredningsnævnet for Præstø Amtsrådskreds

DEKLARATION

Som Ejer af Lilliendal Hovedgaard paalægger jeg undertegnede Kammerherre, Greve C.A.V.Knuth denne min Ejendom følgende Deklaration.

Jeg ønsker, og det er min Vilje, at Lilliendals Gods Arealss landskabelige Karakter saa vidt muligt ikke andres, og at de indenfor Godsets Omraade værende Træer, der udmærker sig ved landskabelig Skønhed, Ejendommelighed eller Sjældenhed, varnes og bevares for Eftertiden, hvorfor jeg opretter nedenstaaende Deklaration, som vil være at tinglyse som Servitut paa de paagældende Matr. Nre.

D e k l a r a t i o n .

Fredningen omfatter:

A.

I Haven.

Følgende paa den nærværende Deklaration vedhæftede Kortskitse I med de nedenfor anførte Nre. betegnede Træer:

Nr. 1. En c. 75 aarig Eg, "Greve C.A.V.Knuths Eg", staaende i 75/2 m Afstand fra Hovedbygningens sydøstlige Hjørne, beliggende paa Matr. Nr. 1a af Lilliendal Hovedgaard, Øster Egesborg Sogn.

Nr. 2. Lindealleen beliggende paa Matr. Nr. 1a og 1b af Lilliendal Hovedgaard, Øster Egesborg Sogn, varnes og bevares i sin Udstrækning fra Hovedbygningen mod Øst til Jernporten ved offentlig Sognevej, der fører til Høvdingsgaard.

Alleens Længde er 344 m og bestaar for Tiden af 136 Træer af Lind. Aldersbestemmelse: ca. 150 Aar.

II.

Nr. 3. En flere hundreaarig historisk Eg, staaende paa Matr. Nr. 1a af Lilliendal Hovedgaard, Øster Egesborg Sogn, i Parken syd for Hovedbygningen, kaldet "General Kroghs Eg", da Generalen og Generalinden har skrevet deres Navne i Bænken omkring Egen, hvilke Navne ses endnu. Aldersbestemmelse: ca. 400 Aar.

B.

I Skovhuse Skov.

Følgende paa den nærværende Deklaration vedhæftede Kort-
skitse II med de nedenfor angivne Nre. betegnede Træer:

- Nr. 1. En ca. 300 aarig kraftig Eg med en herlig Tegning og Farve i Barken og en smuk cylindrisk Stamme, der i ca. 6 m's Højde opløser sig i Grene. Dette interessante Skovparti er beliggende paa Matr. Nr. 43a af Ejerlavet Skovhuse By, Øster Egesborg Sogn, øst for Skovvejen, som fører fra Korsvejen i Skovhuse Skov til Vilsbjergledet ved Lilliendal Hovmark. Egen vil være at varne mod de omgivende Bevoksninger, som er under forstlig Behandling og Udvisning.
- Nr. 2. En ca. 400 aarig stor, bredkronet, smuk Eg, staaende ligesom ved det sydøstlige Hjørne af Stuehuset ved Skovfogedboligen i Skovhuse Skov paa Matr. Nr. 43aa af Skovhuse By, Øster Egesborg Sogn.

C.

I Paaskemarken.

Følgende paa den nærværende Deklaration vedhæftede Kort-
skitse I med det nedenfor anførte Nr. betegnede Træ:

- Nr. 4. Eg med Travækst overvejende af Hvidgran mod N.V. og Løvt mod S.Ø. af stor Virkning, beliggende paa Matr. Nr. 1a af Lilliendal Hovedgaard, Øster Egesborg Sogn, der ses fra flere Veje i Terrænet. Gruppen har en Udstrækning af 50,80 og Omkredsen er 137 m. Aldersbestemmelse: 135 Aar. Træsten i Remissen omkring Egen skal saa vidt muligt bevares dog saaledes at Hugst er tilladt, saaledes at der kan bevares Underlæ for Vildtet.

Ialt 4 Ege, 1 Allé af Lind, 1 Eg og en Gruppe Travækst.

II.

Fredningen gaar for Trærnes og Trægruppernes Vedkommende videre ud paa, at de ingensinde maa fældes, undergraves eller paa anden Maade, f.Eks. ved Ødelæggelse af Barken eller for nær Pløjning, direkte eller indirekte udsættes for en Behandling, som kunde føre til Trærnes Ødelæggelse, Forringelse eller Beskadigelse.

Det fredede vil stadig være at undergive sagkyndig forst-

lig Tilsyn og Behandling.

Haandhavelsen af Fredningen tilkommer Naturfredningsnævnet for Præstø Amtsraadsreds som paataleberettiget.

En Opgivelse af Fredningen eller Indskrænkning i dens Gennemførelse kan indrømmes af Naturfredningsnævnet, saafremt dette maatte finde det paakrævet af særlige Grunde, og da denne Fredning iøvrigt drejer sig om en frivillig Disposition fra Ejerens Side, gaar denne ud fra, at Naturfredningsnævnet ved Udøvelsen af sin Paataleret vil tage alle mulige Hensyn, hvis uforudsete Begivenheder skulde medføre særlige Vanskeligheder for Ejeren i dette Forhold, hvor Ejeren og efterfølgende Ejere fraskriver sig fuld Raadighedsret over det fredede.

III.

For Fredningen ønskes ingen Erstatning. - Der skal ej heller blive forment nogen Adgang til Haven og Skovhuse Skov, naar Henvendelse sker til Godskontoret, idet Ejeren gaar ud fra, at baade danske og udenlandske saavel studerende som ikke-studerende Gæster viser den rette Omsorg for derværende Fugle- og Insektliv, Træer, Buske og Planter, som ikke maa bortfjernes eller afplukkes.

IV.

Retsanmærkning om Hartkorn, Behæftelser og Servitutter frafalder.

Saaledes indgaaet bekræftes af undertegnede.

Lilliendal pr. Mern, den 10. Oktober 1932.

A. Knuth

Til Vitterlighed:

A. Quist	K. Kristensen
Skovrider & Godsforvalter	Skytte
Lilliendal pr. Mern	Lilliendal

Foranstaaende Deklaration er tiltraadt af Naturfredningsnævnet for Præstø Amtsraadsreds.

Næstved, den 12. Oktober 1932.

P.N.V.

Diderichsen

Formand

Bedes tinglyst uden Gebyr som Servitut paa:

Matr. Nr. 1^a og 1^b Lilliendal Hovedgaard, Øster Egesborg Sogn
- - 43^a og 43^{aa} Skovhuse By, - - - ,
i Hensyn til § 25, 4. Stykke, i Lov af 8. Maj 1917 om Naturfred-
ning.

Med Hensyn til de paa Ejendommen hvilende Hæftelser
henvises til Ejendommens Folio i Tingbogen.

Naturfredningsnævnet for Præstø Amtsradsreds

den 12. Oktober 1932.

P.N.V.



Diderichsen

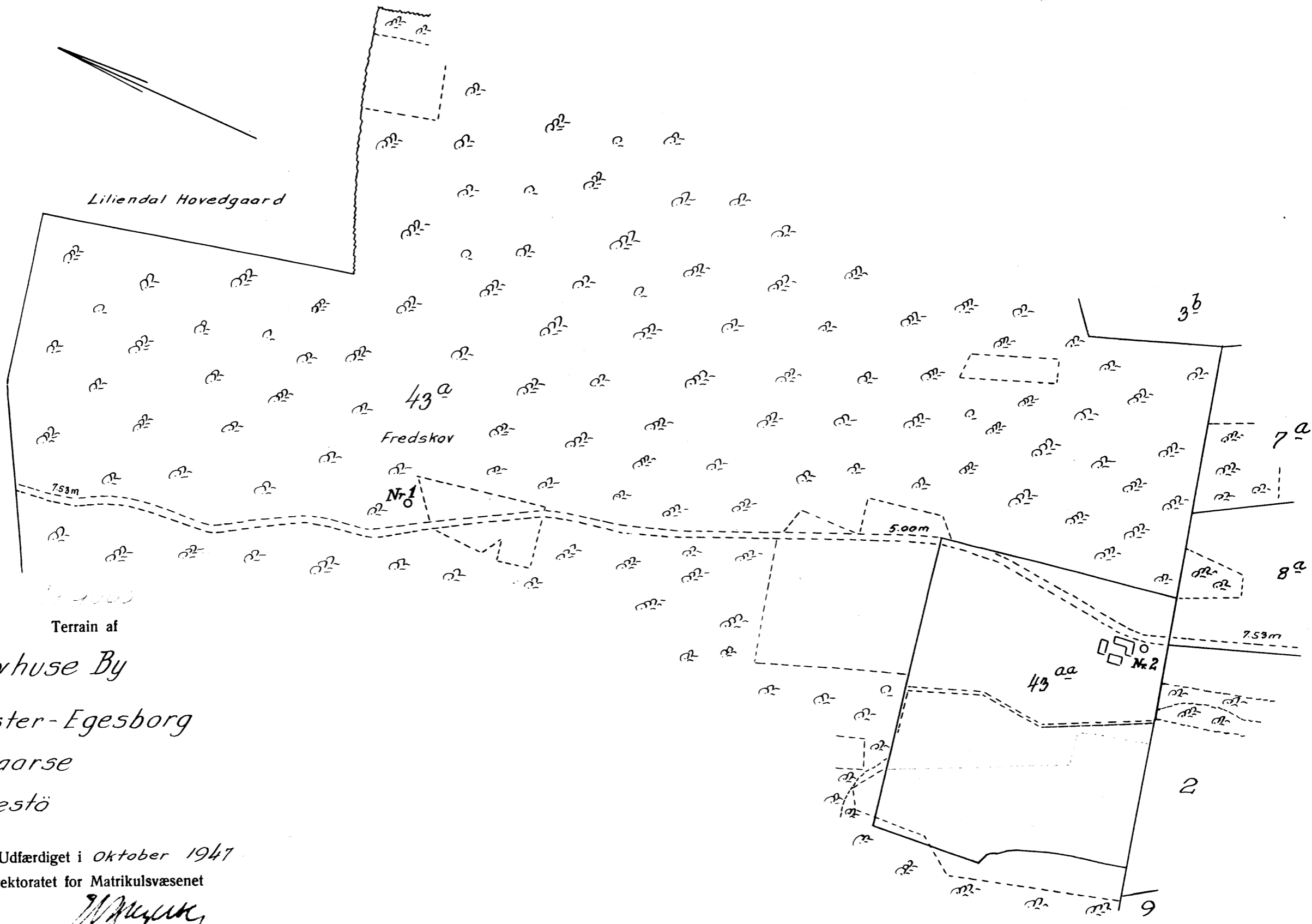
Formand

Indført i Dagbogen for Retsreds Nr. 22 Vordingborg
Købstad og Vordingborg søndre Birk den 13. Oktober 1932.

KORT>

Fredningsgrænser:

- sammenfaldende med Skel 
- ikke sammenfaldende med Skel 



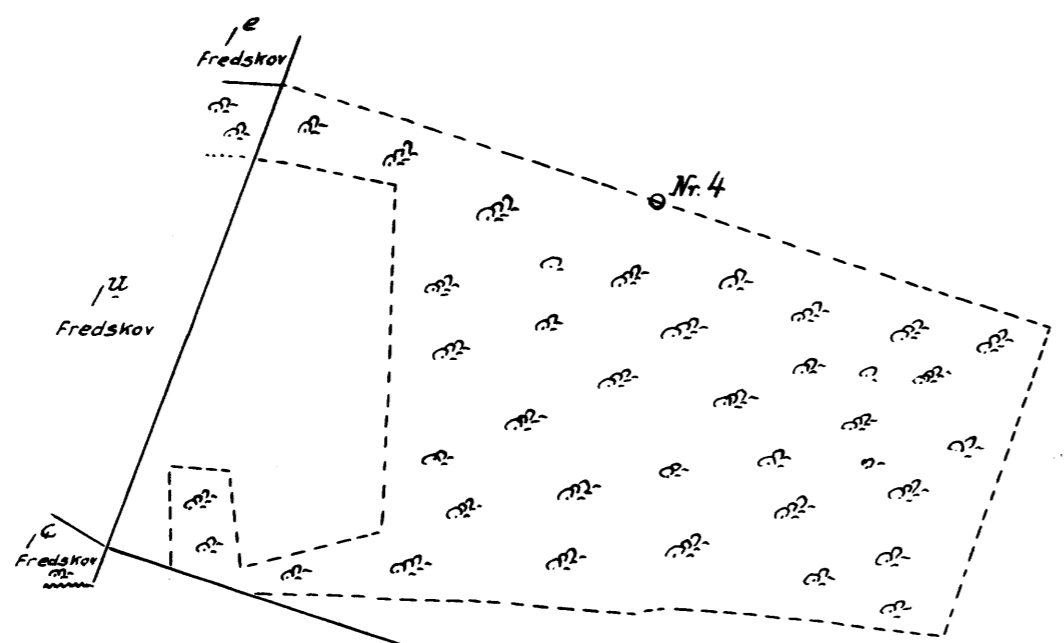

Terrain af
Skovhuse By
 Sogn: *Öster-Egesborg*
 Herred: *Baarse*
 Amt: *Præstø*

Udfærdiget i *Oktober 1947*
 Direktoratet for Matrikulsvæsenet

[Handwritten signature]
 (Skovm.)

Skovhuse

500m



1:4000

Terræn af
Liliendal Hovedgaard
Öster-Egesborg Sogn
Baarse Herred
Præstø Amt

Udfærdiget i Oktober 1947
Direktoratet for Matrikulsvæsenet

Maalestoksforhold 1:4000

Liliendal
i Mern Sogn

Liliendal i Mern Sogn

Sänder Mern

