

# Afgørelser – Reg. nr.:

## Fredningen vedrører:

### Bemærkninger:

**Bemærkninger om formål og bestemmelser:**

Denne fredning indeholder ingen udtrykkelig formålsbestemmelse. Formålet må derfor udledes ud fra en fortolkning af fredningsafgørelsen. I dokumentet er de generelle bestemmelser fremhævet. Den fremhævede tekst er vejledende og er fremhævet som hjælp til læseren. Fredningens generelle bestemmelser kan også optræde uden for de markerede områder. Et fuldstændigt billede af formål og bestemmelser forudsætter, at hele afgørelsen fra fredningsnævn og Overfredningsnævnet/klagenævn læses.

[Tryk her for at komme direkte til den vejledende fremhævning af bestemmelserne](#)

### Domme:

### Taksationskommissionen:

### Overfredningsnævnet:

### Fredningsnævnet:

### Forslag:

**Dispensationer: sidst i filen med nyeste til sidst**

FREDNINGSNÆVNET >

## U D S K R I F T

af

Forhandlingsprotokollen for Fredningsnævnet for Frederiksborg Amt.

Den 9. Juni 1932 var Formanden for Fredningsnævnet i Hundested, hvor han i Bognæraadslokalet ledede en Forhandling angaaende en Sti fra Lynæsvejen til Stranden, den Sti, der omhandles i Protokolltilførselen om Mødet den 10/7 1918.

Gaardejer Amos Christensen, Thorupmagle, har henledet Navnets Opmærksomhed paa, at den Sti, som hans Fader den Gang udlagde til Brug for Almenheden, nu er spærret.

Ved Undersøgelse af Tingbogen har det vist sig, at Frednings-servituten er læst paa Matr. Nr. 3a Tømmerup i Stedet for 3a Tømmerup Overdrev, fra hvilket Redaktør Witzanskys Ejendom, hvor Lynæs Cementvarefabrik ligger, senere er udstykket.

Formanden fremlagde et Brev, som han har tilskrevet Redaktør Witzansky og et Svar, som han har modtaget fra Bestyrer L. Maag.

Denne og Gaardejer Amos Christensen var modt. Medlem af Nævnet Gaardejer L. Hansen, Ujlerup, var til Stede.

Efter at man havde talt om Sagen erklærede Bestyrer Maag, der oplyste, at han har Generalfuldmagt fra Redaktør Witzansky, at han paa Ejerens Vegne indgaar paa, at der maa være Adgang for Fodgængere ad en ca. 2 m bred Sti paa Matr. Nr. 3v Tømmerup Overdrev fra Fortvejen til Stranden langs Fortets nordre Skel; men denne Tilladelse skal ikke give nogen Ret til Ophold paa Ejendommen eller til Badning fra samme.

Dernæst indgaar Ejeren paa, at der paa en Strækning af 15 m fra Strandbredden skal være tilladt Badende og andre at opholde sig paa Matr. Nr. 3v.

Formanden takkede Hr. Maag og Redaktør Witzansky for deres udviste Imødekommenhed.

Sagen udsat.

A.P.Larsen

Den 6. August 1932 var Formanden i København (Hellerup) i Anledning af Sagen om en Sti fra Lynæsvejen til Stranden og gjorde Redaktør Witzansky bekendt med, hvad der den 9/6 d.A. er tilført

Protokollen.



Redaktør Witzansky tiltroede, dette med sin Underskrift,  
saaledes at det maa tinglyses paa hans Ejendom.

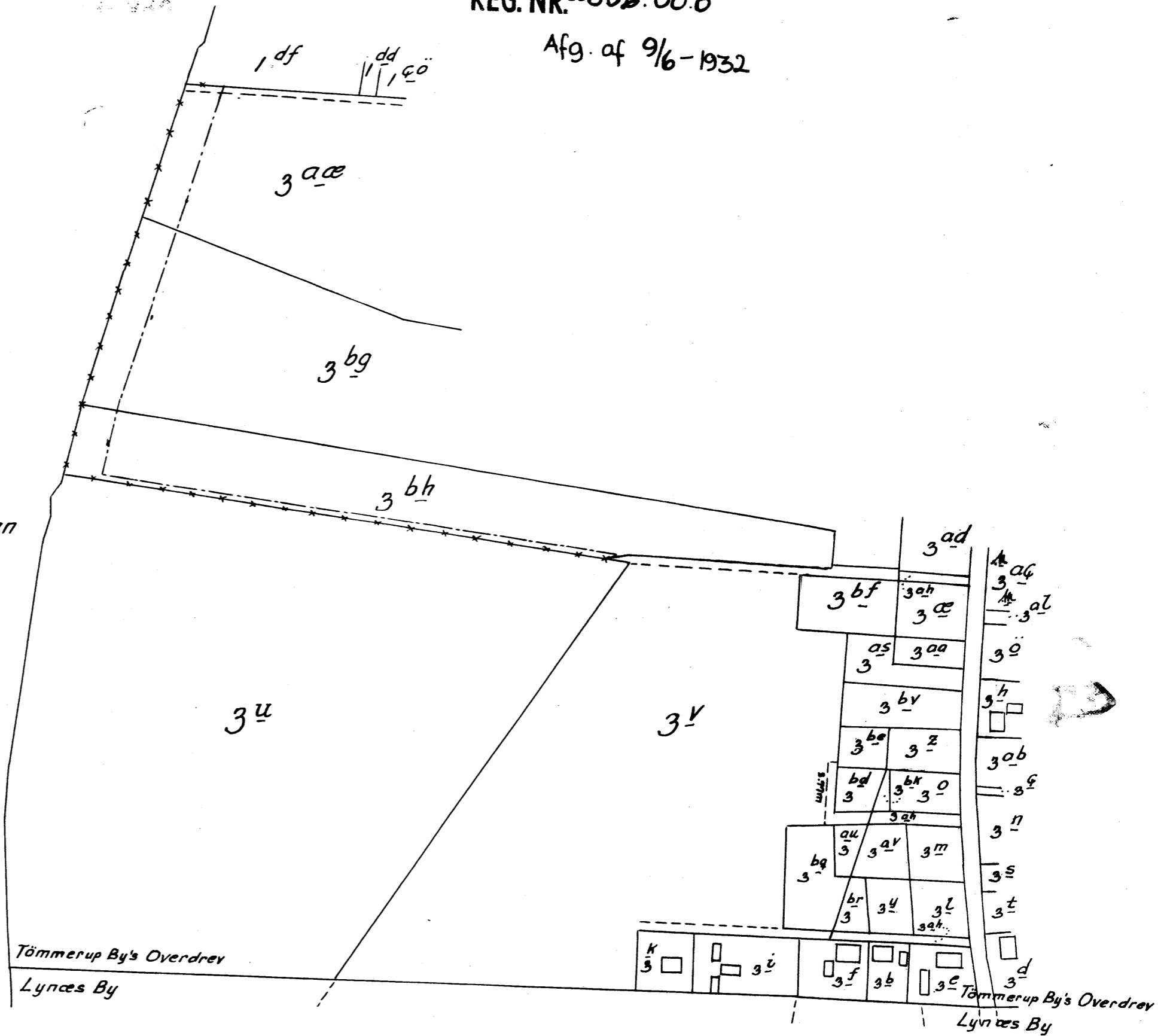
H. Witzansky

A.P.Larsen

KORT>

Fredningsgrænser:

- sammenfaldende med Skel 
- ikke sammenfaldende med Skel 



1:2000  
Terrain af

Tømmerup By's Overdrev

Sogn: Torup

Herred: Strö

Amt: Frederiksborg

Udfærdiget i Aug. 1945  
Direktoratet for Matrikulsvæsenet