

Afgørelser – Reg. nr.:

Fredningen vedrører:

Bemærkninger:

Bemærkninger om formål og bestemmelser:

Denne fredning indeholder ingen udtrykkelig formålsbestemmelse. Formålet må derfor udledes ud fra en fortolkning af fredningsafgørelsen. I dokumentet er de generelle bestemmelser fremhævet. Den fremhævede tekst er vejledende og er fremhævet som hjælp til læseren. Fredningens generelle bestemmelser kan også optræde uden for de markerede områder. Et fuldstændigt billede af formål og bestemmelser forudsætter, at hele afgørelsen fra fredningsnævn og Overfredningsnævnet/klagenævn læses.

[Tryk her for at komme direkte til den vejledende fremhævning af bestemmelserne](#)

Domme:

Taksationskommissionen:

Overfredningsnævnet:

Fredningsnævnet:

Forslag:

Dispensationer: sidst i filen med nyeste til sidst

OVERFREDNINGSNÆVNET >

U D S K R I F T

af

OVERFREDNINGSNÆVNETS KENDELSESPROTOKOL.

18/10-1952

År 1952, den 18. oktober, afsagde overfredningsnævnet på grundlag af mundtlig og skriftlig votering følgende

t i l l æ g s k e n d e l s e

til overfredningsnævnets kendelse af 23/9 1932 vedrørende fredning af "Faarmandshøj" i Spandet sogn (ofn. 145/32).

Ved overfredningsnævnets fornævnte kendelse frededes ca. 2 ha af art. nr. 48 af Spandet ejerlav, Spandet sogn, parcellerne 10, 12 og 19 tilhørende landmand Emil Tychsen af Spandet.

Den 31. august 1951 blev der rejst tiltale imod landmand Emil Tychsen for overtrædelse af kendelsens bestemmelser, men ved dom af 26/9 1951 blev han frifundet i betragtning af uklarhed med hensyn til grænserne for de fredede arealer.

Overfredningsnævnet har i denne anledning den 4. juli 1952 besigtiget stedet for at søge de pågældende fredningsgrænser fastslået og har herunder forhandlet med ejeren.

Grænserne kunne ikke i henhold til kendelsens angivelser nøjagtigt stedfæstes i terrænet, men der opnåedes enighed mellem overfredningsnævnet og landmand Emil Tychsen om, at skoven og krattet på fornævnte art. nr. 48, pcl. 10, således som skoven og krattet er afgrænset på det nærværende kendelse vedhæftede afrids/^{nr. 10.101}efter matrikulkort af 5/6 1952, skal henligge som hidtil, medens ejerens arealer iøvrigt ikke skal være fredet.

Der udbetales ejeren et beløb af 500 kr. Efter sagens omstændigheder mener overfredningsnævnet, at beløbet bør udredes af statskassen.

T h i b e s t e m m e s :

Den af overfredningsnævnet den 23. september 1932 afsagte kendelse vedrørende fredning af "Faarmandshøj" i Spandet sogn ændres i overensstemmelse med det foranstående.

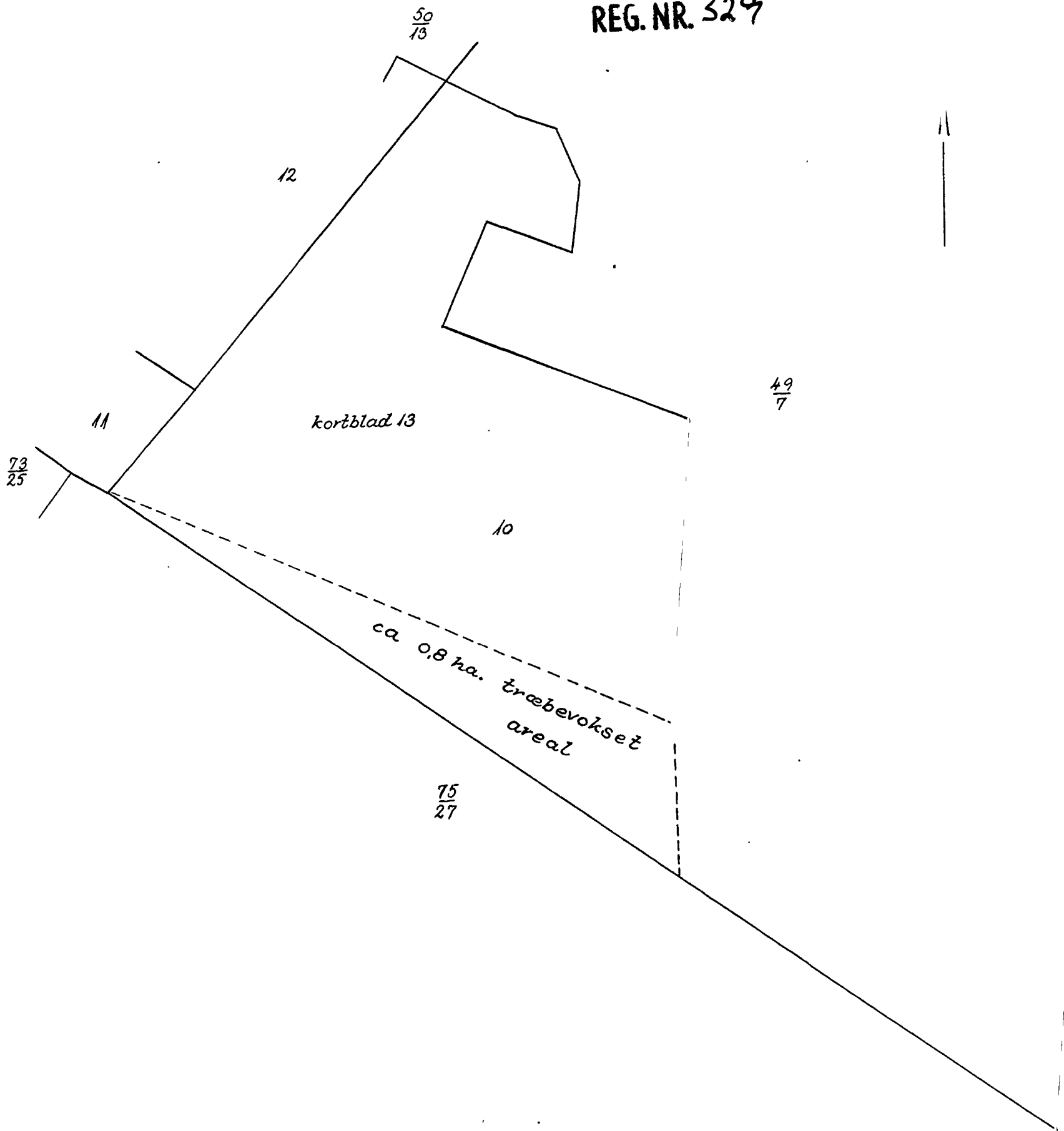
Der udbetales landmand Emil Tychsen, Spandet, en erstatning på 500 kr., som udredes af statskassen.

Udskriftens rigtighed
bekræftes.


F. Grage

overfredningsnævnets sekretær

REG. NR. 329



Naturfredningskonsulentens kontor
København d. 6-10-52.

By: SPANDET

Sogn: ———

Plan nr. Tø. 101.

OVERFREDNINGSNÆVNET>

U d s k r i f t
af
OVERFREDNINGSNÆVNETS KENDELSESPROTOKOL.

Aar 1932 den 23. September afsagde Overfredningsnævnet paa Grundlag af den skriftlige Votering følgende Kendelse i Sagen angaaende Fredning af "Faarmandshøj" i Spandet Sogn.

Den af Fredningsnævnet for Tønder Amtsraadskreds den 10. Maj 1932 i denne Sag afsagte Kendelse er forelagt Overfredningsnævnet i Medfør af § 16 i Lov om Naturfredning Nr. 245 af 8. Maj 1917.

Under Sagens Behandling har Overfredningsnævnet indhentet Erklæringer fra Den vest- og sønderjydske Kreditforening samt fra Sønderjydsk Hypoteklaanefond, der har Pant i de henholdsvis Landmand Petz, Jørgen Lorentzens Enke og Landmand Tüchsen tilhørende Ejendomme.

Den vest- og sønderjydske Kreditforening har nedlagt Paastand paa, at hele det Landmand Petz ved Fredningsnævnets Kendelse tillagte Erstatningsbeløb 85 Kr. udbetales Foreningen til Afskrivning paa resterende Ydelse.

Endvidere har Sønderjydsk Hypoteklaanefond nedlagt Paastand paa, at 133 Kr. af det Landmand Jørgen Lorentzens Enke tillagte Erstatningsbeløb 170 Kr. udbetales Fonden til Dækning af resterende Ydelser for 11. December Termin 1931 og 11. Juni Termin 1932 med Renter og Omkostninger, samt paa, at 48 Kr. af det Landmand Emil Tüchsen tillagte Erstatningsbeløb 170 Kr. udbetales Fonden til Dækning af resterende Ydelse for Juni Termin 1932 med Renter og Omkostninger.

Da Overfredningsnævnet kan tiltræde de i Fredningsnævnets Kendelse anførte Betragtninger, vil denne være at stadfæste i Henhold til de anførte Grunde, dog at der af de Landmand Petz, Landmand Jørgen Lorentzens Enke og Landmand Tüchsen tillagte Erstatninger vil være at udbetale Den vest- og sønderjydske Kreditforening og Sønderjydsk Hypoteklaanefond de af dem paastaaede Beløb.

T h i b e s t e m m e s :

Den af Fredningsnævnet for Tønder Amtsraadsreds den 10. Maj 1932 afsagte Kendelse stadfæstes, dog at den Landmand Johs. Petz tillagte Erstatning 85 Kr. vil være at udbetale Den vest- og sønderjydske Kreditforening, og at der af de Landmand Jørgen Lorentzens Enke og Landmand Emil Tüchsen tillagte Erstatninger vil være at udbetale Sønderjydsk Hypoteklaanefond henholdsvis 133 Kr. og 48 Kr.

Erstatningsbeløbene vil i Medfør af Naturfredningslovens § 13 være at udrede med Halvdelen af Statskassen og Halvdelen af Tønder Amtsrepartitionsfond.

FREDNINGSNÆVNET >

U D S K R I F T

af

10/5-32

Forhandlingsprotokollen for Fredningsnævnet for Tønder Amtsradsreds

Aar 1932 den 10. Maj Em. Kl. 2 $\frac{1}{2}$ foretoges Sagen om Fredningen af Faarmandshøj paa Dommerkontoret i Tønder.

Formanden var alene til Stede og bemærkede, at Sagen havde cirkuleret mellem Navnets Medlemmer, hvorefter han fremlagde og afsagde saalydende

K e n d e l s e .

Ved Skrivelse af 26. Marts 1931 har Danmarks Naturfredningsforenings Hovedbestyrelse fremsat Begæring om, at Partiet omkring Faarmandshøj og 2 Syd for beliggende Arealer kaldet "Spandet Krat" fredes i Henhold til § 1¹ i Naturfredningsloven af 8. Maj 1917.

Efter at Navnet havde holdt Møde med de interesserede Lods-ejere, paa hvilket Møde det viste sig, at de fleste Lodsere var Modstandere af Fredning eller i hvert Tilfælde ikke interesserede sig derfor, blev Sagen forelagt Naturfredningsraadet, der i sin Skrivelse af 25. Januar 1932 udtaler, at det meget stærkt anbefaler, at Arealet om Faarmandshøj fredlyses, dog at det tiltræder Navnets Opfattelse, at det østligste Stykke af Areal ca. 15 Hekter, som ligger i Højrup Sogn, og som skal være forholdsvis god Jord og er i Færd med at blive opdyrket, udgaar, samt med Hensyn til de 2 Arealer "Spandet Krat", at det vil kunne forsvares, at Fredningen af det nordligste Stykke indtil videre stilles i Bero, og at det sydligste Stykke ikke i særlig Grad indbyder til Fredning. Repræsentanten for Danmarks Naturfredningsforening har erklæret, at han kan tiltræde, at Fredningen af de 2 Arealer "Spandet Krat" indtil videre udskydes, og at Arealet af Højrup Sogn af selve Faarmandshøj udgaar, og Navnet bestemmer, at Fredningen af de 2 Arealer "Spandet Krat" og Arealet af Højrup Sogn af Faarmandshøj ikke fredes.

Faarmandshøj er et højt, bølgeformet Parti af Flyvesand og Grus, der er bevokset med Lyng og Krat af Eg, Asp, Tørstetræ m.m., og adskillige Steder findes gamle Vejspor og Hulveje, der menes at udgøre Resten af den gamle Vej fra Slesvig til Ribe, paa det højeste Punkt findes et Triangulationspunkt med Udsigtstaarn, og derfra haves en storslaaet Udsigt udover Vesterhavsøerne, Ribe og Egnen Nord for den gamle Granse, mod Øst til Egnen ved Vojens og mod Syd til Lindet Skov og længere bort. Bortset fra Arealet af Højrup Sogn ligger det i Spandet Sogn og lige ved den nye Landevej Syd for Spandet Station og har en Størrelse af ca. 28 Hektar og bestaar af en Del af Artikel Nr. 13 af Spandet Ejerlav, Spandet Sogn, Parcel 27, stor ca. 23 Hektar, tilhørende Gaardejer Søren H. Jepsen, Spandet, Artikel Nr. 74, sammesteds, Parcel 11, ca. 1 Hektar, tilhørende Landmand J.J.N.B.Petz, Spandet, en Del af Artikel 64, sammesteds, Parcel 24 og 25, stor ca. 2 Hektar, tilhørende Landmand Jørgen Nicolaj Lorenzen af Spandet eller nu hans Enke, og en Del af Artikel Nr. 48 sammesteds, Parcel 10, 12, 19, stor ca. 2 Hektar, tilhørende Landmand Emil Julius Thüchsen af Spandet.

Navnet er enigt om, at "Faarmandshøj", saaledes som dette foran er beskrevet med et Areal af ca. 28 Hektar fortjener at fredes dels af landskabelige og dels af historiske Hensyn, og Navnet bestemmer, at det paaaldende Areal efter § 1^l i Lov Nr. 245 af 8. Maj 1917 fredes paa nedennavnte Betingelser

at Almenheden har Afgang til det fredede Areal,

at Arealet henligger uopdyrket i sin nuværende Tilstand og ikke beplantes,

at der ikke paa Arealet bygges Huse, Skure eller lignende,

at der ikke hugges i Træbevoksningen eller slaas Lyng,

at Arealet ikke benyttes til Græsning af løsgaaende Kreaturer,

at der paa Arealet ikke drives Jagt,

at der paa Arealet ikke køres med Automobiler,

at der paa Arealet ikke henkastes Affald eller graves Grus og lignende, dog at Emil Thüchsen har Ret til at benytte den paa Parcel Nr. 10 nuværende Grusgrav og grave videre mod Nord, Øst og Vest, men ikke mod Syd, saaledes at det Syd for Graven værende temmelig høje Egekrat ikke ødelægges eller beskadiges, og at der kun maa indrettes Parkeringsplads og Læjrplads i den vestligste Del af det fredede Areal og med Ejerens Tilladelse.

Da Gaardejer Jepsen har oplyst, at hans Jord er ansat til Ejendomsskyld 50 Kr. pr. Hektar, at han har lejet Jagten ud for 37 Kr. aarlig, at han har hentet Træ fra Arealet, og at han for 1½ Aar siden er budt 100 Kr. pr. Hektar, findes der herefter at kunne tilkendes ham en Erstatning, stor 60 Kr. pr. Hektar eller for 23 Hektar 1.380 Kr., da de 3 andre Ejere kun har mindre Arealer og kun ejer mindre Ejendomme, er det rimeligt, at de kan have haft større Udbytte af at hente Lyng, Træ og paa anden Maade bruge Jorden, f. Eks. Græsning, findes der at kunne tillægges dem en Erstatning, stor 85 Kr. pr. Hektar eller Jørgen Nicolaj Lorenzens Enke 170 Kr., Emil Julius Thüchsen 170 Kr. og J. J. N. B. Petz 85 Kr., hvilke Erstatninger findes at være omtrent Jordens virkelige Værdi.

Paatalerotten med Hensyn til de i denne Kendelse indeholdte Servitutter tilkommer Navnet eller den Myndighed, som trader i Navnets Sted.

T h i b e s t e m m e s :

Faarmandshøj med det foran angivne Areal fredes paa de nærmere foran angivne Betingelser og saaledes, at der betales Ejerne de foran bestemte Erstatningsbeløb.

Tønder den 3. Maj 1932.

H. Gjessing

L. Filskov

Da Ejeren af det største Areal modsætter sig Fredning og der efter mit Skøn ikke er nogen Fare for, at der kan foretaget noget med Arealet, der kan skade dets Udseende, kan jeg for Tiden ikke stemme for Fredningen.

Spandetkro, den 9. Maj 1932.

Thomas Nielsen

Saaleies passeret. Sagen sluttet.

H. Gjessing

KORT>

Afrids efter Matrikulkortet
over
en Del af Spandet Ejerlav,
Spandet Sogn, Tønder Amt.

← Nord

REG. NR. ~~327~~ 00529.00.0
Afg. af 10/5-1932

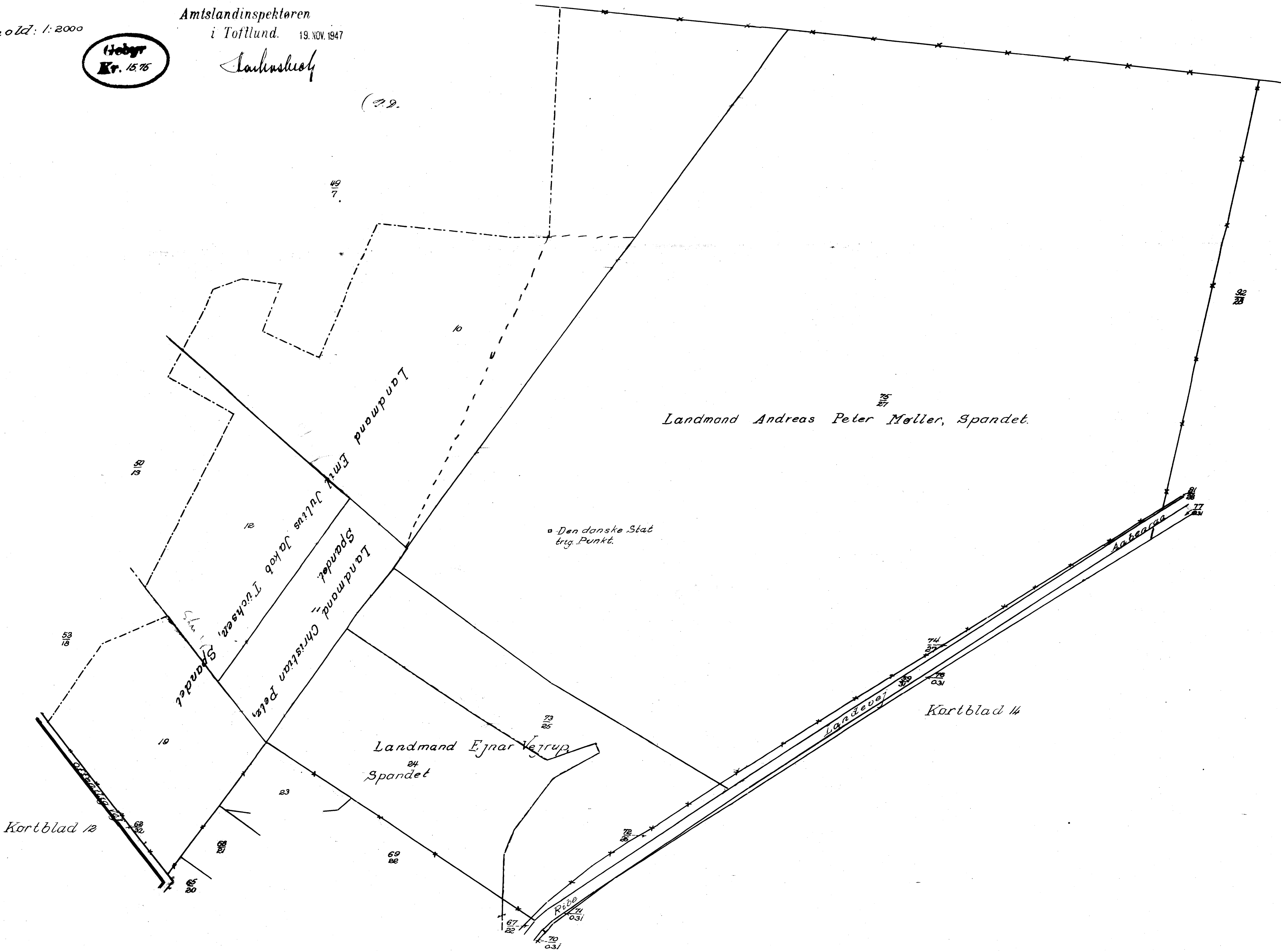
Kortdistrikt: Højrup II

Kortdistrikt: Spandet
Kortblad: 13
Maalestoksforhold: 1:2000
E.J.Nr. 298/1947.

(Højrup
Kr. 1575)

Amtslandinspektøren
i Tofflund. 19. NOV. 1947

Carl Knudsen



DISPENSATIONER >

Afgørelser – Reg. nr.: 00329.00

Dispensationer i perioden: 01-03-1982 - 14-07-1992



FREDNINGSNÆVNET
FOR
RIBE AMTS FREDNINGSKREDS

Frisvadvej 3 . 6800 Varde
Telf. (05) 22 03 99

Formanden

REG. NR. 00329.000

Varde, den - 1 MARS 1982

Brev nr. 00253

/es.

Modtaget i fredningsstyrelsen

2 APR 1982

J.nr. 19/1982.

Under henvisning til naturfredningslovens § 58 skal nævnet herved meddele, at nævnet dags dato har tilskrevet Ribe Amtsråd, teknisk forvaltning, 6760 Ribe, således:

" I besvarelse af Amtsrådets skrivelse af 4. februar 1982 angående tilladelse til beskæring af træer i det fredede område ved Fårmandsbjerg, skal nævnet herved for sit vedkommende i medfør af fredningskendelse af 10. maj 1932, meddele tilladelse til den planlagte beskæring på vilkår, at denne sker i overensstemmelse med de fremsendte tegninger m.v. og de nævnet i øvrigt givne oplysninger.

Nævnets afgørelse kan indbringes for Overfredningsnævnet, Amaliegade 7, 1256 København K, af andrageren, samt de i naturfredningslovens § 58 nævnte personer, institutioner og myndigheder, senest 4 uger efter at afgørelsen er meddelt de pågældende.

Eventuel beskæring må derfor ikke påbegyndes inden ankefristens udløb. "

P. n. v.


Poul Buch

Fredningsstyrelsen,
Amaliegade 13,
1256 København K.

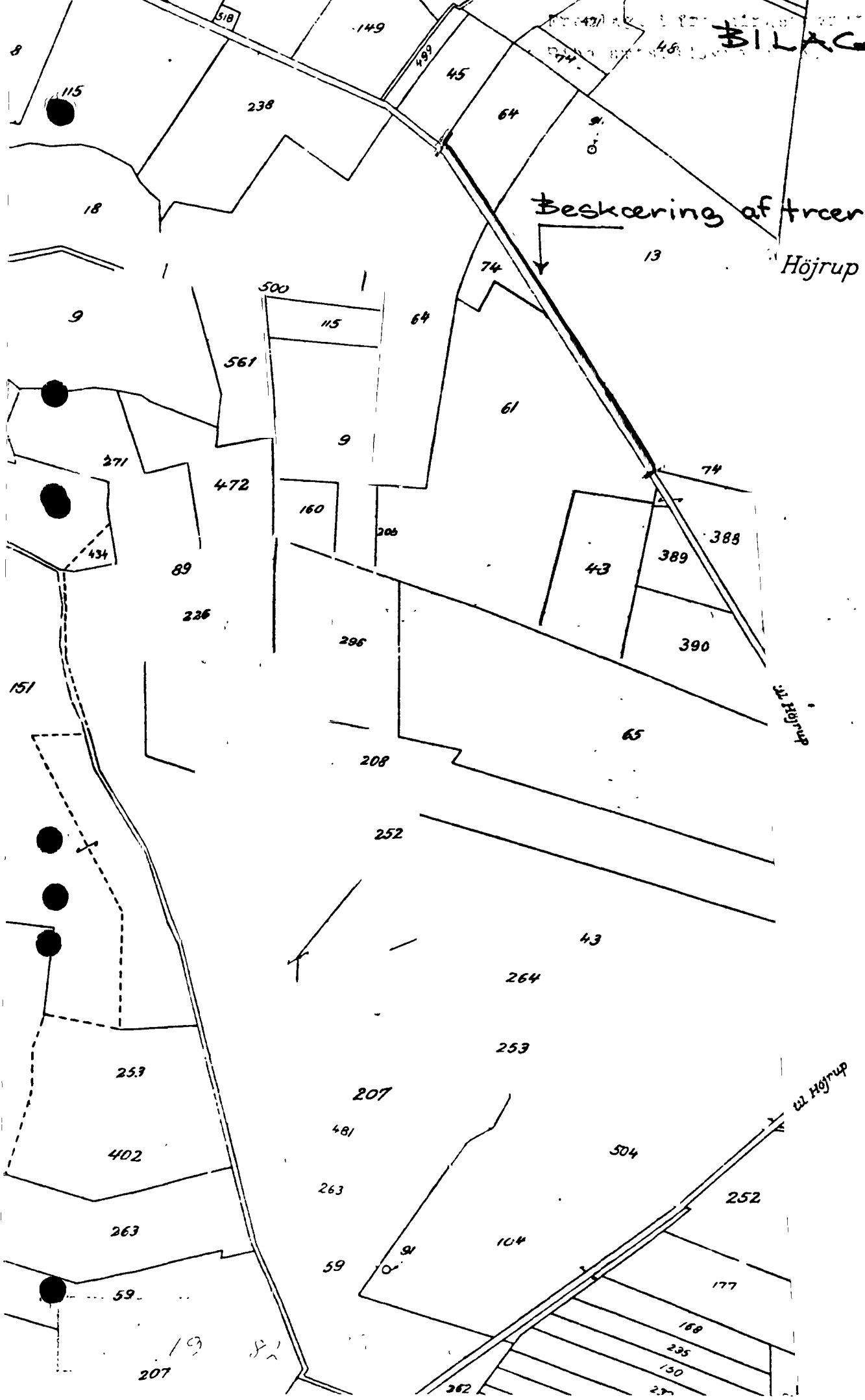
L.O.S
St. Kogn. Rensdal

Foto venter

Miljøministeriet

J. nr. E 1303/82-40 Bil. 1

BILAG 2.



4-2-82.
R.



FREDNINGSNÆVNET

FOR

RIBE AMTS FREDNINGSKREDS

Frisvadvej 3 . 6800 Varde

Telf. (05) 22 03 99

Formanden

REG. NR.

329

Varde, den

Brev nr.

/jd.

J. nr. 284/1982.

Under henvisning til naturfredningslovens § 58 skal nævnet herved meddele, at nævnet dags dato har tilskrevet Emil Tychsen, Spandet, 6760 Ribe, således:

"I besvarelse af Deres andragende om tilladelse til grusgravning på ejendommen matr. nr. 471 Spandet by, Spandet, skal nævnet herved for sit vedkommende meddele dispensation til det ansøgte i henhold til naturfredningslovens § 53, ligesom der meddeles dispensation fra fredningskendelserne lyst henholdsvis den 24. november 1932 og den 25. oktober 1952 på vilkår,

at der ikke finder nogen aktivitet sted inden for en radius af 60 m fra foden af høj nr. 3806:2,

at retablering af området finder sted efter nærmere samråd med Ribe amtsråds fredningsafdeling, hvorunder særligt bemærkes, at grusgravens hældning efter retableringen skal være mindst 1:3, samt

at grusgravningen ikke finder sted i nærmere afstand end 5 meter fra naboskellet.

Nævnets afgørelse kan, senest 4 uger efter at afgørelsen er meddelt de pågældende, indbringes for Overfredningsnævnet, Amaliegade 7, 1256 København K, af andrageren, Ribe amtsråd, primærkommunen, Danmarks Naturfredningsforening og Fredningsstyrelsen, jfr. naturfredningslovens § 58.

Miljøministeriet

J. nr. F. 1303/a-40

BIL


L.v.s.
J.P. 3.11.1982.

Evt gravning må derfor ikke påbegyndes inden klagefristens udløb.

Såfremt en klage er indgivet, må nævnets godkendelse ikke udnyttes, førend sagen er færdigbehandlet af Overfredningsnævnet.

Denne godkendelse bortfalder, såfremt den ikke er udnyttet inden 5 år."

P. n. v.
E. b.



J. S. Henriksen
sekr.

Fredningsstyrelsen,
Amaliegade 13,
1256 København K.

7 nr F 53-2009



FREDNINGSNÆVNET
FOR
RIBE AMTS FREDNINGSKREDS

Frisvadvej 3 . 6800 Varde
Telf. (05) 22 03 99

Formanden

REG. NR. 329

Varde, den 12 APR. 1983

Brev nr. 60

/es.

Miljøstyrelsen

12 APR 1983

J.nr. 26/1983

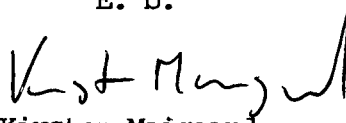
Under henvisning til naturfredningslovens § 58 skal nævnet herved meddele, at nævnet dags dato har tilskrevet Freddy Pedersen, Toftlundvej 126, Spandet, 6760 Ribe, således:

"I besvarelse af Deres andragende af 31. januar 1983 angående midlertidig tilladelse til at køre over det fredede areal ved "Fårmandshøj", ad en gammel markvej i forbindelse med skovhugst uden for arealet, skal nævnet herved for sit vedkommende i medfør af fredningskendelse af 10. maj 1932 meddele dispensation til det ansøgte på vilkår, at det sker i overensstemmelse med det fremsendte materiale og de nævnet i øvrigt givne oplysninger.

Nævnets afgørelse kan indbringes for Overfredningsnævnet, Amaliegade 7, 1256 København K, af andrageren, samt de i naturfredningslovens § 58 nævnte personer, institutioner og myndigheder, senest 4 uger efter at afgørelsen er meddelt de pågældende.

Eventuel kørsel må derfor ikke foretages inden ankefristens udløb.

P. n. v.
E. b.


Kirsten Maigaard

sekr.

Fredningsstyrelsen,
Amaliegade 13,
1256 København K.

Miljøministeriet J. nr. F. 1303/9-40
13 - APR. 1983



FREDNINGSNÆVNET
FOR
RIBE AMTS FREDNINGSKREDS

Rolfsgade 94 . Postbox 60
6701 Esbjerg . Tlf. 75 13 66 77

Formanden

REG. NR. 329.00

Esbjerg, den 13 JULI 1992

TH/iø Modtaget i
Skov- og Naturstyrelsen

14 JULI 1992

J.nr. 128/92

Under henvisning til naturfredningslovens § 58 skal nævnet herved meddele, at nævnet dags dato har tilskrevet Ribe amt, tekn.forv., 6760 Ribe således:

"I besvarelse af Deres skrivelse af 25/6-1992 angående tilladelse for Johannes Møller Automobiler Aps., Industrivej 35, 6240 Løgumkloster, til at afholde jagt 1 - 2 gange årligt på fredet areal "Fårmandshøj" - matr.nr. 13 Spandet Ejerlav, Spandet, Ribe kommune, skal nævnet herved for sit vedkommende i medfør af naturfredningslovens § 34 meddele tilladelse til at afholde jagt 1 gang om året i løbet af jagtperioden 1. oktober til 31. december, samt på følgende vilkår:

at denne årlige jagt afvikles med højst 2 jægere og ikke som selskabsjagt bestående af flere jægere,

at ejeren af arealet hvert år 14 dage før jagten ønskes afholdt skriftligt oplyser Ribe amt om datoen for jagtens afholdelse,

at der i forbindelse med denne jagt opsættes et skilt ved den afmærkede sti til krattet med følgende tekst:

Miljøministeriet
Skov- og Naturstyrelsen

nr. SN 121/9-002/

Akt nr 1

Bil. 1 ✓



FREDNINGSNÆVNET
FOR
RIBE AMTS FREDNINGSKREDS

Rolfsgade 94 . Postbox 60
6701 Esbjerg . Tlf. 75 13 66 77

Formanden

Esbjerg, den

" 1 dag ingen adgang - Skoven
er lukket på grund af jagt".

Nævnets afgørelse kan, senest 4 uger efter
at afgørelsen er meddelt de pågældende, indbringes for
Overfredningsnævnet, Slotsmarken 15, 2970 Hørsholm, af
andrageren, Ribe amtsråd, primærkommunen, Danmarks Natur-
fredningsforening og Skov- og Naturstyrelsen, jfr. natur-
fredningslovens § 58.

Såfremt en klage er indgivet, må nævnets
godkendelse ikke udnyttes, førend sagen er færdigbehand-
let af Overfredningsnævnet.

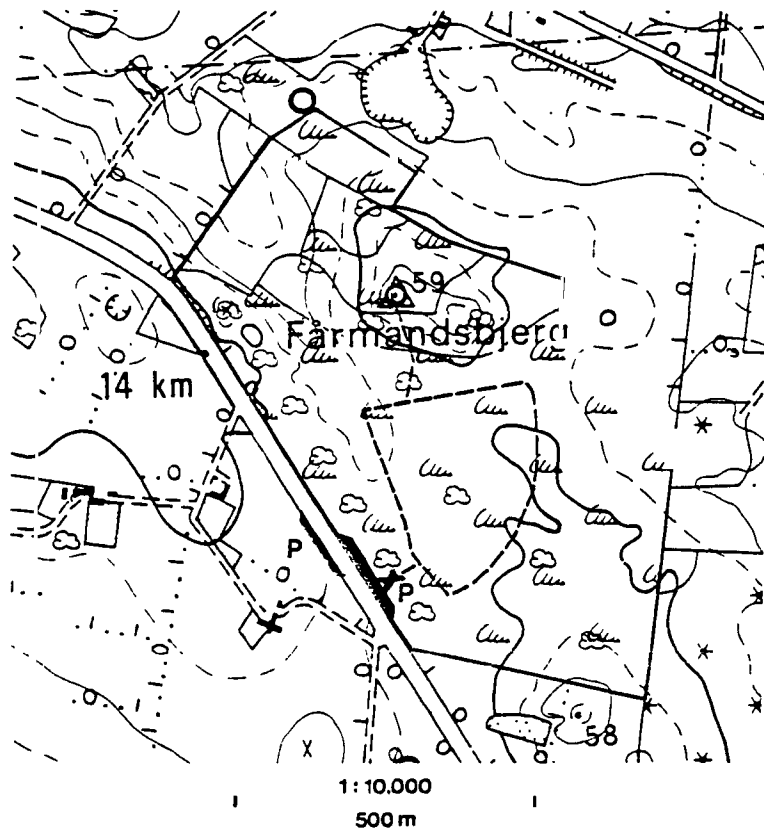
Denne godkendelse bortfalder, såfremt den
ikke er udnyttet inden 5 år."

P.n.v.


Tage Hansen

Skov- og Naturstyrelsen
4. kontor
Slotsmarken 13
2970 Hørsholm.

FÅRMANDSBJERG 11



Området omkring Fårmandsbjerg er højtliggende og bølgeformet med partier af flyvesand og grus. Bevoksningen består overvejende af krat af eg, asp og tørst med lyngklædte lysninger. - Området blev fredet i 1932.

Adskillige steder i området findes gamle vejspor og hulveje, der menes at være rester af den gamle landevej fra Ribe til Slesvig. Vejen kaldtes Potvejen, fordi jyddepottekræmmerne kørte denne vej med deres varer til markederne syd på. De gamle veje har ofte ført op over landskabets højdepunkter for at de vejfarende bedre kunne orientere sig, hvilket man virkelig har haft mulighed for fra Fårmandsbjerg.

Fra holdepladsen ved 14 km-stenen på landevejen Ribe-Toftlund fører en afmærket sti til Fårmandsbjerg (59 m. o.h.), hvorfra der er en storslået udsigt. Mod nordøst og øst hæver bakkøerne sig markant op over hedesletterne. Mod nordvest og nord ses ind over en del af den store Ribe-slette, hvor Fladså og Gelså mødes og bliver til Ribe Å. Fra udsigtspunktet med Geodætisk Instituts fikspunkt har man tidligere kunnet se ud til Vadehavet og ind til Ribe, men omgivende bevoksninger har nu lukket for denne udsigt.

X : Skilt var. afholdelse af jagt.

Miljøministeriet, J. nr. SN
12119-002/
14 JULI 1992

128-92

Akt. nr. /