

Afgørelser – Reg. nr.: 00293.00

Fredningen vedrører: Nordmandshede

Domme

Taksationskommissionen

Naturklagenævnet

Overfredningsnævnet 03-06-1931

Fredningsnævnet 19-08-1930

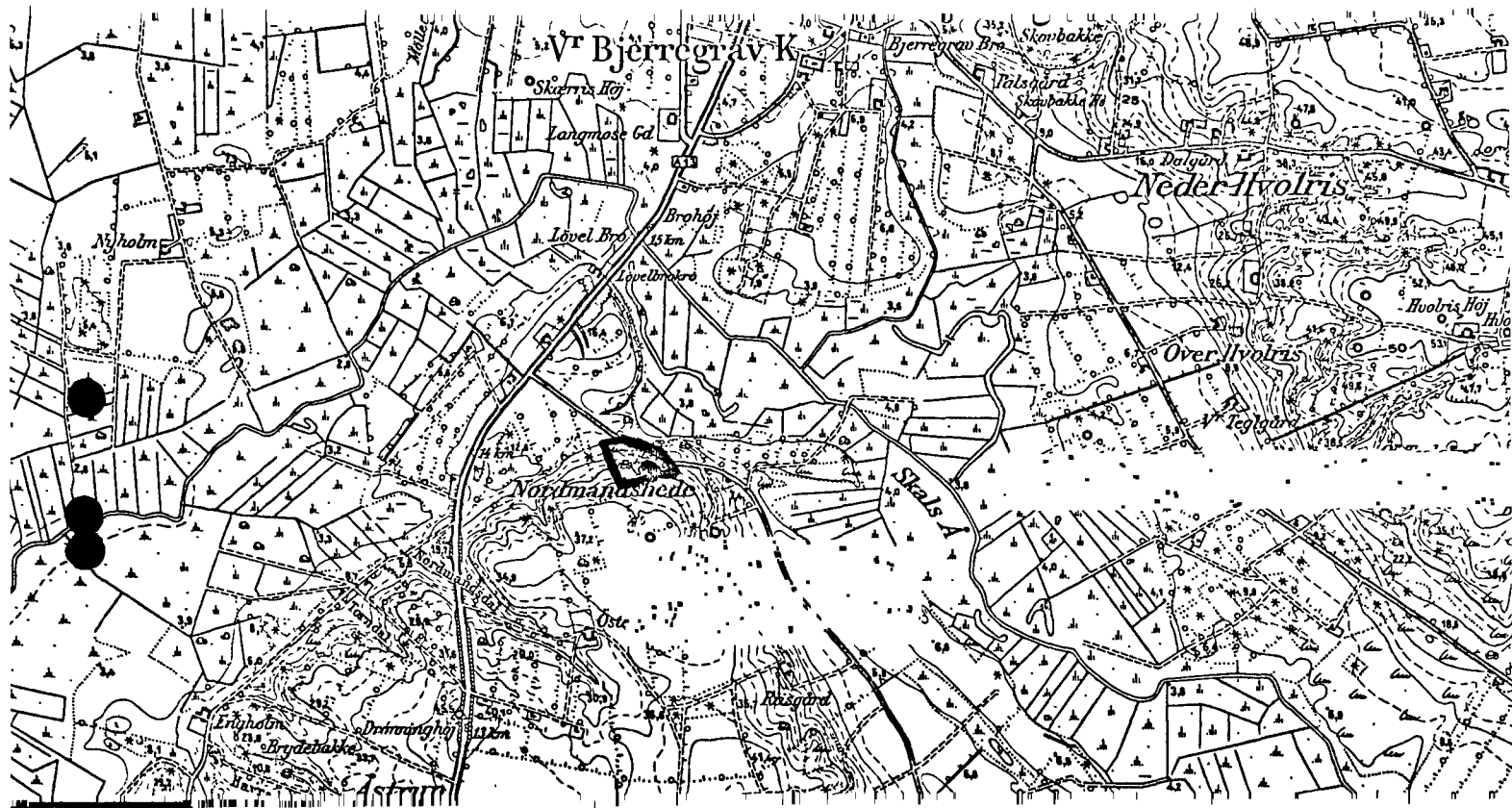
Kendelser

Deklarationer

OVERFREDNINGSNÆVNET >

Lokalitet : Nordmands hede - v. Vr. Bjerregrav.

Kommune : Tjele.



1:25.000 - 1215 I NV

J.nr. :

Fr.nr. : P 5 - 1500 Fr. 3.

Areal : ca. 2 ha.

Fredet: FNK 26.1.1931
OFNK 3.6.1931.

Formål : Sikring af historisk og landskabeligt værdifuldt område.

Indhold : Arealet skal henligge i sin nuværende tilstand, ubebygget og ubeplantet og der tilstedes offentligheden adgang.
Arealet skal indhegnes ved ejerens foranstaltning.

Ejer : Privat.

Påtaleret :

U D S K R I F T

af

Overfredningsnævnets Forhandlings- og Kendelsesprotokol.

Aar 1931 den 3. Juni afsagde Overfredningsnævnet paa Grundlag af den skriftlige Votering følgende

K e n d e l s e

i Sagen angaaende delvis Fredning af den Gaardejer Niels Jeppesen tilhørende Ejendom Matr. Nr. 14i og 2g af Pederstrup By og Sogn.

Den af Fredningsnævnet for Viborg Amsraadskreds den 26. Januar 1931 i denne Sag afsagte Kendelse er forelagt Overfredningsnævnet i Medfør af Bestemmelsen i § 16 i Lov om Naturfredning Nr. 245 af 8. Maj 1917.

Da Overfredningsnævnet kan tiltræde de i Fredningsnævnets Kendelse fremsatte Betragtninger, vil Kendelsen med Bemærkning, at det fredede Areal Grænser paa vedhæftede Matrikulskort er afskygget med grønt, være at stadfæste i Henhold til de i denne anførte Grunde, saaledes at et Beløb af 100 Kr. af den Ejeren tillagte Erstatning i Henhold til derom af Naturfredningskomitéen for Viborg og Omegn afgivet Tilsagn, vil være at udrede af denne.

T h i b e s t e m m e s :

Den af Fredningsnævnet for Viborg Amsraadskreds den 26. Januar 1931 afsagte Kendelse angaaende Fredning af en Del af Ejendommen Matr. Nr. 2g og 14i af Pederstrup By og Sogn stadfæstes.

Af det Ejeren tillagte Erstatningsbeløb 550 Kr. vil 100 Kr. være at udrede af Naturfredningskomiteen for Viborg og Omegn, medens Resten vil være at udrede med Halvdelen af Viborg Amsrepartitionsfond og Halvdelen af Statskassen, jfr. Naturfredningslovens § 13.

FREDNINGSNÆVNET >

Forhandlingsprotokollen for Fredningsnævnet for Viborg Amtsrådsreds

Aar 1930 den 19. August Kl. 17 blev Fredningsnævnet for Viborg Amtsrådsreds sat paa den Gaardejer Niels Jeppesen tilhørende Ejendom i Pederstrup.

.....

Nævnet besigtigede den i Bilag 1 omhandlede Ejendom, og Ejeren erklærer, at han i Fiden til 1. Oktober d.A. ikke vil foretage nogen Disposition med Hensyn til de lyngbeklædte Bakk skrænter med Hjulsporene beliggende Syd for Sognevejen, der fra Pederstrup løber ud til Viborg-Aalborg Amtslandevej.

Ejeren oplyser, at Ejendommen er matrikuleret under 14i og 2g Pederstrup By og Sogn.

Aar 1931 den 26. Januar Kl. 15 blev Fredningsnævnet for Viborg Amtsrådsreds sat paa den Gdr. Niels Jeppesen tilhørende Ejendom i Pederstrup.

.....



Nævnet bestemte derefter enstemmigt med Hjemmel i Lov Nr. 245 af 8. Maj 1917 § 1¹, at det paa det fremlagte Matrikuls kort af Matr. Nr. 2g og 14i af Pederstrup med grønt overskyggede Areal, tilhørende Gdr. Niels Jeppesen, dels af historiske og dels af landskabelige Hensyn vilde være at frede, saaledes at det henligger i sin nuværende Tilstand ubebygget og ubeplantet, og saaledes at der tilstedes Offentligheden Adgang til samme. Arealet vil være at indhegne ved Ejeren Foranstaltning. I Erstatning for den Ejendommen paalagte Servitut, derunder Erstatning for Hegnsbyrden tillægges der Ejeren et konstant Beløb paa 550 Kr.

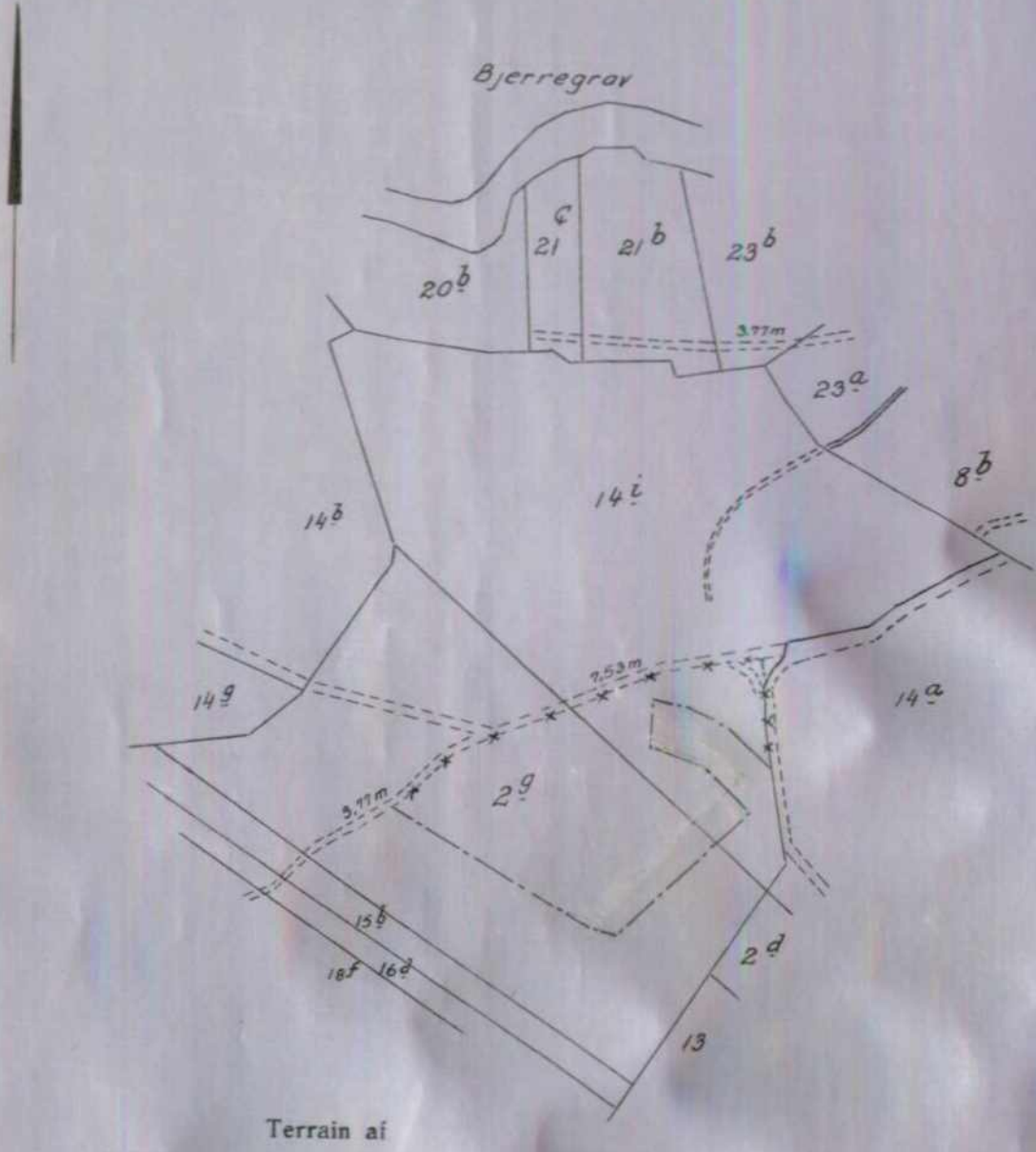
Nævnet bestemte derhos, at der ikke i Anledningen af Fred-

ningen tilkom nogen anden i Ejendommen berettiget Erstatning.

Ejeren og de for Skals Sparekasse mødende blev gjort bekendt med deres Ankeret. Samtlige mødende frafalder yderligere For-
kyndelse af Kendelsen. Ejeren bemærker, at han for sit Vedkommende
frafalder Appel af Kendelsen.

Fredningsgrænser:

- sammenfaldende med Skel 
- ikke sammenfaldende med Skel 



Terrain ai

Pederstrup By
Sogn: Pederstrup
Herred: Nørlyng
Amt: Viborg

1:4000

Udfærdiget i Nov. 1946
Direktoratet for Matrikulsvæsenet

L. Kjeldsen