

Afgørelser – Reg. nr.: 00278.00

Fredningen vedrører: Oudrup-, Himmer- landske- og
Vindblæs Hede - Ophævet se
07022 00 ■

Domme

Taksationskommissionen

Naturklagenævnet

Overfredningsnævnet **30-03-1931, 12-02-1941**

Fredningsnævnet **19-02-1938, 09-10-1930**

Kendelser

Deklarationer

OVERFREDNINGSNÆVNET>

Oudrup og Vindblæs Hede

De Himmerlandske Heder

INDHOLDSFORTEGNELSE

- Kendelse af 30/3 1931 (ofn) om stadfæstelse af
- Kendelse af 9/10 1930 (nævn - 13/30) om fredning af hede med oldtidsagre.
- Kendelse af 12/2 1941 (ofn - 305/38) om fredning af hedearealer - stadfæstelse med enkelte ændringer af
- Kendelse af 19/2 1938 (nævn - 21/34) om fredning.
- Kendelse af 22/10 1948 (ofn - 305/38) - tilladelse til anlæg af vej.
- Kendelse af 9/11 1954 (ofn - 305/38) - tilladelse til anlæg af skydebane.
- Kendelse af 24/1 1956 (ofn - 305/38) - tilladelse til anlæg af vej.
- Overenskomst af 3/4 1966 (nævn - 593/65) om fredning af mindre hedeareal.
- Afgørelse af 19/8 1986 (nævn - 145/86) - tilladelse til vandboring.
- * - Afgørelse af 15/12 1988 (nævn - 32/88) - afslag til pleje ved amtskommunen (fældning af hvidgraner).
- Afgørelse af 3/3 1989 (nævn - 4/89) - tilladelse til anlæg af primitiv vej og slåning af vegetation.
- Afgørelse af 8/3 1989 (ofn - 305/38) - stadfæstelse af afgørelse af 15/12 1988.
- Afgørelse af 22/6 1989 (ofn - 305/38) - krav om retablering af hede ved fjernelse af primitiv vej. Ændring af afgørelse af 8/3 1989.

827 LØGSTØR

831 NIBE

861 ÅRS

1216 I SV og NV

1216 IV NØ og SØ

REG. NR. 0278.00

Oudrup og vindblæs Hede

De Himmerlandske Heder

INDHOLDSFORTEGNELSE

- Afgørelse af 26.06.1997 (nævn 51/94) Tilladelse til opsætning af hegn på matr.nr. 6a borup by, Gunderstrup.
- *Delafgørelse af 15/3-2001 vedr. ejendom der er omfattet af tidligere fredning*

OUDRUP OG VINDBLÆS HEDE
DE HIMMERLANDSKE HEDER

MATRIKELFORTEGNELSE

(ajour pr. / 19) jævnfør nedenfor.

Fredningen omfatter (helt eller delvis) følgende
matrikelnumre:

1f, 3a, 5a, 13a Vindblæs By, Vindblæs (ajour OKT 1945)
"Vestparceller" af 30a, 30b, 30c Borup By, Gundersted
(ajour 3/4 1966)

Ajour pr 12/2 1941

1f, 1g Kyø Hgd., St.Ajstrup
1, 3a, 3c, 4g, 4h, 4i, 5a, 8a, 8b, 9b, 10b, 11, 12a, 14,
19a, 21, 25, 31d, 32a, 33a, 34c, 51, 52, 53, 54, 55, 56,
57 St.Ajstrup By, St.Ajstrup
1b, 1i, 1æ, 1ba Gundersted Hgd., Gundersted
6a, 6c, 8a, 10a, 11d, 15a, 17, 22, 30a, 30b, 30c
Borup By, Gundersted
2a, 3a, 4a, 5a, 6h, 7a, 8c, 9a, 9b, 9d, 10, 11, 12, 13b,
16, 17, 18 Lundby By, Lundby
1c, 1d, 2, 3a, 3c, 4a, 4d, 5d, 6, 7a, 9, 11a, 12b, 13
Frejstrup By, Lundby

1, 2 Hylkærgård, Lundby
2a, 2b, 2c, 3 Fredsgård, Lundby
2a, 2c, 3c, 5b, 6k, 6l, 9c, 10a, 12a, 13b, 15a, 17a, 18a,
19a, 20a, 21a, 22a, 23a, 25a, 25c, 25g, 36a, 37a, 37b, 38a,
39a, 40a, 46a, 46b, 47a, 47b, 47c, 47d, 49a, 50a, 55a, 55b
58a Oudrup By, Oudrup
1a, 2, 3, 4a, 4b, 4c, 4d, 5a, 5b, 5d, 5g, 6a, 6b, 6c, 6e
Brådshave Gde., Oudrup
2, 3, 4, 5a, 5d, 6a, 6b, 6d, 7a, 7b, 8, 9a, 9b, 10a, 10b,
11a, 11b, 12a, 13b, 14a, 14b, 15a, 15c, 15d, 16a, 17a, 17b,
18a, 18b, 19a, 27a, 27b, 27c, 28a, 28b, 29, 30, 31a, 31b,
32 Oudrup Østerhede, Oudrup

30/3-1931

U d s k r i f t
af
OVERFREDNINGSNÆVNETS KENDELSESPROTOKOL.

Aar 1931 den 30. Marts afsagde Overfredningsnævnet paa Grundlag af den skriftlige Votering følgende Kendelse i Sagen angaaende Fredning af nogle paa Matr.Nr. 1f, 3a, 5a og 13a af Vindblæs By og Sogn værende Oldtidsagre.

Den af Fredningsnævnet for Aalborg Amtsradsreds den 9. Oktober 1930 i denne Sag afsagte Kendelse er forelagt Overfredningsnævnet i Medfør af Bestemmelsen i § 16 i Lov om Naturfredning Nr. 245 af 8. Maj 1917.

Under Sagens Behandling for Overfredningsnævnet har Nationalmusæet i en den 12. December 1930 afgivet Erklæring udtalt, at Musæet saa end en Fredning af de af Fredningsnævnets Kendelse omhandlede Arealer for meget ønskelig.

Herefter vil Fredningsnævnets Kendelse være at stadfæste i Henhold til de i denne anførte Grunde.

T H I B E S T E M M E S :

Den af Fredningsnævnet for Aalborg Amtsradsreds den 9. Oktober 1930 afsagte Kendelse stadfæstes.

OVERFREDNINGSNÆVNET >

12/2-1941

U d s k r i f t

af

OVERFREDNINGSNÆVNETS KENDELSESPROTOKOL.

Aar 1941 den 12. Februar afsagde Overfredningsnævnet paa Grundlag af mundtlig og skriftlig Votering følgende

K e n d e l s e

i Sagen 305/38 vedrørende Fredning af nogle Fedearealer i Ajstrup, Gundersted, Lurdbj og Oudrup Sogne i Aalborg Amt.

Den af Fredningsnævnet for Aalborg Amtsrædsreds den 19. Februar 1938 afsagte Kendelse er forelagt Overfredningsnævret i Medfør af Naturfredningslovens § 19.

De ved Fredningsnævnets Kendelse fredede Arealer omfatter følgende Ejendomme, udfor hvilke de paagældende Arealers Størrelse, Ejer og den af Fredningsnævnet tilkendte Erstatning er anført:

<u>Ajstrup Sogn.</u>			
<u>Matr.Nr.</u>	<u>Areal</u> ha	<u>Ejer</u>	<u>Erstatning</u> Kr.
1) 1g Kyø Hovedgaard	54,97	Chresten Christensen	2400, der udbetales med 400 Kr. til Ejeren og 2000 Kr. til Kreditforeningen i Viborg.
2) 1f "	0,735	Fr. H. Sonne	0
3) 31d St. Ajstrup	1,198	H. Dahl m.fl.	50
4) 33a "	1,700	Jacob Kr. Christensen	140
5) udgaaet af Fredningen			
6) 1,32a, 51 St. Ajstrup	9,609	Søren J. Dahl	500
7) 52 "	3,992	Søren Christiansen	220
8) 53 "	4,041	Jensine Kristine Svanholm	220
9) 54,56 "	7,991	Christian Larsen Roed	320
10) 55 St. Ajstrup	3,945	Peter Chr. Poulsen	200, der udbetales med 100 Kr. til Ejeren og 100 Kr. til Nihe Sparekasse.

<u>Matr.Nr.</u>	<u>Areal</u> ha	<u>Ejer</u>	<u>Erstatning</u> Kr.
11) 57 St. Ajstrup	4,122	Dommer Larsens Bo	190
12) 5a "	7,770	Laurits Pedersen	300
13) 4h "	1,286	Carl Chr. Christoffersen	50
14) udgaaet af Fredningen			
15) 3c,4g,4i St. Ajstrup	6,224	St. Ajstrup Kommune	600
16) 3a "	8,083	Søren Nielsen	380
17) udgaaet af Fredningen			
18) 12a St. Ajstrup	1,335	Chresten Præcius	65
19) 21 "	3,065	Hans Møller	130
20) 10b "	1,140	Jens Sørensen	45
21) 34c "	1,065	Anton Carl Larsen	45
22) 11,14 "	7,000	Marinus Sondrup	350
23) 25 "	1,700	Chr. Andersen	70
24) 8a,9r,19a "	6,790	Peter Christensen	270
25) 8b "	3,345	Peter Chr. Nielsen	130

Gundersted Soen.

1) 1b Gunderstedgaard	12,598	Holger Østergaard	1.500, der udbetales med 770 Kr. til Ejeren, 400 Kr. Hypotekbanken og 330 Kr. til Statslaanefonden.
2) 1i "	31,02	J. Svanholm	2.500, der udbetales til Husmandskreditforeningen
3) 1aæ "	2,3	Chr. B. Pedersen Fredsgaard	275, der udbetales med 150 Kr. til Hypotekbanken og 125 Kr. til Statslaanefonden
4) 1te "	0,67	Oskar Persson Zaar	80
5) 22,10a,15a Borup By	5,158	Jens Christian Jensen	450
6) 8a,17 "	2,907	Mets Jensen	350
7) 11d "	6,04	Thelene Knudsen	480
8) 30a, 30b, 30c "	0,626	Hans Chr. Christensen Gatten og Aage Gatten	50
9) 6c "	4,856	Albert Andersen	600
10) 6a "	8,64	Jacob Hansen	700

Lundby Sogn

<u>Matr.Nr.</u>	<u>Areal</u> ha	<u>Ejer</u>	<u>Erstatning</u> Kr.
1) 4a Frejstrup By	15,012	Anders Andersen	1.600
2) 6 "	6,123	Hans Peter Jensen	700
3) 5d "	6,36	Jensine Kirstine Nielsen	600
4) 2 "	36,209	Jens Christensen Viderup	3.900
5) 3a "	19,634	Hans Hald Marcussen	1.500
6) 11a "	5,283	S. Chr. Andersen Vinther	200
7) 7a "	8,662	J. P. Jensen Fredsgaard	700
8) 1d "	35,615	Niels Jensen Vammen	2.800
9) 1c " og 9d Lundby By	3,291	Laurits Larsen	250
10) 3c Frejstrup By	1,13	J. Svanholm	80
11) 4d, 12b, 9 "	14,599	Charles Christian Nielsen	1.180, der udbetales til Husmandskreditforeningen
12) 13 " og 1 Hylkegaard	26,17	Katrine Jespersen	2.200, der udbetales med 200 Kr. til Ejeren og 2.000 Kr. til Kreditforeningen i Viborg
13) 2 "	6,172	Søren Grøn	500
14) 2a Fredsgaard	1,04	Chr. M. Christensen	65
15) 2b "	6,45	Christian Adolf Jensen	500
16) 2c "	6,242	Kamilla Lund	500
17) 3 Fredsgaard	24,908	Ane Katrine Fredsgaard	2.000
18) 5a Lundby By	20,694	Anders Nielsen Nør	100
19) 16 "	5,975	Jensine Beltoft	400
20) 4a "	21,428	A.S.Christensen Veggerby	1.200, der udbetales til Kreditforeningen i Viborg
21) 3a "	28,155	Serine Pedersen m.fl.	1.600
22) 7a "	14,267	Chr. Pedersen Beltoft	850
23) 18 "	10,68	Jens Pedersen Beltoft	720
24) 10 "	6,67	Marius Christensen	450
25) 8c, 9b "	6,286	Markus Markussen	450
26) 2a "	23,196	Chresten Jacobsen	1.800, der udbetales med 800 Kr. til Ejeren og 1000 Kr. til Kreditforeningen i Viborg

-1-

<u>Mtr.Nr.</u>	<u>Areal</u> ha	<u>Ejer</u>	<u>Erstatning</u> Kr.
27) 6h Lundby By	7,103	Christien Pedersen	570
28) 9a,11,12,13b "	4,16	Peder Ditlev Andersen	300
29) 17	" 3,543	Jens Chr. Frederiksen	260

Det bemærkes, at det for Overfredningsnævnet er oplyst, at den udfor Nr. 18 anførte Erstatning ved en Skrivefejl er opført med 100 Kr. i Stedet for 1000 Kr.

Oudrup Sogn

1) 6k Oudrup By	6,64	Anders Larsen	500
2) 55a "	6,047	Jens Peter Jensen	300
3) 23a "	1,123	Niels Jensen	65
4) 55b,25g "	3,18	Inger Katrine Madsen	250
5) 12a " og 15c,16a,19a,17a,18a, 27b Oudrup Ø. Hede	4,418	Andreas Nielsen	200
6) 20a,21a Oudrup By	7,15	Jens Peter Christensen	280
7) 13b "	1	Lars P.Larsen	60
8) 22a "	1,005	do.	60
9) 50a Oudrup By	1,74	Niels Peter Nielsen	70
10) 19a "	1,17	Jens Chr. Andersen (Torrestrup)	65
11) 47a "	0,7	Anders Jensen Larsen	80
12) 46b "	5,76	Agner Andersen	470
13) 46a "	8,824	Peder Chr. Frandsen	700
14) 47b "	4,58	Ole Christensen	370
15) 47c "	4,407	Lars Larsen	350
16) 61,47d "	4,551	Otto Chr. Olesen Flye	350
17) 17a,15a,18a "	3,446	Otto Chr.Madsen	200, der udbetales til Husmandskredit- foreningen
18) 9c "	1,18	do.	70
19) 49a "	1,161	Jens Gregers Jensen	65
20) 36a "	1,654	Peder Pedersen Beltoft	65
21) 40a "	8,854	Anna Nørgaard	500
22) 37a " og 30 Oudrup Ø.Hede	3,98	Christian Justesen	160
23) 37b Oudrup By	1,613	Peder Chr. Christensen	65

<u>Matr.Nr.</u>	<u>Areal</u> ha	<u>Ejer</u>	<u>Erstatning</u> Kr.
24) 38a Oudrup By og 29 Oudrup Ø.Hede	3,986	Lars Chr. Iarsen	160
25) 39a Oudrup By og 27 Oudrup Ø.Hede	4,266	Niels Jensen Christensen	170
26) 58a Oudrup By	3,77	Chresten Overgaard Peter- sen	160
27) 25a "	3,344	Alfred Johannes Nielsen	130
28) 5b "	1,232	Chr. Kollerup Madsen	75
29) 10a " og 5d,6d Oudrup Ø.Hede	7,2	Martin Madsen	310
30) 2a Oudrup By	16,096	Kristine Olsen	820,der ud- betales til Erhvervenes Laanefond
31) 3c "	8,784	Anton Chr. Jørgensen	480
32) 25c "	8,036	Johan Chr. Jensen	380
33) 2c "	3,905	I/S Oudrup Andels Plan- tage	320
34) 5a Oudrup Ø.Hede	0,954	Almer Jensen	40
35) 1a Brodshave	22,124	Jacob Magnus Broe	1.400
36) 5g "	1,12	Lars Bisgaard Jespersen	90
37) 5d "	1,414	Carl Chr. Christensen	110
38) 5a "	4,183	Ejner Søndergaard	330
39) 4d "	3,487	Chr. Thomsen Holst	140
40) 4c "	3,644	Richard Rolighed Christensen	150
41) 4b "	3,515	Johanne Nøhr.	140
42) 2 "	18,932	Otto Brams	900,der udbe- tales med 400 Kr. til Eje- ren og 500 Kr. til Hus- mandskredit- foreningen
43) 3 "	5,775	Poul Chr. Christensen	380,der udbe- tales med 180 Kr. til Ejeren og 200 Kr. til Hus- mandskredit- foreningen
44) 4a "	10,217	Jacob Jensen Tværgaard	350
45) 5b "	7,232	Niels Peter Højgaard	550

<u>Matr.Nr.</u>	<u>Areal</u> tha	<u>Ejer</u>	<u>Erstatning</u> Kr.
46) 6a Brodshøve	5,932	Jens Peter Madsen	480, der udbetales med 200 Kr. til Ejeren og 280 Kr. til Husmandskreditforeningen
47) 6b "	2,789	Niels Bruuns Enke	220
48) 6c "	3,239	Jørgen Rask Christensen og Anton Carl Larsen	250
49) 6e "	3,987	Carl Jacobsen	500, der udbetales til Husmandskreditforeningen
50) 9b Oudrup Ø.Hede	4,374	Anders Chr. Jensen	620, der udbetales med 220 Kr. til Ejeren og 400 Kr. til Husmandskreditforeningen
51) 6b, 7b, 10a, 11a, 12a 13b, 14a, 15a Oudrup Ø. Hede	7,889	Anders Peter Olesen	320
52) 31a, 28a Oudrup Ø.Hede	3,782	Christian Pedersen	150
53) 27c, 28b, 31b "	2,976	N. Chr. Nøhr Knudsen	120
54) 5c "	6,118	Søren Brun	300
55) 1a Lolholmgaard og 9a Oudrup Ø.Hede	26.808	Anton Chr. Nielsen	1.240
56) 7a "	6,083	Lars Peter Olesen	390
57) 6a "	6,028	Mariane M. Jørgensen	390
58) 10b "	3,574	Søren Chr. Rokkedal	230
59) 11b "	3,433	Otto Carlisen	220
60) 18b "	3,513	Mourits Peter Mouritsen	230
61) 14b "	3,393	Niels Sørensen Mortensen	230
62) 17b "	3,268	Chr. Peter Johansen	210
63) 8 "	0,943	Julius Frederik Olsen	40
64) 15d "	3,396	L.P.G. Klømmensen og Laura S. Klømmensen	220
65) 2 "	0,988	ingen Ejer	40
3 "	0,911	" "	40
4 "	0,864	" "	40
32 "	1,591	" "	65

Da ingen Ejer til de 4 sidste Ejendomme findes i Tingbogen, vil Erstatningerne først være at udbetale, naar behørig Adkomst er dokumenteret for Nævnet

Fredningen gaar ud paa følgende:

De fredede Omraader skal henligge i den Naturlilstand, hvori de nu forefindes.

Arealerne maa ikke bebygges, beplantes drænes, grøftes eller opdyrkes og nye Hegn ikke opsættes, der maa ikke graves Grus, Sand eller Sten, rejses Master til Telefon eller elektriske Ledninger, Reklameskilte, Boder eller andet, der kan virke forstyrrende for Udsynet eller skæmmende for det landskabelige Billede.

De paa Arealerne værende naturlige Krat maa ikke afhugges eller beskæres, Planterikke optages og Lyngbevoksningen ikke afbrændes.

Plantningen paa Matr.Nr. 9b Oudrup Ø. Hede - Løbe Nr. 50 - vil dog være et fjerne ved Ejerens Foranstaltning.

Lyngslaaning til Ejendommens eget Forbrug maa ikke finde Sted.

Offentligheden skal have fri Adgang til de fredede Omraader, dog at Nævnet efter Indstilling fra Naturfredningsraadet kan begrænse eller forbyde Adgangen til og Færdsel paa Dele af de fredede Arealer, og at kørende Færdsel, derunder ogsaa med Motorvogn, maa ske:

1. Fra Borup Høje mod Vest ad den gamle Aalborgvej gennem hele det fredede Areal.
2. Fra Frejstrup til Brusaa Møllegaard og videre til den gamle Aalborg Landevej.

Anlæg af Veje og Stier udover de nu bestaaende maa ikke finde Sted.

Videnskabelige Undersøgelser, der sker med Naturfredningsraadets Godkendelse, skal uhindret finde Sted.

Indretning af Parkeringspladser, Lejrpladser o.lign. kan kun ske efter forudgaaende Godkendelse af Fredningsnævnet.

Tobaksrøgning, Antændelse af Baal eller anden Omgang med saaben Ild er forbudt.

Kendelsen er indanket for Overfredningsnævnet af følgende:

Ajstrup Sogn

1) Chresten Christensen

6) Søren Jensen Dahl

9) Husmandskreditforeningen som Pantøver i Chr. Larsen
Roeds Ejendom , Matr. Nr. 54 og 56 St. Ajstrup

12) Laurits Pedersen

Gundersted Sogn

- 1) Holger Østergaard
- 2) J. Svanholm
- 3) Chr. B. P. Fredsgaard

Lundby Sogn

- 1) Anders Andersen
- 4) Jens Christensen Viderup
- 5) Hans Hald Markussen
- 7) Johan P.J. Fredsgaard
- 8) Niels Jensen Vammen
- 11) Charles Chr. Nielsen
- 12) Katrine Jespersen
- 13) Søren Grøn
- 14) Christen M. Christensen
- 17) Ane K. Fredsgaard
- 18) Anders N. Nøhr.
- 20) Anders S. C. Veggerby
- 21) Sørine Pedersen m.fl.
- 22) Chr. Pedersen Beltoft
- 23) Jens Pedersen Beltoft
- 25) Markus Markussen
- 26) Chresten Jacobsen
- 29) Jens Chr. Frederiksen

Oudrup Sogn

- 1) Anders Larsen
- 2) Jens P. Jensen
- 6) Jens P. Christensen (Husmandskreditforeningen)
- 11) Anders J. Larsen
- 24) Iars C. Larsen
- 25) Niels J. Christensen
- 45) Niels P. Højgaard
- 50) Anders C. Jensen
- 51) Anders P. Olesen

- 52) Chr. Pedersen
- 53) Niels Chr. Nøhr Knudsen
- 54) Søren Brun
- 55) Anton Chr. Nielsen
- 57) Mariane M. Jørgensen
- 58) Søren Chr. Rokkedal
- 59) Otto Carlsen
- 60) Mourits P. Mouritsen
- 61) Niels S. Mortensen
- 62) Chr. P. Johansen
- 64) Laurits P. G. Klemmensen m.fl.

Sagen er derhos indanket for Overfredningsnævnet af nedenstaaende, hvis Ejendomme under Sagens Behandling for Nævnet er udgaaet af Fredningssagen, og som overfor Fredningsnævnet har fremsat Erstatningskrav i Anledning af Ulemper som Følge af, at de i et vist Tidsrum har maattet taale en Indskrænkning i deres Raedighed over vedkommende Ejendomme:

Ejeren af Matr. Nr. 11a Borup By, Johannes Pedersen Belftoft, hvis Krav om Erstatning er afvist af Fredningsnævnet,

Ejeren af Matr.Nr. 29h, 29i, 29k Borup By, Chr. Marinus Jacobsen, der i Anledning af forskellige Ulemper af Fredningsnævnet er tilkendt en Erstatning paa 1000 Kr., men er utilfreds med dette Beløb,

Ejeren af Matr.Nr. 1a Belftoftegaard, Johannes Pedersen, hvis Erstatningskrav er afvist af Fredningsnævnet, og

Ejeren af Matr.Nr. 1c Belftoftegaarde, Anders Nøhr Pedersen, hvem Nævnet har tilkendt en Erstatning paa 100 Kr.

Overfredningsnævnet har den 16. - 18. August 1939 besigtiget de fredede Arealer og har herunder forhandlet med de ankende Ejere.

Det vedtoges herunder at foretage følgende Ændringer i Fredningen:

- 1) Tørvegravning tillades paa Ejendommen Matr.Nr. 1i Gunderstedgaard, tilhørende J. Svanholm (Nr. 2 Gundersted Sogn).
- 2) Af Ejendommen Matr.Nr. 2 Hylkegaard, Ejer Søren Grøn, udgaar af

Fredningen et nærmere paavist Areal mellem nogle Høje samt et mindre dyrket Areal (Nr. 13 Lundby Sogn).

- 3) Ejendommen Matr. Nr. 1a Lolholmgaard, Ejer Anton Chr. Nielsen, udgaar af Fredningen (Nr. 55 Oudrup Sogn).
- 4) En paa Ejendommen Matr. Nr. 46a Oudrup By, Ejer Peder Christian Frandsen, iværksat Grusgravning maa fortsættes. Der skal dog af Fredningsnævnet sættes en Grænse i Marken for Udvidelse af Grusgraven (Nr. 13 Oudrup Sogn.)

Efter Paastand fra Husmandskreditforeningen vedtog man derhos at tillægge Foreningen den Ejeren af Matr. Nr. 54 og 56 St. Ajustrup By, Chr. Larsen Roed (Nr. 9) og den Ejeren af Matr. Nr. 20a og 21a Oudrup By, Jens Peter Christensen (Nr. 6) tillagte Erstatning.

Da man iøvrigt ikke opnaede nogen mindelig Overenskomst med de ankende Grundejere vedrørende Erstatningsspørgsmaalet, har man i Medfør af Naturfredningslovens § 20 forelagt dette Spørgsmaal for Taksationskommissionen vedrørende Naturfredning til Afgørelse paa det i Fredningskendelsen angivne Grundlag med de af det foranstaaende følgende Ændringer.

Taksationskommissionen her ved Taksationsforretninger afholdt den 18., 19. og 20. Juni 1940 fastsat følgende Erstatninger:

Ajustrup Sogn

- 1) Chresten Christensen: 3.000, der udbetales med 500 Kr. til Ejeren og med 2.500 Kr. til Kreditforeningen i Viborg
- 6) Søren Jensen Dahl: 500
- 9) Chr. Larsen Roed: 350, der udbetales til Husmandskreditforeningen
- 12) nu Marinus Madsen: 400

Gundersted Sogn

- 1) nu Laurids C. Larsen: 1.100, der udbetales med 370 Kr. til Ejeren, 400 Kr. til Hypotekbanken og 330 Kr. til Statslaanefonden

- Kr.
2) J. Svanholm : 2.500, der udbetales til Husmandskreditforeningen
3) Chr. B. P. Fredsgaard: 225, der udbetales med 125 Kr. til Hypotekbanken og 100 Kr. til Statslaanefonden.

Lundby Sogn

- 1) Anders Andersen: 1.200
4) Jens Christensen Viderup: 2.800
5) Hans Hald Markussen: 1.400
7) Johan P.J. Fredsgaard: 600
8) N. Jensen Vammen: 2.500
11) Charles Chr. Nielsen: 1.000, der udbetales til Husmandskreditforeningen
12) Katrine Jespersen: 2.100, der udbetales med 100 Kr. til Ejeren og 2.000 Kr. til Kreditforeningen i Viborg
13) Søren Grøn: 600
14) Christen M. Christensen: 125
17) Ane K. Fredsgaard: 1.800
18) Anders N. Nøhr: 1.100
20) Anders S. C. Veggerby 1.400, der udbetales til Kreditforeningen i Viborg
21) Sørine Pedersen m.fl: 2.000
22) Chr. Pedersen Beltoft: 1.050
23) Jens Pedersen Beltoft: 800
25) Markus Markussen: 470, der udbetales til Landbosparekassen i Aalborg
26) Chresten Jacobsen: 1.740, der udbetales med 740 Kr. til Ejeren og 1.000 Kr. til Kreditforeningen i Viborg
29) Jens Chr. Frederiksen: 200

Oudrup Sogn

- 1) nu Anders Jensen Larsen: 665
2) Jens P. Christensen: 360

6) Jens P. Christensen:	430,	der udbetales til Husmandskreditforeningen
11) Anders J. Larsen:	80	
24) Lars C. Larsen:	240	
25) Niels J. Christensen:	250	
45) Niels A. Højgaard:	500	
50) Anders C. Jensen:	760,	der udbetales med 300 Kr. til Ejeren og 460 Kr. til Husmandskreditforeningen
51) Anders P. Olesen:	470	
52) Chr. Pedersen:	220	
53) nu Beck Engeman:	180	
54) Søren Brun:	370	
55) Anton Chr. Nielsen:	385	
57) nu Peter Overgaard:	360	
58) Søren Chr. Rokkedal:	215	
59) Otto Carlsen:	210	
60) Mouritz P. Mouritsen:	210	
61) Niels S. Mortensen:	205	
62) Chr. P. Johansen:	200	
64) Lauritz P. G. Klemmensen		
	m.fl. 205	

I Erstatning for Ulemper som Følge af, at de i et vist Tidsrum har maattet taale en Indskrænkning i deres Raadighed over vedkommende Ejendomme, tillægges der Ejeren af Matr.Nr. 29h, 29i, 29k Borup By, Chr. Marinus Jacobsen 1.500 Kr. og Ejeren af Matr.Nr. 1c Beltoftegaard, Anders Nørh Pedersen 600 Kr. Da der ikke for Taksationskommissionen er fremkommet Dokumentation af, at Ejeren af Matr.Nr. 11e Borup By, Johannes Beltoft og den tidligere Ejer af Matr.Nr. 1a Beltoftegaard, Johannes Pedersen havde lidt noget Tab ved den midlertidige Fredning af Arealer af de nævnte Ejendomme, har Kommissionen ikke tillagt de pågældende nogen Erstatning.

Det er ved Erstatningsansættelserne af Kommissionen forudsat, at Dele af Matrikulanumre, som servitutbelegges, matrikuleres særskilt.

Da Overfredningsnævnet i det væsentlige kan tiltræde det i Fredningsnævnets Kendelse anførte, vil denne være at stadfæste med de af det foranstaaende følgende Ændringer.

T h i b e s t e m m e s:

Den af Fredningsnævnet for Aalborg Amtsrædsreds den 19. Februar 1938 afsagte Kendelse vedrørende Fredning af nogle Hedearealer i Ajstrup, Gundersted, Lundby og Oudrup Sogne i Aalborg Amt stadfæstes med de af det foranstaaende følgende Ændringer.

P.O.V.

Frederik V.Petersen.

FREDNINGSNÆVNET>

19/2-1938

U D S K R I F T

af

Kendelse afsagt 19. Februar 1938 af Fredningsnævnet for Aalborg Amt

i

Sag Nr. 21/1934 angaaende Fredning af Hedearealer i St. Ajstrup m. fl. Sogne, Slet Herred.

Ved Skrivelse af 9/11 1933 har Hovedbestyrelsen for Danmarks Naturfredningsforening til Nævnet fremsendt Begæring om Fredning af Hedearealer i det nordvestlige Himmerland omfattende Arealer i Ajstrup, Gundersted, Lundby, Oudrup, og Vindblæs Sogne, nemlig et mindre vestligt og et større østligt, hvilke Arealer er afgrænsede paa det under Sagen som Bilag H. fremlagte Kort.

Til Begyndelse af sin Paastand har Danmarks Naturfredningsforening anført at det østlige Afsnit - en henved 8 km. lang og indtil 2 km. bred Zone af uafbrudt Hede - gennemgaaende er ufrugtbar, uopdyrket Hede, hvor Overfladen for en stor Del er dannet af Flyvesand, der bidrager til stærkt afvekslende Terrainformer.

Det vestlige Afsnit har særlig Interesse derved, at det indeholder fredede Oldtidsagre og adskillige Gravhøje.

Saa vel rent landskabelige som videnskabelige Interesser taler i høj Grad for Bevarelsen af de paagældende Hedestrækninger, der vil kunne afgive Materiale til værdifulde ^{geologiske/} botaniske, zoologiske, arkæologiske og kulturgeografiske Undersøgelser, navnlig da store sammenhængende Hedestrækninger her, i Landet nu er sjældne.

Ved Nævnets Foranstaltning er det paagældende Areal opmaalt, og den begærede Fredning omfatter herefter: 28 Ejendomme i Ajstrup Sogn med samlet Areal 193,258 ha., hvoraf 3,946 ha. er opdyrket. 18 Ejendomme i Gundersted Sogn med samlet Areal 262,078 ha., hvoraf 72,267 ha. er opdyrket, 34 Ejendomme i Lundby Sogn med samlet Areal 533,745 ha., hvoraf 30,344 ha. er opdyrket. 5 Ejendomme i Vindblæs Sogn med samlet Areal 29,108 ha., hvoraf er opdyrket 12,445 ha., og 70 Ejendomme i Oudrup med samlet Areal 361,281 ha., hvoraf er opdyrket 13,272 ha. Størrelsen af det samlede Areal bliver herefter 1379,47 ha., hvoraf 132,274 ha. er opdyrket.

Nævnet har besigtiget Arealerne og afholdt Møder med Lodsejerne og Panthaverne. Samtlige Lodsejere paa nær een har krævet Erstatning i Anledning af Fredningen, og en stor Del af Lodsejerne har været imod, at Fredningen gennemføres, dels af Hensyn til de opdyrkede Arealer, dels fordi en Del af det uopdyrkede Areal var paatænkt opdyrket eller beplantet.

Nævnet har forelagt Sagen for Naturfredningsraadet til Erklæring og har ved Sagens Indsendelse til Raadet anmodet dette om, eventuelt efter Samraad med Hovedbestyrelsen for Danmarks Naturfredningsforening, at fremkomme med en Udtalelse om; til hvilket Mindsteomraade,

Fredningen kunde indskrænkes, hvis den overhovedet skulde blive af naturvidenskabelig eller landskabelig Betydning, navnlig under Hensyn til at Fredningen i det begærede Omfang maatte antages at medføre saa store Omkostninger, at det maatte betvivles, at Fredningen kunde gennemføres, og til at Nævnet saa vidt muligt vilde undgaa at inddrage allerede opdyrkede Arealer under Fredningen.

Naturfredningsraadet har derefter i Erklæring af 25/5 1936 bl.a. udtalt:

..... Det er Raadets Opfattelse, at de foreslaaede Fredninger er af meget stor videnskabelig og landskabelig Betydning. I videnskabelig Henseende bør det understreges, at de her foreslaaede Hedefredninger i væsentlig Grad afviger fra de andre større Hedefredninger, der er gennemført her i Landet.

Begrebet Hede er i videnskabelig Henseende meget uensartet, omend man i landskabelig Henseende finder stor Lighed mellem de lyngklædte Héder. Under Indflydelse af den oprindelige Mineralbunds Karakter, den Tid der er forløbet siden Vegetationens Indvandring, Klimatiske Forhold o.s.v. er der stor Forskel paa Hedernes nuværende Jordbundstilstand og Vegetation.

Med Hensyn til alle de nævnte Faktorer afviger de heromhandlede Vindblæs og Oudrup Heder m.v. nu væsentligt fra de tidligere fredede større Hedeomraader. Allerede hvad det angaar den grundliggende Faktor, Terrainets Udformning, kan det fremhæves, at de himmerlandske Heder ligger i unnglacialt Omraade, dannet som Bakkeland under Afsmeltningen af den sidste Is. Borris Hede, Randbøl Hede, Harrild Hede og Hjerl Hede ligger ganske overvejende paa Hedeflader af forskellig Alder, delvis paa Bakkeland af ældre Oprindelse end Bakkerne i Himmerland.

I landskabelig Henseende er Arealerne ogsaa særdeles værdifulde og afvekslende. Vindblæs Hede med sit stærkt kuperede Terrain, sine karakterfulde Flyvesandsdannelser og Gravhøje og andre Oldtidsminder, repræsenterer paa et forholdsvis ringe Omraade en overordentlig stor landskabelig Værdi.

Fra P. 62 i Sv. Hjørnet af Oudrup Hede haves en efterhaanden enestaaende Udsigt over et meget vidtstrakt Hedeareal. Det samme gælder Udsigten fra Sønderhøje og fra Fredningens NØ Hjørne ved Pk. 188 i Ajstrup Sogn samt fra Borup Høje i Gundersted Sogn.

Efterhaanden som Opdyrkningen af Heden er skredet frem, er det faa Steder i Landet, at det endnu er muligt at bevare Indstrykket af den vidtstrakte Hede.

Af stor landskabelig Værdi er ogsaa hele Partiet omkring Brusaa med de karakterfulde Slugter og Bakkerne kranset af Oldtidshøje.

Af ganske enestaaende Værdi er Kyø Dale, der i landskabelig Skønhed maaske endog overgaar Rebild Bakker.

Endelig skal i landskabelig Henseende peges paa Partiet omkring Hestenshøj. Fra denne vil man med den foreslaaede Afgrænsning have et vidt Udsyn over Heden, og selve Dalpartiet omkring Hestenshøj er meget smukt. Hestenshøj ligger umiddelbart ud til offentlig Landevej, og det vil derfor - jfr. nedenfor - være naturligt, at medtage dette Dalparti,

idet Offentligheden herfra vil have let Adgang til det fredede Hede-
omraade.

For Offentlighedens Udnyttelse af de landskabelige Værdier er det
ogsaa af Betydning at understrege den lette Adgang til Udsyn over
Terrainet - jfr. herved ovenfor - samt ikke mindst at pege paa Mulig-
heden af at rekonstruere den gamle Aalborg Landevej, der fra Borup
Høje mod Vest gaar i omtrent ret Linie Syd om Sønder Høje tværs over
Brusaadalen og videre gennem Oudrup Hede.

Det er meddelt Raadet, at Nationalmuseet er villig til at restaurere
den gamle Stenkiste, saa der kan tilvejebringes en Broforbindelse over
Brusaa, og ved nødtørftig Reparation af Vejen vil det være muligt at
tilvejebringe en Færdselsvej, der paa ca. 5 km. fører gennem pragtfulde
Hedepartier.

Saa vel videnskabelige som landskabelige Hensyn taler derfor i sjæl-
den Grad for at gennemføre den foreslaaede Fredning.

Raadet skal herefter i store Træk gennemgaa de enkelte Led i
Fredningen og de af Raadet foreslaaede Afgrænsninger:

Vindblæs Hede i Oudrup Sogn

Det stærkt kuperede Terrain bestaar overvejende af Diluvialsand
eller Grus, men dette overlejres saa at sige overalt af Flyvesand i
Form af et Dække eller regulære Klitter. Til dels - særligt Omraadets cen-
trale Del - er Klitterne af antagelig Højde, og de udgør sammen med de
overgrusede Strækninger og de sumpede Lavninger et meget afvekslende
Terrain. I videnskabelig Henseende maa dette Terrain betegnes som
meget værdifuldt. Det kan tilføjes, at det centrale Omraade med Klitter
(tilgroede) og vandfyldte Lavninger afgiver Tilholdssted for 7 Par Grav-
ænder, ynglende.

Om den foreslaaede Afgrænsning af det fredede Omraade er iøvrigt
at sige: Mod NV skal Omraadet afgrænses mod et tidligere fredet Omraade
med Oldtidssager i Vindblæs Sogn, saaledes at dette kommer til at indgaa
i den landskabelige Helhed.

Mod V.Sv: Vejen fra P. 50 mod SØ - Vejen langs Engens Østside -
en Linie gennem P. 69 indtil Banen. Den sidste Grænse foreslaas især
for at faa de utroligt dybe Hulveje ved P. 69 - stærkt kratbevoksede -
med i Fredningen. Mod S. langs Baneliniens Brandballe - Nord om Vogter-
huset. Mod SØ Plantagen. Mod NØ fra et Punkt i Plantagekanten SV for
Skovgaard, op over Bakken til den mellemste af de tre Høje ved P. 151.
Denne Høj bør absolut være at Støttepunkt, saaledes at den kommer til at
ligge en Snæs Meter indenfor Grænsen, uanset at der for nylig er plø-
jet en smal Strimmel op Syd for denne Høj. Højen ligger iøvrigt i Randen
af et stærkt uroligt Flyvesandsparti.

Videre fra denne Høj i Zig Zag gennem P. 99 til Sognevejen Syd for
de to Huse i Lavningen.

Mod Nord fra sidstnævnte Punkt paa Sognevejen mod Vest til Sogne-
grænsen tæt Nord om P. 81.

Subsidiært kan der foreslaas følgende Begrænsninger:

A. En Trekant SØ for P. 151 udgaar.

B. Et Areal fra P. 99 mod Vest til Sognevejen som antydet med Stipling. Denne Begrænsning vil navnlig forringe den landskabelige Værdi af Fredningen set fra Sognevejen.

Paa det saaledes afgrænsede Omraade findes en meget lille dyrket Ager ved P. 85, den bør om muligt nedlægges. De med rødt afmærkede Læplantninger bør absolut fjernes: Langs Sognegrænsen i NV, et ubetydeligt Stykke - midt paa Nordgrænsen, nyplantet, - fra den omhandlede Ager mod Nord - længst mod Ø.P. 151 - P. 108.

Oudrup Hede, Oudrup Sogn.

Omraadet falder i 2 Led: 1) et højtliggende Terrain mod Syd, Maximum 125 Fod, stærkt kuperet i sig selv og yderligere foruroiligt af noget Flyvesand. Det bestaar af Diluvialsand og -Grus, 2) et lavtliggende Terrain Nord herfor gennemgaaende omkring 50 Fod; Jordbunden her viser sig pletvis at bestaa af Diluvialsand, undtagelsesvis med Ler, muligt ogsaa Hedesand, men alt skjules saa at sige absolut af Flyvesandsklitter. Omraadet som Helhed fremtræder derfor som et i naturvidenskabelig Henseende meget værdifuldt Omraade i bestandigt vekslende mellem højere eller lavere liggende kuperet Bakkeland, Flyvesandsklitter og sumpede Kar. Grænserne for det her fredede foreslaas trukket saaledes:

Mod Nord fra Nordspidsen ved Lolholm langs Markvejen mod V.Sv indtil 200 m. Vest for den lille Plantage ved P. 32. Mod Vest: fra Punktet 200 m. V. for Plantagen ved P. 32 omtrent ret S. til V. for de to Høje ved P. 62 indtil Linien rammer Brandbæltet om den nye Plantning. Herfra et kortere Stykke langs dette Brandbælte mod S.Ø. Mod S.: fra sidstnævnte Punkt en Linie i Flugt med Nordgrænsen af Plantagen ved P. 106 udenom denne Plantage og videre langs Rønhøjs Plantages Nordgrænse indtil Brusaa Mod Vest N. paa et Stykke langs Brusaa og videre den angivne Grænse mellem dyrket og uopdyrket Land.

Ved denne Afgrænsning opnaar man at udskyde et Lyngomraade nordvestligst i Oudrup Hede; men dette Omraade er allerede stærkt splittet af smaa Plantninger og Agre om de derliggende Huse, saa Arealet er lidet værdifuldt som Fredningsobjekt. Til Gengæld er Arealet med de to Høje ved P. 62 indlemmet i det, der foreslaas fredet. Om dette Areal, der tilhører det Danske Hedeselskab, henvises til Bilag D. i Sagen. Baae af Hensyn til dette Areals Karakter og Udsigten fra saavel de to Høje, som fra Hjørnet ved P. 81, bør det indgaa i Fredningen.

Lige indenfor Fredningens Nordhjørne samt SV for P. 32 findes et Par smaa Agre. De kan uden Skade opretholdes som Agre, men maa selvsagt ikke tilplantes. Derimod maa den lange smalle Plantning fra P. 125 mod NNV ubetinget væk.

Lundby Sogn med tilstødende Omraader af Gundersted Sogn.

Dette Omraade er baae i geologisk og botanisk Henseende langt mere afvekslende end Omraaderne i Oudrup Sogn, og det bliver derfor ogsaa overordentligt værdifuldt i videnskabelig Henseende. Terrainet veksler mellem ret jævne Bakker eller jævntskraanende Terrain af Diluvialsand-grus og (i mindre Udstrækning) Moranesand (centrale Partier imod ø), lange smalle nu omtrent tørre Smeltevanddale (i N og S), meget stærkt kuperede Bakker og Slufter (udmod Brusaa), Mose og Enge langs Brusaa, samt mindre

Moser og Kær andetsteds og endelig Flyvesandet som Klitter eller jæv-
nere Flader hvorsomhelst. Terrainet domineres af Højdepunktet med de
smukke Sønderhøje 165 Fod.

Om den foreslaaede Afgrænsning og Enkeltheder i Terrainet kan
iøvrigt siges:

Nærmest Frejstrup og Lundby: Principalt foreslaas Grænsen trukket
fra Egekrattet ved P. 111 ret Ø. gennem P. 126 gennem Slugten mod SØ til
et Hul med Fyrreplantning - mod NØ til P. 104 videre i Zig Zag til
P. 83 i Lavningen ved Harbohus - mod N. udenom Hestenshøj indtil Lande-
vejen - 300 m. Ø. paa ad Landevejen - mod S. langs Dalens Østside og
mod SØ til Sognegrænsen N. for P. 93. Dalslugten ved Hestenshøj vil
kunne udgøre en udmærket Adgangsvej til det fredede Omraade fra Lande-
vejen. De N. for den nævnte Linie liggende Arealer skønnes at kunne udgaa
uden videnskabelig eller landskabelig Skade.

Terrainet indenfor den her foreslaaede Linie skæmmes af en Del
isoleret Opdyrkning og især af et Par Plantninger. Plantningerne bør fjer-
nes, hvorimod Agrene uden større Skade kan bibeholdes, blot det forbydes
at tilplante eller bebygge dem bortset fra Bygninger til Landbrugsdrift.

Kan denne Ordning ikke lade sig gennemføre, foreslaas den stiplede
subsidiære Begrænsning: Fra P. 126 mod SSV til Plantagen ved Ravnehøj -
langs denne Plantages Sydgrænse - Klosterhøj - Højen Ø. for Klosterhøj -
Sydspidsen af det opdyrkede - Agerens Østgrænse. Herved udgaar al Ager og
Plantning af dette Parti. Endvidere kan Dalslugten ved Hestenshøj udgaa,
saa Grænsen trækkes langs Vejen gennem P. 116. Ubetinget nødvendigt er
det dog at frede Krattene omkring P. 111, uanset hvorledes de øvrige
Grænser drages.

Et særligt Problem er dette Krat og Banken, hvorpaa det ligger,
med Hensyn til Plantningen paa Bakkens Syd- og Vestside. I landskabelig
Henseende var det ubetinget bedst at afdrive det plantede og forhindre
Selvsaaning paa Skraaningen mod Vest. Kan dette ikke gennemføres, maa
man nøjes med at frede selve Krattet langs den anførte Linie.

Strækningen Brusaa Mølle-Grønlev Mølle:

Grænsen for den absolutte Fredning foreslaas her trukket nedenfor
Foden af de pragtfulde Bakker. Et Par Plantninger skulde helst væk,
ganske særligt den, der for nylig er plantet opad Ege- og Aspekkrattet SØ
for P. 119. De dyrkede Jorder omkring Møllegaard, med Engen, bør om mulig
belægges med Plantningsforbud og Bygningsforbud udover det til Driften
nødvendige.

I landskabelig Henseende maa det fremhæves, at det vilde være en
Fordel, hvis det med NB mærkede Areal S. for den gamle Vej, kunde erhver-
ves og nedlægges som Ager.

Det sydvestligste Hjørne af Lundby Sogn nærmest Grønlev Mølle og
ligeledes det tilstødende Hjørne af Gundersted Sogn ved Fredenshøj kan
udgaa af Fredningen. Det er stærkt splittet ved Opdyrkingen.

Langs Grænsen mod Gundersted Sogn.

En stor Del af Hedearealerne i Gundersted Sogn maa siges at være
saa stærkt angrebet af Opdyrkingen, at Fredningsgrænsen for en Del
kan følge Sognegrænsen omtrent til Kyø Dale. Et Par Undtagelser fore-

slaas dog: 1) En Firkant afmærket NV for Brusgaard. Det er ubetinget nødvendigt, at dette Areal tages med under Fredningen. Sammen med det tilgrænsende Areal af Lundby Sogn, danner det en udelelig Helhed. De afvekslende jævne Plateauer og Bakkeskrænter af Diluvialsand - Smeltvandsdalene med Terasser af Hedesand - Flyvesand - fugtige Dalbunde og Moser, alt med en stærkt vekslende Vegetation, der gør Indtryk af saa at sige aldrig at have været udsat for noget Angreb udover lidt Tørvegravning kan i ^{botanisk/}geologisk Henseende betegnes som noget af det værdifuldeste af Fredningsforslaget.

2. I landskabelig Henseende vil det være overordentligt værdifuldt at inddrage et Areal V. for Borup Høje i Fredningen, idet man fra Terrainet ved Borup Høje har en enestaaende Udsigt over et sammenhængende Hedeareal. Yderligere vil denne Inddragelse være begrundet i, at den gamle Vej fra Borup Høje igennem Heden tænkes at blive en af Hovedvejene igennem det fredede Område, hvorfor dette med en ringe Udgift forøges føleligt i rent landskabelig æstetisk Henseende. Grænsen bør i givet Fald drages fra Sognegrænsen ved P. 129 imod Øst til Borup Høje, herfra mod VNV og NØ langs Agrene til Sognegrænsen igen ved P. 124. Kan det mod Forventning ikke lade sig gøre at inddrage det nævnte Område under Fredningen, bør Grænsen subsidiært trækkes som angivet med Stipling. Sydøst for Sønderhøje ligger en modbydelig Losseplads, der maa væk eller kastes til.

Ajstrup Sogn med tilgrænsende Omraader af Gundersted Sogn.

Det maa anses for meget værdifuldt at frede det store Hedeareal omkring Ajstrup Hedehus. Det udgøres for en stor Del af Flyvesand, der frembringer et meget afvekslende Landskabsbillede. Ikke mindre vigtigt er det at frede de i landskabelig Henseende ret enestaaende Kyø Dale, og Grænserne herfor foreslaas trukket som angivet for at opnaa den i æstetisk Henseende mest forsvarlige Løsning af Spørgsmaalet.

Grænserne for Fredningen foreslaas principalt draget saaledes:

Mod N. fra Sognegrænsen til N. for P. 93 omtrent til de to Høje ved P. 188 - uden om disse til P. 181. paa Grund af Udsigten derfra.

Mod Ø. og S. udenom Kyø Dale som angivet og langs Sognegrænsen til P. 158.

De indenfor Afgrænsningen for Kyø Dale liggende landbrugsmæssige drevne Arealer forudsættes stadig benyttet til Landbrug, saaledes at de kun belægges med Servitut, der forbyder Beplantning og Bebyggelse bortset fra den til Driften nødvendige. Derimod bør den ved Kyø Dale V. for Gaarden liggende Plantage ubetinget fjernes, da den i Løbet af faa Aar vil virke fuldstændig ødelæggende for Udsigten, ligesom den lille Plantage udfor P. 176 bør fjernes.

Subsidiært kan et Areal omkring P. 176 som angivet ved Stipling udgaa. Denne Begrænsning vil dog være beklagelsesvis. Den vil stærkt forringe Udsigten fra P. 188. Den vil stærkt forringe Fredningens Værdi, naar man færdes ad den offentlige Vej. Terrainet omkring denne Vej er meget karakterfuldt med store Slugter"

Den af Naturfredningsraadet foreslaaede største Afgrænsning af de Arealer, der oprindeligt var pa tænkt inddraget under Fredningen, vil herefter omfatte nedennævnte Arealer, hvis Grænser nærmere er angivet paa de Sagen medfølgende Kort, Bilag Fu og Gg. Arealerne omfatter

følgende Matr.Nr. i:

Ajstrup Sogh:

1. (I.1) Matr.Nr. 1g Kyø Hovedgaard, 54,97 ha.
Ejeren Christen Christensen har paastaaet sig tillagt i Erstatning 20.000 Kr.
2. (I.2) Matr.Nr. 1f Kyø Hovedgaard 0.735 ha.
Ejeren Fr. Harding Sonne har under Hensyn til den nu fastsatte Grænse for Fredningen ikke ønsket Erstatning.
3. (I.3) Matr.Nr. 45, 31 d St. Ajstrup By, 4,196 ha.
Ejerne Hugo Dahl, Jensine Pedersen, Kirstine Pedersen og Mathilde Schobius har paastaaet sig tilkendt i Erstatning 100 Kr. pr. Td. Ld.
4. (I.5) Matr.Nr. 46, 33 a St. Ajstrup By, 2,362 ha.
Ejeren Jacob Kr. Christensen har paastaaet sig tilkendt i Erstatning 100 Kr. pr. Td. L.
5. (I.6) Matr.Nr. 50 St. Ajstrup By 1,594 ha.
Ejeren Enke Ane Kirstine Roed har paastaaet sig tilkendt i Erstatning 100 Kr. pr. Td. L.
6. (I.7) Matr.Nr. 1, 32a, 51 St. Ajstrup By, 15.293 ha.
Ejeren Søren Jensen Dahl har paastaaet sig tilkendt i Erstatning 200 Kr. pr. Td. L.
7. (I.8) Matr.Nr. 52 St. Ajstrup By, 3.992 ha.
Ejeren Søren Christiansen har paastaaet sig tilkendt i Erstatning 50 Kr. pr. Td. L., dog hvis Lyngslet forbydes 100 Kr. pr. Td. L.
8. (I.9) Matr.Nr. 53 St. Ajstrup By, 4.041 ha.
Ejeren Jensine Kristine Svanholm har paastaaet sig tilkendt i Erstatning 100 Kr. pr. Td. L.
9. (I.10) Matr.Nr. 54,56 St. Ajstrup By, 7.991 ha., hvoraf 2.071 ha. er opdyrket.
Ejeren Christian Larsen Roed har paastaaet sig tilkendt i Erstatning 200 Kr. pr. Td. L.
10. (I.11) Matr.Nr. 55 St. Ajstrup By, 3.945 ha.
Ejeren Peter Chr. Poulsen har paastaaet sig tilkendt i Erstatning 100 Kr. pr. Td. L., idet Arealet benyttes til Lyngslet.
11. (I.12) Matr.Nr. 57 St. Ajstrup, 4,122 ha.
Ejeren Dommer Larsens Bo har under Sagen nedlagt Erstatningspaastand paa 100 Kr. pr. Td. L.
12. (I.13) Matr.Nr. 5a St. Ajstrup By, 13.969 ha.
Ejeren Laurits Pedersen har paastaaet sig tilkendt i Erstatning 4000 Kr.
13. (I.14) Matr.Nr. 4h St. Ajstrup By, 2,071 ha.
Ejeren Carl Chr. Christoffersen har paastaaet sig tilkendt i Erstatning 100 Kr. pr. Td. L.
14. (I.15) Matr.Nr. 3b, 4a, 4f St. Ajstrup By 5,892 ha.
Ejeren Anæus Nielsen Staun har paastaaet sig tilkendt i Erstatning 200 Kr. pr. Td. L. samt yderligere 1000 Kr., hvis en Plantning skal fjernes.
15. (I.16) Matr.Nr. 3c, 4g, 4 i St. Ajstrup By, 6,224 ha.
Ejeren St. Ajstrup Kommune har paastaaet sig tilkendt i Erstatning 100 Kr. pr. Td. L. og 550 Kr. i Erstatning for en Plantning, hvis denne

skal fjernes.

16. (I.17) Matr.Nr. 3 a St. Ajstrup By, 8,881 ha.
Ejeren Søren Nielsen har påstaaet sig tilkendt i Erstatning 150 Kr. pr. Td. I.
17. (I.18) Matr.Nr. 22 a St. Ajstrup By, 2,915 ha.
Ejeren Niels Søgaard har påstaaet sig tilkendt i Erstatning 150 Kr. pr. Td. L.
18. (I.19) Matr.Nr. 12 a St. Ajstrup By, 1,965 ha.
Ejeren Chresten Præcius har påstaaet sig tilkendt Erstatning uden at dennes Størrelse dog er angivet.
19. (I.20) Matr.Nr. 21 St. Ajstrup By, 4,363 ha.
Ejeren Hans Møller har påstaaet sig tilkendt Erstatning uden dog at angive dennes Størrelse.
20. (I.21) Matr.Nr. 10 b St. Ajstrup By 1,389 ha.
Ejeren Jens Sørensen har påstaaet sig tilkendt i Erstatning 100 Kr. pr. Td. L.
21. (I.22) Matr.Nr. 34 c St. Ajstrup By 1,734 ha.
Ejeren Anton Carl Larsen har påstaaet sig tilkendt i Erstatning 150 Kr. pr. Td. L.
22. (I.23) Matr.Nr. II, 14 St. Ajstrup By 10,805 ha.
Ejeren Marinus Sondrup har påstaaet sig tillagt i Erstatning 200 Kr. pr. Td. L.
23. (I.24) Matr.Nr. 25 St. Ajstrup By 1,7 ha.
Ejeren Chr. Andersen har påstaaet sig tillagt en passende Erstatning.
24. (I.25) Matr.Nr. 8 a, 9 b, 19 a St. Ajstrup By 12,759 ha.
Ejeren Peter Christensen har påstaaet sig tilkendt i Erstatning 200 Kr. pr. Td. L.
25. (I.26) Matr.Nr. 8 b St. Ajstrup By 7,73 ha.
Ejeren Peter Chr. Nielsen har påstaaet sig tilkendt i Erstatning 150 Kr. pr. Td. L. for 5 Tdr. L. og 100 Kr. pr. Td. L. for Resten. Det samlede Areal for Ajstrup Sogn vil herefter blive 185,638 ha., hvoraf 2,071 ha. er opdyrket.

Af den oprindelige Fredningsplan vil herefter udgaa Matr.Nr. 47, 6 a, 6 b og 36 a, hvis Ejere ikke har krævet Erstatning, saafremt Fredningen ikke kommer til at omfatte disse Arealer.

Endvidere udgaar Matr.Nr. 9 d, 17 og 26 c, hvis Ejer Jens Borup Hansen har krævet 100 Kr. i Erstatning, fordi han under Fredningssagens Forløb ikke har kunnet opdyrke Heden.

Under Sagen har følgende Panthavere nedlagt Paastand paa, at en Erstatning helt eller delvis indbetales til dem:

- a. Kreditforeningen i Viborg som Panthaver i Matr.Nr. 1g Kyø Hovedgaard
(Nr. 1) 50 St. Ajstrup By (Nr. 5) 5 a smst. (Nr. 12) 36 b m. fl.
(Nr. 14) 12 a smst (Nr. 18) 25 smst. (Nr. 23).
- b. Husmandskreditforeningen i Aalborg som Panthaver i Matr.Nr. 1 f

Kyø Hovedgaard (Nr. 2) Matr.Nr. 33 a m.fl. St. Ajstrup By (Nr. 4) Matr.Nr. 52 smst (Nr. 7) Matr.Nr. 54 m.fl. smst. (Nr. 9) Matr.Nr. 57 smst (Nr.11)
Matr.Nr. 4 h smst (Nr. 13) Matr.Nr. 22 a smst. (Nr. 17), Matr.Nr. 10 b smst (Nr. 20).

- c. Nibe Sparekasse som Panthaver i Matr.Nr. 1 m. fl. St. Ajstrup By (Nr. 6) 55 smst. (Nr. 10) Matr.Nr. 4 h smst (Nr.13) Matr.Nr. 21 smst. (Nr. 19) og Matr.Nr. 11 m.fl. smst. (Nr. 22) 8b smst. (Nr. 25)
- d. Mejlbj Andelskasse som Panthaver i Matr.Nr. 54 m. fl. St. Ajstrup By (Nr. 9)
- e. Aalborg Sparekasse som Panthaver i Matr.Nr. 53 St. Ajstrup By (Nr. 8)
- f. Gaardejer Jens Chr. Nielsen Roed, St. Ajstrup som Panthaver i Matr. Nr. 54 m. fl. St. Ajstrup By (Nr. 9).

Gundersted Sogn.

- 1. (Ai.4) 1b Gunderstedgaard 12,598 ha.
Ejeren Holger Østergaard har i Erstatning krævet 100 Kr. pr. Td. L.
- 2. (Ai 5) Matr.Nr. 1 i Gunderstedgaard 31,02 ha.
Ejeren J. Svanholm har i Erstatning krævet 100 Kr. pr. Td. L. foruden Erstatning for eventuelt Tab ved at miste Retten til at grave Tørv, idet hans aarlige Indtægt ved Tørvesalg har været ca. 500 Kr. .
Saafræmt Fredningen ikke skulde komme til at omfatte hans Ejendom, ønsker han Erstatning, fordi han har været afskaaret fra at faa Grundforbedringslaan.
- 3. (Gi.1) Matr.Nr. 1 aæ Gunderstedgaard 2,3 ha.
Ejeren Christian Bernhardt Pedersen Fredsgaard har i Erstatning krævet 125 Kr. pr. Td. L.
- 4. (Gi.2) Matr.Nr. 1ba Gunderstedgaard 0,67 ha.
Ejeren Oskar Persson Zaar har i Erstatning krævet 125 Kr. pr. Td. L.
- 5. (Ai.9) Matr.Nr. 22, 10a, 15a Borup By 5,158 ha.
Ejeren Jens Christian Jensen har i Erstatning krævet 150 Kr. pr. Td. L.
- 6. (Ai.10) Matr.Nr. 8a, 17 Borup By 2,907 ha.
Ejeren Meta Jensen har i Erstatning krævet 100 Kr. pr. Td. L.
- 7. (Ai. 12) Matr.Nr. 11 d Borup By 6,04 ha.
Ejeren Thaline Knudsen har i Erstatning krævet 125 Kr. pr. Td. L.
- 8. (Ai.13)-(Gi.3) Matr.Nr. 30a, 30b, 30c Borup By 0,626 ha.
Ejerne Hans Chr. Christensen Gatten og Aage Gatten har i Erstatning krævet 100 Kr. pr. Td. L.
- 9. (Gi.4) Matr.Nr. 6c Borup 4,856 ha.
Ejeren Albert Andersen har i Erstatning krævet 100 Kr. pr. Td. L.
- 10. (Ai.18) Matr.Nr. 6a Borup, 8,64 ha.
Ejeren Jacob Hansen har i Erstatning krævet 500 Kr. pr. Td.L., da Arealet er hegnet sammen med Engarealer, hvor Kreaturerne gaar løse. Det samlede Areal for Gundersted Sogn vil herefter blive 74,815 ha.
A? den oprindelige Fredningsplan vil herefter udgaa Matr.Nr. læ, 1bd 1bb, læ Gunderstedgaard, 4a, 13a, 7a, 29g, 29f Borup By, hvis Ejere ikke har krævet Erstatning, saafræmt Fredningen ikke kommer til at

omfatte deres Ejendomme.

Endvidere vil udgaa Matr.Nr. 11a Borup By, hvis Ejer Johannes Beltoft har krævet 2000 Kr. i Erstatning, fordi han har haft solgt Areale til 2 Husmænd, hvilket Salg ikke kunde effektueres af Hensyn til Fredningen.

Endvidere udgaar Matr.Nr. 29h, 29i, 29k Borup By, hvis Ejer Christian Marius Jacobsen har krævet 5000 Kr. i Erstatning for Tidsspilde og Afsavn, fordi han har været afskaaret fra at udnytte Ejendommen fuldt ud, navnlig holde fuld Besætning.

Under Sagen har følgende Panthavere paastaet en Erstatning helt eller delvis indbetalt:

- a. Kongeriget Danmarks Hypotekbank som Panthaver i Matr.Nr. 1 b Gunderstedgaard (Nr. 1) æ smst. (Nr. 3) 1 ba smst. (Nr. 4):
- b. Statslaanefonden som Panthaver i de under a nævnte Ejendomme.
- c. Statskassen som Panthaver i de under a nævnte Ejendomme og tillige Matr.Nr. 6 c Borup By (Nr. 9).
- d. Husmandskreditforeningen i Matr.Nr. 1 i Gunderstedgaard (Nr. 2) og Matr.Nr. 6 c Borup By (Nr. 9)
- e. Kreditforeningen, Viborg, som Panthaver i Matr.Nr. 30 a m. fl. Borup By (Nr. 8) og Matr.Nr. 6 a smst. (Nr. 10).
- f. Aksel Jensen som Indehaver af en langvarig Brugskontrakt paa Matr.Nr. 10 a, 15 a Borup By (Nr. 5).

Lundby Sogn.

1. (Az.1) Matr.Nr. 4 a Frejstrup By 15,012 ha.
Ejeren Anders Andersen har paastaet sig tillagt i Erstatning 125 Kr. pr. Td. L.
2. (Az.2) Matr.Nr. 6 Frejstrup By 6,123 ha.
Ejeren Hans Peter Jensen har paastaet sig tillagt 100-125 Kr. pr. Td. L.
3. (Az.3) Matr.Nr. 5d Frejstrup By 6,36 ha.
Ejeren Jensine Kirstine Nielsen har paastaet sig tillagt i Erstatning 100 Kr. pr. Td: L.
4. (Az.4) Matr.Nr. 2 Frejstrup By 36,209 ha.
Ejeren Jens Christensen Viderup har paastaet sig tillagt i Erstatning 150 Kr. pr. Td: L., dog hvis Hegnet om den vestlige Lod kræves fjernet, kræver han herfor 4000 Kr. under Hensyn til, at Lodden er indhegnet sammen med et Engareal, hvor hans Kreaturer gaar løse. Yderligere kræver han i Erstatning 200 Kr., fordi han ikke har kunnet udnytte en i Engarealets Udkant liggende Grusgrav.
5. (Az.5) Matr.Nr. 3a Frejstrup By 19,634 ha.
Ejeren Hans Hald Marcussen har paastaet sig tilkendt 100-125 Kr. pr. Td.L.
6. (Az.6) Matr.Nr. 11a Frejstrup 5,283 ha.
Ejeren Søren Christian Andersen Vinther har paastaet sig tillagt 100-125 Kr. pr. Td. L.
7. (Az.7) Matr.Nr. 7 a Frejstrup By 8,662 ha.
Ejeren Johan Peter Jensen Fredsgaard har paastaet sig tilkendt 150 Kr. pr. Td. L.

8. (Ho.1) Matr.Nr. 1d Frejstrup By 35,615 ha.
Ejeren Niels Jensen Vammen har paastaet sig tilkendt 200 Kr. pr. Td.L. dog kræver han 15000 Kr. i Erstatning, hvis hele Arealet fredes og Hegnene kræves fjernet.
9. (Az.9) Matr.Nr. 1 c Frejstrup By, 9 d Lundby By 3,291 ha.
Ejeren Laurits Larsen kræver i Erstatning 100-150 Kr. pr. Td.L.
10. (Az.10) Matr.Nr. 3 Frejstrup By, 1,13 ha.
Ejeren J. Svanholm har krævet samme Erstatning som anført under. Nr. 2 Gundersted Sogn.
11. (Az.11) Matr.Nr. 4 d, 12 b, 9 Frejstrup By, 14,599 ha.
Ejeren Karles Christian Nielsen har i Erstatning krævet 500 Kr. pr. Td. L. for 6 Tdr. Land og iøvrigt 125 Kr. pr. Td. L., men hvis Hegn skal fjernes kræver han 7000 Kr.
12. (Az.12) Matr.Nr. 13 Frejstrup By, 1 Hylkegaard 26,17 ha.
Ejeren Katrine Jespersen krever i Erstatning for østre Hede 100-175 Kr. pr. Td. L. og for den øvrige Del 150 Kr. pr. Td. Land samt 400 Kr. i Erstatning for et Egekrat, hvis dette skal fjernes.
13. (Az.13) Matr.Nr. 2 Hylkegaard 6,172 ha.
Husmandskreditforeningen har oplyst, at de har overtaget Ejendommen, tidligere tilhørende Thomas V. Houmann og solgt den paa Købekontrakt til Søren Grøn. Kreditforeningen har krævet Erstatning i Lighed med de øvrige Lodsejere.
14. (Az.16) Matr.Nr. 2a Fredsgaard, 1,64 ha.
Ejeren Christen Martinus Christensen har paastaet sig tilkendt 150 Kr. pr. Td. L.
15. (Az.17) Matr.Nr. 2b Fredsgaard 6,45 ha.
Ejeren Christian Adolf Jensen har paastaet sig tillagt 125 Kr. pr. Td. L.
16. (Az.18) Matr.Nr. 2 c Fredsgaard, 6,242 ha.
Ejeren Kamilla Lund har paastaet sig tilkendt 125 Kr. pr. Td. L.
17. (Az.19) Matr.Nr. 3 Fredsgaard 24,908 ha.
Ejeren Ane Katrine Fredsgaard har paastaet sig tilkendt 100-125 Kr. pr. Td. Land.
18. (Az.20) Matr.Nr. 5a Lundby By 20,694 ha.
Ejeren Anders Nielsen Nøhr har paastaet sig tilkendt 100-125 Kr. pr. Tdr. L.
19. (Az.21) Matr.Nr. 16 Lundby By 5,975 ha.
Ejeren Jensine Beltoft har paastaet sig tilkendt 100-125 Kr. pr. Td. L.
20. (Az.22) Matr.Nr. 4 a Lundby 21,428 ha.
Ejeren Anders Skriver Christensen Veggerby har paastaet sig tillagt 100-125 Kr. pr. Td.L.
21. (Az.23) Matr.Nr. 3a Lundby 28,155 ha.
Ejerne Sørine Pedersen, Niels Juul Jensen, Peter Jensen, Christiane Jensen, Mathilde Larsen, Holger Jensen, Margrethe Jensen, Anna Jensen Elna Jensen og Jens Møller Jensen har paastaet sig tillagt 100-125 Kr. pr. Td. L.
22. (Az.24) Matr.Nr. 7 a Lundby 14,267 ha.
Ejeren Christian Pedersen Beltoft har paastaet sig tillagt 100-150 Kr.

- pr. Td. L.
23. (Az.25) Matr.Nr. 18 Lundby By 10,68 ha.
Ejeren Jens Pedersen Beltoft har paastaet sig tilkendt 100-125 Kr.
pr. Td. L.
24. (Az. 26) Matr.Nr. 10 Lundby By 6,67 ha.
Ejeren Marius Christensen har paastaet sig tilkendt 200 Kr. pr.
Td. L., hvis Lyngslet forbydes.
25. (Az. 27) Matr.Nr. 8 c og 9 b Lundby By 6,286 ha.
Ejeren Markus Markussen har paastaet sig tilkendt 100-150 Kr.
pr. Td. L.
26. (Az. 28) Matr.Nr. 2 a Lundby By 23,196 ha.
Ejeren Chresten Jacobsen har paastaet sig tilkendt 300 Kr. pr.
Td. L. hvis Lyngslet forbydes.
27. (Az.29) Matr.Nr. 6 h Lundby By 7,103 ha.
Ejeren Christian Pedersen har paastaet sig tilkendt 100-125 Kr. pr.
Td.L.
28. (Az. 33) Matr.Nr. 9 a, 11, 12, 13 b Lundby By; 4,16 ha. Ejeren
Peder Ditlev Andersen har paastaet sig tilkendt 100-150 Kr.
pr. Td. L.
29. (Az. 34) Matr.Nr. 17 Lundby 3,543 ha.
Ejeren Jens Christian Frederiksen har paastaet sig tilkendt 100-125
Kr. pr. Td. L.
Det samlede Areal for Lundby Sogn vil herefter være 375,657 ha.
Af den oprindelige Fredningsplan udgaar herefter Matr.Nr. 1 Freds-
← gaard 6 a, 6 g, 6 b Lundby By, hvis Ejere ikke har krævet Erstat-
← ning, hvis Arealerne ikke inddrages under Fredningen. End-
← videre udgaar Matr.Nr. 1a Beltoftegaard, hvis Ejer Johannes Peder-
← sen har krævet 2000 Kr. i Erstatning, fordi han af Hensyn til Fred-
← ningen ikke har kunnet fremme paaetænkt Salg og Udstyknng.
← Endelig har den tidligere Ejer af Matr.Nr. 1a Beltoftegaard, Jens
Pedersen Beltoft forklaret, at han har afstaaet 15 Tdr. Land til
Anders Nøhr Pedersen, der nu kræver 100 Kr. i Erstatning, fordi han
ikke har kunnet opdyrke Arealet, saalenge Fredningssagen verserede.
Arealet skal nu være matrikuleret under Matr.Nr. 1 c.
- Følgende Panthavere har paastaet en Erstatning helt eller delvist
indbetalt.
- a. Kreditforeningen i Viborg som Panthaver i Matr.Nr. 5 d Frejstrup
(Nr. 3) 3 a smst. (Nr. 5) 13 a smst. og 1 Hylkegaard (Nr. 12) Matr.
Nr. 4 a Lundby By (Nr. 20) Matr.Nr. 7 a smst. (Nr. 22) Matr.Nr.
18 smst. (Nr. 23) Matr.Nr. 2 a smst. (Nr. 26) og Matr.Nr. 17 smst.
(Nr. 29).
- b. Husmandskreditforeningen, Aalborg, som Panthaver i Matr. Nr. 1 c
Frejstrup By m.fl. (Nr. 9) 3 c smst. (Nr.10) 4 d smst. (Nr. 11) 1
2 Fredsgaard (Nr. 14) 10 Lundby By (Nr. 24) 9 a m. fl. smst. (Nr.28).
- c. Statskassen som Panthaver i Matr.Nr. 16 Lundby By (Nr. 19), 4 a smst.
(Nr. 20)
- d. Erhvervenes Laanefond som Panthaver i Matr.Nr. 5 d Frejstrup By (Nr.3)

- e. Landbosparekassen, Aalborg, som Panthaver i Matr.Nr. 8 c m. fl. Lundby By (Nr. 25)

Oudrup Sogn.

1. (Cx.1) Matr.Nr. 6 k Oudrup By, 6,64 ha.
Den nuværende Ejer Anders Larsen har i Erstatning krævet 500 Kr. pr. Td. L., den tidligere Ejer Lars P.Andersen er død.
2. (Cx.2) Matr.Nr. 55 a Oudrup By 6,047 ha.
Ejeren Jens Peter Jensen har paastaet sig tillagt i Erstatning 125 Kr. pr. Td. L.
3. (Cx.3) Matr.Nr. 23 a Oudrup 1,123 ha.
Ejeren Niels Jensen har paastaet sig tilkendt 100-125 Kr. pr. Td. L.
4. (Cx.4) Matr.Nr. 55 b og 25 g Oudrup By 3,18 ha.
Ejeren Inger Katrine Madsen har paastaet sig tilkendt i Erstatning 100-125 Kr. pr. Td. L.
5. (Cx.5) Matr.Nr. 12a Oudrup By, 15 c, 16 a, 19 a, 17 a, 18 a, 27 b Oudrup østre Hede 4,418 ha.
Ejeren Andreas Nielsen har paastaet sig tillagt i Erstatning 100 - 125 Kr. pr. Td. L.
6. (Cx.6) Matr.Nr. 20 a, 21 a Oudrup By, 7,15 ha.
Ejeren Jens Peter Christensen har paastaet sig tilkendt i Erstatning 100-125 Kr. pr. Td. L.
7. (Cx. 7) Matr.Nr. 13 b Oudrup By 1 ha.
Ejeren Lars P. Larsen har paastaet sig tillagt i Erstatning 500 Kr. pr. Td.L., hvis han ikke maa slaa Lyng ellers 50 Kr. pr. Td. L.
- 8.(Cx.9) Matr.Nr. 22 a Oudrup By, 1,005 ha.
Ejeren ifølge Tingbogen Peter Andersen er ikke mødt under Sagen, men Lars P.Larsen jfr. foran under Nr. 7 har forevist utinglyst Skøde, hvorefter han har købt Ejendommen. Hans Erstatningskrav er som ovenfor anført.
9. (Cx.10) Matr.Nr. 50 a Oudrup By, 1,74 ha.
Ejeren Niels Peter Nielsen har paastaet sig tilkendt 150 Kr. pr. Td. L. og yderligere 150 Kr. Pr. Td. L., hvis Lyngslet forbydes.
10. (Cx.11) Matr.Nr. 19a Oudrup By, 1,17 ha.
Ejeren Jens Christian Andersen (Tyrrestrup) har paastaet sig tilkendt 100-125 Kr. pr. Td. L.
11. (Cx.12) Matr.Nr. 47 a Oudrup By, 3,29 ha.
Ejeren Anders Jensen Larsen har paastaet sig tilkendt 100-125 Kr. pr. Td. L.
12. (Cx.13) Matr.Nr. 46 b Oudrup By 5.76 ha.
Ejeren Agner Andersen har paastaet sig tilkendt 100-125 Kr. pr. Td.L.
- 13.(Cx.14) Matr.Nr. 46 a Oudrup By 8,824 ha.
Ejeren Peder Christian Frandsen har paastaet sig tilkendt 100-125 Kr. pr. Td. L.
- 14.(Cx.15) Matr.Nr. 47 b Oudrup By, 4,58 ha.
Ejeren Ole Christensen har paastaet sig tilkendt 100-150 Kr. pr. Td. L.
- 15.(Cx.16) Matr.Nr. 47 c Oudrup By 4,407 ha.
Ejeren Lars Larsen har paastaet sig tilkendt 100-125 Kr. pr. Td. L.

16. (Cx.17) Matr.Nr. 6 l, 47 d Oudrup By 4,551 ha.
Ejeren Otto Christian Olesen Flye har paastaet sig tilkendt 100-150 Kr. pr. Td.L.
17. (Cx.18) Matr.Nr. 17 a, 15 a, 18 a Oudrup By, 3,446 ha.
Ejeren Otto Christian Madsen har paastaet sig tilkendt 100-125 Kr. pr. Td. L.
18. (Cx.19) Matr.Nr. 9c Oudrup By 1.18 ha.
Samme Ejer og samme Erstatningspaestand som under Nr. 17.
19. (Cx.20) Matr.Nr. 49 a Oudrup By, 1,161 ha.
Ejeren Jens Gregers Jensen har paastaet sig tilkendt 100-125 Kr. pr. Td. L.
20. (Cx.21) Matr.Nr. 36 a Oudrup By 1,654 ha.
Ejeren Peder Pedersen Beltoft har paastaet sig tilkendt 100 - 125 Kr. pr. Td. L.
21. (Cx.22) Matr.Nr. 40 a Oudrup By 8,854 ha. heraf opdyrket 1,135 ha.
Ejeren Anna Nørgaard har paastaet sig tilkendt 100 Kr. pr. Td. L.
22. (Cx.23) Matr.Nr. 37 a Oudrup By, 30 Oudrup Ø. Hede 3,98 ha.
Ejeren Christian Kollerup Justesen har paastaet sig tilkendt 125-150 Kr. pr. Td. L.
23. (Cx.24) Matr.Nr. 37 b Oudrup By 1,613 ha.
Ejeren Peder Chr. Christensen har paastaet sig tilkendt 100-125 Kr. pr. Td. L.
24. (Cx.25) Matr.Nr. 38 a Oudrup By, 29 Oudrup Ø.Hede 3,986 ha.
Ejeren Lars Christian Larsen har paastaet sig tilkendt i Erstatning 50 Kr. pr. Td. L.
25. (Cx.26) Matr.Nr. 39 a Oudrup By, 27 Oudrup Ø.Hede 4,266 ha.
Ejeren Niels Jensen Christensen har paastaet sig tilkendt 50-100 Kr. pr. Td. L.
26. (Cx.27) Matr.Nr. 58 a Oudrup By 3,77 ha.
Ejeren Chresten Overgaard Pedersen har paastaet sig tilkendt i Erstatning 50-125 Kr. pr. Td. L.
27. (Cx.28) Matr.Nr. 25 a Oudrup By 3,344 ha.
Ejeren Alfred Johannes Nielsen har paastaet sig tilkendt 150-200 Kr. pr. Td. L.
28. (Cx.29) Matr.Nr. 5 b Oudrup By 1,232 ha.
Ejeren Christian Kollerup Madsen har paastaet sig tilkendt 150-200 Kr. pr. Td. L.
29. (Cx.30) Matr.Nr. 10 a Oudrup By, 5 d, 6 d Oudrup Ø.Hede 7,2 ha.
Ejeren Martin Madsen har paastaet sig tilkendt 100-150 Kr. pr. Td. L.
30. (Cx.31)(He.1) Matr.Nr. 2 a Oudrup By 16,096 ha.
Ejeren Kristine Olsen har paastaet sig tilkendt 50-125 Kr. pr. Td. L.
31. (Cx.32) Matr.Nr. 3 c Oudrup By 8,784 ha.
Ejeren Anton Christian Jørgensen har paastaet sig tilkendt 75-150 Kr. pr. Td. L.
32. (Cx.33) Matr.Nr. 25 c Oudrup By 8,036 ha.
Ejeren Johan Christian Jensen har paastaet sig tilkendt 100-200 Kr. pr. Td. L.

33. (Cx.35) Matr.Nr. 2 c Oudrup By 3,905 ha.
Ejeren I/S Oudrup Andels Plantage har paastaet sig tillagt 150 Kr. pr. Td. L. Ejendommen er paalagt Fredskovsforpligtelse.
34. (Cx.36) Matr.Nr. 5 a Oudrup Ø.Hede 0,954 ha.
Ejeren Alver Jensen har paastaet sig tilkendt 100 Kr. pr. Td. L. Med Hensyn til den dyrkede Del af Matr.Nr. 5 a. og 9 c forlanger han 500 Kr. i Erstatning, hvis Arealet udgaar af Fredningen.
35. (Cx.37) Matr.Nr. 1 a Brodshave 22,124 ha.
Ejeren Jacob Magnus Bro har paastaet sig tilkendt 200 Kr. pr. Td. L. Af Arealet er 20 Tdr. L. indnegnet, og hvis Hegnet kræves fjernet og Gresning forbydes, kræver han 500 Kr. pr. Tdr. L. herfor, og for den uindhegnede Del 100-150 Kr. pr. Td. L.
36. (Cx.39) Matr.Nr. 5 g Brodshave 1,12 ha.
Ejeren Lars Bisgaard Jespersen har paastaet sig tilkendt 100 Kr. pr. Td. L.
37. (Cx.40) Matr.Nr. 5 d Brodshave 1,414 ha.
Ejeren Carl Christian Christensen har paastaet sig tilkendt 100 Kr. pr. Td. L.
38. (Cx.41) Matr.Nr. 5 a Brodshave 4,183 ha.
Ejeren Ejner Søndergaard har paastaet sig tilkendt 125 Kr. pr. Td. L.
39. (Cx.42) Matr.Nr. 4 d Brodshave 3,487 ha.
Ejeren Christian Thomsen Holst har paastaet sig tilkendt 100-150 Kr. pr. Td. L.
40. (Cx.43) Matr.Nr. 4 c Brodshave 3,644 ha.
Ejeren Richard Rolighed Christensen har paastaet sig tilkendt 100-125 Kr. pr. Td. L.
41. (Cx.44) Matr.Nr. 4 b Brodshave 3,515 ha.
Ejeren Johanne Nøhr har paastaet sig tilkendt 100-150 Kr. pr. Td. L.
42. (Cx.45) Matr.Nr. 2 Brodshave 18,932 ha.
Ejeren Otto Brams har paastaet sig tilkendt 100 Kr. pr. Td. L.
43. (Cx.46) Matr.Nr. 3 Brodshave 5,775 ha. heraf ondyrket 0,347 ha.
Ejeren Poul Chr. Christensen har paastaet sig tilkendt 150-500 Kr. pr. Td. L.
44. (Cx.47) Matr.Nr. 4 a Brodshave 10,217 ha.
Ejeren Jacob Jensen Tvergaard har paastaet sig tilkendt 100-125 Kr. pr. Td. L.
45. (Cx.48) Matr.Nr. 5 b Brodshave 7,232 ha.
Ejeren Niels Peter Højgaard har paastaet sig tilkendt 125-200 Kr. pr. Td. L.
46. (Cx.49) Matr.Nr. 6 a Brodshave 5,932 ha.
Ejeren Jens Peter Madsen, Gl. Vindblæs har paastaet sig tilkendt 100-125 Kr. pr. Td. L., men har intet mod Fredning.
47. (Cx.50) Matr.Nr. 6 b Brodshave 2,789 ha.
Ejeren Niels Bruns Enke har paastaet sig tilkendt 100-125 Kr. pr. Td. L.
48. (Cx.51) Matr.Nr. 6 c Brodshave 3,239 ha.
Ejerne Jørgen Rask Christensen og Anton Carl Larsen har paastaet sig tilkendt 100-125 Kr. Pr. Td. L.
49. (Cx.52) Matr.Nr. 6 e Brodshave 3,987 ha.
Ejeren Carl Jacobsen har paastaet sig

- tilkendt 100 Kr. pr. Td. L. men 500 Kr. pr. Td. L., hvis han ikke maa tage Grus fra en paa Arealet op mod Vejen liggende Grusgrav.
50. (Cx.53) Matr.Nr. 9 b Oudrup Ø. Hede 4,374 ha.
Ejeren Anders Chr. Jensen har ikke ønsket at nedlægge Erstatningspaastand, men har paastaet Arealet unddraget Fredning.
51. (Cx.54) Matr.Nr. 6 b, 7 b, 10 a, 11 a, 12 a, 13 b, 14 a, 15 a Oudrup Ø. Hede 7,889 ha.
Ejeren Anders Peter Olesen har paastaet sig tilkendt 100-150 Kr. pr. Td. L.
52. (Cx.55) Matr.Nr. 31 a, 28 a Oudrup Hede 3,782 ha.
Ejeren Christian Pedersen har paast aet sig tilkendt 50-125 Kr. pr. Td. L.
53. (Cx.56) Matr.Nr. 27 c, 28 b, 31 b Oudrup Ø. Hede 2,976 ha.
Ejeren Niels Christian Nøhr Knudsen har paastaet sig tillagt 100-200 Kr. pr. Td. L.
54. (Cx.57) Matr.Nr. 5 c Oudrup Ø.Hede 6,118 ha.
Ejeren tidligere Dorthe Kirstine Larsen, nu Søren Brun har paastaet sig tilkendt 400-500 Kr. pr. Td. L.
55. (Cx.58) Matr.Nr. 1 a Lolholmgaard, 9 a Oudrup Ø. Hede 26,808.
Ejeren Anton Christian Nielsen har paastaet sig tilkendt 100-200 Kr. pr. Td. L. for Matr.Nr.9 a, medens han ønsker Matr.Nr. 1 a undraget fra Fredning, og ikke har ønsket at udtale sig om eventuel Erstatningskrav for denne Ejendom.
56. (Cx.59) Matr.Nr. 7 a Oudrup Ø. Hede 6,083 ha.
Ejeren Lars Peter Olesen har paastaet sig tilkendt 200-300 Kr. pr. Td. L.
57. (Cx.60) Matr.Nr. 6 a Oudrup Ø.Hede 6,028 ha.
Ejeren Mariane Mathilde Jørgensen har paastaet sig tilkendt 200-400 Kr. pr. Td. L.
58. (Cx.61) Matr.Nr. 10 b Oudrup Ø.Hede 3,574 ha.
Ejeren Søren Chr. Rokkedal har paastaet sig tilkendt 400-500 Kr. pr. Td. L.
59. (Cx.62) Matr.Nr. 11 b Oudrup Ø.Hede 3,433 ha.
Ejeren Otto Carlsen har paastaet sig tilkendt 400-500 Kr. pr. Td. L.
60. (Cx.63) Matr.Nr. 18 b Oudrup Ø.Hede 3,513 ha.
Ejeren Mourits Peter Mouritsen har paastaet sig tilkendt 400-500 Kr. pr. Td. L.
61. (Cx.64) Matr.Nr. 14 b Oudrup Ø.Hede 3,393 ha.
Ejeren Niels Sørensen Mortensen har paastaet sig tilkendt 400-500 Kr. pr. Td. L.
62. (Cx.65) Matr.Nr. 17 b Oudrup Ø.Hede 3,268 ha.
Ejeren Christian Peter Johansen har paastaet sig tilkendt 400-500 Kr. pr. Td. L.
63. (Cx.66) Matr.Nr. 8 Oudrup Ø. Hede 0,943 ha.
Ejeren Julius Frederik Olsen har paastaet sig tilkendt 150-200 Kr. pr. Td. L.
64. (Fy) Matr.Nr. 15 d Oudrup Ø. Hede 3,396 ha.
Ejerne Laurits Peter Godiksen Klemmensen og Laura Sine Klemmensen har paastaet sig tilkendt 100-500 Kr. pr. Td. L.
65. Matr.Nr. 2 Oudrup Ø. Hede 0,988 ha. Matr.Nr. 3 smst. 0,911 ha. Matr.Nr.

4 smst. 0,864 ha. Matr.Nr. 32 smst. 1,591 ha., hvortil ingen Ejere findes. De paagældende Matr.Nr. er ikke angivet i Tingbogen.

66. Matr.Nr. 21 b, 25 d, 20 b, 58 b, 36 b, 39 b, 38 b, 37 d, 37 c, 50 b, 40 b Oudrup Ø. Hede 10,58 ha.

Ejeren Hedeselskabet har protesteret mod Fredning under Hensyn til, at Selskabet overfor Danmarks Naturfredningsforening er indgaaet paa, indtil videre ikke at tilplante det nordlige Hjørne af Rønhøj Plantage. Subsidiært har Selskabet paastaet sig tilkendt 100 Kr. pr. ha.

Det samlede Areal for Oudrup Sogn vil herefter udgøre 346,448 ha., hvoraf 1,482 ha. er opdyrket.

Under Sagen har følgende Panthavere nedlagt Paastand om, at en Erstatning helt eller delvist indbetales til dem.

- a. Landbosparekassen, Aalborg, som Panthaver i Matr.Nr. 6 k Oudrup By (Nr. 1). Ifølge den foreliggende Tingbogsattest har Sparekassen dog ikke Pant heri.
- b. Aalborgs Byes og Omegns Sparekasse som Panthaver i Matr.Nr. 5 a Brodshave (Nr. 38) 17 b Oudrup Ø.Hede (Nr. 62).
- c. Kreditforeningen, Viborg, som Panthaver i Matr.Nr. 55 a Oudrup By (Nr. 2) 23 a smst (Nr. 3) 55 b m.fl. smst. (Nr. 4) 19 a smst (Nr. 10) 46a smst (Nr. 13) 47b smst (Nr. 14) 36a smst (Nr. 20) 40 a smst. (Nr. 21) 37 a smst. m. fl. (Nr. 22) 39 a smst. m. fl. (Nr. 25) 5 b smst. (Nr. 28) 10 a smst. m fl. (Nr. 29) 3 c smst. (Nr. 31) 27 c m. fl. Oudrup Ø. Hede (Nr. 53) 9 a smst. m. fl. (Nr. 55) 10 b smst. (Nr. 58) 18 b smst. (Nr. 60) 15 d smst. (Nr. 64).
- d. Husmandskreditforeningen, Aalborg, som Panthaver i Matr.Nr. 20 a m.fl. Oudrup By (Nr. 6) 13 b smst (Nr. 7) Matr.Nr. 50 a smst (Nr. 9) 17 a m. fl. smst. (Nr. 17) 9 c smst. (Nr. 18) 38 a smst m. fl. (Nr. 24) 58 s smst. (Nr. 26), 25 a smst. (Nr. 27) 5 a Oudrup Ø.Hede (Nr. 34) 2 Brodshave (Nr. 42) 3 smst. (Nr. 43) 6 a smst. (Nr. 46) 6 e smst. (Nr.49) 9 b Oudrup Ø. Hede (Nr. 50).
- e. Statskassen som Panthaver i Matr.Nr. 40 a Oudrup By (Nr. 21) 5 g Brodshave (Nr. 36), 5 d smst. (Nr. 37) 6 e smst. (Nr. 49) 15 d Oudrup Ø. Hede (Nr. 64).
- f. Hypotekbanken som Panthaver i M.N. 5g Brodshave (Nr. 36) 5 d smst. (Nr. 37).
- g. Statslaanefonden som Panthaver i Matr.Nr. 5 g Brodshave (Nr. 36) 5 d smst (Nr. 37).
- h. Erhvervenes Laanefond 2 a Oudrup (Nr. 30).
- i. Søren K. Madsen som Panthaver i Matr.Nr. 46 a Oudrup By (Nr. 13) uden at det dog af Tingbogsattesten fremgaar, at Vedkommende har Pant heri.

Af den oprindelige Fredningsplan vil herefter udgaa Matr.Nr. 8 d, 8 f 25 d Oudrup By og 1 e Brodshave, hvis Ejere ikke har krævet Erstatning, saafremt Arealerne udgaar, samt Matr.Nr. 9 c og en Del af Matr.Nr. 5 a Oudrup Ø. Hede (Nr. 34), hvis Ejer Almer Jensen har krævet 500 Kr. i Erstatning for Tidsspilde.

I Henhold til Naturfredningsraadets Erklæring vil endvidere udgaa følgende Arealer i Vindblæs Sogn, der oprindeligt var inddraget under Fredningen, nemlig:

Matr.Nr. 1f	Vindblæs By	tilhørende	Troels Poulsen og Peter Larsen
1k	do.	"	Simon Chr. Madsen.
13a	do.	"	Niels Haldrup Nielsen.
5a m.fl.	do.	"	Anders Jensen Madsen.
1d m.fl.	Aarupgaard,	"	Laurits Sørensen Lund.

der alle ikke har krævet Erstatning, saafremt disse Ejendomme ikke inddrages under Fredningen.

Det samlede Område, der efter Naturfredningsrådet bør fredes, vil herefter udgøre ialt 982,558 ha., hvoraf 3,553 ha. er opdyrket.

Da Fredningen af de omhandlede Arealer saavel i landskabelig som videnskabelig Henseende - jfr. herved Danmarks Naturfredningsforenings Begæring med Bilag (Sagens Bilag A.B. og E.) og Naturfredningsrådets Erklæring (Sagens Bilag G.h.), hvortil Nævnet ganske kan henholde sig . findes overmaade betydningsfuld, er Nævnet enig at Fredningen bør gennemføres, saavidt det er økonomisk muligt, men Nævnet maa dog anse en Begrensning af det oprindelig foreslaede Areal for nødvendigt.

Dels vil en Inddragen af opdyrkede Arealer ca. 132 ha. medføre en betydelig Forøgelse af Erstatningerne, og en Fredning heraf, saaledes at Ejerne er afskaaret fra at opdyrke Jorden, føles urimelig byrdefuld for disse, dels vil Hensynet til de pa.beraabte landskabelige og videnskabelige Interesser være fyldestgjort derved, at der ved Fredningen skabes et større samlet, afrundet Område.

Ved Fastsættelsen af Grænserne for det fredede Område finder Nævnet i det Store og Hele at kunne følge den af Naturfredningsrådet foreslaede snævre Grænse, hvorved bl. a. hele Omraadet i Vindblæs Sogn udgaar. Endvidere finder Nævnet, at følgende Arealer bør udgaa: I. Matr.Nr. 21 b m. fl. Oudrup Ø. Hede (Nr. 66) tilhørende Hedeselskabet, under Hensyn til det af Hedeselskabet i Skrivelse af 13/9 1934 (Sagens Bilag Fm) anførte, hvorefter det paa Bilag Fu. med rødt betegnede Areal udgaar, og Fredningsgrænsen følger herefter den nordre Skelgrænse for disse Matr.Nr. til Matr.Nr. 5 b, gaar derefter i Skellet mellem Matr.Nr. 50 b og 5 b ned til den paa Bilag Fu. indtegnede røde Grænse II. ad Løbe Nr. 11 i Oudrup Sogn. Efter de for Nævnet foreliggende Oplysninger angaaende særlige Vejforhold findes Grænsen for Fredningslinien for Matr.Nr. 47 a Oudrup By at burde trækkes fra det sydvestre Hjørne af Matr.Nr. 5 c Oudrup By i Flugt med det sydlige Skel for Matr.Nr. 5 c til Linien rammer Kommunevejen. Det Areal af Matr.Nr. 47 a, der herefter skal inddrages under Fredningen, andrager herefter 0,7 ha.

III. Under Hensyn til at en Del af Hedelodderne i Ajstrup Sogn maa anses for anvendelige til Dyrkning, og under Hensyn til det af St. Ajstrup Sogneraad i det til Nævnet fremsatte Andragende oplyste, finder Nævnet, at Grænsen for Fredningslinien kan trækkes fra Sydskellet af Plantningen paa Matr.Nr. 51 St. Ajstrup i en lige Linie mod Nordvest - dog saaledes at Grænsen trækkes uden om Plantningen paa Matr.Nr. 3b, 4a og 4f St. Ajstrup By - til Sognegrænsen

for Lundby Sogn til det sydøstlige Hjørne af Matr.Nr. 17 Lundby, idet de paagældende Arealer vil kunne udgaa uden Førringelse af Fredningens Værdi.

Som Følge af den saaledes skete Grænseforandring, ændres Arealerne for de fredede Omraader i St. Ajstrup Sogn saaledes:

ad Løbe Nr. 2 M.N. 45 St. Ajstrup udgaar,	hvorved fragaar	2,998.	ha.
" 4 " 46 " " " "	" " " "	0,662	"
" 5 " 50 " " " "	" " " "	1,594	"
" 6 af M.N. 1, 32a, og 51 St. Ajstrup udgaar		5,684	"
" 12 " 5a " " "	" " " "	6,199	"
" 13 " 4h " " "	" " " "	0,785	"
" 14. M.N. 3b, 4a, 4f St. Ajstrup udgaar med		5,932	"
" 16. af M.N. 3a St. Ajstrup udgaar		0,798	"
" 17. M.N. 22a " " hvorved fragaar		2,915	"
" 18. af M.N. 12a " " "	" " " "	0,630	"
" 19. af M.N. 21 " " "	" " " "	1,298	"
" 20 af M.N. 10 b " " "	" " " "	0,249	"
" 21 " 34 c " " "	" " " "	0,669	"
" 22 " 11 og 14 " " "	" " " "	3,805	"
ad Løbe Nr. 24. af Matr.Nr. 8 a, 9 b, 19 a St. Ajstrup udgaar		5,969	"
" 25 " 8 b " " "	" " " "	4,385	"

Herefter vil de fornavnte Ejendomme i Ajstrup Sogn anførte Lb.Nr. 1-25, i Gundersted Sogn under Lb. Nr. 1-10, i Lundby Sogn under Lb. Nr. 1-29 i Oudrup Sogn under Lb. Nr. 1-65 være at frede som nedenfor nærmere bestemt.

Med Hensyn til Indholdet af den Fredningsservitut, som vil være at paalægge de fornavnte Ejendomme, har Naturfredningsraadet i sin Erklæring (Bilag GH) fremsat Forslag til en Række detaillerede Bestemmelser, hvorved Lodsejerne er gjort bekendt.

Under Forhandlingerne med Lodsejerne har et stort Antal af disse stærkt fremhævet, at det i Aar med ringe Kornhøst vilde være katastrofalt for deres Bedrift, hvis de ikke maatte slaa Lyng til deres Kreaturfoder, idet de af økonomiske Grunde ikke vilde være i Stand til at skaffe tilstrækkeligt andet Foder.

Det er endvidere gjort gældende, at Fjernelse af de bestaaende Hegn vil medføre store Ulemper, idet en Del af de Arealer, der inddrages under Fredningen, er hegnede sammen med Arealer, der ligger udenfor Fredningssgrænsen, og anvendes til Løsdrift.

Endelig har en Del Lodsejere gjort gældende, at Kravet om Fjernelse af Bevoksning af Fyr eller Gran, fremkommet ved Selvsaaning, skal fjernes, og at Ejerne hvert 5te Aar skal fjerne den i Mellemtiden ved Selvsaaning fremkomne Bepplantning, vil være urimelig byrdefuld for dem.

Under Hensyn til at Lyngslet i vanskelige Aar, efter det oplyste, utvivlsomt maa anses for at være af betydelig økonomisk Værdi for Ejerne, finder Nævnet det betænkeligt at forbyde Lyngslagning.

Da kun en overmaade ringe Del af det samlede Omraade er indhegnet, og da de bestaaende Hegn ikke i nævneværdig Grad er generende

for Adgangen til Arealerne eller skæmmende, finder Nævnet - ogsaa af økonomiske Hensyn - ikke at kunne gaa med til, at bestaaende Hegn skal fjernes.

Endelig finder Nævnet det betænkeligt at paalægge Ejerne den vedvarende Byrde, hvert 5te Aar - eventuelt et længere eller kortere Tidsrum - at skulde fjerne Salvsaaning under Hensyn dels til, at det drejer sig om udstrakte Omraader, dels til at Erstatningen for en saadan Servitut kun vanskeligt lader sig fastsætte een Gang for alle.

Det nærmere Indhold af Fredningsservitutten finder Nævnet herefter bør fastsættes saaledes:

De fredede Omraader skal henligge i den Natartilstand, hvori de nu forefindes.

Arealerne maa ikke bebygges, beplantes, drænes, grøftes, opdyrkes og nye Hegn ikke opsættes, der maa ikke graves Grus, Sand eller Sten, rejses Master til Telefon eller elektriske Ledninger, Reklameskilte, Boder eller andet, der kan virke forstyrrende for Udsynet eller skæmmende for det landskabelige Billede.

De paa Arealerne værende naturlige Krat maa ikke afhugges eller beskæres, Planter ikke optages og Lyngbevoksningen ikke afbrændes.

Plantningen paa Matr.Nr. 9 b Oudrup Østre Hede - Løbe Nr. 50, vil dog være at fjerne ved Ejers Foranstaltning.

Lyngslaaning til Ejendommens eget Forbrug maa finde Sted.

Offentligheden skal have fri Adgang til de fredede Omraader, dog at Nævnet efter Indstilling fra Naturfredningsraadet kan begrænse eller forbyde Adgangen til og Færdslen paa Dels af de fredede Arealer, og at kørende Færdsel, derunder ogsaa med Motorvogne maa ske:

1. Fra Borup Høje mod Vest ad den gamle Aalborgvej gennem hele det fredede Areal.
2. Fra Frejstrup til Brusaa Møllegaard og videre til den gamle Aalborg Landevej.

Anlæg af Veje og Stier udover de nu bestaaende, maa ikke finde Videnskabelige Undersøgelser, der sker med Naturfredningsraadets Godkendelse skal uhindret finde Sted.

Indretning af Parkeringspladser, Lejrpladser og lignende kan kun ske efter forudgaaende Godkendelse af Fredningsnævnet.

Tobaksrygning, Antændelse af Baael eller anden Omgang med saaben Ild, er forbudt.

Af Hensyn til Fastsættelsen af de Erstatninger, der vil være at tillægge Ejerne i Anledning af Paalæggelsen af fornavnte Fredningsservitut, er der til Vejledning for Nævnet af dettes tekniske Medhjælp, nu afdøde Landinspektør Mosbech i Forbindelse med 2 dertil udpegede Mænd, foretaget en Taksation af samtlige Arealer, der blev inddelt i 3 Takster efter Hedens Beskaffenhed.

Ved Fastsættelsen af Erstatningernes Størrelse finder Nævnet, at der ogsaa maa tages Hensyn til, at den Servitut, der paalægges Ejendommen i væsentligt Grad inddrænker Ejernes fri Raadighed over Jorden, og til at det i vidt Omfang drejer sig om Hede, som næppe - i hvert Fald for Tiden - vil kunne betale sig at opdyrke, eller som reelt paatakes opdyrket, hvilket ogsaa har fundet Udtryk i den ved Vurderingen foretagne Takstansættelse.

Idet Nævnet ved Fastsættelsen af Erstatningerne lægger den skete Takstansættelse til Grund, dog tilligemed Hensyntagen til særlige Forhold for enkelte Ejendomme, vil der være at udrede følgende Erstatninger, der fordeles mellem Ejerne og Penthaverne som nedenfor nærmere bestemt:

Ajstrup Sogn:

1. Der tillægges Ejeren Chresten Christensen i Erstatning 2400 Kr. der fordeles med 400 Kr. til Ejeren og 2000 Kr. til Kreditforeningen i Viborg.
3. Der tillægges Ejerne Hugo Dahl, Jensine Pedersen, Kirstine Pedersen og Mathilde Schobius i Erstatning 50 Kr.
4. Der tillægges Ejeren Jacob Kr. Christensen i Erstatning 140 Kr.
6. Ejeren Søren Jensen Dahl 500 Kr.
7. Ejeren Søren Christensen 220 Kr.
8. Ejeren Jensine Kristine Svanholm 220 Kr.
9. Ejeren Chr. Larsen Roed 320 Kr.
10. Ejeren Peter Chr. Poulsen 200 Kr., der fordeles med 100 Kr. til Ejeren og 100 Kr. til Nibe Sparekasse.
11. Ejeren Dommer Larsens Bo 190 Kr.
12. Ejeren Laurits Pedersen 300 Kr.
13. Ejeren Carl Christian Christoffersen 50 Kr.
15. Ejeren St. Ajstrup Kommune 600 Kr.
16. Ejeren Søren Nielsen 380 Kr.
18. Ejeren Chresten Præcius 65 Kr.
19. Ejeren Hans Møller 130 Kr.
20. Ejeren Jens Sørensen 45 Kr.
21. Ejeren Anton Carl Larsen 45 Kr.
22. Ejeren Marinus Sondrup 350 Kr.
23. Ejeren Chr. Andersen 70 Kr.
24. Ejeren Peter Christensen 270 Kr.
25. Ejeren Peter Chr. Nielsen 130 Kr.

For saa vidt det af Jens Borup Hansen som Ejer af Matr.Nr. 9 d m. fl. St. Ajstrup By fremsatte Krav som Erstatning, fordi Fredningen ikke gennemføres for hans Ejendom, der oprindeligt var inddraget under Fredningen finder Nævnet ikke Anledning til at tilkende ham nogen Erstatning, da det ikke kan antages, at han har lidt noget Tab ved ikke at kunne opdyrke de pågældende Arealer, så længe Sagen behandles i Nævnet.

Gundersted Sogn:

1. Ejeren Holger Østergaard 1500 Kr., der fordeles med 770 Kr. til Ejeren og 400 Kr. til Hypotekbanken og 330 Kr. til Statslaanefonden.
2. Ejeren J. Svanholm 2500 Kr.; der indbetales til Viborg Kreditforening.
3. Ejeren Christian Bernhard Pedersen Fredsgaard 275 Kr., der fordeles med 150 Kr. til Hypotekbanken og 125 Kr. til Statslaanefonden.
4. Ejeren Oskar Persson Zaar 80 Kr.
5. Ejeren Jens Christian Jensen 450 Kr.
6. Ejeren Meta Jensen 350 Kr.
7. Ejeren Thaline Knudsen 480 Kr.

8. Ejeren Hans Chr. Christensen Gatten og Aage Gatten 50 Kr.
9. Ejeren Albert Andersen 600 Kr.
10. Ejeren Jacob Hansen 700 Kr.

Med Hensyn til de under Sagen fremsatte Erstatningskrav fra Ejere, hvis Ejendomme ikke inddrages under Fredningen, bemærkes

1. Det af Johannes Beltoft som Ejer af Matr.Nr. 11 a Borup fremsatte Krav paa 2000 Kr., fordi han har været afskaaret fra at sælge det paa-gældende Areal, finder Nævnet ikke at kunne imødekomme, idet Ejeren vel har sandsynliggjort, at der har været ført Forhandlinger om Salg af dette Areal, men ikke skønnes, at have ført fyldestgørende Bevis for sit Krav, hvorved tillige er taget Hensyn til, at Ejeren under Fredningssagen har kunnet dyrke Areslet som hidtil.

2. Det af Chr. Marinus Jacobsen som Ejer af Matr.Nr. 29h, 29i, 29k Borup By fremsatte Erstatningskrav er nærmere specificeret i Skrivelse af 23/1 1935 til Nævnet Sagens Bilag Fo., men Jacobsen har i Mødet den 8/9 1937 begrænset kravet til ialt 5000 Kr.

Det fremgaar af Sagen, at Nævnet i et Møde den 14/11 1934, hvor Jacobsen oplyste, at han søgte Grundforbedringslaan i ca. 40 Tdr. Land, hvoraf ca. 35 Td. L. var oobrækket, forbød ham at opbryde yderligere Areal, at Nævnet i et Møde den 26/2 1935 overfor Landbrugsministeriet i Anledning af Grundforbedringslaanet udtalte, at der fra Nævnets Side intet var til Hinder for, at der ydes Laan i den opdyrkede Del, at Jacobsen yderligere har opdyrket Matr.Nr. 29 e og den dertil stødende Lod af Matr.Nr. 20 b, hvilke Lodder ikke omfattedes af Fredningsplanen.

Der maa vel gives Ejeren Medhold i, at Sagens Indbringelse for Nævnet har afskaaret ham fra at dyrke Areslerne og træffe andre landbrugsmæssige Dispositioner, navnlig Anskaffelse af fuld Besætning, idet hans øvrige Ejendom paa Grund af dens ringe Størrelse vilde være uegnet til Landbrug, og at han som Følge heraf maa have Krav paa Erstatning for det hermed forbundne Tøb, hvilken Erstatning Nævnet efter det foreliggende passende finder at kunne ansætte til 1000 Kr.

Lundby Sogn:

1. Ejeren Anders Andersen 1600 Kr.
2. Ejeren Hans Peter Jensen 700 Kr.
3. Ejeren Jensine Kirstine Nielsen 600 Kr.
4. Ejeren Jens Christian Viderup 3900 Kr.
5. Ejeren Hans Hald Markussen 1500 Kr.
6. Ejeren Søren Christian Andersen Winther 200 Kr.
7. Ejeren Johan Peter Jensen Fredsgaard 700 Kr.
8. Ejeren Niels Jensen Vammen 2800 Kr.
9. Ejeren Laurits Larsen 250 Kr.
10. Ejeren J. Svanholm 80 Kr.
11. Ejeren Carles Christian Nielsen 1180 Kr., der indbetales til Husmandskreditforeningen.
12. Ejeren Katrine Jespersen 2200 Kr. der fordeles med 200 Kr. til Ejeren og 2000 Kr. til Kreditforeningen, Viborg.
13. Ejeren Husmandskreditforeningen (Søren Grøn ifølge utinglyst Købekontrakt af Husmandskreditforeningen) 500 Kr.
14. Ejeren Cresten Marthinus Christensen 65 Kr.
15. Ejeren Christian Adolf Jensen 500 Kr.

16. Ejeren Camilla Lund 500 Kr.
17. Ejeren Ane Katrine Fredsgaard 2000 Kr.
18. Ejeren Anders Nielsen Nøhr. 100 Kr.
19. Ejeren Jensine Beltoft 400 Kr.
20. Ejeren Anders Skriver Christensen Veggerby 1200 Kr., der indbetales til Kreditforeningen, Viborg.
21. Ejerne Sørine Pedersen, Niels Juul Jensen, Peter Jensen, Kristiane Jensen, Matthilde Larsen, Holger Jensen, Margrethe Jensen, Anna Jensen, Elna Jensen og Jens Møller Jensen 1600 Kr.
22. Ejeren Christian Pedersen Beltoft 850 Kr.
23. Ejeren Jens Pedersen Beltoft 720 Kr.
24. Ejeren Marius Christensen 450 Kr.
25. Ejeren Markus Markussen 450 Kr.
26. Ejeren Chresten Jacobsen 1800 Kr., der fordeles med 800 Kr. til Ejeren og 1000 Kr. til Kreditforeningen, Viborg.
27. Ejeren Christian Pedersen 570 Kr.
28. Ejeren Peder Ditlev Andersen 300 Kr.
29. Ejeren Jens Christian Frederiksen 260 Kr.

Med Hensyn til de under Sagen fremsatte Erstatningskrav fra Ejere, hvis Ejendomme ikke inddrages under Fredningen bemærkes:

1. Det af Johannes Pedersen, som Ejer af Matr.Nr. 1 a Beltoftegaard fremsatte Krav paa 2000 Kr., fordi han ikke har kunnet fremme paaestankt Salg og Udstykning kan Nævnet ikke anerkende, da Ejeren ikke har været i Stand til at dokumentere noget Tab.

2. Det af Anders Nøhr Pedersen fremsatte Krav paa 100 Kr., fordi han har været afskaaret fra at opdyrke det ham overdragne Areal Matr.Nr. 1c Beltoftegaard, der efter det af den tidligere Ejer oplyste, var opdyrket, findes efter de Nævnet forelagte Oplysninger at burde anerkendes.

Oudrup Sogn:

1. Ejeren Anders Larsen 500 Kr.
2. Ejeren Jens Peter Jensen 300 Kr.
3. Ejeren Niels Jensen 65 Kr.
4. Ejeren Inger Katrine Madsen 250 Kr.
5. Ejeren Andreas Nielsen 200 Kr.
6. Jens Peter Christensen 280 Kr..
7. Ejeren Lars P. Larsen 60 Kr.
8. Ejeren Lars P. Larsen 60 Kr.
9. Ejeren Niels Peter Nielsen 70 Kr.
10. Ejeren Jens Christian Andersen Tyrrestrup 65 Kr.
11. Ejeren Anders Jensen Larsen 80 Kr.
12. Ejeren Agner Andersen 470 Kr.
13. Ejeren Peder Christian Frandsen 700 Kr.
14. Ejeren Ole Christensen 370 Kr.
15. Ejeren Lars Jensen 350 Kr.
16. Ejeren Otto Chr. Olesen Flye 350 Kr.
17. Ejeren Otto Chr. Madsen 200 Kr., der indbetales til Høusmandskreditforeningen.
18. Otto Chr. Madsen 70 Kr.

19. Ejeren Jens Gregers Jensen 65 Kr.
20. Ejeren Peder Pedersen Beltoft 65 Kr.
21. Ejeren Anna Nørgaard 500 Kr.
22. Ejeren Christian Kollerup Justesen 160 Kr.
23. Ejeren Peder Chr. Christensen 65 Kr.
24. Ejeren Lars Christian Larsen 160 Kr.
25. Ejeren Niels Jensen Christensen 170 Kr.
26. Ejeren Chresten Overgaard Pedersen 160 Kr.
27. Ejeren Alfred Johannes Nielsen 130 Kr.
28. Ejeren Christian Kollerup Madsen 75 Kr.
29. Ejeren Martin Madsen 310 Kr.
30. Ejeren Christine Olsen 820 Kr., der indbetales til Erhvervenes Laanefond.
31. Ejeren Anton Christian Jørgensen 480 Kr.
32. Ejeren Johan Christian Jensen 330 Kr.
33. Ejeren I/S Oudrup Adels Plantage 320 Kr.
34. Ejeren Almer Jensen 40 Kr.
35. Ejeren Jacob Magnus Broe 1400 Kr.
36. Ejeren Lars Bisgaard Jespersen 90 Kr.
37. Ejeren Carl Christian Christensen 110 Kr.
38. Ejeren Ejner Søndergaard 330 Kr.
39. Ejeren Christian Thomsen Holst. 140 Kr.
40. Ejeren Ricard Rolighed Christensen 150 Kr.
41. Ejeren Johanne Nøhr 140 Kr.
42. Ejeren Otto Brams 900 Kr., der fordeles med 400 Kr. til Ejeren og 500 Kr. til Husmandskreditforeningen.
43. Ejeren Poul Christian Christensen 380 Kr., der fordeles med 180 Kr. til Ejeren og 200 Kr. til Husmandskreditforeningen.
44. Ejeren Jacob Jensen Tværgaard 350 Kr.
45. Ejeren Niels Peter Højgaard 550 Kr.
46. Ejeren Jens Peter Madsen 480 Kr., der fordeles med 200 Kr. til Ejeren og 280 Kr. til Husmandskreditforeningen.
47. Ejeren Niels Bruuns Enke 220 Kr.
48. Ejerne J. rgen Rask Christensen, og Anton Carl Larsen 250 Kr.
49. Ejerne Carl Jacobsen 500 Kr. der indbetales til Husmandskreditforeningen.
50. Ejeren Anders Chr. Jensen 620 Kr., der fordeles med 220 Kr. til Ejeren og 400 Kr. til Husmandskreditforeningen.
51. Ejeren Anders Peter Olsen 320 Kr.
52. Ejeren Christian Pedersen 150 Kr.
53. Ejeren Niels Christian Nøhr - Knudsen 120 Kr.
54. Ejeren Søren Braun 300 Kr.
55. Ejeren Anton Christian Nielsen 1240 Kr.
56. Ejeren Lars Peter Olsen 390 Kr.
57. Ejeren Mariane Mathilde Jørgensen 390 Kr.
58. Ejeren Søren Chr. Rokkedal 230 Kr.
59. Ejeren Otto Carlsen 220 Kr.
60. Ejeren Mourits Peter Mouritsen 230 Kr.
61. Ejeren Niels Sørensen Mortensen 230 Kr.

62. Ejeren Christian Peter Johansen 210 Kr.
63. Ejeren Julius Frederik Olsen 40 Kr.
64. Ejeren Laurits Peter Godiksen Clemmensen og Laura Sine Clemmensen
220 Kr.
65. Matr.Nr. 2 Oudrup Østre Hede 40 Kr.
" " 3 " 40 Kr.
" " 4 " 40 Kr.
" " 32 " 65 Kr.

Da ingen Ejer findes i Tingbogen til disse Ejendomme, vil Erstatningerne først være at udbetale, naar behørig Alkomst er dokumenteret for Nævnet.

Grænsen for det fredede Omraade er angivet paa det Sagen medfølgende Kort og vil senere, hvis Fredningen endelig gennemføres, ved Nævnets Foranstaltning være at afmærke i Marken.

Det samlede Erstatningsbeløb vil herefter udgøre Kr. 62,160.00, der udredes med $\frac{2}{3}$ af Statskassen og $\frac{1}{3}$ af Aalborg Amtsfond.

Paataleretten med Hensyn til de ved nuværende Kendelse paa-lagte Servitutter tillægges dels Fredningsnævnet for Aalborg Amt, eller den Myndighed, der naatte træde i Nævnets Sted, dels Danmarks Naturfredningsforening.

F h i b e s t e m m e s :

De foran nævnte Arealer i Ajstrup, Gundersted, Lundby og Oudrup Sogne i Slet Herred fredes som foran nærmere bestemt.

I Anledning af Fredningen vil der være at tilføje de foran angivne Erstatninger, hvormed forholdes som ovenfor bestemt.

Axel Nielsen.

Konrad Hansen.

Thomas Pedersen

Niels Peter Larsen.

Stedligt Medlem for Gundersted
Sogn.

Stedligt Medlem for Lundby
Sogn.

Kristen Holm

Niels Chr. Madsen

Stedligt Medlem for Oudrup Sogn.

Stedligt Medlem for Vindbles Sogn.

Tilkendegivelse.

Den af Fredningsnævnet den 19/2 1938 afsagte Kendelse skal i Medfør af Naturfredningslovens § 19 af Nævnet forelægges Overfredningsnævnet.

Nævnets Kendelse kan af Ejeren eller andre i Ejendommen berettigede indankes for Overfredningsnævnet, og Ankefristen er 4 Uger fra Kendelsens Forkyndelse.

Sædvanligt Kendelsen ønskes indanket for Overfredningsnævnet, kan dette ske enten ved en Tilkendegivelse herom overfor Stævningsmanden ved Forkyndelsen af Kendelsen eller ved en til Fredningsnævnets Formand inden Ankefristens Udløb indsendt skriftlig Begering herom, og det fremhæves, at Nævnets Forelæggelse af Sagen for Overfredningsnævnet ikke er ensbetydende med at Kendelsen er paaanket.

Fredningsnævnet for Aalborg Amt, Nørresundby den 23. Februar 1938.

Axel Nielsen.

FREDNINGSNÆVNET >

U d s k r i f t

af

Forhandlingsprotokollen for Fredningsnævnet for Aalborg Amt.

c.c.c.c.c.c.

Aar 1930 den 9. Oktober foretoges paa Dommerkantoret i Løgstør
Fredningssag Nr. 13.

Begæring fra Naturfredningskomiteen for
Aalborg, Nørresundby og Omegn om Fred-
ning af et Areal i Vindblæs Hede, hvor-
paa findes Spor af Opdyrkning i den tid-
lige Jernalder.

I Sagen afsagdes saalydende

K e n d e l s e .

I Anledning af en af Naturfredningskomiteen for Aalborg, Nørresund-
by og Omegn til Nævnet indgiven Begæring om Fredning af et Areal paa ca.
17 Tdr. Land af Vindblæs Hede, hvorpaa er fundet Spor af Agerbrug fra den
tidligere Jernalder, har Nævnet efter Indkaldelse af alle i det paagæl-
dende Areal berettigede afholdt Møde paa dette, der udgør Dele af Matr.No.
1f tilhørende Gaardejer Peder Larsen og Troels Poulsen i Engelstrup, Matr.
No. 3a og 5a tilhørende Gaardejer Anders Jensen Madsen i Vindblæs, og Matr.
No. 13a tilhørende Gaardejer Anders Myrup i Vindblæs, alt af Vindblæs By
og Sogn.

Under Mødet paaviste Rekvirenterne en Række lave Jordvolde i He-
den og fremlagde nogle Udtalelser af Professor i Kulturgeografi ved Køben-
havns Universitet Dr. phil. Gudmund Haft samt et af denne udarbejdet Kort,
hvorefter de paaviste Volde har afgrænset Agre, der har været under Dyrk-

ning for ca. 2.000 Aar siden.

Ejerne af Arealet, hvilket for Tiden henligger som udyrket lyngbevokset Hede, erklærede, ikke at have noget imod Fredningen deraf at indvende under Forudsætning af, at der ydes dem en passende Erstatning, som de selv har anslaaet til 75 Kr. pr. Td.Land.

Under Hensyn til, at det omhandlede Areal ifl. Professor Hatt's Udtalelser har særlig Interesse, fordi de derpaa værende Oldtidsagres Beliggenhed er typisk, og fordi de er den eneste Forekomst af saadanne, som det er lykkedes at datere, finder Nævnet, at Arealet af historiske Hensyn bør fredes, saaledes at det vil være at bevare i den Tilstand, hvori det nu forefindes, og at det forbydes at bebygge eller beplante det, at pløje det eller skære Lyngtørv derpaa, samt at oprykke eller med Le slaa Lyng, hvorimod det skal være tilladt at slaa Lyng med Slaamaskine og at benytte Arealet til Græsning for Faar.

Idet der er Enighed om, at det fredede Areal udgør for Peder Larsens og Troels Poulsens Vedkommende 6 Tdr. Land, for Anders Jensen Madsens Vedkommende 10 Tdr. Land og for Anders Myrups Vedkommende 1 Td. Land, bestemmes den Ejernes tilkommende Erstatning til 60 Kr. pr. Td. Land, idet man har sat Salgsværdien af Jorden til 50 Kr. pr. Td. Land, men ment, Erstatningen som Følge af, at Ejerne fremdeles maa bære de paa Jorden hvilende Byrder, medens deres Raadighed begrænses til et Minimum, bør sættes noget højere end Salgsværdien.

Da Sagen har Interesse for hele Landet, medens Amtskommunen er uden særlig Interesse i den, findes det derhos, at Statskassen bør udrede de $\frac{2}{3}$ af Erstatningen.

T h i b e s t e m m e s :

Det paagældende Areal af Matr. No. 1f, 3a og 5a samt 13a Vindblæs By og Sogn, som mod Vest begrænses af Løgstør Hobro Jernbanens Territorium, mod Syd af den over Matr. No. 3a, 13a og 1f nu førende Byvej, hvorefter Grænserne følger Matr. No. 1f's østlige og nordlige Skel og derfra Skellet mellem Matr. No. 5a og 1h og mod Nord Skellet mellem den nu beplantede og den som Hede henliggende Del af Matr. No. 5a fredes, saaledes at det forbydes at bebygge, beplante eller pløje det samt derpaa at skære Lyngtørv, oprykke eller atslaa Lyng paa anden Maade end med Slaamaskine.

Der tilkendes Peder Larsen og Troels Poulsen i Forening en

Erstatning stor 360 Kr., og Anders Jensen Madsen en Erstatning stor 600 Kr. og Anders Myrup en Erstatning stor 60 Kr. ialt 1020 Kr., hvoraf Statskassen udreder 2/3 og Aalborg Amts Repartitionsfond 1/3.

Lehmann. Konrad Hansen. Niels Chr. Madsen.

c.c.c.c.c.c.

Udskriftens Rigtighedbekræftes.

Dommerkontoret i Nørresundby, den 10. August 1943.

A handwritten signature in dark ink, appearing to be 'F. Blom', written in a cursive style.

REG. NR. ~~278~~ 00278.00.0

Afg. af ~~19/2~~ 1938

30/3 1931

Fredningsgrænser:

sammenfaldende med Skel 

ikke sammenfaldende med Skel 



Terrain af

Vindblæs By

Sogn: Vindblæs

Herred: Slet

Amt: Aalborg

184000

Udfærdiget i Oktober 1945

Direktoratet for Matrikulsvæsenet

[Handwritten signature]

KORT>

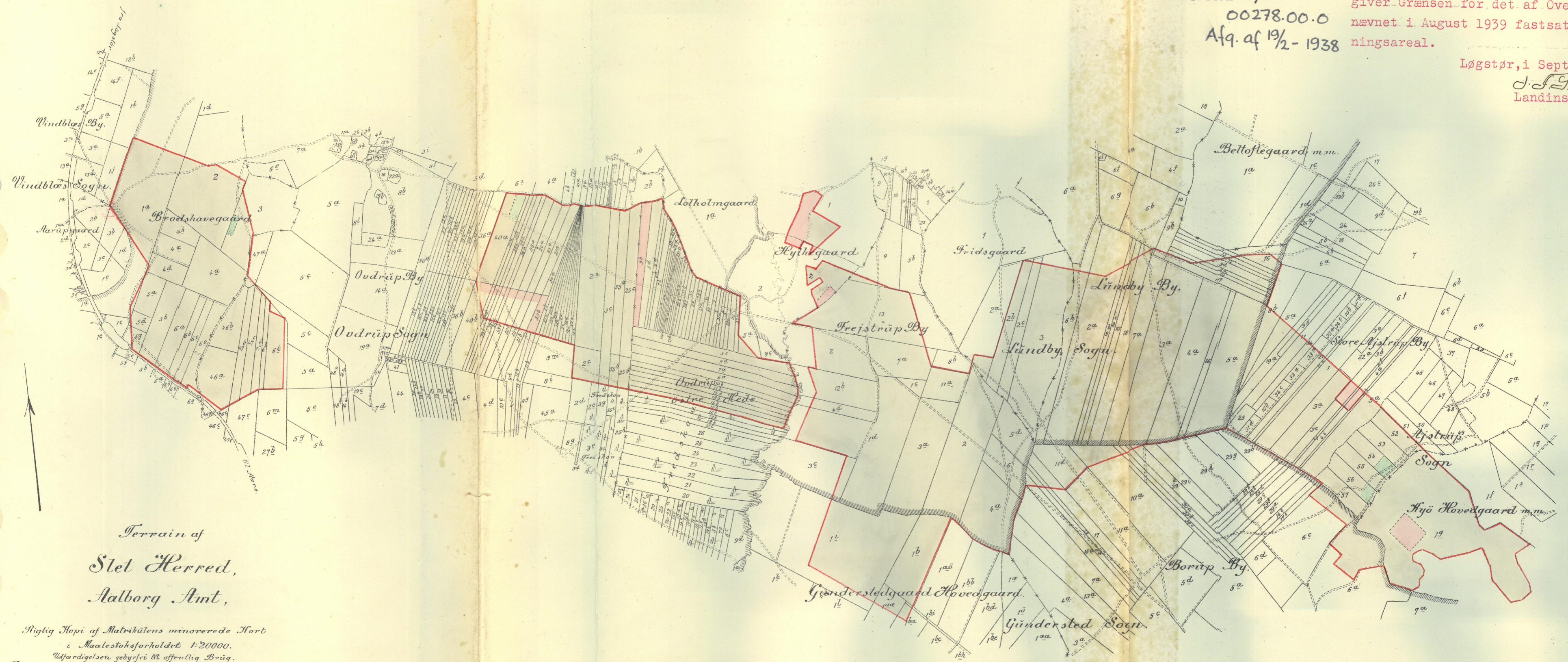
REG. NR. 278.

00278.00.0
Afg. af 19/2 - 1938

De med rødt optrukne Linier angiver Grænsen for det af Overfredningsnævnet i August 1939 fastsatte Fredningsareal.

Løgstør, i September 1939.

J. J. Skjelbo
Landinspektør.


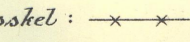


Terrain af
Slet Herred,
Aalborg Amt,


Rigtig Kopi af Matrikulens minorerede Kort
i Maalestoksforholdet 1:20000.
Udfærdigelsen gebyrfri til offentlig Brug.
Direktoratet for Matrikulsvesenet i Januar 1935.

*Submann,
E. K. A.*

Signaturforklaring

Sogneskel : 
Ejerlavsskel : 

2500 Meter.



DISPENSATIONER>

Afgørelser – Reg. nr.: 00278.00

Dispensationer i perioden: 22-10-1948 - 26-06-1997

22/10-1948

U d s k r i f t

af-----
OVERFREDNINGSMÆVNETS KENDELSESPROTOKOL.

Aar 1948, den 22. oktober, afsagde overfredningsnævnet paa grundlag af skriftlig votering følgende

t i l l æ g s - k e n d e l s e

i sagen nr. 305/38 vedrørende fredning af nogle hedearealer i Ajstrup, Gundersted, Lundby og Oudrup sogne, Aalborg amt.

Med skrivelse af 3. maj 1948 fremsendte fredningsnævnet for Aalborg amt et af landsretssagfører Holger Algreen-Ussing for gaardejerne P. og Chr. laursen Kvist, Oudrup, indgivet andragende om tilladelse til anlægelse af en 7,53 m bred vej over ejendommene metr.nr. 6n, 6l, 47d, 47c og 47b alle af Oudrup by og sogn. Arealerne er omfattet af den af overfredningsnævnet den 12. februar 1941 afsagte kendelse vedrørende fredning af nogle hedearealer i Ajstrup, Gundersted, Lundby og Oudrup sogne, Aalborg amt.

Fredningsnævnet har oplyst, at vejen kan blive af stor betydning for andragerne og udtaler, at der ikke fra nævnte side findes noget mod det ansøgte at erindre.

Overfredningsnævnet har udtalt sig en Udtalelse om andragendet fra rekvirenten i frednings sagen, Danmarks naturfredningsforening, som i skrivelse af 3. juni 1948 har udtalt, at man trods principielle betænknings ved ændring af engang fastlagte fredningsbestemmelser ikke mener at burde modsætte sig anlæggelsen af den her omhandlede vej i betragtning af, at den tænkes lagt langs skellet for det fredede område.

Da overfredningsnævnet kan tiltræde det af fredningsnævnet og Danmarks naturfredningsforening anførte, vil overfredningsnævnets fornævnte kendelse være at ændre i overensstemmelse

hermed.

T h i b e s t e m m e s :

Den af overfredningsnævnet den 12. februar 1941 afsagte
kendelse vedrørende fredning af nogle hedearealer i Ajstrup,
Gundersted, Lundby og Oudrup sogne, Aalborg amt, skal ikke være
til Hinder for anlæggelsen af en 7,53 m bred vej langs sydskellet
af ejendommene matr.nr. 6¹/_{6n}, 47d, 47c og 47b alle ag Oudrup by
og sogn.

P.O.V.

Poul Andersen

9/11-54

U D S K R I F T
af
OVERFREDNINGSNÆVNETS KENDELSESPROTOKOL.

År 1954, den 9. november, afsagde overfredningsnævnet på grundlag af mundtlig og skriftlig votering følgende

t i l l æ g s k e n d e l s e

til overfredningsnævnets kendelse af 12. februar 1941 i sagen nr. 305/38 vedrørende fredning af nogle hedearealer i Ajstrup, Gundersted, Lundby og Oudrup sogne i Aalborg amt.

I overfredningsnævnets fornævnte kendelse hedder det:

"De fredede områder skal henligge i den naturtilstand, hvori de nu forefindes.

Arealerne må ikke bebygges, beplantes, drænes, grøftes eller opdyrkes og nye hegn ikke opsættes, der må ikke graves grus, sand eller sten, rejses master til telefon eller elektriske ledninger, reklameskilte, boler eller andet, der kan virke forstyrrende for udsynet eller skæmmende for det landskabelige billede.

Offentligheden skal have fri adgang til de fredede områder, dog at nævnet efter indstilling fra naturfredningsrådet kan begrænse eller forbyde adgangen til og færdsel på dele af de fredede arealer."

I skrivelse af 19. februar 1954 til fredningsnævnet for Aalborg amt har Forsvarets bygningstjeneste, nordjydske bygningsdistrikt, ansøgt om tilladelse til at indrette en skydebane med kuglefangervold, markørdækning og standplads på Lundby hede, således at dele af anlægget placeres på matr. nr. 2b af Hylkegaard, Lundby sogn, der omfattes af fredningen. I en skrivelse til fredningsnævnet af 6. april 1954 har bygningstjenesten beskrevet anlægget under vedlæggelse af en tegning.

Fredningsnævnet har fremsendt sagen til overfredningsnævnet og udtalt, at nævnet ikke vil udtale sig imod en dispensation fra kendelsens bestemmelser.

Overfredningsnævnet har den 9. juli 1954 besigtiget det pågældende areal og forhandlet med en repræsentant for hjemmeværnet, der skal benytte skydebanen.

Overfredningsnævnet kunne herefter tillade, at den omhandlede skydebane anlægges i overensstemmelse med den modtagne beskrivelse og tegning. Skydebanen kan bibeholdes i 15 år, og det er et vilkår, at Forsvarets bygningstjeneste, når tilladelse bortfalder, bringer arealet tilbage til dets oprindelige tilstand. I en skrivelse af 11. august 1954 er der givet bygningstjenesten meddelelse om overfredningsnævnets beslutning.

T h i b e s t e m m e s :

Overfredningsnævnets kendelse af 12. februar 1941 i sagen nr. 305/38 vedrørende fredning af nogle hedearealer i Ajstrup, Gundersted, Lundby og Oudrup sogne i Aalborg amt skal ikke være til hinder for, at den omhandlede skydebane anlægges i overensstemmelse med det foran anførte.

Udskriftens rigtighed
bekræftes.



F. Grage
overfredningsnævnets sekretær

24/1-1956

U D S K R I F T
af
OVERFREDNINGSNÆVNETS KENDELSESPROTOKOL.

År 1956, den 24. januar, afsagde overfredningsnævnet på grundlag af mundtlig og skriftlig votering følgende
t i l l æ g s k e n d e l s e
til overfredningsnævnets kendelse af 12. februar 1941 i sagen nr. 305 vedrørende fredning af nogle hedearealer i Ajstrup, Gundersted, Lundby og Oudrup sogne i Aalborg amt.

I overfredningsnævnets kendelse bestemmes bl.a., at anlæg af veje og stier udover de bestående ikke må finde sted.

I skrivelse af 4. december 1954 har amtsvejinspektøren i Aalborg for Næsborg-Salling-Oudrup sogneråd ansøgt om tilladelse til at føre en projekteret vej fra Aggersund til Aars over det ved overfredningsnævnets kendelse fredede areal i Oudrup.

Under et den 8. februar 1955 afholdt møde vedtog overfredningsnævnet at lade repræsentanter for overfredningsnævnet foretage besigtigelse af arealet, hvilken besigtigelse fandt sted den 21. februar 1955. Der blev derefter overfor sognerådet stillet forslag om en ændring af projektets vejføring gennem det fredede areal; men i skrivelse af 21. april 1955 meddelte sognerådet, at det ikke kunne tiltræde denne ændring. Sognerådet måtte derfor fastholde sin anmodning om tilladelse til gennemførelse af det oprindelige projekt, idet det tilføjedes, at man er villig til at nedlægge den strækning af bivej nr. 12 over det fredede område, som ikke indgår i den nye vej.

Den 5. juli 1955 afholdt det samlede overfredningsnævn åsteds-møde i sagen og forhandlede med repræsentanter for sognerådet og andre i sagen interesserede. Da overfredningsnævnet vedblivende måtte nære betænkelighed ved at godkende den af sognerådet ønskede vejføring, aftaltes det, at sognerådet og amtsvejinspektøren skulle optage sagen til fornyet overvejelse sammen med vejdirektoratet og statsministeriets konsulent i naturfredningssager.

Efter at disse drøftelser havde fundet sted, fremsendte amtsvejinspektøren den 1. september 1955 et forslag til en ændret vejføring for den omhandlede strækning. I skrivelsen anføres det bl. a., at gennemskæringen af Lakkeaffaldet mod syd, som nu føres gennem slugten, vil ødelægge væsentligt mindre af naturskønheden der. Af de vedlagte planer fremgik iøvrigt, at den foran omtalte strækning af bivej nr. 12 ville blive nedlagt og erstattet af en ny vej udenfor det fredede område.


Da overfredningsnævnet kunne tiltræde projektet i den således foreliggende udformning, meddelte man ved skrivelse af 9. september 1955 sognerådet tilladelse til at gennemføre projektet i henhold til de med skrivelse af 1. september 1955 fremsendte plantegninger 11 og 12 og længdeprofiltegninger 11 og 12. Overfredningsnævnet henstillede, at vejskrånninger udformes med bløde overgange til det tilstødende terræn, samt at skråningerne forsynes med et jordlag af en sådan beskaffenhed, at den tilstødende naturlige bevoksning såsom lyng og lign. kan brede sig ind over de nye skrånninger.

Overfredningsnævnets kendelse vil herefter være at ændre i overensstemmelse hermed.

T h i b e s t e m m e s :

Overfredningsnævnets kendelse af 12. februar 1941 i sagen nr. 305 vedrørende fredning af nogle hedearealer i Ajstrup, Gundersted, Lundby og Oudrup sogne i Aalborg amt skal ikke være til hinder for, at den ommeldte vej anlægges i overensstemmelse med det foran anførte.

Udskriftens rigtighed
bekræftes.



F. Grage

overfredningsnævnets sekretær

593/65.

Matr. nr. 30a, 30b og 30c
Borup by, Gundersted sogn.

Anmelder:
Fredningsnævnet for Aalborg
Amtsrådsreds.

Undertegnede gårdejer Aage Gatten, der ifølge tingbogen ejer matr. nr. 30a og 30b Borup by, Gundersted sogn og undertegnede Aage Larsen, der ligeledes ifølge tingbogen, ejer matr. nr. 30b, 30c, 30e og 30f, sst. har solgt til tandtekniker Otto Bjarkam, Aalborg, en del af vore ovennævnte ejendomme jfr. vedhæftede af landinspektør Skjelbo i december 1965 udfærdigede kort, på hvilke den solgte del er angivet med blå farve. Handlens gennemførelse er alene betinget af udstykningstilladelse. Parcellerne, matr. nr. 30d, 30g og 30f udgør en del af den fredede hede ved Borup-Lundby, jfr. kendelse lyst den 14. marts 1938 og 21. marts 1944. Det er hensigten at sammenlægge det købte til een samlet parcel, der som vist på kortet deles af amtslandevejen Borup-Lundby. Vestparcellen udgør et smukt, uberørt hedeareal uden træ- eller buskbevoksning, og fra landevejen haves et særdeles smukt udsyn over det store fredede hedeareal mod vest. Østparcellen er en plantage. Såvel vest- som østparcellen omfattes af naturfredningslovens § 22 og delvist af dens § 25, stk. 4. Det er køberens hensigt på østparcellen at lade opføre et sommerhus, og han er indforstået med at lade vestparcellen underkaste fredning. Vi undertegnede indgår herefter på egne og efterfølgende ejeres vegne på at frede denne vestparcel således, at terrainformerne ikke må

andres, at der ikke herpå må opsættes huse, master eller andre udsigtshæmmende og skæmmende indretninger, og at parcellen ikke må tilplantes. Den til enhver tid værende ejer og/eller nedennævnte påtaleberettigede skal være berettiget til at fjerne selvsået busk- eller træbevoksning (for den påtaleberettigedes vedkommende gælder dog, at der bør tages rimeligt hensyn til ejerens ønske om bibeholdelse af enkelte fritstående træer eller enebærbuske). Den påtaleberettigede skal være berettiget til at kræve/~~at kræve~~ ^{en på parcellen værende} motorbane nedlagt, så at arealet i fremtiden kan fremtræde helt uberørt.

Påtaleret tillægges Fredningsnævnet for Aalborg Amtsrådskreds, med hvem det med køberen er aftalt, at denne skal være berettiget til på den fremtidige østparcel (plantagen) at opsætte et højst to sommerhuse, dog ikke nærmere end 50 meter fra nævnte landevej med pligt til til stadighed at bibeholde og opretholde en beplantning mellem landevejen og huset (husene), således at dette (de) sløres set fra landevejen. Tegning skal forinden godkendes af nævnet, og således at en gengart af tegning med situationsplan indleveres til nævnets arkiv af hensyn til kontrollen. For ændring eller tilbygning af huset (husene) gælder samme bestemmelse.

Nærværende deklaration, der også tiltrædes af ovennævnte køber ved dennes underskrift herpå, må tinglyses på ovennævnte ejendom, matr. nr. 30a, 30b og 30c, Borup by, Gundersted sogn. Efter passeret udstykning skal deklarationen alene gælde den udstykkede parcel.

3.

Med hensyn til pantekæftelser, servitutter m. v. hen-
vises til ejendommens blad i tingbogen.

14
14 1966.

14
14 1966

12
14 1966.

Aage Larsen.

Aage Gatten.

Otto Bjarkam.

Fredningsnævnet for Aalborg Amtsrådsreds,
den 3. april 1966.

Schierbeck.

Nævnets foranstående underskrift er, når tinglysning
har fundet sted, udtryk for, at nævnet kan tiltræde indholdet
af nærværende deklaration samt godkende udstykning af matr,
nr. 30a, 30b og 30c.

Fredningsnævnet for Aalborg Amtsrådsreds,
den 5. april 1966.

Schierbeck.

Tinglyst den 16/4 1966

Fredningsnævnet
for Aalborg Amtsrådsreds *17/5 66*

[Handwritten signature]

Jordmatriksernes geometriske planer. Til kort.

Nævn:

19

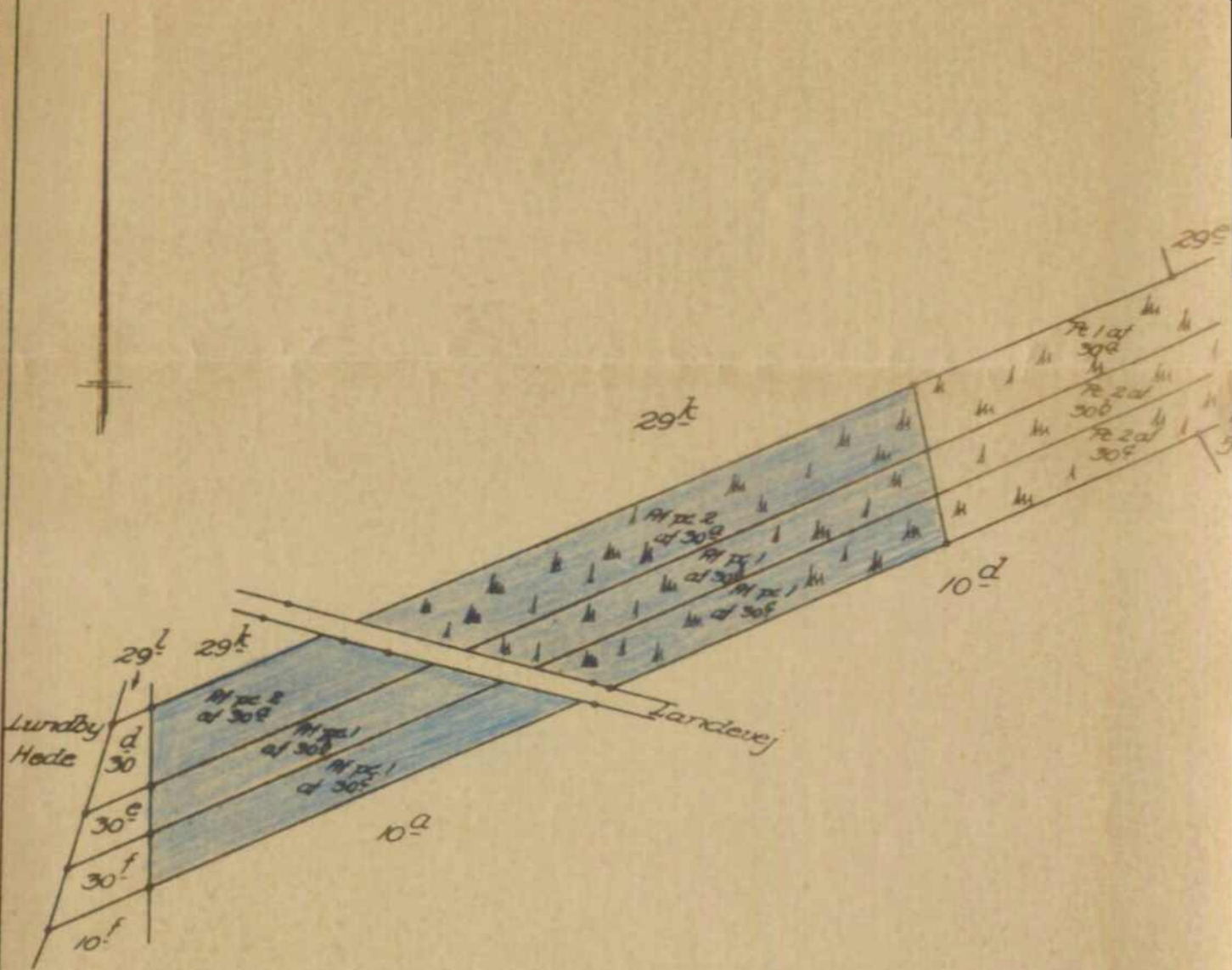
d.

attesteres herved.

ting-

lular

1 Roj



Terræn af
Borup By.

Gundersted Sogn
 Slet Herred
 Aalborg Amt

Udfærdiget i dec. 1965 i an-
 ledning af tinglysning

Forstingssynet
 for Aalborg Amtsrådskreds

2/11. 1972

Målforshold 1:4000

Jensen & Kjeldsen A/S
 ID

Skjelbo
 Landinspektør

FREDNINGSNÆVNET
FOR NØRDJYLLANDS AMTS SYDLIGE
FREDNINGSKREDS

KONG HANSGADE 18 9000 AALBORG
TLF (08) 12 70 11

00278.000

Aalborg, den 19. august 1986.
REG. NR. 145/86.
Journal nr.

Hr. Erik Nørgaard,
Udsigten 6,
7620 Lemvig.

Hr. Ole Peter Hansen,
Degnemoesallé 61,
2700 Brønshøj.

Vedr. matr. nr. 46 a Oudrup By, Oudrup. - Etablering af vandboring på areal
omfattet af Overfredningsnævnets kendelse af 12.2.1941 om fredning af
Vindblæs Hede.

Under henvisning til besigtigelse den 14. august 1986, hvoraf
udskrift vedlægges, godkender Fredningsnævnet den på ovennævnte ejendom
etablerede vandboring. Godkendelsen er betinget af, at der rundt om
brønden anlægges en skrå banket af jord/lyngtørv til underkant af
brønddæksel.

Ovennævnte godkendelse, der er en dispensation fra bestemmelserne
i naturfredningslovens § 34, kan efter samme lovs § 58 indbringes
for Overfredningsnævnet, Amaliegade 7, 1256 København K., af den, der har
begæret Fredningsnævnets afgørelse, Fredningsstyrelsen, Nordjyllands amts-
råd, Løgstør kommunalbestyrelse og Danmarks Naturfredningsforening.

Klagefristen er 4 uger fra den dag, afgørelsen er meddelt den på-
gældende klageberettigede.

En tilladelse må ikke udnyttes før klagefristens udløb. Er klage
indgivet, må tilladelsen ikke udnyttes, medmindre den opretholdes af Over-
fredningsnævnet. Nærværende tilladelse bortfalder, såfremt den ikke er
udnyttet inden 5 år fra dato.

Modtaget i fredningsstyrelsen

Bilag.

2 0 AUG. 1986

E. Bruun de Neergaard.

Til orientering, idet der vedlægges kopi af bilag 10.

✓ Fredningsstyrelsen, Amaliegade 13, 1256 København K.
Nordjyllands Amtskommune, teknisk forvaltning, Niels Bohrsvej 30, 9220 Aalborg Ø.
Amtsfredningskontoret, 8-70-50-3/14-1-86, " " "
Danmarks Naturfredningsforening, Frederiksberg Runddel 1, 2000 København F.
Danmarks Naturfredningsforening, lokalafdelingen, v./Jens Erik Bangsgaard,
Kærgaardsvej 21, 9681 Ranum.
Løgstør kommune, box 43, 9670 Løgstør. Jr.nr.W.4.7/9885-69.

Bilag.

E. Bruun de Neergaard.

1303/14-40

År 1986, torsdag den 14. august kl. 14,00, foretog Fredningsnævnet for Nordjyllands amts sydlige fredningskreds besigtigelse i

fr. sag nr. 145/86

vedr. matr. nr. 46 a Oudrup By, Oudrup.
Etablering af vandboring på areal omfattet af Overfredningsnævnets kendelse af 12.2.1941 om fredning af Vindblæs Hede.

Sagens akter var tilstede.

Mødt var:

Nævnet ved formandens suppleant, retsassessor Mogens Christensen, det amtsrådsvalgte medlem, Jens Nielsen, og det kommunalvalgte medlem John Nielsen.

For Nordjyllands Amtskommune og Amtsfredningskontoret: Sektionsarkitekt Jørgen Hyhne.

For Løgstør kommune: P.Helledi.

For DN: Jens Erik Bangsgaard.

For ejeren mødte Per Amtoft.

Den fungerende nævnsformand bemærkede, at Amtsfredningskontoret har henledt nævnets opmærksomhed på, at der efter godkendelse af Løgstør kommune er etableret en vandboring på ejendommen uden tilladelse fra nævnet og fra amtsrådet i henhold til naturfredningslovens § 43 a. Ifølge fredningskendelsen er bl.a. "dræning, grøftning og lignende" ikke tilladt.

Hyhne bemærkede, at der alene er tale om vandforsyning til et fritidshus, og at vandmængden, der forbruges, er så ringe, at det ikke har nogen drænende effekt. Han anbefalede, at boringen godkendtes på vilkår om en slørende jordbanket.

Nævnet voterede og var enige om at godkende vandboringen på betingelse af, at der rundt om brønden etableres en skrånende banket af jord/lyngtørv op til dækslets underkant.

Sagen sluttet.

Mogens Christensen.

FREDNINGSNÆVNET
- FØR NORDJYLLANDS AMTS SYDLIGE

FREDNINGSKREDS
Gammel Torv 6
XXXXXXXXXXXXXXXX 9000 AALBORG
TLF (08) XXXX1

REG. NR. 00278.000

Aalborg, den 15. december 1988.

Journal nr. 32/88

127111

Nordjyllands amtskommune
Landskabskontoret
Niels Bohrsvej 30, Postboks 8300
9220 Aalborg Øst

Vedr. opfølgende naturpleje på Lundby Hede i anledning af, at
Ulrik Holm som ejer af matr.nr. 13 b Frejstrup by, Lundby,
har gjort indsigelse mod rydning af parcellen, j.nr.8-70-52-5-114-8-88.

Ved skrivelse af 9. november 1933 har Danmarks Naturfrednings-
forening begæret fredning af "De Himmerlandske Heder" og i fred-
ningsnævnets kendelse af 19. februar 1938 anføres bl.a.:".....
Endelig finder Nævnet det betænkeligt at paalægge Ejerne den
vedvarende Byrde, hvert 5te Aar - eventuelt et længere eller
kortere tidsrum ^{at} skulde fjerne Selvsaaning under Hensyn dels
til, at det drejer sig om udstrakte Omraader, dels til at Er-
statningen for en saadan Servitut kun vanskeligt lader sig
fastsætte een gang for alle.

Det nærmere Indhold af Fredningsservituten finder Nævnet
herefter bør fastsættes saaledes:

De fredede Omraader skal henligge i den naturtilstand, hvor-
i de nu forefindes.

Arealerne maa ikke bebygges, beplantes, drænes, grøftes,
opdyrkes og nye Hegn ikke opsættes, der maa ikke graves Grus,
Sand eller Sten, rejses Master til Telefon eller elektriske
Ledninger, Reklameskilte, Boder, eller andet, der kan virke
forstyrrende for Udsynet eller skæmmende for det landskabeli-
ge Billede.

De paa Arealerne værende naturlige Krat maa ikke afhugges el-
ler beskæres, Planter ikke optages og Lyngbevoksningen ikke
afbrændes.

~~Foto ventor~~

Jørgen Helk

1/5:1

Lyngslaaning til Ejendommens eget Forbrug maa finde Sted.
....."

Ved Overfredningsnævnets kendelse af 12. februar 1941 stadfæstede fredningsnævnets kendelse uden væsentlige ændringer af fredningsservitutten.

Den 8. september 1988 skrev Nordjyllands Amtskommune, landskabskontoret således til lodsejerne på "De Himmerlandske Heder":

"...

Vedrørende opfølgende naturpleje fra Bruså til Lundby-Nibevejen.

Nordjyllands Amt foretog for ca. 4 år siden vegetationsrydning på De Himmerlandske Heder, hvorunder også Deres areal var omfattet.

Formålet med naturplejen er at genskabe og vedligeholde den naturligt tilstand, arealet var i på fredningstidspunktet. Arealet fremtrådte på fredningstidspunktet som en åben kuperet hedestrækning med afvekslende tørre klitpartier med lyng og våde sump- og engdrag.

Ved fredningstidspunktet vurderedes denne tilstand som en naturlig tilstand, og der kom derfor i kendelsen forbud mod rydninger, hegnsopsætning og afbrænding. I den mellemliggende periode er det imidlertid blevet klargjort, at denne vegetationstilstand ikke kan opretholdes uden vedligeholdende indgreb, fortrinsvis rydning, slåning, afbrænding og græsning.

Den opfølgende naturpleje, der iværksættes af landskabskontorets markpersonale omfatter rydning af nåletræsvegetation + enebærbuske, idet nåletræernes tilstedeværelse udgør en frøkilde med ny opvækst og tilgroning af arealet tilfølgende. Endvidere omfatter rydningen løvtræer + egetræer.

Eventuelle træeffekt vil blive aflagt på 1 m `s længde og kan afhentes af den pågældende lodsejer efter aftale med landskabskontoret.

Arbejdet udføres af landskabskontorets markpersonale og uden udgift for lodsejerne.

Har De som lodsejer kommentar til ovenstående, bedes De snarest kontakte os, idet vi forventer arbejdet iværksat i uge 38 dette år.

....."

Ved skrivelse af 26. september 1988 til Nordjyllands Amtskommune har Ulrik Holm som ejer af matr.nr. 13 b Frejstrup, Lundby sogn, der er omfattet af fredningen, gjort indsigelse mod, at nogle ca. 50 år gamle graner på ejendommen fældes.

Landskabskontoret har fremsendt sagen til nævnet den 2. november 1988 med følgende bemærkninger:".....

Vedrørende opfølgende naturpleje, Lundby Hede

I brev til lodsejere på Lundby Hede, sendt 8. september 1988, har landskabskontoret udtrykt ønske om opfølgende naturpleje på hedearealet.

Ulrik Holm, Tjørnevænget 26, 2800 Lyngby (ejer af matr.nr. 13 b Frejstrup By, Lundby), har i brev af 26. september 1988 tilkendegivet ikke at ville medvirke ved landskabskontorets opfølgende naturpleje.

Landskabskontoret mener, at træagtig vegetation skal skoves væk på grund af:

1. Træernes tilstedeværelse udgør en frøkilde med efterfølgende tilgroning til følge.
2. Sikre en åben kuperet hedestrækning.
3. Sikre en større landskabelig oplevelse på det offentligt tilgængelige hedeareal.
4. Synliggøre de på hedearealet beliggende fortidsminder.

Landskabskontoret skal hermed anmode nævnet om en udtalelse vedrørende ovenstående.

....."

Fredningsnævnet har den 7. december 1988 afholdt møde på ejendommen og konstateret, at der spredt over lyngarealerne findes et antal enkeltstående hvidgraner. Skovfoged Lars Jacobsen, Buderupholm Skovdistrikt, der var indkaldt til bistand for nævnet, har skønnet, at træerne er ca. 50 år gamle og næppe er plantede.

Fredningsnævnet har ved afgørelsen lagt til grund, at de omhandlede graner ikke er plantede i strid med fredningens forbud men at de må anses at være selvsåede omkring tidspunktet for fredningen.

Da der efter kendelsernes indhold ikke påhviler lodsejerne nogen pligt til fjernelse af selvsåning, og da der ikke heri indeholdes nogen hjemmel for amtskommunen til at foretage plejeforanstaltninger vil sådanne ikke mod lodsejernes ønske kunne foretages uden supplerende fredningsbestemmelser herom, jfr. bekendtgørelse nr. 640 af 6. december 1983 § 5 stk. 2.

Fredningsnævnet har herefter eenstemmigt i medfør af kendelsen taget lodsejernes indsigelse mod fældning af graner på ejendommen til følge.

Fredningsnævnets afgørelse kan indbringes for Overfredningsnævnet, Slotsmarken 15, 2970 Hørsholm, af ejendommens ejer, Nordjyllands amtskommune, Nibe kommune og Danmarks Naturfredningsforening.

Klagefristen en 4 uger fra den dag, afgørelsen er meddelt den pågældende.


Søren Jensen

Til orientering + bilag 11.

- X 1. Skov- og Naturstyrelsen, Slotsmarken 13, 2970 Hørsholm.
2. Nibe Kommune, 9240 Nibe.
3. Danmarks Naturfredningsforening ved Anne Marie Holm,
Pallestien 5, 9240 Nibe.
4. Danmarks Naturfredningsforening, Nørregade 2, 1165 København K.
5. Ulrik Holm, Tjørnevænget 26, 2800 Lyngby.
6. Buderupholm Statsskovdistrikt, Møldrupvej 26, 9520 Skør-
ping.
7. Jens Nielsen, Plantagevej 17, 9230 Svenstrup.
8. Vagn Olsen, St. Ajstrupvej 17, 9230 Sebbesund, 9240 Nibe.

Aalborg, den 3. marts 1989.
J.nr. 4/89

Svæveflyverklubben Aviator
ved formanden Carl Erik Bech
Birkevej 2, 9530 Støvring

Vedr. matr.nr. 5 d Frejstrup by, Lundby og 8 d Borup by,
Gundersted. - Anlæg af vej på og opdyrkning af areal omfattet af
Overfredningsnævnets kendelse af 12. februar 1941.

Under henvisning til besigtigelse af 1. marts 1989, hvoraf
udskrift vedlægges, skal herved meddeles, at Fredningsnævnet har
truffet følgende afgørelse:

Den i strid med fredningskendelsen anlagte vej på matr.nr. 5 d
Frejstrup, Lundby, godkendes på betingelse af, at den sløres af
et 10-15 cm tykt lag barkflis, der udlægges over vejbelægningen
og vedligeholdes efter anvisning fra Nordjyllands amtskommune.

Der tillades fortsat slåning af vegetationen på den del af
matr.nr. 8 d Borup, Gundersted, der anvendes til start- og
landingsplads. Det er en betingelse for tilladelsen, at der ikke
sker slåning til en lavere højde end 10-15 cm, og at der ikke
foretages nogen form for gødskning.


Fredningsnævnet har herved i medfør af naturfredningslovens § 34
stk. 1 meddelt dispensationer fra ovennævnte fredningskendelse.

Nævnets afgørelse kan i medfør af naturfredningslovens § 34 stk.
2 indbringes for Overfredningsnævnet, Slotsmarken 15, 2970

Hørsholm, af den der har ansøgt om dispensationen, Skov- og Naturstyrelsen, Nordjyllands amtskommune, Nibe og Aars kommunalbestyrelse, Danmarks Naturfredningsforening og ejendommens ejere og brugere.

Klagefristen er 4 uger fra den dag, afgørelsen er meddelt den pågældende.

En dispensation må ikke udnyttes før klagefristens udløb. Er klage indgivet, må dispensationen ikke udnyttes, medmindre den opretholdes af klagemyndigheden.


Sortsøe Jensen

Til orientering + bilag 8.

- ✕ Skov- og Naturstyrelsen, Slotsmarken 13, 2970 Hørsholm.
- Nordjyllands amtskommune, landskabskontoret, Niels Bohrsvej 30, 9220 Aalborg Øst. J.nr. 8-70-5134/831-1-88.
- Nibe kommune, 9240 Nibe.
- Aars kommune, 9600 Aars.
- Danmarks Naturfredningsforening, Nørregade 2, 1165 København K.
- Danmarks Naturfredningsforening ved Anne Marie Holm, Pallestien 5, 9240 Nibe.
- Danmarks Naturfredningsforening ved Eilif Holle Jørgensen, Katbyvej 1, 9600 Aars.
- Niels E. Lomborg, Staunvej 72, Farstrup, 9240 Nibe.
- Jens Nielsen, Plantagevej 17, 9230 Svenstrup.
- Eigil Agerboe, Hakjærvej 90, Skørbæk, 9240 Nibe.

Nordjyllands Amt

Den 8. marts 1989

Udvalget for Teknik og Miljø

J.nr. 305/38-1/89

Niels Bohrsvej 30

Postboks 8300

9220 Aalborg Øst.

Vedr. j.nr. 8-70-52-5/14-8-88.

Fredningsnævnet for Nordjyllands Amts Sydlige Fredningskreds har den 15. december 1988 truffet en afgørelse vedr. naturpleje på "De Himmerlandske Heder". Ved afgørelsen afslog Fredningsnævnet at give tilladelse til, at Nordjyllands Amt må foretage rydning af nogle ca. 50 år gamle hvidgraner på ejendommen matr.nr. 13 b Frejstrup By, Lundby, imod ejernes ønske. Nordjyllands Amtsråd har ved Udvalget for Teknik og Miljø påklaget Fredningsnævnets afgørelse til Overfredningsnævnet.

Ejendommen er omfattet af Overfredningsnævnets kendelse af 12. februar 1941 om fredning af "De Himmerlandske Heder". I kendelsen er bl.a. bestemt følgende:

"De fredede omraader skal henligge i den Naturtilstand, hvori de nu forefindes. - Arealerne maa ikke bebygges, beplantes, drænes, grøftes eller opdyrkes. - De paa Arealerne værende naturlige Krat maa ikke optages og lyngbevoksningen ikke afbrændes."

Kendelsen tillægger ikke nogen myndighed ret til at foretage pleje på de fredede arealer.

Foto venter

I overensstemmelse med en udtalelse fra Skov- og Naturstyrelsen v/Buderupholm Skovdistrikt har Fredningsnævnet i sin afgørelse af 15. december 1988 lagt til grund, at "de omhandlede graner ikke er plantede i strid med fredningens forbud, men at de må anses at være selvsåede omkring tidspunktet for fredningen".

Amtet har i ankeskrivelsen understreget sagens principielle karakter og herved anført, at Amtet afskæres fra at udføre tidssvarende naturpleje på fredede områder med tilsvarende fredningsbestemmelser, hvis lodsejerne har generel mulighed for at modsætte sig plejeforanstaltninger. Amtet har tilføjet, at de omhandlede graner udgør en frøkilde, der vil resultere i en efterfølgende tilgroning af arealet og dermed behov for forstærket plejeindsats.

Overfredningsnævnet skal udtale:

Det tiltrædes, at det må lægges til grund, at de pågældende graner er selvsåede.

Naturfredningsloven indeholder ingen generel hjemmel for Amtet til at udføre naturpleje uden vedkommende lodsejers tilslutning.

I overensstemmelse hermed er der i § 5 i Miljøministeriets bekendtgørelse nr. 640 af 6. december 1983 om tilsyn og pleje af fredede områder m.m. optaget sålydende bestemmelser:

"Gennemførelsen af plejeforanstaltninger på de i § 4 nævnte arealer (d.v.s. bl.a. fredede, ikke statsejede arealer) kan ske i det omfang, fredningsbestemmelser hjemler dette, eller der opnås aftale herom med vedkommende ejer.

I det omfang fredningsbestemmelserne ikke indeholder hjemmel til plejeforanstaltninger, og såfremt amtsrådet/hovedstadsrådet ikke kan opnå ejerens samtykke til gennemførelse af plejeforanstaltninger, vil disse sædvanligvis forudsætte supplerende fredningsbestemmelser."

Overfredningsnævnet må derfor stadfæste Fredningsnævnets afgørelse af 15. december 1988.

I afgørelsen har deltaget samtlige Overfredningsnævnets 11 medlemmer. Afgørelsen er enstemmig.

Med venlig hilsen



Lis Henriksen

sekr.

OVERFREDNINGSNÆVNET

REG. NR.

00278.000

Slotsmarken 15 JF/bop
2970 Hørsholm
Telefon 02 76 57 18

Niels Erik Lomborg
Staunvej 72, Farstrup
9240 Nibe

Den 22. juni 1989
J.nr. 305/38-2/89

Ved en afgørelse af 3. marts 1989 har Fredningsnævnet for Nordjyllands Amts Sydlige Fredningskreds i medfør af naturfredningslovens § 34 bl.a. tilladt, at en vej, der uden forudgående tilladelse er anlagt på et fredet hedeareal af matr.nr. 5 d Frejstrup By, Lundby, må bibeholdes på vilkår at vejen belægges med et 10-15 cm tykt lag barkflis.

Skov- og Naturstyrelsen samt Danmarks Naturfredningsforening har påklaget Fredningsnævnets afgørelse vedrørende dette spørgsmål til Overfredningsnævnet.

Det nævnte areal er omfattet af Overfredningsnævnets kendelse af 12. februar 1941 om fredning af "De Himmerlandske Heder", hvorefter de fredede områder skal henligge i den naturtilstand, hvori de henlå ved fredningens gennemførelse. Det er således bl.a. forbudt, at foretage noget der kan virke forstyrrende for udsynet eller skæmmende for det landskabelige billede, herunder at anlægge veje og stier udover de bestående.

Det blev i forbindelse med Fredningsnævnets behandling af sagen bl.a. oplyst, at vejen blev anlagt i 1988 ca. 10 m nord for et bestående hjulspor. Matr.nr. 5 d tilhører Dem, men vejen blev anlagt af Svæveflyveklubben Aviator til brug for et køretøj, der trækker wiren fra spillet til start- og landingsbanen på klubbens tilgrænsende ejendom, matr.nr. 8 d Borup By. Ved anlægget blev lyngtørvene fjernet, vejen blev sænket i forhold til lyngbevoksningen på siden og blev belagt med grus.

Fredningsnævnet har anset forholdet for klart ulovligt, men har afstået fra at kræve reetablering bl.a. på grundlag af en oplysning om, at hedevegetationen først kunne forventes at være genskabt efter 20-30 år.

~~Foto venter~~

Skov- og Naturstyrelsen, som tillægger sagen principiel betydning og på grænsen til, hvad der kan afgøres, uden rejsning af ny fredningssag, har udtalt sig imod en tilladelse til bibeholdelse af vejanlægget og har anført, at he-
devegetation allerede i løbet af få år vil være rimelig regenereret, hvis
gruset fjernes fra vejen og der i stedet bliver påfyldt sand eller jord.
Danmarks Naturfredningsforening har tilsluttet sig Styrelsens udtalelse.

Nordjyllands Amt, landskabskontoret, har hertil bemærket, at lyngvegetationen
formodentlig vil indfinde sig inden for 5-10 år, men at vejen vil kunne ses
i terrænet i en anseelig årrække, uanset hvilken form for reetablering der
iværksættes.

Overfredningsnævnet skal udtale:

Overfredningsnævnet er med Fredningsnævnet enig i, at der ved anlæggelse af
den omhandlede vej er sket en alvorlig krænkelse af bestemmelserne i Over-
fredningsnævnets kendelse af 12. februar 1941, og med de under anken fremkom-
ne oplysninger om mulighederne for at genskabe den tidligere tilstand inden
for et overskueligt åremål finder Overfredningsnævnet ikke grundlag for at
dispensere til bibeholdelse af vejanlægget.

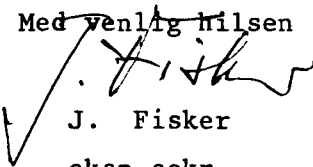
Herefter ændres Fredningsnævnets tilladelse af 3. marts 1989 til et afslag
på dispensation fra fredningskendelsen. Retablering skal derfor foretages
senest den 1. august 1989 ved fjernelse af gruset fra vejarealet med efter-
følgende påfyldning af jord eller grus efter Amtets bestemmelse.

Man henleder opmærksomheden på naturfredningslovens § 67, hvorefter ejeren af
en ejendom er forpligtet til at berigtige retsstridige forhold.

Samtlige 11 medlemmer af Overfredningsnævnet har deltaget i sagens behand-
ling. Afgørelsen er enstemmig.

Svæveflyveklubben Aviator v/Carl Erik Bech, Birkevej 2, 9530 Støvring, er ved
ligegyldende skrivelse underrettet om Overfredningsnævnets afgørelse.

Med venlig hilsen



J. Fisker

eksp.sekr.

FREDNINGSNÆVNET FOR NORDJYLLANDS AMT,
Badehusvej 17, 9000 Aalborg.
telefon 96307000

Aalborg, den 26. 06. 97.

REG. NR. 0278.00.

Nordjyllands amt,
Landskabskontoret,
Niels Bohrs Vvej 30,
9220 Aalborg Ø.

Vedr. FS 51/1994: Fredning af De himmerlandske Heder.

På vegne Ole Stigel har De ved skrivelse af 13. juni 1997 med et kortbilag anmodet om tilladelse til, at der på matr.nr. 6 a Borup by, Gundersted, opsættes hegn. Der ønskes opsat et yderhegn og 2 delhegn om et samlet areal på ca.14,9 ha, ligesom der vil blive etableret et passende antal stende eller låger. Formålet med hegningen er afgræsning ved kreaturer som plejeforanstaltning, og landskabskontoret regulerer i samarbejde med ejeren løbende græsningstrykket.

Arealet er omfattet dels af Overfredningsnævnets kendelse af 12. februar 1941, hvorefter nye hegn ikke må opsættes, og fredningsforslag af 22. august 1994, hvorefter der af hensyn til naturpleje ved græsning kan opsættes hegn.

Nævnet har telefonisk behandlet sagen og har på det oven for nævnte grundlag besluttet at imødekomme det ansøgte, idet der herved er lagt vægt på hegningernes størrelse og formål.

Afgørelsen, der er truffet dels i medfør af naturbeskyttelseslovens paragraf 50, dels i henhold til fredningsforslaget, kan inden 4 uger påklages til Naturklagenævnet. Klage fremsendes skriftligt til Fredningsnævnet. Tilladelsen må ikke udnyttes inden klagefristens udløb og bortfalder, såfremt den ikke er udnyttet inden 3 år.

Sortsøe Jensen

1996 - 1211/14 - 0001.