

Afgørelser – Reg. nr.: 00263.00

Fredningen vedrører: Rutsker Højlyng - Rokkestene

Domme

Taksationskommissionen

Naturklagenævnet

Overfredningsnævnet

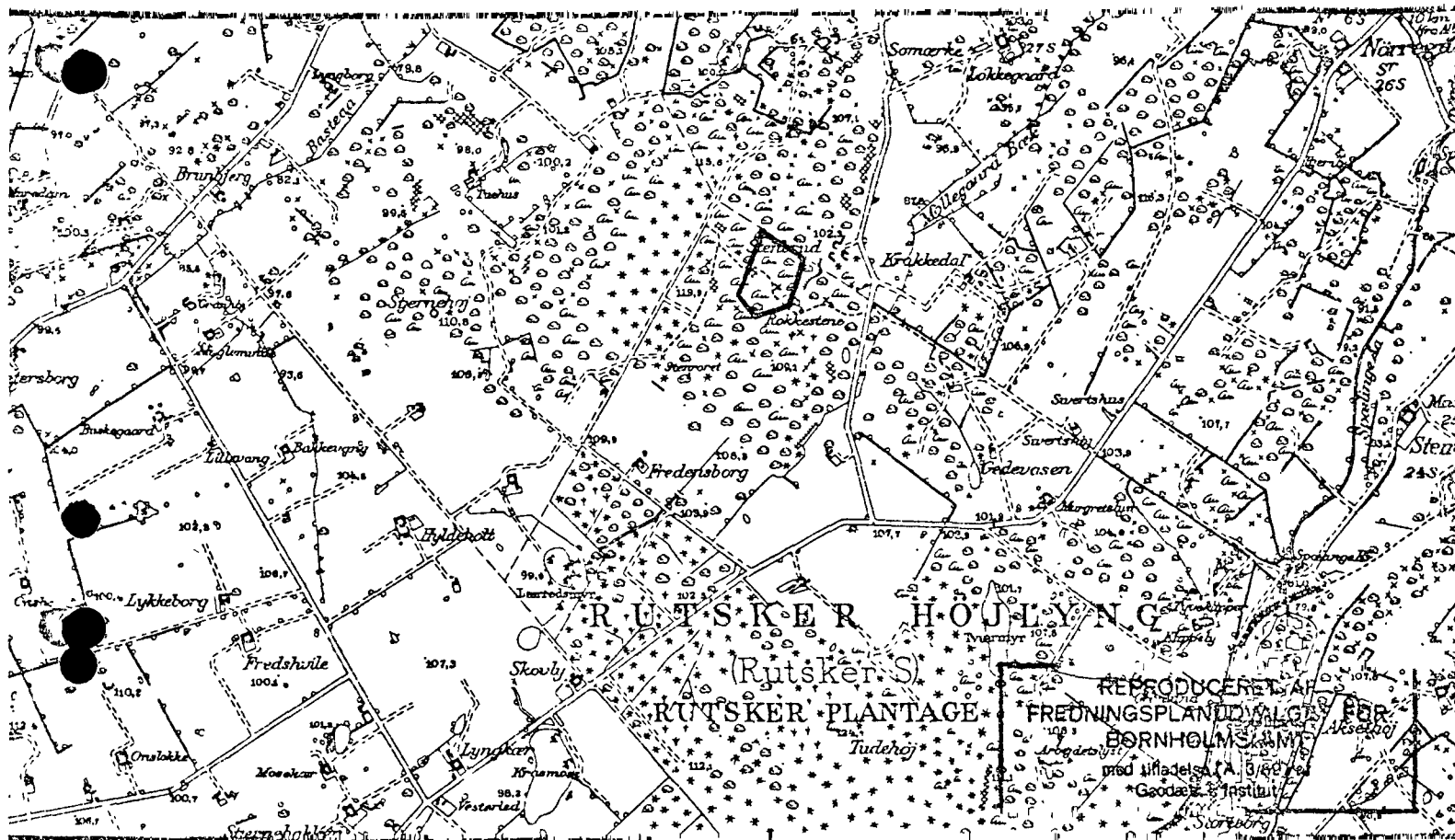
Fredningsnævnet

Kendelser

Deklarationer

25-04-1930

DEKLARATIONER>



KORTBLAD NR. 5134

1:20000

MATR. NR.: 95^{bn}

SOGN: Rutsker

AREAL: Fredede areal: 20090 m².

EJER: Privat

FREDET: Deklaration, lyst 28.4.1930

FORMÅL: at bevare et nærmere bestemt areal, hvorpå der er beliggende nogle store sten fra Istiden.

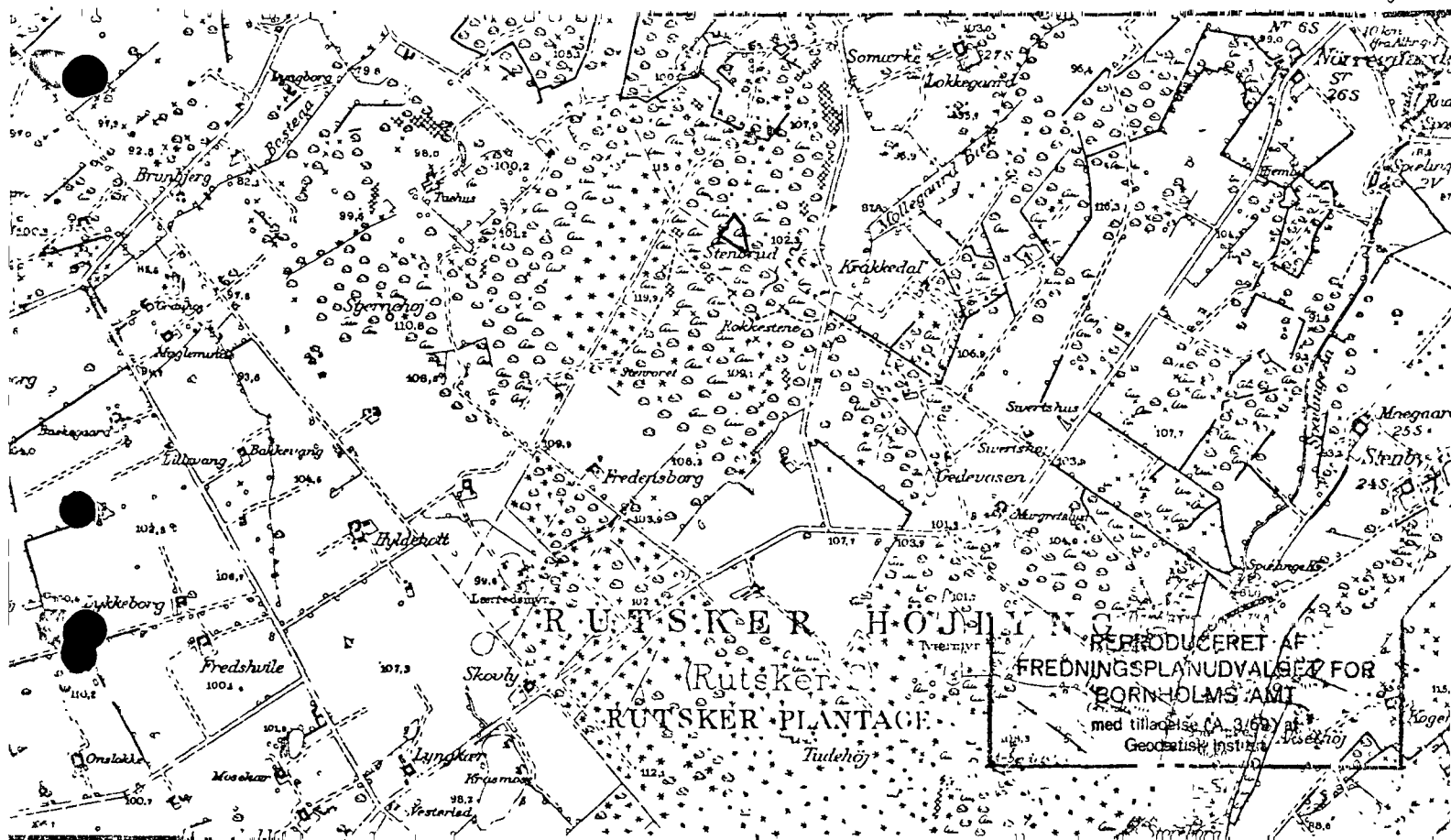
INDHOLD: Forbud mod bebyggelse og beplantning.

Stenene må ikke fjernes, flyttes, kløves eller undergraves.

Rutsker sogneråd har påtaget sig vedligeholdelse af gangsti til det fredede areal.

PÅTALERET: Fredningsnævnet for Bornholms amts fredningskreds.

REG. NR.: 140-04-3



KORTBLAD NR. 5134

1:20000

MATR. NR.: 108^{gp}

SOGN: Rø

AREAL: 0,2 ha.

EJER: Privat.

FREDET: Deklaration, 1. 28.4.1930.

FORMÅL: Fredning af areal på 2050 m² med skov og nogle store sten fra istiden.INDHOLD: Forbud mod bebyggelse og beplantning.
Stenene må ikke fjernes, flyttes, kløves eller undergraves.

PÅTALERET: Fredningsnævnet for Bornholms amtsrådsreds.

REG. NR.: 140 - 05 - 6 (se endvidere 140 - 04 - 3)

DEKLARATION

I Almenhedens Interesse og efter Samraad med Fredningsnævnet for Bornholms Amtsrads-kreds indgaar vi undertegnede Ejere af nedenævnte Ejendomme:

Rutsker Sogneraad som Ejer af Matr. Nr. 95bn af Rutsker Sogn og Gaardejer Carl Ipsen, Brødegaard, som Ejer af Matr. Nr. 108gp af Rø Sogn,

herved paa at lade disse Ejendomme behæfte med følgende henholdsvis for Rutsker Kommune og for mig Carl Ipsen og efterfølgende Ejere af Matr. Nr. 108 gp af Rø Sogn bindende Fredningsservitut:

De af Fredningen omfattede Arealer af Rutsker Højlyng, der findes indtegnede paa vedhæftede Kort, udfærdiget af Landinspektør Hjalmar Kofoed i 1930, og som udgør af Matr. Nr. 95bn af Rutsker Sogn 2090 m² og af Matr. Nr. 108gp af Rø Sogn 2050 m², maa ikke bebygges - ej heller med Skure - eller beplantes;

de paa Arealerne beliggende store Sten fra Istiden maa ingen- sinde fjernes, flyttes, kløves, undergraves eller paa anden Maade gøres til Genstand for noget Angreb, der kan paavirke den Naturtil- stand, hvori de hidtil har henligget;

Behugning af Travæksten paa Arealerne maa kun finde Sted efter Tilladelse af Fredningsnævnet efter forudgaaende Indstilling fra Statens Tilsynsførende med de private Skove paa Bornholm.

Undertegnede Rutsker Sogneraad erklærer derhos, at Rutsker Kommune er villig til at vedligeholde saavel en for Bornholms Amtskommunes Regning anlagt Gangsti fra Rutsker Kommunes Bivej Nr. 17 til den paa det fredede Omraade af Matr. Nr. 95bn varende Rokkesten som den Vejvisertavle, der for Amtskommunens Regning opsættes paa det Sted, hvor Gangstien gaar ud fra den nævnte Bivej.

Paataleret har Fredningsnævnet for Bornholms Amtsrads-kreds eller den Institution, der maatte træde i dettes Sted.

Nærværende Deklaration bliver at tinglyse som Hæftelse paa ovenanførte Ejendomme. Med Hensyn til de Ejendommene paahvilende Hæftelser henvises til deres Blade i Tingbogen.

Saaledes indgaaet bekræftes af undertegnede Rutsker Sogneraad og Gaardejer Carl Ipsen, hvorhos nærværende Deklaration medunderskrives af Fredningsnævnet.

Rutsker Sogneraad, den 11. April 1930.

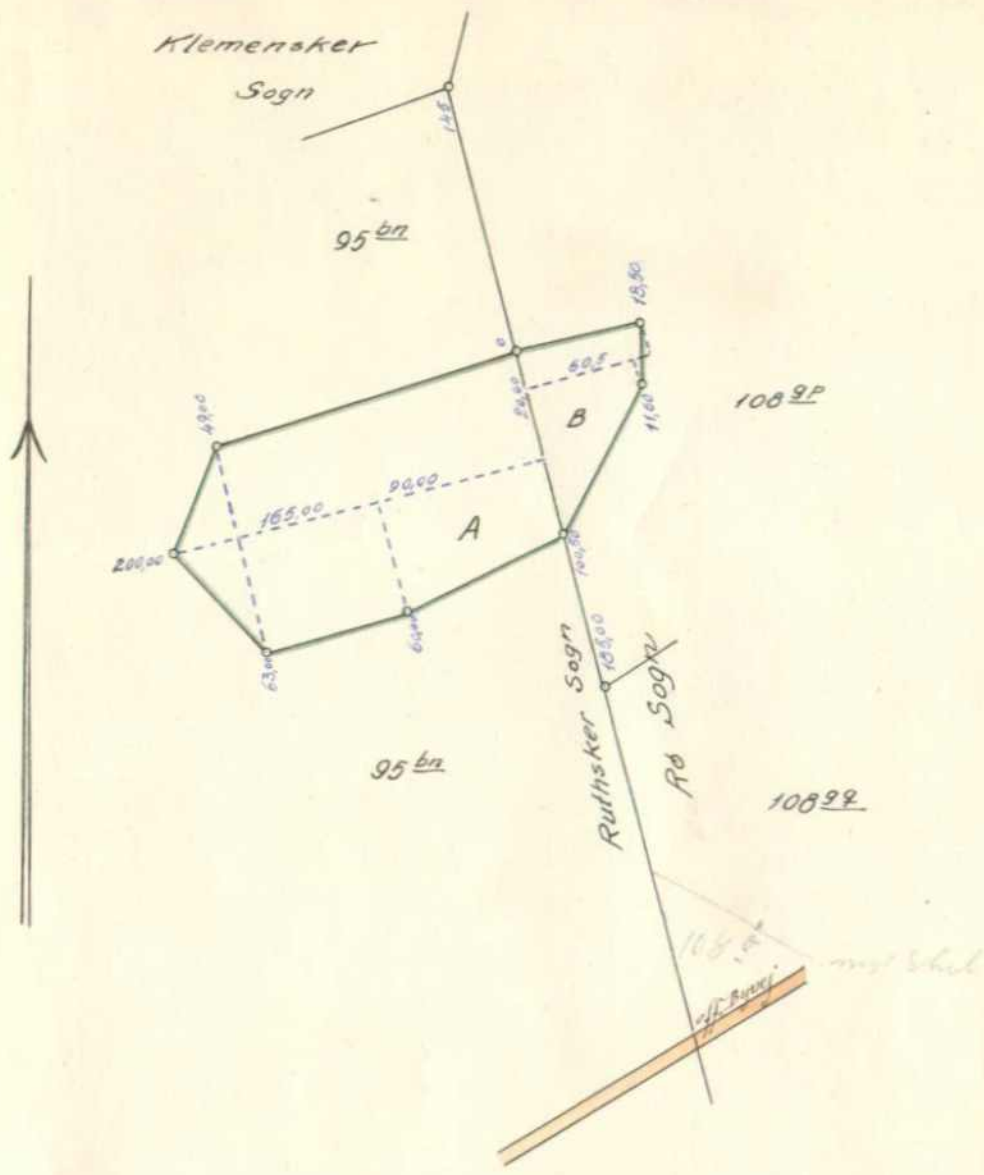
A.J.Lambrecht A. Boesen J. A. Kofoed
A. Pedersen J. Jacobsen Johs. Hansen E. Mogensen

Brødegaard, den 18. April 1930.

Carl Ipsen

Fredningsnævnet for Bornholms Amtsrædskreds, den 23. April 1930.

O. Krarup J.O.Kofoed Georg Hansen



5133-3Y

Terræn af
 MATR. NR. 95^{br} Ruthsker Sogn

og af Matr. Nr. 108^{9P} Rø Sogn

SOGN:
 HERRED: Nørre
 AMT: Bornholms

Areal beregnet efter Kortet = $\begin{cases} \text{Stk A} = 20090 \text{ m}^2 \\ \text{Stk B} = 2050 \text{ m}^2 \end{cases}$

Udfærdiget i Anledning af Fredningsdeklaration i
 M 5134
 Okn 263

1930 af Topi: 27/5-1947

Erasmus Hofgaard
 Landinspektør.

Maalforhold 1: 4000

DISPENSATIONER>

Afgørelser – Reg. nr.: 00263.00

Dispensationer i perioden: 12-04-2000

Nexø Kommune
Mølevænget 1
3730 Nexø

Åbent kl. 9.00 - 15.00

KOPI

Den 12/04-00
J.nr. 06.11.01.01-00.009.00005

Overfor fredningsnævnet er der ansøgt om tilladelse til på ejendommen matr.nr. 149-ax, Ibsker at løfte granitblokken kaldet "Rokkestenen" med henblik på at få den til at rokke påny. Projektet er nærmere beskrevet i det til nævnet fremsendte materiale.

Det fremgår af sagen, at rokkestenen og den umiddelbart omkringliggende plads er omfattet af en den 13. april 1894 tinglyst deklARATION, hvoraf fremgår:

"...

Da det således er mit ønske, at denne interessante rokkesten tilligemed den ovenfor nævnte plads omkring den til alle tider skal være fredet, så gøres det herved alle kommende ejere eller brugere af den jordlod, på hvilken den ligger, til ufravigelig pligt at lade stenen og pladsen i fred, ligesom selvfølgelig alle besøgende folk ere pligtige til at afholde sig fra alle beskadigelser af stenen, såsom ved at afhugge små stykker af den eller indriste navne og mærker, ligesom de også skulle afholde sig fra alle beskadigelser af de bænke og mærker, der til enhver tid måtte være rejste ved stenen. Dog skal det være besøgende folk tilladt at sætte stenen i den rokkende bevægelse, der gør den til rokkesten, hvis det blot iagttages, at den ikke derved bringes ud af sin stilling.

..."

Fredningsnævnet har d.d. foretaget besigtigelse, hvorunder projektets initiativtager, Preben Boye, har redegjort nærmere for projektet samt påvist, hvorledes rokkesten vil blive løftet tilbage til sit tidligere leje, hvori det angiveligt har været muligt at rokke stenen.

Bornholms Amt og ejeren har ikke gjort indsigelser mod projektet.

I medfør af lov om naturbeskyttelse § 50 stk. 1 meddeler nævnet herved tilladelse til udførelse af det forelagte projekt i overensstemmelse med den for nævnet forelagte projektbeskrivelse. Nævnet har herved lagt vægt på, at fredningsdeklARATIONEN er begrundet i såvel stenens størrelse som muligheden for at rokke denne.

Nævnets afgørelse er enstemmig.

Efter lov om naturbeskyttelse § 66 stk. 2 bortfalder tilladelsen, såfremt den ikke er udnyttet inden 3 år fra dens meddelelse.

Afgørelsen kan efter lov om naturbeskyttelse § 78 stk. 2 indbringes for Naturklagenævnet af offentlige myndigheder, Danmarks Naturfredningsforening og lokale foreninger og lignende, som har en væsentlig interesse i afgørelsen.

Klage indgives skriftligt til fredningsnævnet, Damgade 4 A, 3700 Rønne.

Klagefristen er 4 uger fra den dag, afgørelsen er meddelt. En tilladelse må ikke udnyttes efter udløbet af klagefristen. Er klage indgivet, kan tilladelsen ikke udnyttes, medmindre Naturklagenævnet bestemmer andet.

Miljø- og Energiministeriet

J.nr. SN 1996-12116-0001

14.12.2000

Akt. nr.

54

Opmærksomheden henledes på, at der eventuelt tillige kræves tilladelse fra andre myndigheder til udførelsen af projektet.

Genpart af denne skrivelse er sendt til Skov- og Naturstyrelsen, Bornholms Amt, Danmarks Naturfredningsforening og Preben Boye.

F. Schønnemann