

Afgørelser – Reg. nr.: 00257.00

Fredningen vedrører: Karup Kirke

Domme

Taksationskommissionen

Naturklagenævnet

Overfredningsnævnet **20-05-1977, 08-10-1940,
04-07-1930**

Fredningsnævnet **27-07-1939, 13-06-1930**

Kendelser

Deklarationer **10-06-1955**

ÖVERFREDNINGSNÆVNET >

20/5-1977

U D S K R I F T

AF

OVERFREDNINGSNÆVNETS KENDELSESPROTOKOL

- - - - -

År 1977, den 20. maj, afsagde overfredningsnævnet følgende

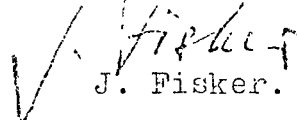
t i l l æ g s k e n d e l s e

til overfredningsnævnets kendelse af 4. juli 1930 om fredning af Karup Kirkebakke, nu matr.nr. 2 f m.fl., Karup by og sogn. (Ofn. 111/30).

Overfredningsnævnets kendelse skal ikke være til hinder for, at der indrettes parkeringsplads til 40-45 biler i overensstemmelse med et projekt dateret den 21. maj 1976, når følgende vilkår overholdes:

1. at en 4-sidig fylddyngge syd for kirken ikke planeres før det er konstateret, at dyngen er af ny dato,
2. at den på ovennævnte projekt viste beplantning i syd-kanten af parkeringsarealet ikke foretages, og
3. at der søges tilvejebragt landskabelig sammenhæng imellem arealet syd for kirken og de vest herfor liggende arealer.

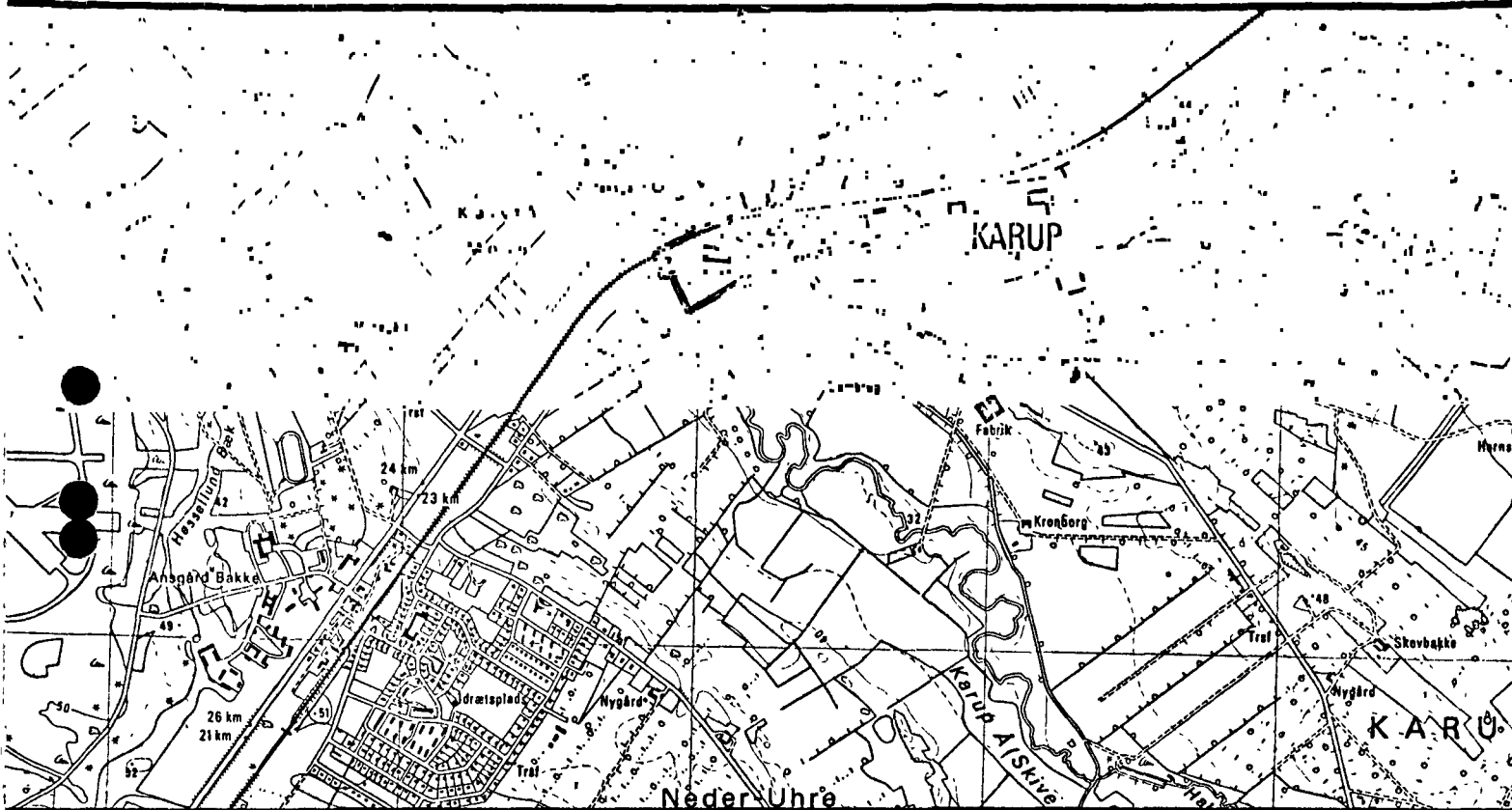
Udskriftens rigtighed
bekræftes.


J. Fisker.

OVERFREDNINGSNÆVNET >

Lokalitet : Arealer ved Karup kirke.

Kommune : Karup.



1:25.000 - 1215 III SV

J.nr. : Fr.nr. : P 5 - 500 Fr. 2.

Areal : 3,6 ha. Fredet: FNK 2.4.1930
 FNTK 13.6.1930
 OFNK 4.7.1930
 FNTK 27.7.1939
 OFNK 8.10.1940
 FNTK 28.5.1946
 FDK 23.6.1955

Formål : Sikring af friarealer
 omkring Karup kirke.

Indhold : Arealet må ikke bebygges.
 Der må ikke anbringes noget, der kan virke skæmmende
 eller forstyrre udsigten.
 En del af arealet må ikke beplantes.
 Endvidere skal en del af området henligge udyrket og
 åben for offentlighedens adgang.
 Der henvises iøvrigt til kendelserne.

Ejer : Karup sogns menighedsråd og private.

Påtaleret : Kendelser: fredningsnævnet.

Deklaration: - o - og menighedsrådet.

U d s k r i f t
af

OVERFREDNINGSNÆVNETS KENDELSESPROTOKOL.

Aar 1940 den 8. Oktober afsagde Overfredningsnævnet paa Grundlag af mundtlig og skriftlig Votering følgende

K e n d e l s e

i Sagen Nr. 111/30 vedrørende yderligere Fredning af Karup Kirkebakke.

Ved Kendelse: afsagt den 2. April 1930 af Fredningsnævnet for Viborg Amtsradsreds frededes Ejendommene Matr.Nr. 2e, 31, 15t og 15i, alle af Karup By og Sogn, saaledes, at de nævnte Ejendomme ikke maa bebygges, hvorhos Ejeren af Matr.Nr. 2e, 31, og 15t skal lade disse Ejendomme være tilgængelige for Offentligheden og udyrkede i et Omfang, begrænset mod Sydøst af Landevejen, mod Nordvest af Kirkegaardsdiget, mod Vest af en Linie, der fra Kirkegaardsdigets sydvestre Hjørne tænkes trukket ned til Fiske-dammen ved Kanalen i Skellet mellem Matr.Nr. 2e og 31.

Ved en supplerende Kendelse af 13. Juni 1930 bestemtes yderligere, at de nævnte Ejendomme skulde henligge ubeplantede, dog at det tillades langs med Vandingskanalen at anbringe en højst 10 m bred Brænne af Buskvækster, hvis Højde ikke maa overstige 2 Meter.

Begge disse Kendelser er af Overfredningsnævnet stadfæstet den 4. Juli 1930.

Efter at Ejeren af Ejendommen Matr.Nr. 2e Karup By og Sogn havde iværksat Grusgravning paa Ejendommen, har Fredningsnævnet for Viborg Amtsradsreds den 27. Juli 1939 afsagt Kendelse, ved hvilken der paa den ommeldte Ejendom udover den tidligere paa-lagte Fredning lægges følgende Servitutter:

1. Paa Arealet maa ikke anbringes Lysmaster, Telefonpæle eller Reklameskilte eller i det hele taget noget, der kan virke forstyrrende paa Udsynet eller skæmmende.

2. Paa Arealet maa ikke graves Sten, Grus, Ler, Sand eller lignende.

I Erstatning herfor er der tilkendt Ejeren 800 Kr., der vil være at udbetale Panthaveren, Frk. Ane Margrethe Jensen, Karup, til Afskrivning paa Pantebrev .

Fredningsnævnet har i Medfør af Naturfredningslovens § 19 forelagt Overfredningsnævnet Kendelsen, som derhos er indanket af Ejeren, Fru Emmy Margrethe Knudsen.

Overfredningsnævnet har den 6. September 1940 besigtiget det omhandlede Areal og har herunder forhandlet med Ejeren.

Der opnaaedes herved saalydende Overenskomst:

"Den indankede Kendelse ophæves, dog ikke for saa vidt angaar dennes Punkt 1), idet det dog tillades Ejeren efter nærmere Forhandling med Naturfredningsnævnets Formand at føre en elektrisk Ledning fra det nordvæstlige Hjørne af Ejendommen tæt ved Jernbanen. Der ydes Ejeren en Erstatning paa 400 Kr. for Ulemper.

Den oprindelige Kendelse ændres saaledes,

- 1) at det tillades Ejeren at beplante det fredede Areal paa et Omraade beliggende Nord for en Linie, trukket mod Vest i Forlængelse af det sydlige Kirkegaardsdige, dog at Plantningen ikke maa komme det vestlige Kirkegaardsdige nærmere end 3m, og
- 2) at Grusgravning tillades paa det Areal, der ligger Syd for den nævnte Linie, dog ikke længere mod Øst end 9m fra en Linie, trukket imod Syd i Forlængelse af det vestre Kirkegaardsdige".



T h i b e s t e m m e s :

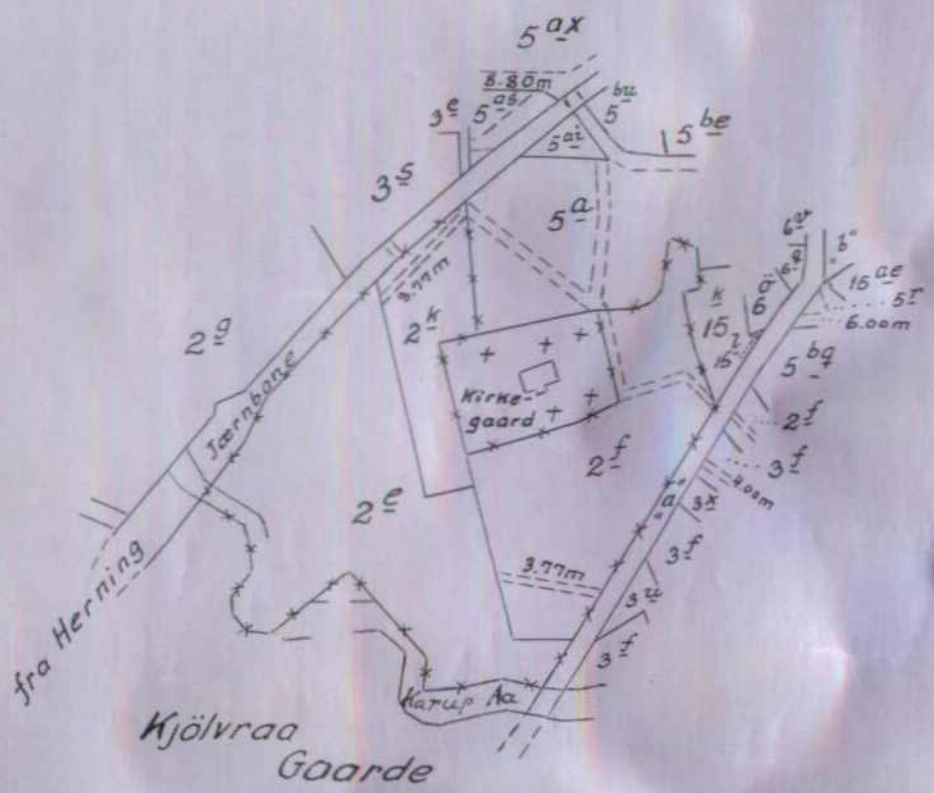
Den af Fredningsnævnet for Viborg Amtsradsreds den 27. Juli 1939 afsagte Kendelse vedrørende yderligere Fredning af Karup Kirkebakke og Overfredningsnævnets Kendelse af 4. Juli 1930 ændres i Overensstemmelse med den foranstaaende Overenskomst.

P.O.V.

Frederik V. Petersen.

Fredningsgrænser:

- sammenfaldende med Skel 
- ikke sammenfaldende med Skel 



Terrain af

Karup By

Sogn: Karup

Herred: Lysgaard

Amt: Viborg

104000

Udærdiget i September 1945
Direktoratet for Matrikulsvæsenet

J. Hildgaard

FREDNINGSNÆVNET >

U D S K R I F T

af

Forhandlingsprotokollen for Fredningsnavnet for Viborg Amtsrådsreds

Aar 1939 Torsdag den 27. Juli Kl. 14³⁰ afholdt Nævnet Møde
paa Karup Hotel.

Der foretoges: Sag angaaende Fredning af Karup Kirkebakke.

Mødt var Formanden Civildommer Kiørboe, Viborg, Amtsvejinspek-
tør Dalberg, Viborg, og som sognevalgt Medlem, Sognerådsformand Phil-
bert.

.....

Man enedes om at udtale, at den Del af Matr. Nr. 2^e, hvortil
Almenheden efter den tidligere Kendelse har Adgang, mod Vest begrænses
af en Linie udgaaende fra Kirkegaardens sydvestlige Hjørne over et af
Fredningsnavnet i Nærheden af Vandingskanalen nedrammet Jernrør til Kan-
len og videre mod Sydøst langs denne til det sydvestlige Hjørne af
Matr. Nr. 2^f.

. Arealet vil være at udstykke.

Gartner Knudsen havde Lejlighed til at udtale sig, men en for-
ligsmæssig Ordning kunde ikke opnaaes. Gartner Knudsen fremlagde en
Skrivelse af 18. Juni 1938 samt 7 Erklæringer og en Opstilling.

Sognefoged Jensen paastod, at en eventuel Erstatning udbetales
Panthaveren.

Nævnet afsagde derefter saalydende

K e n d e l s e :

Paa Matr. Nr. 2^e Karup By og Sogn lægges udover den tidligere
paalagte Fredning følgende Servitutter:

1. Paa Arealet maa ikke anbringes Lysmaster, Telefonpæle eller Reklame
skilte eller i det Hele noget, der kan virke forstyrrende paa Udsy-
net eller skæmmende.
2. Paa Arealet maa ikke graves Sten, Grus, Ler, Sand eller lignende.

I Erstatning tilkendes der Ejeren 800 Kr., der vil være at ud-
betale Prioritetshaveren til Afskrivning paa Pantebrevet.

Sagen sluttet. Mødet hævet.

Otto Kiørboe

A. Dalberg

Niels Philbert

OVERFREDNINGSNÆVNET>

U D S K R I F T

af

Overfredningsnævnets Forhandlings- og Kendelsesprotokol.

Aar 1930 den 4. Juli afsagde Overfredningsnævnet paa Grundlag af den skriftlige Votering følgende

K e n d e l s e

i Sagen angaaende Fredning af Karup Kirkebakke.

Den af Fredningsnævnet for Viborg Amtsrådskreds den 2. April 1930 i denne Sag afsagte Kendelse er forelagt Overfredningsnævnet i Medfør af Naturfredningslovens § 16.

Under Sagens Behandling for Overfredningsnævnet har Fredningsnævnet paa dets Foranledning den 13. Juni 1930 afsagt en supplerende Kendelse, hvorefter de fredede Arealer tillige skal henligge ubeplantede dog at der paa et nærmere angivet Omraade tillades Anbringelse af lave Buskvækster.

Det bemærkes, at Menighedsraadet for Karup Sogn har givet Tilsegn om at afholde et Beløb af 500 Kr. af den Gaardejer Hans Nielsen ved Kendelsen af 2. April 1930 tillagte Erstatning, 1500 Kr.

Da Overfredningsnævnet kan tiltræde de i den afsagte Kendelse af 2. April 1930 indeholdte Betragtninger, vil denne i Henhold til de anførte Grunde være at stadfæste saaledes som den er suppleret ved den den 13. Juni 1930 afsagte Kendelse, dog at den Ejeren tillagte Erstatning vil være at forrente med 5% p.a. fra den 2. April 1930 at regne til Betaling sker, hvilken Rente udredes med Halvdelen af Statskassen og Halvdelen af Amtsrepartitionsfonden, medens selve Erstatningsbeløbet udredes med 500 Kr. af Karup Menighedsraad, 500 Kr. af Statskassen og 500 Kr. af Viborg Amtsrepartitionsfond.

T h i b e s t e m m e s :

De af Fredningsnævnet for Viborg Amtsrådskreds henholdsvis den 2. April og 13. Juni 1930 afsagte Kendelser stadfæstes, dog at den Gaardejer Hans Nielsen tillagte Erstatning, 1500 Kr., vil være at udrede med 500 Kr. af Karup Menighedsraad, 500 Kr. af Statskassen og 500 Kr. af Viborg Amtsrepartitionsfond, og at der af Erstatningsbeløbet vil være at erlægge Renter 5% p.a. fra den 2. April 1930 til Betaling sker, hvilken

Rente alene afholdes af Statskassen og Viborg Amtsrepartitionsfond med Halvdelen af hver, jfr. Naturfredningslovens § 13, 1. Stk.

FREDNINGSNÆVNET>

U D S K R I F T

af

2/4-30 +

13/6-30

Forhandlingsprotokollen for Fredningsnævnet for Viborg Amtsradsreds .

Aar 1930 den 2. April Em. Kl. 15⁴⁵ blev Fredningsnævnet for Viborg Amtsradsreds sat paa Karup Hotel.

.....

Nævnet drøftede derefter Sagen og udtalte enstemmigt, at det under Hensyn til den fra Nationalmuseet afgivne Erklaring i Sagen samt ogsaa under Hensyn til de landskabelige Forhold, samt til at der fra Beboernes Side i Fredningsøjemed var indsamlet 500 Kr., maatte anse det for rimeligt og naturligt samt hjemlet ved § 1^l i Loven af 8. Maj 1917 om Naturfredning at Ejendommene Matr. Nr. 2e, 3^l og 15t samt 15i af Karup By og Sogn alle fredes saaledes at de belægges med Servitut gaaende ud paa, at de paagældende Ejendomme ikke maa bebygges, hvorhos Ejeren af Matr. Nr. 2e og 3^l samt 15t skal lade disse Ejendomme være tilgængelige for Offentligheden og udyrkede i et Omfang begrænset mod sydøst af Landevejen, mod nordvest af Kirkegaardsdiget, mod Vest af en Linie, der fra Kirkegaardsdigets sydvestlige Hjørne tænkes trukket ned til Fiskedammen ved Kanalen i Skellet mellem Matr. Nr. 2e og 3^l.

I Erstatning for den nævnte Fredning og den nævnte Taalen af offentlig Passage samt for at fjerne det nuværende paa det ovenfor beskrevne Areal beliggende Tørveskur, samt for at taale Planering af de paa Arealet beliggende Roekuler, skønner Nævnet med Hjemmel i fornavnte Lovs § 10, at der bør tillægges Gdr. Hans Nielsen en Erstatning, der findes at kunne bestemmes til 1500 Kr., saaledes at Ejeren vil have at indhente fornøden Samtykke fra Panthaverne i Ejendommen til Beløbets Udbetaling. Der skønnes ikke at tilkomme Ejeren af Matr. Nr. 15i nogen Erstatning.

Kendelsen vil være at tinglyse servitutstiftende de nævnte Ejendomme.

Samtlige de mødende paahørte Kendelsens Afgivelse og blev gjort bekendt med dens Ankeret.

De mødende blev gjort bekendt med, at Kendelsen i Medfør

af Lovens § 16 vil blive forelagt Overfredningsnævnet.

Pastor Maulund erklærer, at han indestaar for de 500 Kr., der blandt Beboerne er indsamlet i Fredningsøjemed.

Aar 1930 den 13. Juni Em. Kl. 6/2 blev Fredningsnævnet Viborg Antsraadskreds sat paa Karup Kro.

.....

Nævnet besigtigede derefter paa Kirkebakken og bestemte derhos enstemmigt i Tilslutning til den tidligere afsagte Kendelse at samtlige fire Matr. Nre. skulde henligge ubeplantede, dog at det tillades langs med Vandingskanalen at anbringe en Bræmme af over 10 Meters Bredde af lave Buskvækster, hvis Højde ikke maa stige 2 Meter.

De mødende frafaldt yderligere Forkyndelse af Kendelsen. Gdr. H. Nielsen erklærede sig tilfreds med Kendelsen.

DEKLARATIONER>

Matr. nr. 5a Karup by og sogn.

Anmelder:
Fredningsnævnet for
Viborg amtsrådskreds.

Stempel- og gebyrfri i
h. t. lov 140/37.

Deklaration.

Undertegnede, der er ejer af matr. nr 5a

af **Karup** by og sogn,
erklærer herved, at jeg af hensyn til **Karup** kirkes frie beliggenhed overfor
fredningsnævnet for Viborg amtsrådskreds er indgået på, at der på den nedenfor nærmere beskrevne
del af min ejendom ikke må ske nogen bebyggelse, varigt eller midlertidigt, eller foretages nogen be-
plantning eller andet, der nu ~~kan~~ eller senere kan virke skæmmende eller hæmmende for udsigten til
eller fra kirken eller kirkegården.

Den del af min ejendom, som den fornævnte bestemmelse angår, ~~begrænses mod~~
af kirkegårdsdiget og iøvrigt af

er et areal nord for matr.nr. 5bz Karup by
og sogn og et areal øst for samme matr.nr. op mod skellet til
matr.nr. 2f

således, som det fremgår af det deklARATIONEN vedhæftede kort.

Påtaleberettiget med hensyn til den pålagte bestemmelse, der kan tinglyses på min ejendom,
er fredningsnævnet for Viborg amtsrådskreds samt menighedsrådet for **Karup sogn.**

For fredningen kræver jeg ingen erstatning.

Karup, den 8.6.

1954.

Christen Andersen.

Til vitterlighed:

J. Thomassen. Jenny Thomassen.

Fredningsnævnet for Viborg amtsrådsreds modtager foranstående fredningstilbud, der vil være at tinglyse på den forannævnte ejendom.

FREDNINGSNÆVNET FOR VIBORG AMTSRÅDSKREDS.

Viborg, den 10. juni 1955

J.P. Thomassen. Holm. V. Rasmussen.

Indført i dagbogen for retskreds nr. 77, Lysgård samt en del af Hovbjerg herred, den 23. juni 1955.

Lyst.

Sigurd Møller.

Genpartens rigtighed bekræftes.

Fredningsnævnet for Viborg, den 24. jan. 1956.
Amtsrådsreds

Møller

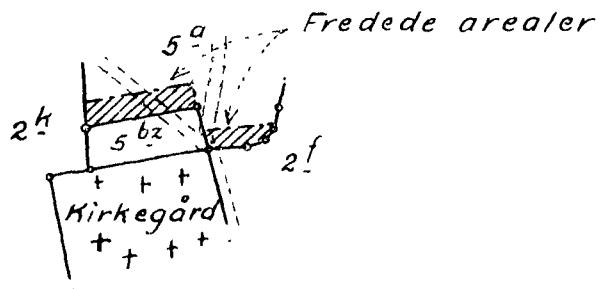
REG. NR. 257

genpart er nøjagtig genpart af det originale kort vedrørende ejendommen

2, Karup by ^{attestet i herved}

org. d. 23. febr. 1955. Navn

H. J. S. Lyngby H. Olsen
landinspektør



Karup by
 Karup sogn
 Lysgaard herred
 Viborg amt
 Målförhold 1:4000

DISPENSATIONER>

Afgørelser – Reg. nr.: 00257.00

Dispensationer i perioden: 14-11-1977

U D S K R I F T

af

OVERFREDNINGSNÆVNETS KENDELSESPROTOKOL

År 1977, den 14. november, afsagde overfredningsnævnet følgende

t i l l æ g s k e n d e l s e

til overfredningsnævnets kendelse af 4. juli 1930 om fredning af Karup Kirkebakke, nu matr.nr. 2 k m.fl., Karup by og sogn (Ofn. 111/30).

Overfredningsnævnets kendelse skal ikke være til hinder for, at der ved Karup kirke opføres et nyt kapel samt materialegård i overensstemmelse med et af arkitekt Henry Pedersens tegnestue, Kjellerup, udarbejdet projekt dateret marts og maj 1977.

Udskriftens rigtighed bekræftes.

J. Fisker
✓ J. Fisker.

Herning, 21. juni 2011
FRD 1/2011

Naturstyrelsen
Haraldsgade 53
2100 København Ø.

Karup Menighedsråd er d.d. tilskrevet således:

”Karup Menighedsråd v/Jane Lenler-Eriksen, Kildevej 2A, 7470 Karup, ansøger om tilladelse til at anlægge materialeplads vest for kirkegårdsdiget ved Karup Kirke på matr. nr. 2 k, Karup By, Karup, beliggende Kirkebakken 10, 7470 Karup. – Lb. nr. 116 – Karup Kirke.

Efter en besigtigelse den 17. juni 2011, hvori foruden fredningsnævnet deltog repræsentanter for Danmarks Naturfredningsforening, Friluftsrådet, og ansøgeren, Karup Menighedsråd, skal nævnet i medfør af Naturbeskyttelseslovens § 50 meddele, at der kan gives tilladelse til det ansøgte, da dette ikke findes at være i strid med fredningens formål.

Nævnet bemærker indledningsvist, at materialeboksene er nødvendige til driften af kirkegården, og etablering af materialebokse vil kun virke forskønnende på kirken og dens omgivelser i forhold til de bunker med materialer, der findes i dag.

Frilæggelsen af det beplantede areal mellem kirkegården og stien samt beplantningen med egetræer langs den nærliggende fabrik giver et frit og pænt indkig til kirken fra stien, og egetræerne er med til at skjule den nærliggende fabrik.

Tilladelsen til at anlægge materialeboksene gives på vilkår, at båsenes sider udføres i træ og holdes i naturfarver.

Tilladelsen bortfalder, såfremt den ikke er udnyttet inden 3 år fra tilladelsens meddelelse, jfr. Naturbeskyttelseslovens § 66, stk. 2.

Afgørelsen kan efter lov om Naturbeskyttelse, § 78, stk. 3, jfr. § 87 inden 4 uger fra den dag, afgørelsen er meddelt, påklages til Natur- og Miljøklagenævnet.

Klagen skal indgives skriftligt til dette fredningsnævn på den nedenfor anførte adresse.

Det er en betingelse for Natur- og Miljøklagenævnets behandling af Deres klage, at De indbetaler et gebyr til Natur- og Miljøklagenævnet. Nævnet vil sende Dem en opkrævning på gebyret, når nævnet har modtaget klagen fra fredningsnævnet. Gebyret udgør 500 kr. for privatpersoner og 3.000 kr. for virksomheder, organisationer og offentlige myndigheder. Natur- og Miljøklagenævnet vil ikke påbegynde behandlingen af klagen, før gebyret er modtaget. Betales gebyret ikke inden for den fastsatte frist på 14 dage, afvises klagen fra

FREDNINGSNÆVNET FOR MIDTJYLLAND, VESTLIG DEL

behandling. Vejledning om gebyrordningen kan findes på Natur- og Miljøklagenævnets hjemmeside www.nmkn.dk

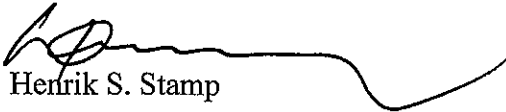
Gebyret tilbagebetales, hvis der gives helt eller delvist medhold i klagen.

En tilladelse må ikke udnyttes, før klagefristen er udløbet. Er klage iværksat, kan tilladelsen ikke udnyttes, medmindre klagemyndigheden bestemmer andet.

Det bemærkes, at ansøgeren ikke herved er fritaget for at søge eventuelle andre tilladelser, som lovgivningen måtte kræve”

hvilket herved meddeles til Deres orientering.

Med venlig hilsen


Henrik S. Stamp