

Afgørelser – Reg. nr.: 00231.01

Fredningen vedrører: Kleppen

Domme

Taksationskommissionen

Naturklagenævnet

Overfredningsnævnet 14-12-1961, 28 04 1960

Fredningsnævnet 18-10-1976

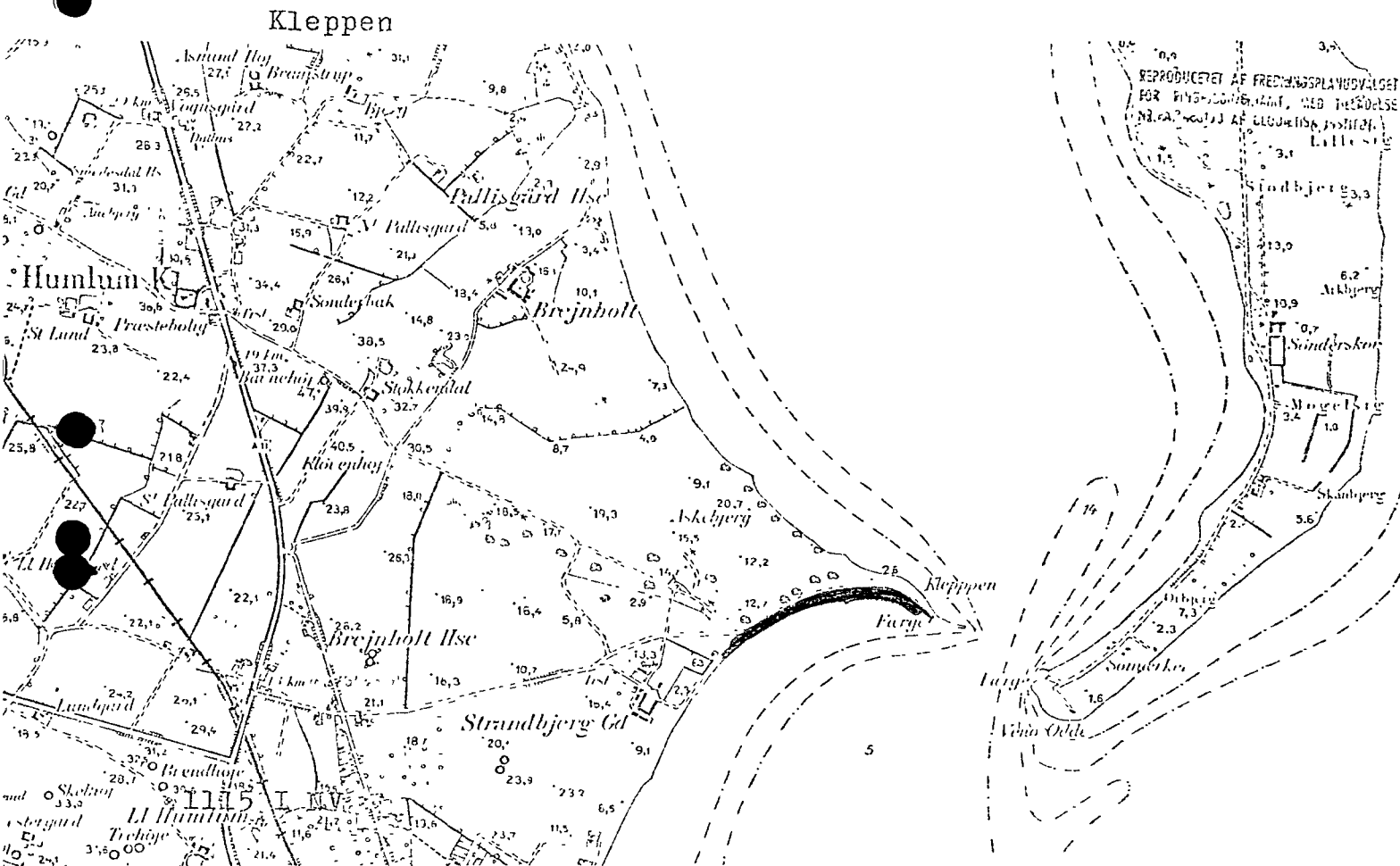
Kendelser 02-06-1958

Deklarationer

Fredede arealer i Ringkøbing amt.

Arealets navn Strandbjerggård Sogn Humlum

Komm. Struer



1115 I SV+NV

Areal. Ca. 2 ha
strandbred.

Fredet

Fredningsnævnets kendelse af 2/6 1958.

Formål

Overfredningsnævnets kendelser af 28/4 1960
og 14/12 1961. Ny kendelse 18. okt. 1976.
Adgang til strand.

Indhold

Ingen camping. Offentlig adgang.
Ingen oplæg af både. Fredningsplanudvalget
kan foretage udbygning.

Matr. nr. 1a Strandbjerggård.

Ejer

Privat.

Påtaleret

Fredningsnævnet.

FREDNINGSNÆVNET >

NORI 1115 - SVFV X
Aar 1976 den 18. oktober
R.A.F. 209/1976

blev i sagen
supplering af de gæl-
dende fredningskendel-
ser for en del af matr.
nr. 1-a, Strandbjerg-
gaard, Humlum sogn,

afsagt sålydende

K e n d e l s e .

I skrivelse af 16. juni 1976 har fredningsplanudvalget for Ringkøbing amt rejst begæring om supplering af fredningsbestemmelserne for en del af matr. nr. 1-a, Strandbjerggaard, Humlum sogn, som er fredet ved overfredningsnævnets kendelser af 28. april 1960 og 14. december 1961.

Sagen er rejst i forståelse med ejendommens ejer, og efter at Miljøministeriet har rejst spørgsmålet om at søge den gældende kendelses indhold ændret.

I rejsningssskrivelsen er det angivet, at fredningsbestemmelserne bør suppleres med dels en bestemmelse om, at oplægning af både, udover det i naturfredningslovens § 54 nævnte omfang, ikke er tilladt, og dels med en bestemmelse om, at det skal være fredningsmyndighederne tilladt at pleje og udbygge arealet med henblik på dets anvendelse som offentligt strandareal. Endvidere ønskes indført forbud mod opstilling af campingvogne.

Som begrundelse for de supplerende bestemmelser har sagsrejsnerne anført, at området er meget stærkt benyttet af badegæster i sæsonen, at oplægning af både finder sted i meget vid udstrækning i sæsonen og at denne oplægning, såvel som opstilling af campingvogne, er til gene for de badende. Den foreslåede bemyndigelse til fredningsmyndighederne om at pleje og udbygge arealet er nødvendig af hensyn til en rimelig regulering af forholdene på stedet i takt med den stigende brug af området.

Efter behørig indkaldelse afholdtes den 3. september 1976 møde med de i sagen interesserede. Mødt var ejendommens ejer samt repræsentanter for fredningsplanudvalget og Struer kommune.

Efter at forslaget var gennemgået, blev der fra samtli-

OVERFREDNINGSNÆVNET>

14/
112-61

U D S K R I F T
af
OVERFREDNINGSNÆVNETS KENDELSESPROTOKOL.

År 1961, den 14. december, afsagde overfredningsnævnet på grundlag af mundtlig og skriftlig votering følgende

t i l l æ g s k e n d e l s e

i sagen nr. 1293/58 vedrørende fredning af en del af matr. nr. la af Strandbjerggaard.

I overfredningsnævnets kendelse af 28. april 1960 er konklusionen vedrørende fredningens omfang sålydende:

"Den af fredningsnævnet for Ringkøbing amt den 2. juni 1958 afsagte kendelse vedrørende fredning af den del af matr. nr. la af Strandbjerggaard, Humlum sogn, der er beliggende mellem Venøvejen og vandet på strækningen fra vejsvinget ved Strandbjerggaards hovedbygning og nordpå til færgestedet, stadfæstes med de af det foranstående følgende ændringer."

Landsretssagfører Niels Chr. Hove har i skrivelse af 1. juni 1960 henledt opmærksomheden på en uoverensstemmelse mellem kendelsen og det denne vedhæftede kort. Efter kortet går det fredede areal fra markvejen øst for Strandbjerggaards park og ikke fra vejsvinget ved Strandbjerggaards hovedbygning. Efter kendelsen går det fredede areal ud til færgestedet på Kleppen, men ifølge kortet går det kun til den vestlige ende af den odde, hvorpå færgestedet er beliggende.

Overfredningsnævnet har i denne anledning brevvekslet med fredningsnævnet for Ringkøbing amtsrådsreds, som har bekræftet, at grænsen for det fredede område, således som denne er vist på det overfredningsnævnets kendelse af 28. april 1960 vedhæftede kort, er i overensstemmelse med de beslutninger, som lå til grund

for fredningsnævnets kendelse med hensyn til fredningens omfang. Samtidig oplyste fredningsnævnet, at den offentlige vej, der førte til stranden syd om Strandbjerggaards bygninger, inden overfredningsnævnets kendelse blev afsagt, er blevet omlagt, således at vejen i stedet for at føre syd om gården nu fører nord om med udmunding i vejen langs stranden ca. 20 m sydvest for markvejen som vist på det nærværende kendelse vedhæftede kort nr. RIN 110a.

Det fredede område bør herefter beskrives som:

Den del af ejendommen matr. nr. la af Strandbjerggaard, der ligger nord for en linie, trukket vinkelret på den offentlige vej langs stranden ud for den nordlige begrænsning af den markvej, der - i en afstand af ca. 20 m fra det sted, den offentlige vej nu begynder at løbe langs stranden - munder ud i den offentlige vej, og således, at det fredede areal kommer til at udgøre det mellem den offentlige vej og bugten værende areal i sin helhed ud til det på Kleppen værende færgested.


Det bemærkes, at den nordøstlige begrænsning af det fredede areal er skitse-mæssigt angivet på det vedhæftede kort som løbende så langt ud på odden, at der ikke er mere areal tilbage mellem den offentlige vej og holdepladsen ved færgeløjet på den ene side og kysten på den anden side.

Det tilføjes, at der ved den sydvestlige afgrænsning af det fredede areal ud for markvejen vil blive opsat en skelpæl til varig fastlæggelse af arealets afgrænsning.

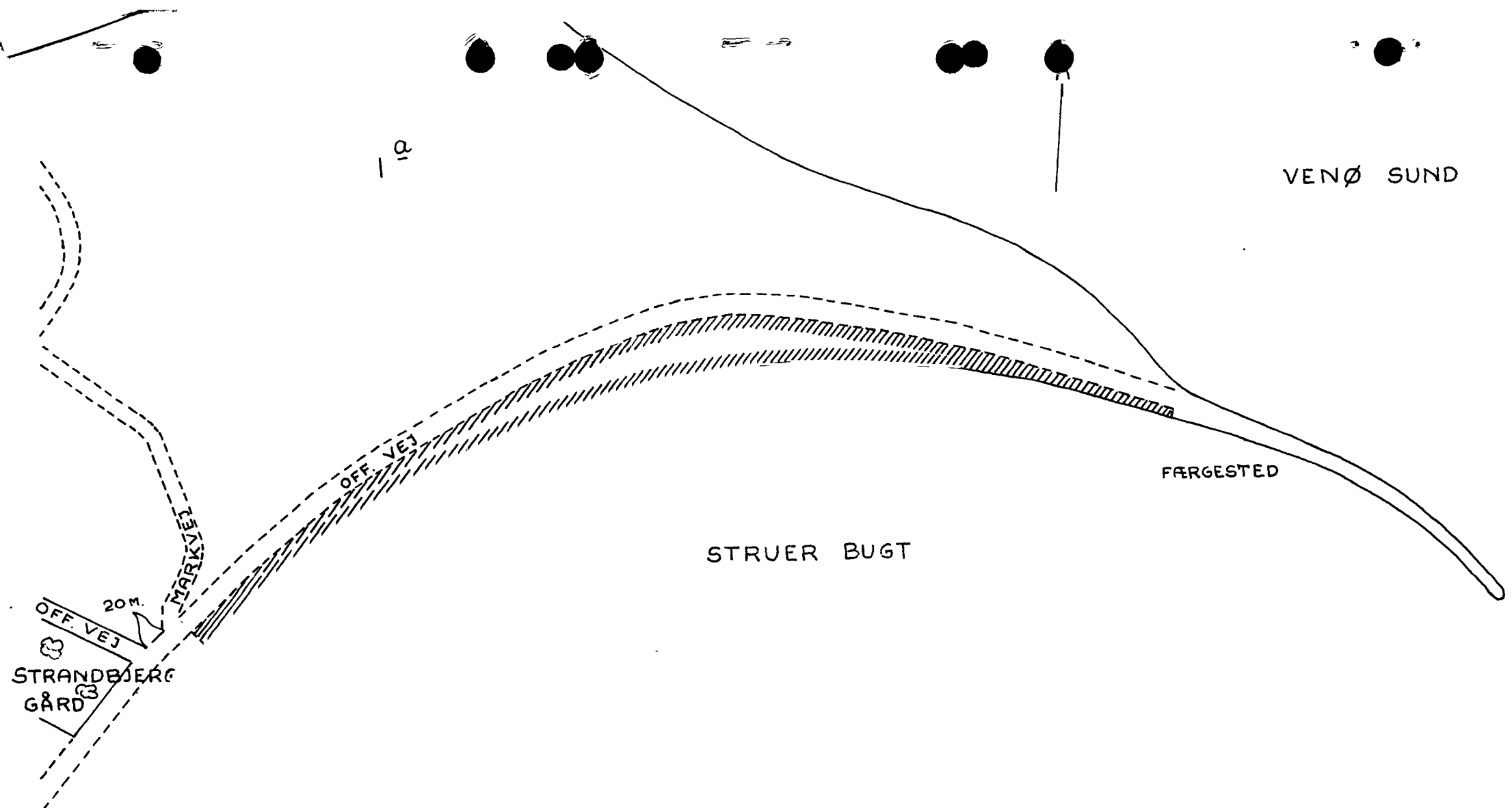
T h i b e s t e m m e s :

Den af overfredningsnævnet den 28. april 1960 afsagte kendelse vedrørende fredning af en del af ejendommen matr. nr. la af Strandbjerggaard ændres i overensstemmelse hermed.

Udskriftens rigtighed
bekræftes.



Vagn Ditlev Larsen



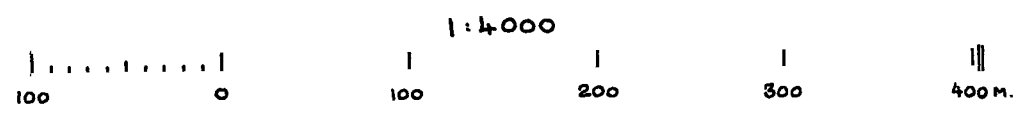
VENØ SUND

FÆRGESTED

STRUER BUGT

20 M.
OFF. VEJ
STRANDBJERG
GÅRD

////// GRÆNSE FOR FREDET AREAL



Naturfredningskonsulentens kontor
København d. 21-1-60.
By: STRANDBJERGGAARD.
Sogn: HUMLUM
Plan nr. RIN. 110. A.

OVERFREDNINGSNÆVNET>

28/4-1960

U D S K R I F T
af
OVERFREDNINGSNÆVNETS KENDELSESPROTOKOL.

År 1960, den 28. april, afsagde overfredningsnævnet på grundlag af mundtlig og skriftlig votering følgende

k e n d e l s e

i sagen nr. 1293/58 vedrørende fredning af den del af matr. nr. 1a af Strandbjerggaard, Humlum sogn, der er beliggende mellem Venøvejen og vandet på strækningen fra vejsvinget ved Strandbjerggaards hovedbygning og nordpå til færgestedet.

I den af fredningsnævnet for Ringkøbing amt den 2. juni 1958 afsagte kendelse hedder det:

"Fredningsnævnets medlemmer er enige om, at en ret til ophold på og badning fra det i sagen omhandlede areal, hvis omgivende natur er af ^{en} særregnen skønhed, og som i det hele er en velbeliggende og udmærket badestrand, af hensyn til befolkningens friluftsliv er af væsentlig betydning for almenheden, og at en sådan ret for almenheden kan udøves uden tilsidesættelse af nogen væsentlig interesse hos ejeren, herunder dennes interesse i privat fred, på den del af arealet, der ligger nord for en linie, trukket vinkelret på den offentlige vej ud for den nuværende nordlige begrænsning af den markvej, der i en afstand af godt 200 m fra det sted, hvor den offentlige vej begynder at løbe langs stranden, munder ud i den offentlige vejs vestside, og således at det fredede areal kommer til at udgøre det mellem den offentlige vej og bugten værende areal i sin helhed ud til det på Kleppen værende færgested.

Det foran beskrevne areal vil derfor være at frede.

På det fredede areal skal udover fornavnte ret for almenheden til ophold og badning gælde følgende bestemmelser: Telt-

slagning er tilladt, dog kun i dagtimerne. Der må ikke sættes hegn mellem den offentlige vej og stranden. Ingen del af arealet må udnyttes, hverken landbrugsmæssigt eller ved borttagning af sten, sand eller grus eller på anden måde. Det eksisterende hegn skal fjernes af ejeren inden 30 dage.

Der tillægges ejeren en erstatning på 2500 kr., hvoraf 1000 kr. udredes af Struer kommune, 750 kr. af Ringkøbing amtsfond og 750 kr. af staten.

Nærværende kendelse vil være at tinglyse på matr. nr. la af Strandbjerggaard, Humlum sogn, der i forening med matr. nr. lg, lr, ls, lp og le Vestre del Resen sogn udgør en landbrugs-ejendom, med prioritet forud for gæld og servitutter.

Påtaleret tillægges fredningsnævnet for Ringkøbing amtsråds-kreds."

Konklusionen er sålydende:

"Det fornævnte areal af matr. nr. la Strandbjerggaard, Humlum sogn, tilhørende fabrikant N. E. Nielsen, Strandbjerggaard pr. Struer, undergives fredning med ret for almenheden til ophold og badning i det ovenfor anførte omfang.

Påtaleretten tillægges fredningsnævnet for Ringkøbing amtsråds-kreds.

Der tillægges fabrikant N. E. Nielsen i erstatning 2500 kr., der udredes med 1000 kr. af Struer kommune, 750 kr. af Ringkøbing amtsfond og 750 kr. af statskassen."

Kendelsen er af ejeren indanket for overfredningsnævnet.

Overfredningsnævnet har den 10. juli 1958 besigtiget de pågældende arealer og forhandlet med ejeren og andie i sagen interesserede, hvorhos man har drøftet erstatningsspørgsmålet med ejeren på et møde i København den 3. april 1959.

Da man ikke opnåede nogen mindelig ordening med ejeren, har man i medfør af naturfredningslovens § 20 forelagt taksationskommissionen sagen for så vidt angår erstatningsspørgsmålet på grundlag af kendelsens bestemmelser, med bemærkning, at overfredningsnævnet, først når taksationskommissionens kendelse forelå, ville træffe beslutning om, hvorvidt fredningen skal gennemføres.

Med hensyn til spørgsmålet om erstatning for fjernelse af det i kendelsen omhandlede hegn udtalte overfredningsnævnet overfor taksationskommissionen, at hegnet efter det for over-

fredningsnævnet foreliggende antagelig var opført efter det i § 22, 1. pkt., nævnte tidspunkt, og at ejeren under denne forudsætning ikke ville have krav på erstatning for fjernelse af hegnet. Under en den 2. september 1959 afholdt taksationsforretning oplystes det for kommissionen, at det i kendelsen omhandlede hegn er opsat i april 1958, hvilket erkendtes af ejeren. Det er oplyst i sagen, at fredningsnævnet den 31. marts 1958 tilskrev ejeren om sagen.

Taksationskommissionen fastsatte erstatningen til 5000 kr.

Landsretssagfører Niels Chr. Hove, Kolding, har meddelt overfredningsnævnet, at ejeren agter at indbringe erstatningsspørgsmålet for domstolene.

Overfredningsnævnet vedtog i et den 8. oktober 1959 afholdt møde at stadfæste fredningskendelsen med den af det foranstående følgende ændring. I et møde den 5. april 1960 vedtoges det imidlertid at lade bestemmelsen om, at teltslagning er tilladt i dagtimerne, udgå af kendelsen. Taksationskommissionen har oplyst, at den nævnte bestemmelse har været uden væsentlig betydning ved erstatningsfastsættelsen.

Af erstatningsudgiften 5000 kr. med renter 4 $\frac{1}{2}$ % p.a. fra den 2. juni 1958 at regne, til betaling sker, udredes 1000 kr. af Struer købstadkommune, medens resten afholdes af Ringkøbing amtsfond og statskassen med halvdelen til hver. Et kort nr. Rin. 110 visende det fredede område er vedhæftet nærværende kendelse.

T h i b e s t e m m e s :


Den af fredningsnævnet for Ringkøbing amt den 2. juni 1958 afsagte kendelse vedrørende fredning af den del af matr. nr. 1a af Strandbjerggård, Humlum sogn, der er beliggende mellem Venø-vejen og vandet på strækningen fra vejsvinget ved Strandbjerggaards hovedbygning og nordpå til færgestedet stadfæstes med den af det foranstående følgende ændringer.

I erstatning udbetales der fabrikant N. L. Nielsen, Strandbjerggaard pr. Struer, 5000 kr. med renter 4 $\frac{1}{2}$ % p.a. fra den 2. juni 1958 at regne, til betaling sker.

Heraf udreder Struer købstadkommune 1000 kr., medens resten

afholdes af Ringkøbing amtsfond og statskassen hver med halvdelen.

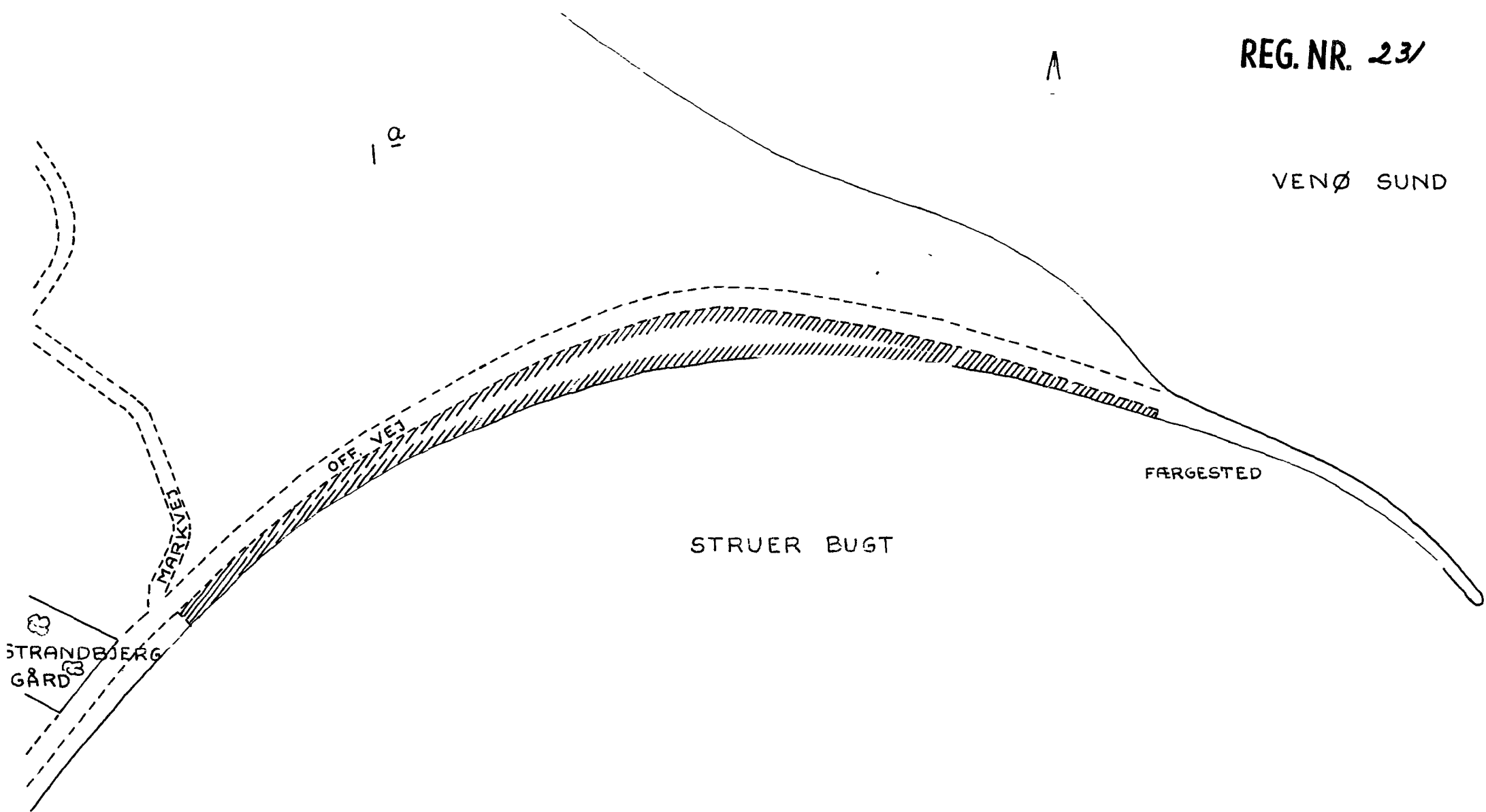
Udskriftens rigtighed
bekræftes.



F. Grage

overfredningsnævnets sekretar

19



FÆRGESTED

STRUER BUGT

STRANDBJERG
GÅRD

MARKVEJ

OFF. VEJ

////// GRÆNSE FOR FREDET AREAL

Naturfredningskonsulentens kontor
København d. 21-1-60.

By: STRANDBJERGGAARD.

Sogn: HUMLUM

Plan nr. RIN. 110.

1:4000

100 0

100

200

300

400 M.

KENDELSER>

U d s k r i f t

af

protokollen for fredningsnævnet for Ringkøbing amtsrådskreds.

År 1958 den 2. juni blev i sagen:

R.A.F. 10/1958

Fredning af en del af matr. nr. 1 g
Strandbjerggaard, Humlum sogn,

afsagt sålydende

k e n d e l s e :

Fredningsnævnets medlemmer er enige om, at en ret til ophold på og badning fra det i sagen omhandlede areal, hvis omgivende natur er af en særegen skønhed, og som i det hele er en velbeliggende og udmærket badestrand, af hensyn til befolkningens friluftsliv er af væsentlig betydning for almenheden, og at en sådan ret for almenheden kan udøves uden tilsidesættelse af nogen væsentlig interesse hos ejeren, herunder dennes interesse i privat fred, på den del af arealet, der ligger nord for en linie, trukket vinkelret på den offentlige vej ud for den nuværende nordlige begrænsning af den markvej, der i en afstand af godt 200 m fra det sted, hvor den offentlige vej begynder at løbe langs stranden, munder ud i den offentlige vejs vestside, og således at det fredede areal kommer til at udgøre det mellem den offentlige vej og i bugten værende areal i sin helhed ud til det på Kleppen værende færgested.

Det foran beskrevne areal vil derfor være at frede.

På det fredede areal skal udover fornavnte ret for almenheden til ophold og badning gælde følgende bestemmelser: Teltlagning er tilladt, dog kun i dagtimerne. Der må ikke sættes hegn mellem den offentlige vej og stranden. Ingen del af arealet må udnyttes, hverken landbrugsmæssigt eller ved borttagning af sten, sand eller grus eller på anden måde. Det eksisterende hegn skal fjernes af ejeren inden 30 dage.

Der tillægges ejeren en erstatning på 2500,- kr., hvoraf 1000,- kr. udredes af Struer kommune, 750,- kr. af Ringkøbing amtsfond og 750,- kr. af staten.

Nærværende kendelse vil være at tinglyse på matr. nr. 1 a Strandbjerggaard, Humlum sogn, der i forening med matr. nr. 1 g, 1 k, 1 q, 1 p og 1 g Vestre del Resen sogn udgør en landbrugsejendom, med prioritet forud for gæld og servitutter.

Påtaleret tillægges fredningsnævnet for Ringkøbing amtsråds-kreds.

T h i b e s t e m m e s :

Det fornævnte areal af matr. nr. 1 a Strandbjerggaard, Humlum sogn, tilhørende fabrikant N. E. Nielsen, Strandbjerggaard pr. Struer, undergives fredning med ret for almenheden til ophold og badning i det ovenfor anførte omfang.

Påtaleretten tillægges fredningsnævnet for Ringkøbing amtsråds-kreds.

Der tillægges fabrikant N. E. Nielsen 1 erstatning 2500,- kr., der udredes med 1000,- kr. af Struer kommune, 750,- kr. af Ringkøbing amtsfond og 750,- kr. af statskassen.

Peder Nørby Dahl

Møller Nielsen

Emil Clemmensen


cfr. H/17

/P.

Udskriftens rigtighed bekræftes.

FREDNINGSNÆVNET FOR RINGKØBING AMTSRÅDSKREDS,

den 10. november 1960.



Møller Nielsen