

Afgørelser – Reg. nr.: 00230.00

Fredningen vedrører: Frejlev Bøget

Domme

Taksationskommissionen

Naturklagenævnet

Fredningsnævnet

18-01-1929

Forslag

Dispensationer: sidst i filen med den nyeste til sidst

FREDNING I STORSTRØMS AMT

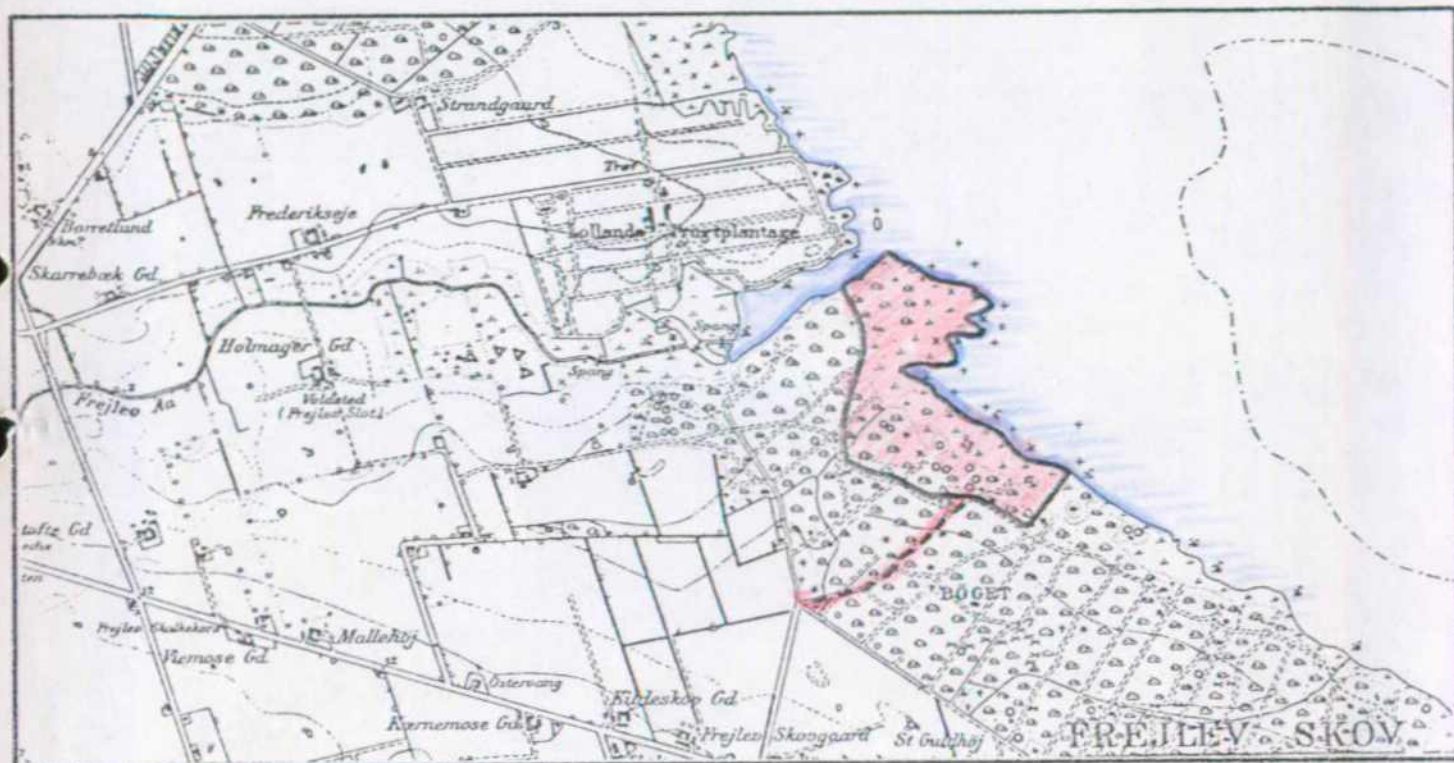
F.P.U. j.nr.: 11-08-1974

Lokalitet: Frejlev Bøget

F.N. j. nr.: 2/1928

O.F.N. sag nr.:

Kommue: Nysted 371



1 : 20.000

Areal: 13 ha

Interessezone: I

Fredet: Deklaration/8. januar 1929

Formål: Bevarelse af stenbestrøning ved Frejlev Bøget.

Indhold: De i selve skoven samt på strandengene liggende store sten fra istiden må ikke fjernes, flyttes, kløves, undergraves eller på anden måde gøres til genstand for noget angreb, som kan påvirke den naturtilstand, de befinder sig i. Der må over matr. nr. 147 finde færdsel sted for offentligheden fra den offentlige vej langs skoven ned til det fredede område.

*Udsat for offentlig
15.11.1974. NV. Nylkøb. F.*

Ejer: Privat

Påtaleret: Fredningsnævnet

Henvisning:

Reg. nr. 371 - 2

Forhandlingsprotokollen for Fredningsnævnet for Maribo Amtsrads-kreds.

D E K L A R A T I O N.

I Almenhedens Interesse og efter Samraad med Naturfredningsnævnet for Maribo Amt indgaar vi undertegnede Ejere af de nedenanførte Ejendomme af Frejlev By, Kettinge Sogn:

Chr. Christensen som Ejer af Matr. Nr. 142			
P. Pommer	-	-	143
J.P. Jørgensen	-	-	144
Olaf Hasling	-	-	145
Jens Peder Lang	-	-	146
Margrethe Bille	-	-	147
Viggo Petersen	-	-	148

herved paa at lade disse Ejendomme, der alle udgør Skovpartier med tilstødende Strandenge ud mod Guldborgsund af "Frejlev Bøget" blive paa-lagt følgende saavel for os som for andre Ejere bindende Servitut:

Det af Fredningen omfattede Areal udgør den Del af de nævnte Matr. Nr., som ligger imellem Kystlinien ud mod Guldborgsund og en Linie, der falder sammen med den paa tværs af Skovparterne nu løbende Gangsti, saaledes som nærmere indtegnet paa vedhæftede Terrænkort, udfærdiget af Landinspektør Jungersen af Maribo i September 1928.

Fredningen gaar ud paa, at de paa nævnte Areal saavel i selve Skovparterne som paa de tilsluttende Strandenge udenfor, nu henliggende store Sten fra Istiden ingensinde maa fjernes, flyttes, kløves, under-graves eller paa anden Maade gøres til Genstand for noget Angreb, som kan paavirke den Naturtilstand, hvori de hidtil har henligget.

Jeg, Margrethe Bille, deklarerer derhos, at der over min Skovpart Matr. Nr. 147 maa finde Færdsel Sted for Offentligheden fra den offentlige Vej langs Skovparterne ned til det naturfredede Omraade.

Paataleret har Naturfredningsnævnet for Maribo Amt eller den Institution, der maatte træde i dettes Sted.

Nærværende Deklaration bliver at tinglyse og notere paa oven-
 anførte Ejendomme, idet enhver Retsanmærkning om Markkorn, Behaf-
 telser og Servitutter frafalder.

Saaledes indgaaet bekræftes af undertegnede Lodsejere, hvort-
 hos nærværende Deklaration medunderskrives af Naturfredningsnavnet.


Frejlev, den 18. Januar 1929.


P. Christensen	P. Pommer	J.P.Jørgensen	Olaf Hasli
Jens Peder Lang	Margrethe Bille	Viggo Petersen	
	P. Glud		

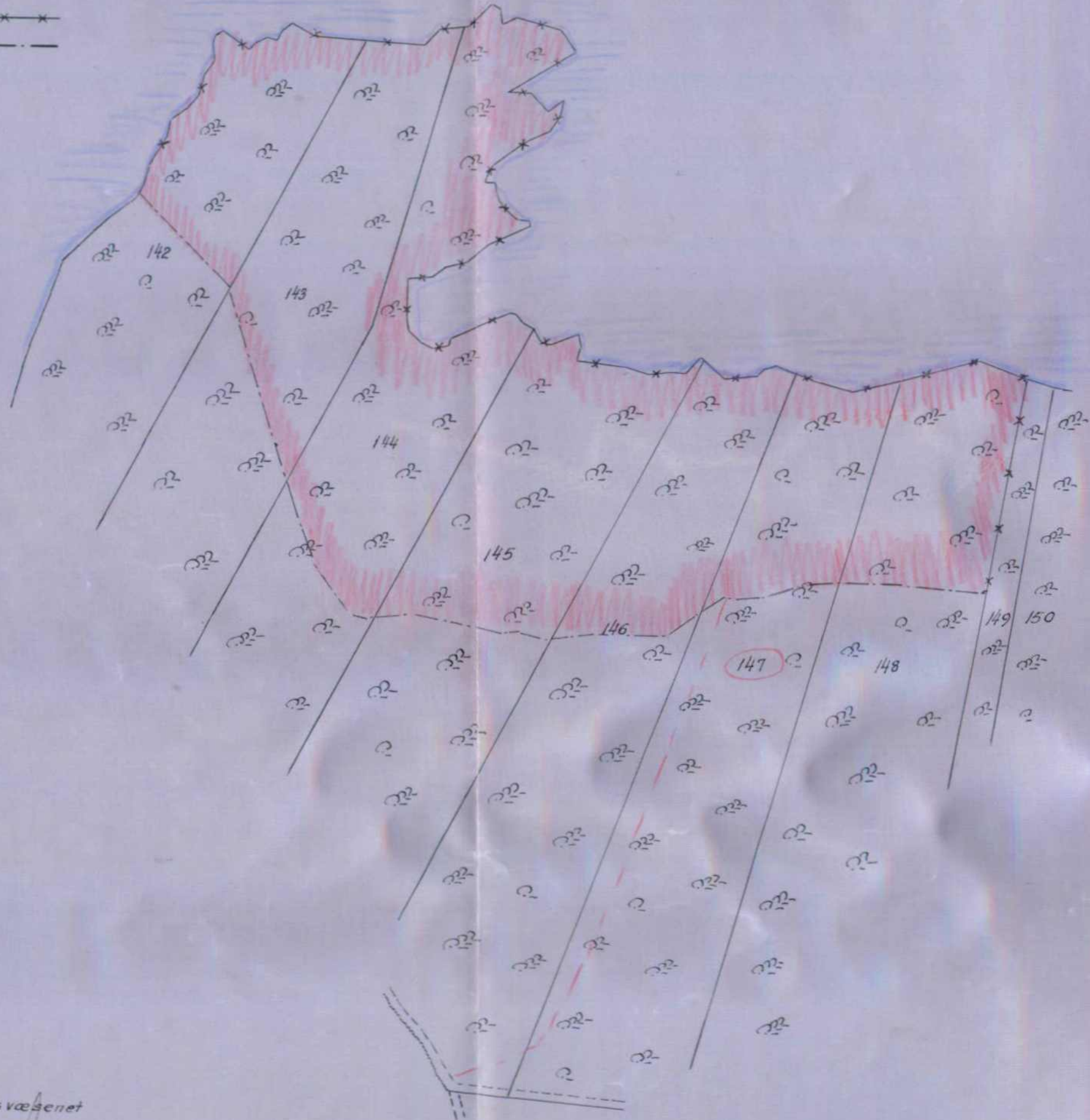
K
 E
 M
 S
 S
 S
 S
 S

14 235

Fredningsgrænser:

sammenfaldende med Skel 

ikke sammenfaldende med Skel 



Terrain af

Frejlev By

Sogn: Kettinge

Herred: Musse

Amt: Maribo

1:4000

Udfærdiget i Maj 1947

Direktoratet for Matrikulsvæsenet

Maanur Ped