

Afgørelser – Reg. nr.:

Fredningen vedrører:

Bemærkninger:

Bemærkninger om formål og bestemmelser:

Denne fredning indeholder ingen udtrykkelig formålsbestemmelse. Formålet må derfor udledes ud fra en fortolkning af fredningsafgørelsen. I dokumentet er de generelle bestemmelser fremhævet. Den fremhævede tekst er vejledende og er fremhævet som hjælp til læseren. Fredningens generelle bestemmelser kan også optræde uden for de markerede områder. Et fuldstændigt billede af formål og bestemmelser forudsætter, at hele afgørelsen fra fredningsnævn og Overfredningsnævnet/klagenævn læses.

[Tryk her for at komme direkte til den vejledende fremhævning af bestemmelserne](#)

Domme:

Taksationskommissionen:

Overfredningsnævnet:

Fredningsnævnet:

Kendelser:

Deklarationer:

Dispensationer: sidst i filen med nyeste til sidst

OVERFREDNINGSNÆVNET >

af

Overfredningsnævnets Forhandlings- og
Kendelsesprotokol.

15/5 1928

Aar 1928 den 15. Maj afsagde Overfredningsnævnet paa Grundlag af den skriftlige Votering følgende

K e n d e l s e
Matr.Nr.

i Sagen angaaende Fredning af/384a af Roskilde Købstads Bygrunde "Provstevænget" kaldet.

Den af Fredningsnævnet for Roskilde Amsraadskreds den 14. Juli 1927 i denne Sag afsagte Kendelse er forelagt Overfredningsnævnet i Medfør af § 16 i Lov Nr. 245 af 8. Maj 1917.

Overfredningsnævnet har ved et den 10. Oktober 1927 afholdt Møde besigtiget det af Fredningsnævnets Kendelse omhandlede Areal.

Under Sagens Behandling er der mellem Overfredningsnævnet paa den ene Side og Kirkeministeriet og Roskilde Menighedsraad paa den anden Side opnaaet Enighed om følgende Ordning:

Hele Matr. Nr. 384a af Roskilde Købstads Bygrunde, "Provstevænget" kaldet, der tilhører Embedet som Sognepræst ved Domkirken i Roskilde, og hvis Grænser er angivet paa vedhæftede Kort, fredes som i Fredningsnævnets Kendelse bestemt med Hensyn til den paa Kortet med Bogstaverne a-b-c-d-e-f og g-h-a betegnede Del af Ejendommen Forsaavidt angaar de Dele af Ejendommen, der i Henhold til Lejekontrakter af 2. og 23. August 1927 og 19. og 20. September 1927 er udlejede henholdsvis til Roskilde Katedralskole og Gartner Vilhelm Orsleff, holdes Fredningen dog indenfor Grænserne af den Raadighed, som ved Lejekontrakterne er tillagt de paagældende Lejere.

Den ved Fredningsnævnets Kendelse truffne Bestemmelse vedrørende Hegnet langs Provstestræde opretholdes. Fredningen vedvarer i 10 Aar fra den 1. Januar 1928 at regne. Der tillægges ikke i Anledning af Fredningen Embedet nogen Erstatning.

Under Hensyn hertil vil Fredningsnævnets Kendelse være at stadfæste med de af den foranførte Overenskomst flydende Ændringer.

T h i b e s t e m m e s :

Den af Fredningsnævnet for Roskilde Amtsraadsreds den 14. Juli 1927 afsagte Kendelse stadfæstes, dog at hele Ejendommen Matr. Nr. 384a af Roskilde Købstads Bygrunde vil være at frede som bestemt med Hensyn til den paa vedhæftede Kort med Bogstaverne a-b-c-d-e-f og g-h-a betegnede Del af Ejendommen, at Fredningen saavidt angaar de til Roskilde Katedralskole og Gartner Wilhelm Orsleff udlejede Arealer holdes indenfor Grænserne af den Lejeren ved Lejekontrakterne tillagte Raadighed, at Fredningen ikke vedrører udover 10 Aar fra den 1. Januar 1928 at regne, og at der ikke tillægges Embedet som Sognepræst ved Roskilde Domkirke nogen Erstatning.

Bestemmelser 1 af 3
[Klik her for næste markering](#)

FREDNINGSNÆVNET >

af

Forhandlingsprotokollen for Fredningsnævnet for Roskilde Amtsraadsreds.

Aar 1927 Torsdag den 14. Juli Kl. 3 $\frac{1}{2}$ Em. afholdt Fredningsnævnet for Roskilde Købstad, nu bestaaende af Formanden, Civildommer P. Buch, det af Amtsraadet valgte Medlem, Gaardejer J.P. Jensen af Svogerslev, og det af Byraadet valgte Planteskoleejer Julius Rømø, Møde paa Civildommerens Kontor til fortsat Behandling af Sagen angaaende Fredning af Udsigten over Provstevænget, Matr. Nr. 384a af Roskilde Købstads Bygrunde, til Roskilde Fjord, paabegyndt i Møde den 6. Juni 1919 og fortsat i Møder den 30. s.M., den 1. April 1922 og den 29. April 1927.

Der fremlagdes nu en Skrivelse af 17. April 1922 fra Menighedsraadet tilligemed den dermed fulgte Afskrift af Kirkeministeriets Skrivelse af 8. Januar 1926, samt en Skrivelse af 8. November 1926 fra Menighedsraadet tilligemed det dermed fulgte Kopi af Situationskortet.

Da Fredningsnævnet kunde slutte sig til den af Menighedsraadet foretagne Beregning af Erstatningen, hvorved bemærkes, at Ejendommen ved den nu senest foretagne Vurdering til Ejendoms- og Grundskyld er ansat til 34.700 Kr. i Stedet for 14.800 Kr., blev derefter afsagt saalydende

K e n d e l s e :

Der paalægges Ejendommen Matr. Nr. 384a af Roskilde Købstads Bygrunde, hørende under Roskilde Domprovstembede, den Servitut, at den Del af Ejendommen, der paa det af Landinspektør A. Thorsen udarbejdede Kort er betegnet med Bogstaverne a-b-c-d-e-f-g-n-a ikke maa bebygges og ej heller beplantes med Trær eller Buske, der kan hindre den frie Udsigt fra Provstestræde,

at der paa den Del af Ejendommen, der er betegnet med d-e-g-f-k-d ikke maa bygges Huse eller andet, der naar over en vis Højde, ligesom Trær, Buske og lignende ikke maa være op over nævnte Højde, der er bestemt ved, at den frie Udsigt fra Provstestræde ikke maa hindres, og

at Hegnet langs Provstestræde i Strækningen a-b skal holdes saa lavt, at Fodgængere i Provstestræde kan se over det, altsaa ikke højere end 1,35 m.

I Erstatning ydes der til Præstelønningskassen, som repræsenterende Ejeren af Matr. Nr. 384a den Sum, 20.000 Kr., hvoraf Halvdelen udredes af Statskassen, Halvdelen af Roskilde Kommunes Kasse.

P. Buch

KENDELSER>

af

Forhandlingsprotokollen for Fredningsnævnet for Roskilde Amtsraadsreds

Aar 1939 den 17. April blev i Sagen om Fredning af Matr. Nr. 384a af Roskilde Bygrunde afsagt saalydende

K e n d e l s e :

Der paalægges for et Tidsrum af 10 Aar fra Kendelsens Afsigelse Ejendommen Matr. Nr. 384a af Roskilde Bygrunde, hørende under Roskilde Domprovsteembede, den Servitut, at der af Hensyn til den frie Udsigt mod Nord fra Domkirkepladsens nordvestlige Hjørne og fra Provstestræde ud over Roskilde Fjord og de omliggende Landskaber ikke maa finde nogen Bebyggelse Sted paa det omhandlede Areal, ligesom der ikke maa forefindes Træer og Buske og lignende af en saadan Højde, at den fornævnte Udsigt hindres.

Ligeledes bestemmes, at Hegn paa Ejendommen ud mod Provste stræde, gaaende fra den Domprovsten tillagte Køkkenhave til Kilden ved "Tuttesti", ikke maa have større Højde end 1 Meter.

Det paahviler Menighedsraadet for Roskilde Domsogn at paa se foranstaaende Reglers Overholdelse.

Der tillægges ikke Embedet som Sognepræst ved Roskilde Domkirke nogen Erstatning som Følge af Fredningen.

Aage Sachs

J.P.Norgengaard

Borch-Jensen

KENDELSER>

U D S K R I F T

af

forhandlingsbogen for fredningsnævnet for Roskilde amtsrådskreds m. v.

=====

År 1953 den 24^e august blev i

nr. 13/1952.

Fredning af matr. nr. 384-a af Roskilde by-
grunde (Provstevanget)

afsagt sålydende

k e n d e l s e.

Ved overfredningsnævnets kendelse af 15/5 1928, som med ændringer stadfæstede herværende fredningsnævns kendelse af 14/7 1927, bestemtes det bl. a., at hele ejendommen matr. nr. 384-a af Roskilde bygrunde ville være at frede, dog at fredningen ikke skulle vedvare udover 10 år fra den 1/1 1928 at regne.

Ved herværende fredningsnævns upåankede kendelse af 17/4 1939 bestemtes det derefter, at "der for et tidsrum af 10 år fra kendelsens afsigelse at regne pålægges ejendommen matr. nr. 384-a af Roskilde bygrunde, hørende under Roskilde domprovsteembede, den servitut, at der af hensyn til den frie udsigt mod nord fra Domkirkepladsens nordvestlige hjørne og fra Provstestræde ud over Roskilde fjord og de omliggende landskaber ikke må finde nogen bebyggelse sted på det omhandlede areal, ligesom der ikke må forefindes træer, buske og lignende af en sådan højde, at den fornævnte udsigt hindres, hvorhos det bestemtes, at hegnet på ejendommens sydlige side ud mod Provstestræde til kilden ved "Tuttestien" ikke må have større højde end 1 meter.

Ved skrivelse af 14/5 1952 har Danmarks naturfredningsforening henstillet til nævnet, at sagen genoptages til behandling, således at fredningen nu gøres stedsevarig.

Roskilde menighedsråd har i sit møde den 18/6 1953 - efter først at have modsat sig en ikke tidsbegrænset fredning - vedtaget at sanktionere en stedsevarende fredning.

Kirkeministeriet har under 23/12 1952 tilskrevet Danmarks naturfredningsforening bl. a., at ministeriet for sit vedkommende gerne ser gennemført en stedsevarende fredning.

Under sagens behandling har der været afholdt besigtigelsesforretninger og møder den 4/9 1952, 29/5 1953 og 10/7 1953, hvor alle de interesserede parter har givet møde, og da der efter det sidste mødes afholdelse ikke af nogen interesseret er fremsat indsigelse mod fredningens gennemførelse og ikke fra nogen side rejst erstatningskrav, og da nævnet må anse fredningens gennemførelse for at være af afgørende betydning for udsigten fra Domkirkepladsen og Provstestråde og af betydning for udsigten til Domkirken nordfra, finder nævnet, at fredningen bør gennemføres som nedenfor bestemt.

Påtaleberettiget er fredningsnævnet for Roskilde amtsrådskreds m. v.

T h i b e s t e m m e s :

Ejendommen matr. nr. 384-a af Roskilde bygrunde bør fredes således, at den aldrig må bebygges, hvorhos bevoksningen skal holdes i en sådan højde, at den aldrig er nogen som helst hindring for den frie udsigt fra Domkirkepladsens nordvestlige hjørne og fra Provstestråde ud over Roskilde fjord og de omliggende landskaber, herunder at hegnet ved ejendommens sydlige side ikke må have større højde end 1 meter.

Påtaleberettiget er fredningsnævnet for Roskilde amtsrådskreds m. v.

Aage Schmidt.

J. Martin Jensen.

Borch-Jensen.

-----o0o-----

Udskriftens rigtighed bekræftes.



FREDNINGSNÆVNET FOR ROSKILDE AMTSRÅDSKREDS M. V., den 24/8 1953.

Aage Schmidt

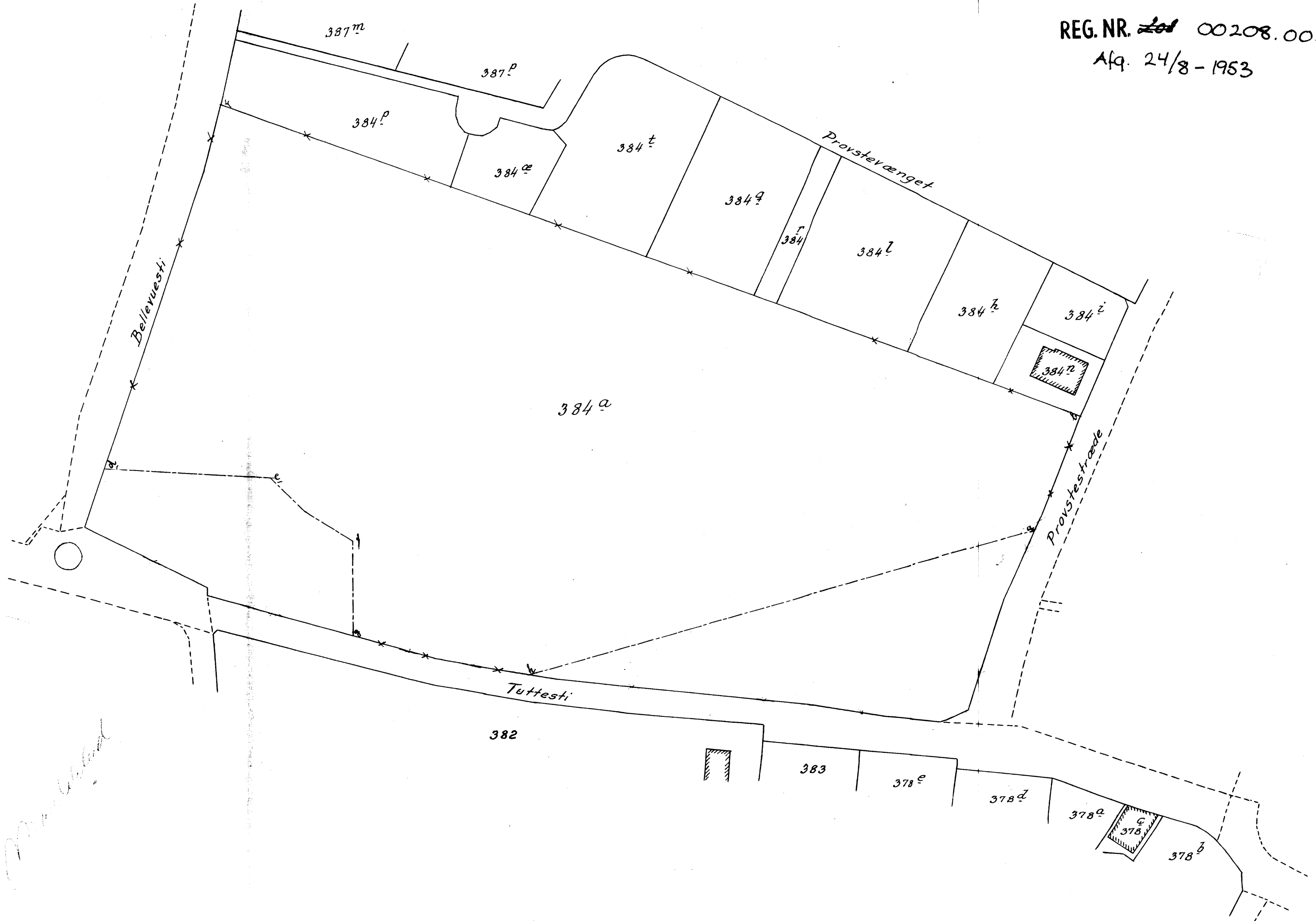
Bestemmelser 3 af 3

KORT >

Fredningsgrænser:

- sammenfaldende med Skel 
- ikke sammenfaldende med Skel 

*grænser ikke lagt
ud*



Terrain af

Roskilde Købstads Bygrunde

Sogn: Domsognet

Herred:

Amt: Københavns

18500
Udfærdiget i April 1948

Direktoratet for Matrikulsvæsenet

[Signature]

DISPENSATIONER >

Afgørelser – Reg. nr.: 00208.00

Dispensationer i perioden: 04-09-1952 - 16-03-2006

4/9-1952

U D S K R I F T

af

forhandlingsbogen for fredningsnævnet for Roskilde amtsraadsreds m.v.

===

Aar 1952 den 4' september kl. 11 afholdt fredningsnævnet, bestaaende af formanden, dommer Aage Schmidt, Roskilde, det af amtsraadet valgte faste medlem, landvæsenskommissær J.P. Nordengaard, Svogerslev, og det lokale medlem for Roskilde købstad, kontorbestyrer Aage Borch-Jensen, Roskilde, møde i domprovstegaarden i Roskilde, hvor da foretoges:

Nr. 13/1952.

Fredning af matr. nr. 384-a af Roskilde bygrunde (Provstevænget).

Der fremlagdes:

Skrivelse af 14/5 1952 fra Danmarks naturfredningsforening.

Efter indkaldelse var mødt:

Roskilde menighedsraad ved domprovst Ege, bankdirektør Stigaard og stadsskoleinspektør Vind, samt lejerne af arealet, købmand Herman Johansen og oberstløjtnant Buch, Roskilde.

For Danmarks naturfredningsforening mødte direktør Fang, Roskilde.

For Nationalmuseet mødte fhv. inspektør Mathiassen.

For Roskilde byraad mødte stadsingeniør Andreassen.

Matr.nr. 384-a besigtigedes, og det konstateredes, at arealet henligger ubebygget, at hegnet bortset fra væsentlige overskridelser af 1-metergrænsen, som købmand Johansen lovede omgaaende at rette, ikke var beplantet paa en saadan maade, at udsigten hindres.

Domprovst Ege vil i løbet af efteraaret nedskære et paa grunden staaende blommetræ med 1 meter.

Det henstilledes til stadsingeniøren, at kommunens parkudvalg lader to nærmere overfor stadsingeniøren angivne træer saaledes top-skære, at de set fra Provstestræde ikke rager op over den øvrige bevoksning.

Af hensyn til udsigten fra Domkirkepladsen vedtog man til næste

møde at indkalde Odd-Fellow logen med henblik paa at faa bevoksningen mellem logen og beboelsesbygningen skaaret ned og enkelte træer fjernet, evt. til venstre for logebygningen.

Fhv. inspektør Mathiassen henleder opmærksomheden paa, at der paa Matr.nr. 384-a henligger ruinen af Sct.Hans kirke, der stammer fra det 11' aarhundrede, og Nationalmuseet forbeholder sig at rejse krav i henhold til naturfredningslovens § 2, men saafremt fredningen gennemføres for en aarsperiode, vil Nationalmuseet acquiscere herved, men tager forbehold om at ville rejse sag, saafremt der fra lejerne side maatte ske forandringer i den nuværende tilstand.

Domprovst Ege begærede herefter en udskrift af det passerede til forelæggelse for kirkeministeriet, idet han paa menighedsraadets vegne udtalte, at dette ønskede en fredning, dog kun for et bestemt tidsrum.

Kontorbestyrer Borch-Jensen henstillede til menighedsraadet, at dette gaar med til en stedsevarende fredning, subsidiært fredning i et bestemt aaremaal, f. eks. til 1975.

Direktør Fang henviste til naturfredningsforeningens skrivelse af 14/5 1952.

Sagen udsat.

Mødet hævet.

Aage Schmidt.

J.P.Nordengaard.

Borch-Jensen.

-----oOo-----

Udskriftens rigtighed bekræftes.

FREDNINGSNÆVNET FOR ROSKILDE AMTSRAADSKREDS M.V., den 12/11 1953.

Aage Schmidt

Modtager:
Provst Naturstyrelse.
11/02/06

FREDNINGSNÆVNET

FOR ROSKILDE AMT
Dommerkontoret i Køge
Jernbanegade 7, 4600 Køge

Telefon 56 65 10 68
Fax 56 65 64 96
FS 11/2006
Den 16. marts 2006

Roskilde Domsogn
Domkirkestræde 10
4000 Roskilde

SCANNET

GENPART
til orientering

Ejendom: Matr. nr. 384 a Roskilde bygrunde
beliggende v/Provstemarken
Roskilde Domsogns j.nr.: 5525 OH
Roskilde Amt, Teknisk forvaltnings
j.nr.: 8-70-51-8-265-4-03 - 22.1/16.02.06

I skrivelse af 8. februar 2006 har De ansøgt om tilladelse til at anvende den øverste del af Provstemarken til parkering for håndværkere i perioden 1. april 2006 til 1. december 2008, hvor der foretages reparationsarbejder på domkirken.

De har oplyst, at det drejer sig om udskiftning af korsskæringens tage og af kobbertaget på tårnenes spir, og at der i perioder under byggeriet vil være behov for parkering for ca. 30 køretøjer, person- og mindre varevogne.

Arealet er omfattet af fredningsnævnets kendelse af 24. august 1953 om fredning af matr. nr. 384 a af Roskilde bygrunde, der har til formål at sikre den frie udsigt fra domkirkepladsens nordvestlige hjørne og fra Provstevænget ud over Roskilde fjord og det omliggende landskab.

SNS-121-00061
2

Ifølge kendelsen må ejendommen ikke bebygges, og bevoksningen skal holdes i en sådan højde, at den aldrig er nogen som helst hindring for den frie udsigt, og hegnet ved ejendommens sydlige side må ikke have en større højde end 1 m.

Baggrunden for ansøgningen er, at Roskilde kommune har stillet krav om, at håndværkerparkering skal foregå inden for domkirkens egen grund, og at muligheden for at anvende domkirkepladsen er udelukket, da den skal indrettes som byggeplads med skure, container og afbindingsplads til tagværk.

Danmarks Naturfredningsforening har nødtvunget accepteret, at der meddeles den fornødne tilladelse, men havde foretrukket en alternativ løsning.

Det er oplyst, at kommunens krav er kommet så sent, at det ikke har kunnet indarbejdes i byggeplanerne.

Under hensyn til formålet med byggeriet og til, at tilladelsen kun vil være midlertidig, tillader nævnet herved det ansøgte på vilkår, at arealet reetableres straks efter byggearbejdets afslutning, at det sikres, at arealet kun anvendes af domkirkens håndværkere i byggeperioden og at offentlighedens adgang (gående færdsel) sikres ad den nord-sydgående sti mellem Provstestræde og Byparken.

Fredningsnævnets afgørelse er enstemmig.

Følgende fremgår af naturbeskyttelseslovens § 78, stk. 3, sammenholdt med §§ 86 og 87:

Der kan inden 4 uger fra den dag, afgørelsen er meddelt, klages til Naturklagenævnet over afgørelsen. Klageberettigede er:

Adressaten for afgørelsen, (det vil sige den, der har søgt om dispensation), offentlige myndigheder, Danmarks Naturfredningsforening og lokale foreninger og lignende, som har en væsentlig interesse i afgørelsen.

En evt. klage skal indgives skriftligt til fredningsnævnet, som derpå vil sørge for sagens videre-sendelse til Naturklagenævnet.


Det er en betingelse for Naturklagenævnets behandling af Deres klage, at De indbetaler et gebyr på 500 kr. til Naturklagenævnet. Nævnet vil sende Dem en opkrævning på gebyret. Naturklagenævnet vil ikke påbegynde behandlingen af klagen, før gebyret er modtaget. Vejledning om gebyrordningen kan findes på Naturklagenævnets hjemmeside www.nkn.dk

Gebyret tilbagebetales, hvis De får helt eller delvis medhold i Deres klage.

Tilladelsen må ikke udnyttes, før klagefristen er udløbet. Rettidig klage har opsættende virkning for den påklagede afgørelse, medmindre klagemyndigheden bestemmer andet.

Tilladelsen bortfalder, hvis den ikke udnyttes inden 3 år fra i dag (naturbeskyttelseslovens § 66, stk. 2).

Med venlig hilsen


Linda Lauritsen