

Afgørelser – Reg. nr.:

Fredningen vedrører:

Bemærkninger:

Bemærkninger om formål og bestemmelser:

Denne fredning indeholder ingen udtrykkelig formålsbestemmelse. Formålet må derfor udledes ud fra en fortolkning af fredningsafgørelsen. I dokumentet er de generelle bestemmelser fremhævet. Den fremhævede tekst er vejledende og er fremhævet som hjælp til læseren. Fredningens generelle bestemmelser kan også optræde uden for de markerede områder. Et fuldstændigt billede af formål og bestemmelser forudsætter, at hele afgørelsen fra fredningsnævn og Overfredningsnævnet/klagenævn læses.

[Tryk her for at komme direkte til den vejledende fremhævning af bestemmelserne](#)

Domme:

Taksationskommissionen:

Overfredningsnævnet:

Fredningsnævnet:

Kendelser:

Deklarationer:

Dispensationer: sidst i filen med nyeste til sidst

FREDNINGSNÆVNET >

Førhandlingsprotokollen for Fredningsnævnet for Københavns Amtsradsreds.

gi-karb. 1574-4 SV.

Aar 1925 den 20. Juni indfandt Formanden sig paa Højesterets-sagfører Vagn Aagesens Ejendom Matr. Nr. 8ax m.fl. af Lille Værlose By, for paa Nævnets Vegne at modtage Erklæring fra Ejeren af fornævnte Ejendom og Ejeren af Højeloftegaard, Matr. Nr. 9a Niels Nielsen angaaende Fredning af en Skovholm, beliggende Syd for Hovedbygningen paa Matr. Nr. 8ax paa det nordlige Affald af en Bakke og i Fortsættelse af Hegnet mellem Matr. Nr. 8a og Matr. Nr. 9a; den gennemskæres af Jernbanestationen mellem Værlose og Farum Station, saaledes at den øverste Del der henhører til Matr. Nr. 9a ligger Syd for Banelinien, og den nederste Del, der ligger paa Matr. Nr. 8ax Nord for samme. Holmen er bevokset med Bøge, hvoraf 14 store Træer paa den søndre Del og 9 paa den nordre Del.

Bestemmelser

Begge de nævnte Ejere afgav overfor underskrevne Formand for Fredningsnævnet den samstemmende Erklæring for sig og efterfølger de Ejere af de paagældende Ejendomme, at den nuværende Bevoksning i den ovenfor betegnede Skovholm herefter skal være fredet, saaledes at alle større Træer ingensinde maa fældes, beskæres, undergraves eller paa anden Maade udsættes direkte eller indirekte for en Behandling, som kunde føre til Træernes Ødelæggelse eller Beskadigelse. Dog skal vedkommende Ejer, hvis noget Træ maatte vokse saa langt ud over den tilstødende Mark, at Vegetationen paa denne derved skades, med Tilladelse af Fredningsnævnet kunne foretage den nødvendige Beskæring af et saadant Træ. Iøvrigt fraskriver Ejeren sig og Efterfølger de enhver Raadighedsret over Træerne. Paataleretten af Overtrædelser af denne Fredningsbestemmelse tillægges Fredningsnævnet for Gl. Københavns Amt eller den Myndighed, som eventuelt maatte træde i dette Nævns Sted.

Opgivelse af Fredningen eller Indskrænkning i dens Gennemførelse kan dog indrømmes af Fredningsnævnet, saafremt dette maatte finde det paakrævet af særlige Grunde.

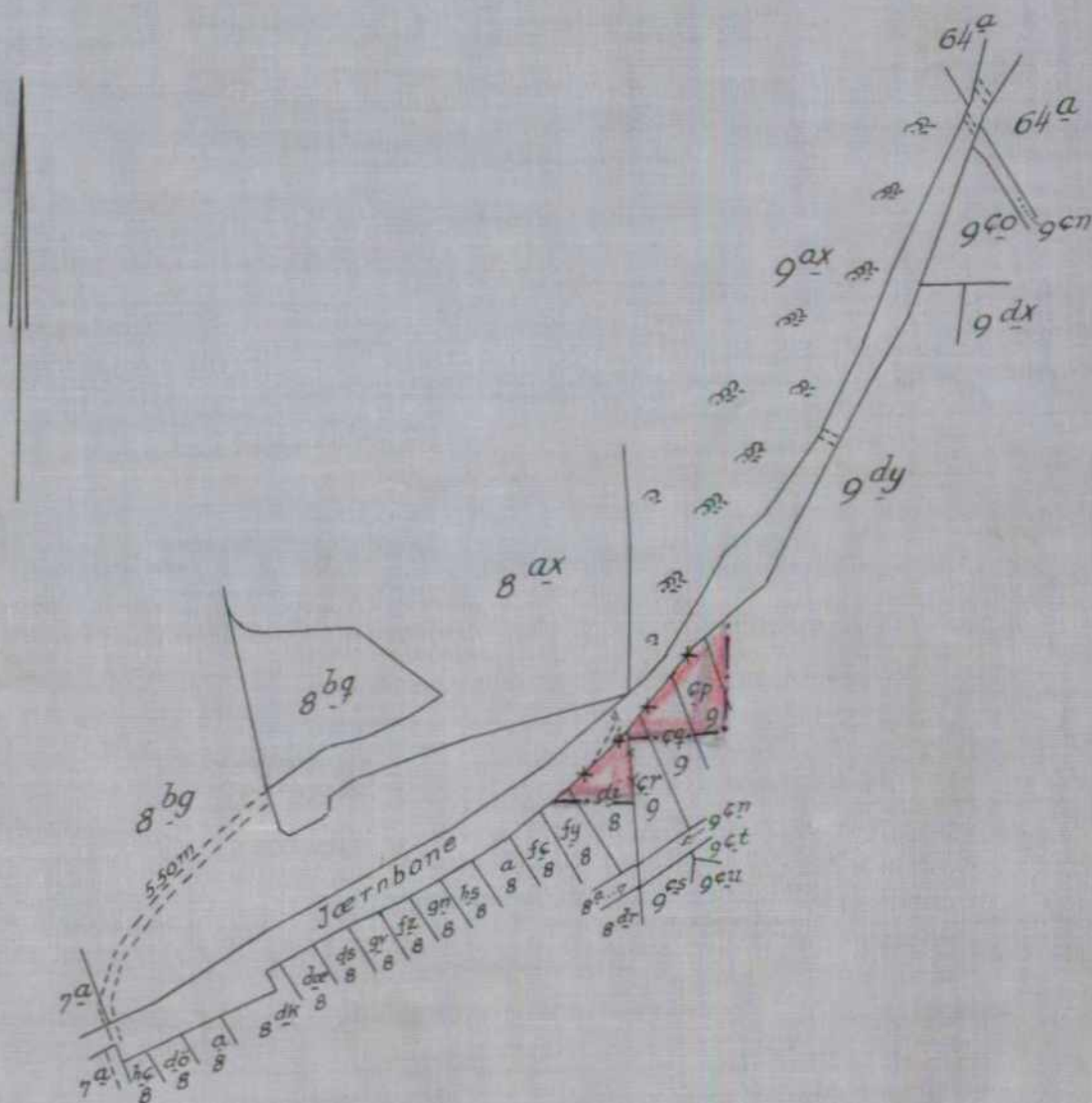

En Udskrift af foranstaaende Vedtagelse vil være at tinglæse som Servitut paa begge Ejendomme, henholdsvis Matr. Nr. 9a og 8ax.

sign. Navne

sammenfaldende med Skel



ikke sammenfaldende med Skel



Terrain af

Lille-Værlöse By

Sogn: Værlöse

Herred: Smørum

Amt: Københavns

Udfærdiget i Oktober 1947

Direktoratet for Matrikulsvæsenet

E. Jørgensen
Stenp.

Maalestoksforhold: 1:4000

DEKLARATIONER>

Gi-kort: 1514. II. SV.

Fredningsservitut på matr. nr. 8 ax m. fl.
Lille Værløse by og sogn.

Se også Reg. 1326.

Udskrift
af
Københavns amts søndre og amager birks
Skøde og panteprotokol 7 D.

REG. NR. 149.

Ar 1925 den 30. juni blev tinglyst sålydende dokument:
L. 1738.

Udskrift af forhandlingsprotokol for fredningsnævnet for gl. Kø-
benhavns amts amterådskreds.

Ar 1925 den 30/6 indfandt formanden sig på højesteretssagfører
Vang Aagesens ejendom matr.nr. 8 ax a fl. af Ll. Værløse by for på
nævnets vegne at modtage erklæring fra ejeren af fornævnte ejendom
og ejeren af Højlofttegård matr.nr. 9 a smst. Niels Christian Nielsen,
angaende fredning af en skovholm beliggende syd for hovedbygningen på
matr.nr. 8 ax, på det nordlige affald af en bakke og i fortsættelse
af hegnet mellem matr.nr. 8 a og matr. nr. 9 a, den gennemskæres af
jernbanelinien mellem Værløse og Farum station, således at den øverste
del, der henhører til matr.nr. 9a, ligger syd for banelinien, og den
nederste del, der ligger på matr.nr. 9 ax nord for samme. Holmen er
bevokset med bøge, hvoraf 14 store træer på den søndre del og 9 på
den nordre del.

Begge de nævnte ejere afgav overfor underskrevne formand for
fredningsnævnet den samstemmende erklæring for sig og efterfølgende
ejere af de pågældende ejendomme, at den nuværende bevoksning i den
ovenfor betegnede skovholm herefter skal være fredet, således at
alle større træer ingensinde må fældes, beskæres, undergraves eller
på anden måde udsættes direkte eller indirekte for en behandling,
som kunne føre til træernes ødelæggelse eller beskadigelse. Dog skal
vedkommende ejer, hvis noget træ måtte vokse så langt ud over den til-
stødende mark, at vegetationen på denne derved skades, med tilladelse
af fredningsnævnet kunne foretage den fornødne beskæring af et sådant
træ. Iøvrigt fraskriver ejeren sig og efterfølgende enhver rådigheds-
ret over træerne.

Påtaleretten af overtrædelser af denne fredningsbestemmelse til-
lægges fredningsnævnet for gl. Københavns amt eller den myndighed, som
eventuelt træde i dette nævns sted.

Opgivelse af fredningen eller indskrænkning i dens gennemførelse
kan dog indrømmes af fredningsnævnet, såfremt dette måtte finde det
påkrevet af særlige grunde.

En udskrift af foranstående vedtagelse vil være at tinglyse som
servitut på begge ejendomme, hhv. matr.nr. 9 a og 9 ax.

John. Finsen Vang Aagesen Chr. Nielsen.

Udskriftens rigtighed bekræftes:

John Finsen.

Van LC Van Nør
25/4.10

Foranstående deklaration bedes i henhold til §12 i lov 8/5 1917 tinglyst og noteret som servitutstiftende på ejendommen matr.nr. 9 a og 9ax af Ll. Værløse by, Værløse sogn. Retsanmærkning om andet end manglende adkomst frafalder.

Fredningsnævnet for gl. Københavns amt den 29/6 1925.

P.F.V.

John Finsen.

Læst på Københavns amts søndre og Amager birks ting den 30. juni 1925.

Indført i Skøde- og panteprotokol 7 D pag. 790 l.nr. 1738.

Udskriftens rigtighed bekræftes:

Civildommeren i Københavns amts søndre birk, den 17. april 1925

Olrik.

2/13

Mtr. nr., ejerlav, sogn: 9-ax Ll. Vær- Stempel: kr. øre
(i København kvarter) løse by, Værløse sogn.
eller (i de sønderjydske lands-
dele) bd. og bl. i tingbogen,
art. nr., ejerlav, sogn.

Akt: Skab I nr. 533.
(udfyldes af dommerkontoret)

Gade og hus nr.:

Anmelder:

SKØDE- OG PANTEPROTOKOL 7 D, pag. 79o.

L 1738.

Stempel: ----

År 1925, den 30. juni blev tinglæst sålydende dokument:

Udskrift af forhandlingsprotokol for Fredningsnævnet for Gl. Københavns Amts Amtsrådsreds.

År 1925, den 30. juni indfandt formanden sig på højesterets-sagfører Vang Aagesens ejendom matr.nr. 8-ax m.fl. af Ll. Værløse by for på nævnets vegne at modtage erklæring fra ejeren af fornævnte ejendom og ejeren af Højeloftgård, matr.nr. 9-a smsts., Niels Christian Nielsen, ang. fredning af en skovholm beliggende syd for hovedbygningen på matr.nr. 8-ax på det nordlige affald af en bakke og i fortsættelse af hegnet mellem matr.nr. 8-a og matr.nr. 9-a. Den gennemskæres af jernbanelinien mellem Værløse og Farum Station, således at den øverste del, der henhører til matr.nr. 9-a, ligger syd for banelinien, og den nederste del, der ligger på matr.nr. 9-ax, nord for samme. Holmen er bevokset med bøge, hvoraf 14 store træer på den søndre del og 9 på den nordre del.

Begge de nævnte ejere afgav over for underskrevne formand for Fredningsnævnet den samstemmende erklæring for sig og efterfølgende ejere af de pgl. ejendomme, at den nuværende bevoksning i den ovenfor betegnede skovholm herefter skal være fredet, således at alle større træer ingensinde må fældes, beskæres, undergraves eller på anden måde udsættes direkte eller indirekte for en behandling, som kunne føre til træernes ødelæggelse eller beskadigelse. Dog skal vedkommende

ejer, hvis noget træ måtte vokse så langt ud over den tilstødende mark, at vegetationen på denne derved skades, med tilladelse af Fredningsnævnet kunne foretage den nødvendige beskæring af et sådant træ.

Iøvrigt fraskriver ejeren sig og efterfølgende enhver rådhedsret over træerne.

Påtaleretten af overtrædelser af denne fredningsbestemmelse tillægges Fredningsnævnet for Gl. Københavns amt eller den myndighed, som evt. træder i dette nævns sted. Opgivelse af fredningen eller indskrænkning i dens gennemførelse kan dog indrømmes af Fredningsnævnet, såfremt dette måtte finde det påkrævet af særlige grunde.

En udskrift af foranstående vedtagelse vil være at tinglæse som servitut på begge ejendomme, hhv. matr.nr. 9-a og 9-ax.

John Finsen. Vang Aagesen. Chr. Nielsen.

Udskriftens rigtighed bekræftes.

John Finsen.

Foranstående deklaration bedes i h.t. § 12 i lov 8/5 1917 tinglæst og noteret som servitutstiftende på ejendommen matr. nr. 9-a og 9-ax af Ll. Værløse by, Værløse sogn.

Retsanmærkning om andet end manglende adkomst frafalder.

Fredningsnævnet for Gl. Københavns amt, d. 29/6 1925.

p.f.v.

John Finsen.

Læst ved Københavns amts søndre og Amager birks ret den 30. juni 1925 og indført i skøde- og panteprotokol 7 D, pag. 790.

Udskriftens rigtighed bekræftes.

1
DALLERUP
DALLERUP, den 14. februar 1967.

DALLERUP

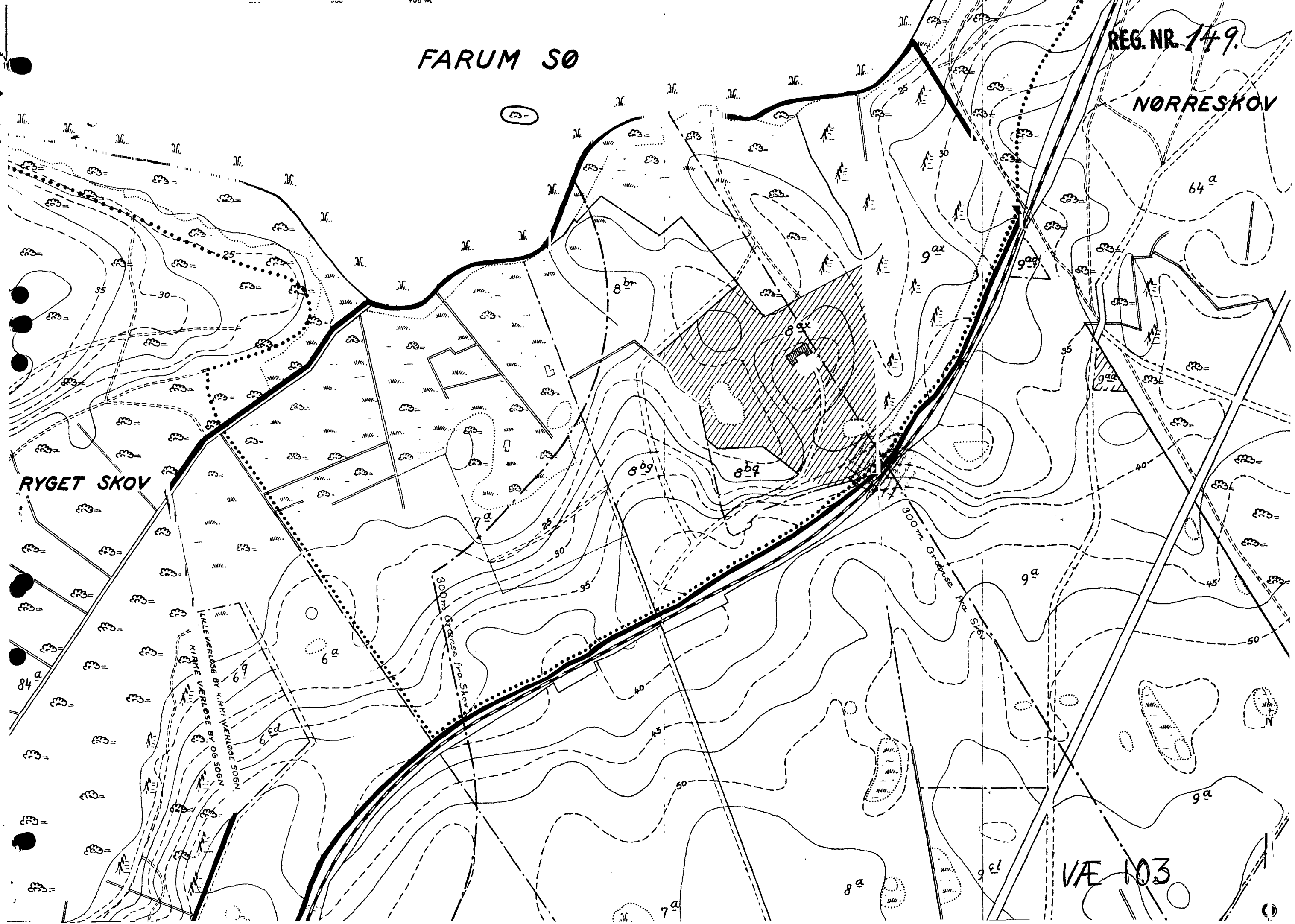
Johnny Rasmussen
1/104
ost.

FARUM SØ

REG. NR. 149.

NORRESKOV

RYGET SKOV



FREDNINGSNÆVNET FOR KØBENHAVN

Retten i Lyngby
Lyngby Hovedgade 96
2800 Kgs. Lyngby
Telefon: 99 68 48 00
Telefax: 99 68 48 99

Den 7. maj 2012
FRS nr. 10/2012

Modtaget i
Naturstyrelsen
- 9 MAJ 2012

Furesø Kommune
Center for By, Miljø og Erhverv
Stiager 2
3500 Værløse
att: Anne-Grete Cobley

KOPI

Vedrørende dispensation til fældning af 3 bøgetræer på Nørrevænget 28.

Furesø Kommune, Center for By, Miljø og Erhverv, har i brev dateret 30. november 2011 (modtaget 7. februar 2012) indsendt ansøgning om dispensation til at fælde tre gamle bøgetræer på ejendommen matr. nr. 9cq Ll. Værløse, beliggende Nørrevænget 28, 3500 Ll. Værløse.

Som begrundelse for ansøgningen er det anført, at træerne er syge og risikerer at vælte ind over S-banen eller ned over huset på ejendommen Nørrevænget 28. Ansøgningen er vedlagt skitse, hvorpå de omhandlede træer er angivet med nr. 2, 4 og 6.

Træerne er fredede i henhold til deklaration tinglyst den 30. juni 1925 på blandt andet den daværende matr. nr. 9a, hvorfra den aktuelle ejendom matr. nr. 9cq er udstykket.

Det fremgår af deklarationen, at

"den nuværende bevoksning i den ovenfor betegnede skovholm herefter skal være fredet, således at alle større træer ingensinde må fældes, beskæres, undergraves eller på anden måde udsættes direkte eller indirekte for en behandling, som kunne føre til træernes ødelæggelse eller beskadigelse. Dog skal vedkommende ejer, hvis noget træ måtte vokse så langt ud over den tilstødende mark, at vegetationen på denne derved skades, med tilladelse fra Fredningsnævnet kunne foretage den nødvendige beskæring af et sådant træ."

Af deklarationen fremgår endvidere, at den er en udskrift af forhandlingsprotokol for Fredningsnævnet for Gl. Københavns Amtsrådkreds, og at der er tale om en frivillig aftale mellem de daværende ejere af ejendommene og formanden for fredningsnævnet.

Kommunen har med fremsendelsen henledt opmærksomheden på, at deklarationen ikke ligger på Miljøportalen, men efter kommunens opfattelse

alligevel har status som en fredning, idet den er tilført fredningsnævnets protokol.

Det fremgår af kommunens brev, at Furesø Kommunes Vej og Park ved to nærmere angivne medarbejdere har besigtiget ejendommen og de omhandlede træer og vurderet, at de alle tre er i risiko for at vælte.

På denne baggrund anbefaler kommunens Byudviklings- og Erhvervsafdeling, at Fredningsnævnet meddeler dispensation til at fælde de tre bøgetræer.

Ansøgningen har været forelagt for Naturstyrelsen Roskilde og Danmarks Naturfredningsforening.

Naturstyrelsen Roskilde har i brev af 1. marts 2012 bemærket, at man ikke har grund til at stille spørgsmålstejn ved kommunens vurdering af status for deklARATIONEN, idet der i den forbindelse er henvist til optagelse nr. 390 i Overfredningsnævnet Orienterer.

Ansøgningen giver i øvrigt ikke Naturstyrelsen Roskilde anledning til yderligere bemærkninger, idet der må lægges vægt på kommunens faglige vurdering af træernes tilstand og risikoen for, at de vælter.

Danmarks Naturfredningsforening, Furesø, har i brev af 14. februar 2012 meddelt, at man ikke vil modsætte sig, at der meddeles dispensation til fældning af de pågældende træer af sikkerheds-mæssige hensyn.

Kommunen opfordres imidlertid til at give DN, Furesø, mulighed for at overvære fældningen af træerne, således at eventuelt overvintrende flagermus i træerne kan blive registreret.

I fredningsnævnets behandling af sagen har deltaget dommer Bodil Wiingaard (formand), Birthe Aasted (udpeget af Miljøministeriet) og Lene Bjerre Herdel (udpeget af Furesø Kommune).

Afgørelse:

Fredningsnævnet meddeler herved i medfør af naturbeskyttelseslovens § 50, stk. 1, dispensation til at fælde tre bøgetræer på ejendommen matr. nr. 9cq Ll. Værløse, beliggende Nørrevænget 28, 3500 Ll. Værløse, som angivet i Furesø Kommunes brev af 30. november 2011 med tilhørende bilag og kort, hvorpå træerne er angivet som nr. 2, 4 og 6.

Der kan inden 4 uger fra den dag, denne afgørelse er modtaget, klages til Natur- og Miljøklagenævnet over afgørelsen. Klagen skal ifølge lov om naturbeskyttelse § 87 indgives skriftligt inden fristens udløb til nærværende fredningsnævn, der videresender den til Natur- og Miljøklagenævnet.

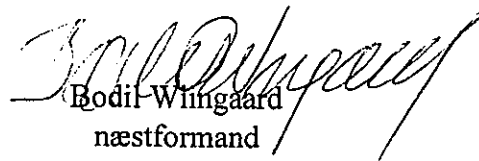
Det er en betingelse for Natur- og Miljøklagenævnets behandling af en klage, at klageren indbetaler et gebyr på 500 kr. til Natur- og

Miljøklagenævnet, der vil sende en opkrævning på gebyret, når klagen er modtaget fra fredningsnævnet. Natur- og Miljøklagenævnet vil ikke påbegynde behandlingen af klagen, før gebyret er modtaget. Vejledning om gebyrordningen kan findes på Natur- og Miljøklagenævnets hjemmeside www.nkn.dk.

Tilladelsen må i henhold til naturbeskyttelseslovens § 87, stk. 3, ikke udnyttes, før klagefristen er udløbet, eller behandling af en eventuel klage måtte være afsluttet.

Det følger af endvidere af naturbeskyttelseslovens § 50, stk. 1, jf. § 66, stk. 2, at tilladelsen bortfalder, hvis den ikke udnyttes inden 3 år efter, at den er givet.

Med venlig hilsen


Bodil Wingaard
næstformand

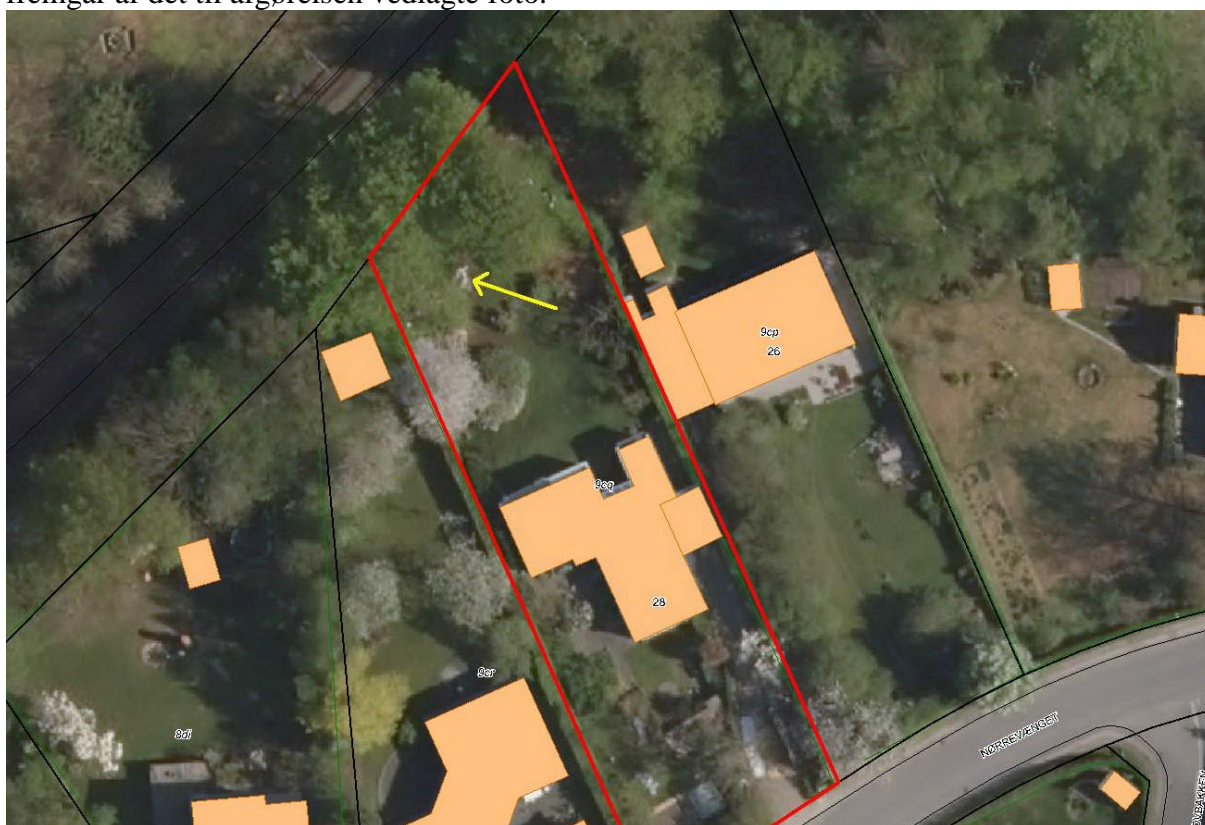
Kopi af dette brev er sendt:

- 1) Naturstyrelsen Roskilde
- 2) Naturstyrelsen
- 3) Danmarks Naturfredningsforening
- 4) Danmarks Naturfredningsforenings lokalkomité
- 5) Dansk Ornitologisk Forening
- 6) Kulturarvsstyrelsen
- 7) Friluftsrådet
- 8) Lene Bjerre Herdel
- 9) Birthe Aasted

Den 20. juli 2017

Fredningsdeklaration – Nørrevænget 28, Værløse – Fældning af træ

Over for fredningsnævnet er der ansøgt om dispensation til fældning af bøgetræ på ejendommen matr.nr. 9^{ca} Værløse By, Værløse beliggende Nørrevænget 28 i Værløse. Projektet er nærmere beskrevet i det materiale, der er sendt til fredningsnævnet. Den nærmere placering fremgår af det til afgørelsen vedlagte foto.



Sagens oplysninger

Fredningsforhold

Det fremgår af sagen, at ejendommen er omfattet af fredningsdeklaration lyst den 30.06.1925

Af fredningsbestemmelserne fremgår blandt andet følgende:

”den nuværende bevoksning i den ovenfor betegnede skovholm herefter skal være fredet, således at alle større træer ingensinde må fældes, beskæres, undergraves eller på anden måde udsættes direkte eller indirekte for en behandling, som kunne føre til træernes ødelæggelse eller beskadigelse. Dog skal vedkommende ejer, hvis noget træ måtte vokse så langt ud over den tilstødende mark, at vegetationen på denne derved skades, med tilladelse fra Fredningsnævnet kunne foretage den nødvendige beskæring af et sådant træ.”

Internationale naturbeskyttelsesområder

Der findes ikke internationale naturbeskyttelsesområder i relevant afstand fra ansøgers ejendom.

Da sagen omhandler retlig lovliggørelse af en allerede gennemført træfældning er der til brug for afgørelsen ikke gennemført en konkret habitatkonsekvensvurdering. Vurderingen er således sket på grundlag af en formodning om, at træet var væltet, hvis det ikke var blevet fældet.

Sagens behandling

Fredningsnævnet har ikke foretaget besigtigelse.

Furesø Kommune har efter en konkret vurdering tilladt træet fældet, da det som følge af beskadigelse var til fare for kollaps og dermed S-togtrafikken på den jernbane, der løber ved siden af den omhandlede grund.

Afgørelsen er truffet af formanden for Fredningsnævnet for København i medfør af § 10, stk. 5, i bekendtgørelse nr. 1487 af 4. december 2015 om forretningsorden for fredningsnævn.

Fredningsnævnets afgørelse

I medfør af § 50, stk. 1, i naturbeskyttelsesloven meddeler nævnet herved dispensation (retlig lovliggørelse) til udførelse af projektet.

Fredningsnævnet har herved lagt vægt på, at der ikke er grundlag for at tilsidesætte kommunens vurdering, hvorefter en fældning var påkrævet, og at hensyn til bl.a. jernbanesikkerheden nødvendiggjorde, at fældning blev gennemført, før dispensation fra fredningsnævnet kunne foreligge.

Det er fredningsnævnets vurdering, at det ansøgte ikke indebærer, at der i noget internationalt naturbeskyttelsesområde sker en forringelse af naturtyper og levesteder for arter eller betydelige forstyrrelser af arter som området er udpeget for. Det er endvidere fredningsnævnets vurdering, at det ansøgte ikke kan beskadige eller ødelægge yngle- eller rasteområder i det naturlige udbredelsesområde for de dyrearter, der er nævnt i bilag 3 til naturbeskyttelsesloven, eller ødelægge de plantearter, der er nævnt i bilag 5 til loven.

Tilladelsen må i henhold til naturbeskyttelseslovens § 87, stk. 3, ikke udnyttes før klagefristen er udløbet, eller behandling af en eventuel klage måtte være afsluttet. Det følger endvidere af naturbeskyttelseslovens § 50, stk. 1, jf. § 66, stk. 2, at tilladelsen bortfalder, hvis den ikke udnyttes inden 3 år efter, at den er givet.

Der henvises i øvrigt til klagevejledningen, der er trykt nedenfor.

Med venlig hilsen

Søren Holm Seerup
formand

Andre modtagere af denne afgørelse

Kopi af denne afgørelse er sendt til Naturstyrelsen, Danmarks Naturfredningsforening, Fri-luftsrådet og Dansk Ornitologisk Forening.

Klagevejledning

Der kan klages over denne afgørelse til Miljø- og Fødevareklagenævnet. Klagefristen udløber 4 uger efter, at afgørelsen er meddelt. Er afgørelsen offentligt bekendtgjort, regnes klagefristen dog altid fra bekendtgørelsen. Klagen skal ifølge lov om naturbeskyttelse § 87 afgives via Miljø- og Fødevareklagenævnets digitale selvbetjening, jf. vejledning på klagenævnets hjemmeside www.naevneneshus.dk. Klagefristen udløber ved midnat på dagen for klagefristens udløb. Hvis klagefristen udløber på en lørdag eller en helligdag, forlænges fristen til den følgende hverdag.

Klageberettigede er, jf. naturbeskyttelseslovens § 86:

- Adressaten for afgørelsen,
- ejeren af den ejendom, som afgørelsen vedrører,
- offentlige myndigheder,
- en berørt nationalparkfond,
- lokale foreninger og organisationer, som har en væsentlig interesse i afgørelsen,
- landsdækkende foreninger og organisationer, hvis hovedformål er beskyttelse af natur og miljø, og
- landsdækkende foreninger og organisationer, som efter deres formål varetager væsentlige, rekreative interesser, når afgørelsen berører sådanne interesser.

Det er en betingelse for Miljø- og Fødevareklagenævnets behandling af en klage, at den, der klager indbetaler et gebyr på 900 kr. for privatpersoner og 1.800 kr. for virksomheder og organisationer (2016-niveau). Klagegebyret reguleres den 1. januar hvert år efter den af Finansministeriet fastsatte sats for det generelle pris- og lønindeks som løbende offentliggjort i forslag til finanslov med virkning for klager, der modtages i nævnet fra og med den 1. februar 2017. Nævnet offentliggør størrelsen af klagegebyret på sin hjemmeside www.naevneneshus.dk.

Gebyret opkræves i forbindelse med klagenes oprettelse i Miljø- og Fødevarerklagenævnets digitale selvbetjening. Klagen behandles først, når gebyret er betalt. Vejledning om gebyrbetalingen kan ligeledes findes på Miljø- og Fødevarerklagenævnets hjemmeside www.naevnenes-hus.dk.

Gebyret tilbagebetales, hvis

- 1) klagesagen fører til, at den påklagede afgørelse ændres eller ophæves,
- 2) klageren får helt eller delvis medhold i klagen, eller
- 3) klagen afvises som følge af overskredet klagefrist, manglende klageberettigelse eller fordi klagen ikke er omfattet af Miljø- og Fødevarerklagenævnets kompetence.

Det bemærkes, at hvis den eneste ændring af den påklagede afgørelse er forlængelse af frist for efterkommelse af afgørelse som følge af den tid, der er medgået til at behandle sagen i klagenævnet, tilbagebetales gebyret dog ikke.

Miljø- og Fødevarerklagenævnet kan også beslutte at tilbagebetale klagegebyret, hvis

- 1) der er indledt forhandlinger med afgørelsens adressat og/eller førsteinstansen om projektilpasninger, og disse forhandlinger fører til, at klager trækker sin klage tilbage, eller
- 2) klager i øvrigt trækker sin klage tilbage, før Miljø- og Fødevarerklagenævnet har truffet afgørelse i sagen.

Gebyret tilbagebetales dog ikke, hvis nævnet vurderer, at der er forhold, der taler imod at tilbagebetale gebyret, f.eks. hvis klagen trækkes tilbage meget sent, herunder efter at klager har haft et afgørelsesudkast i partshøring.

En tilladelse må i henhold til naturbeskyttelseslovens § 87, stk. 3, ikke udnyttes før klagefristen er udløbet, eller behandling af en eventuel klage måtte være afsluttet.

Det følger endvidere af naturbeskyttelseslovens § 50, stk. 1, jf. § 66, stk. 2, at en tilladelse bortfalder, hvis den ikke udnyttes inden 3 år efter, at den er givet.