

**Afgørelser – Reg. nr.: 00146.00**

**Fredningen vedrører:** Tinghule - indgår i ny fredning  
se 07782.00

**Domme**

**Taksationskommissionen**

**Naturklagenævnet**

**Overfredningsnævnet**                      **21-11-1925**

**Fredningsnævnet**                              **15-04-1992, 27-05-1925**

**Kendelser**

**Deklarationer**

FREDNINGSNÆVNET >

## TINGHULE

Fredningen ophævetse reg.nr. 7782.00INDHOLDSFORTEGNELSE

- ~~Ø~~ Kendelse af 21/11 1925 [Ofn] om stadfæstelse af
- Kendelse af 27/5 1925 [nævn] om fredning af skrænter med Lyng m.v.
- Matr. kort af FEB 1946
- Afgørelsen af 15.4.1992

Fredningen ophævet indgår i ny større fredningSe reg.nr. 7782.00

701 EBELTOFT

1314 I NV

MATRIKELFORTEGNELSE

(ajour pr. 21/11 1925)

Fredningen omfatter (helt eller delvis) følgende matrikelnumre:

2<sup>b</sup> Lyng Gde., Knebel

Gældende matrikulært kortbilag: Af FEB 1946

Se også REG. NR.:

FREDNINGSAFGØRELSE AF 15. APRIL 1992  
VEDRØRENDE AREALER I

# MOLS BJERGE SYD

EBELTOFT KOMMUNE

ÅRHUS AMT

## Fredningen ophøvet

indgår i ny større fredning.

Se reg. nr. 7782.00

c) Til Århus amt afstås de arealer af matr.nr. 29 a og 21 d Knebel by, Knebel, som er udlagt til parkeringsplads og tilkørselsvej til denne.

Overtagelsen sker 2 måneder efter påkrav fra amtet.

d) De i forbindelse med afståelserne nødvendige udstykninger gennemføres ved amtets foranstaltning og for amtets regning.

§ 16. ....

§ 16. Særbestemmelse.  
(ny)

Omkring bebyggelse på matrikelnumrene 4 b, 15 l, 16 aa, 16 ab, 16 by og 20 f Knebel by, Knebel, og 2 a Lyngby, Knebel, 4 d, 5 i Bogens by, Vistoft, skal beplantning opretholdes, vedligeholdes og fornyes, således at byggeri stedse i det væsentlige er skjult fra indsigt udefra.

§ 17. Ophævelse af ældre fredninger.

2805.02 1) Fredningsnævnets kendelse af 12. juli 1962 vedr. matr.nr. 15 e Knebel by, Knebel.

2857.00 2) Fredningsnævnets kendelse lyst 14. september 1962 vedr. matr.nr. 21 e m.fl. Knebel by, Knebel ("Guldhøj").

0289.00 3) Overfredningsnævnets kendelse af 18. maj 1931 vedr. matr.nr. 27 a og b Knebel by, Knebel, ("Poskær Stenhus") og fredningsnævnsdeklaration af 2. september 1975.

3218.00 4) Overfredningsnævnets deklaration lyst 25. januar 1965 vedr. matr.nr. 4 b Knebel by, Knebel.

2747.00 5) Fredningsnævnets deklaration lyst 29. december 1961 vedr. matr.nr. 20 f Knebel by, Knebel.

2501.00 6) Fredningsnævnets deklaration lyst 5. juli 1961 vedr. matr.nr. 16 ad og 16 by Knebel by, Knebel.

<u>2720.00</u>	7) Fredningsnævnets deklARATION + tillæg
<u>2501.00</u>	lyst henholdsvis 23. januar 1962 og 8. maj 1970 vedr. matr.nr. 16 <u>ae</u> og 16 <u>ab</u> Knebel by, Knebel.
<u>2501.00</u>	8) Fredningsnævnets deklARATION lyst 14. oktober 1959 vedr. matr.nr. 16 <u>aa</u> og 16 <u>ab</u> Knebel by, Knebel.
<u>5346.00</u>	9) Overfredningsnævnets kendelse af 16. februar 1972 vedr. arealer i Fuglsø, Viderup, Bogens og Bogensholm.
<u>4947.00</u>	10) Fredningsnævnets deklARATION lyst 4. december 1968 vedr. matr.nr. 2 <u>a</u> Lyngby, Knebel.
<u>0146.00</u>	11) Overfredningsnævnets kendelse lyst 5. januar 1926 vedrørende matr.nr. 2 <u>b</u> Lyngby Gårde, Knebel ("Tinghulen").
<u>2491.00</u>	12) Overfredningsnævnets kendelse af 1. marts 1961 vedrørende matr.nr. 4 <u>a</u> og 4 <u>i</u> Fuglsby, Vistoft.
<u>3711.00</u>	13) Overfredningsnævnets kendelse af 5. juli 1972 vedrørende matr.nr. 10 <u>l</u> Læggerholm og Viderup m.fl., Vistoft.
<u>3708.00</u>	14) Overfredningsnævnets kendelse af 18. november 1965 vedrørende matr.nr. 11 <u>c</u> Læggerholm og Viderup, Vistoft.
<u>0382.00</u>	15) Overfredningsnævnets kendelser af 15. maj 1934 og 28. oktober 1948 vedrørende matr.nr. 2 <u>a</u> (2 <u>x</u> ) Bogensby, Vistoft (henholdsvis Haalen og en del af Mols Bjerger).
<u>2561.00</u>	16) Fredningsnævnets deklARATION af 6. januar 1960 vedrørende matr.nr. 5 <u>a</u> Bogensby og Bogensholm, Vistoft, og parceller heraf (matr.nr. 5 <u>g</u> , 5 <u>n</u> , 5 <u>m</u> , 5 <u>s</u> )
<u>5281.00</u>	17) Fredningsnævnets deklARATION af 14. februar 1970 vedrørende matr.nr. 4 <u>d</u> Bogensby, Vistoft.
<u>4163.00</u>	18) Overfredningsnævnets kendelse af 26. juni 1967 vedrørende matr.nr. 1 <u>aa</u> , 1 <u>ab</u> , 1 <u>ac</u> , 1 <u>y</u> , 1 <u>z</u> , 1 <u>æ</u> og 1 <u>r</u> Bogensholm, Vistoft.
<u>2561.00</u>	19) Fredningsnævnets deklARATION af 24. december 1962 vedrørende matr.nr. 5 <u>f</u> og 5 <u>g</u> Bogensholm, Vistoft, samt senere 5 <u>m</u> smst.

0391.00

20) Overfredningsnævnets deklaration af 17. oktober 1934 vedrørende bl.a. matr.nr. 1 a, 1 f, 1 g Bogensholm, Vistoft ("Ebeltoft Vig-fredningen").

4636.00

21) Fredningsnævnets deklaration af 28. januar 1968 om bebyggelse af matr.nr. 8 a Fuglsø by, Vistoft.

§ 18.      Dispensation.

En dispensation fra bestemmelserne i §§ 2-14 kan meddeles, når det ansøgte ikke vil komme i strid med fredningens formål.

VIII.      Tinglysning:

Afgørelsen tinglyses på de berørte ejendomme.

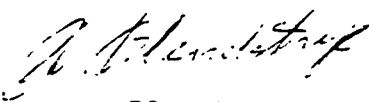
Aflysning af kendelser og deklarationer skal dog først finde sted, efter at Overfredningsnævnet har truffet afgørelse i sagen, og da kun i det omfang, afgørelsen stadfæstes.

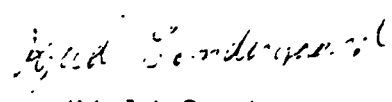
IX.      Anke:


Afgørelsen vil i medfør af naturfredningslovens § 25 være at forelægge for Overfredningsnævnet, men denne forelæggelse medfører ingen ankebehandling.

Ønsker en lodsejer eller anden ankeberettiget kendelsen indbragt, må dette ske ved anke til Overfredningsnævnet, Slotsmarken 15, 2970 Hørsholm.

Ankefristen er 4 uger, men ankefristen kan, idet erstatningsspørgsmålet er udskudt til særskilt afgørelse, først regnes fra det tidspunkt, erstatningsafgørelsen er meddelt lodsejerne.

  
Per Blendstrup  
amtsrådsvalgt medlem.

  
Kjeld Søndergaard  
kommunevalgt medlem.

  
A. Holck-Christiansen  
nævnsformand.

OVERFREDNINGSNÆVNET >



U d s k r i f t  
af  
Overfredningsnævnets Forhandlings- og Kendelsesprotokol.

Aar 1925, den 21. November afsagde Overfredningsnævnet på Grundlag af den skriftlige Væring følgende Kendelse i Sagen angående Fredning af og Adgang for Offentligheden til den på Matr. Nr. 2<sup>b</sup> af Lyngø beliggende søskaldte "Tinghule", forelagt i Henhold til Naturfredningslovens § 16.

I Henhold til de i Fredningsnævnets Kendelse anførte Grunde og med Bemærkning, at Overfredningsnævnet har foranlediget Grænserne for det ved Nævnets Kendelse fredede Areal afskydet med Grønt på et under Sagen forelagt Kort marked 7, vil Kendelsen være at stadfæste.

Thi bestemmes:

Den af Fredningsnævnet for Rindørs Amtsaalskreds den 27. Maj 1925 afsagte Kendelse angående Fredning af og Adgang for Offentligheden til den Del af Eje Egnen Matr. Nr. 2<sup>b</sup> af Lyngø, hvor den søskaldte "Tinghule" er beliggende stadfæstes.

Udskriftens Rigtighed bekræftes.  
Overfredningsnævnet, den 21. November  
1925.

FREDNINGSNÆVNET>

Aar 1925 den 27. Maj holdt Nævnet Møde i Knebel angaaende Fredning af Thinghulen.

Af Nævnet var til Stede Formanden og Gaardejer M.P. Mikkelsen. Møde var tillige Gaardejer J. Justesen og Gaardejer N. Bentzen.

Der afsagdes saalydende

K e n d e l s e :

Paa Foranledning af Turistforeningen for Ebeltoft og Mols og Foreningen for Maturfredning har Nævnet behandlet følgende Sag.

Til Mols ejendommelige Terrænformationer hører Thinghulen, en dyb og snæver Dal beliggende, hvor Landet sænker sig mod Knebel Vig og aabner en vid Udsigt. Med sine stejle lyngbevoksede Skrænter og med de omgivende Bakker, der er beplantede med Naaleskov, danner den et efter danske Forhold storslaet Landskab. Stedet er historisk, idet Mols Herreds Thing blev holdt her endnu i det 17. Aarhundrede.

Der gaar Veje, kun egnede for Fodgængere, paa hver Side af Dalen. mange Turister færdes forbi eller gør Ophold her. Stedet er ogsaa bleven benyttet til Møder.

Thinghulen, der udgør 3-4 Tdr. Land, ligger paa Matr. Nr. 2b Lyng og tilhører Gaardejer J. Justesen. Arealet benyttes til Græsning. Den forrige Ejer har opløjet et Stykke af Dalens Bund, skønt Jorden er lidet egnet til Dyrkning. Dette og Muligheden af, at Ejeren vilde spærre Adgangen til Dalen ved at indhegne den, gav Anledning til denne Sag.

Da det Omraade, her er Tale om, udmærker sig ved Skønhed og Ejendommelighed, og det er af Betydning for Almenheden, at man her kan færdes frit, findes den Del af Matr. Nr. 2b Lyng, hvor Thinghulen ligger - afgrænset som nedenfor bestemt - at burde undergives Fredning som nedenfor nærmere bestemt - og at burde henligge frit tilgængeligt for alle. For disse Indskrænkninger i sin Raadighed over Ejendommen findes Ejeren at have Krav paa Erstatning, der skønnes passende at kunne sættes til 600 Kr.

D e t b e s t e m m e s :

Den Del af Matr. Nr. 2b Lyngø, hvor Thinghølen er beliggende og som begrænses af Knebel Bys Jorder, af Vistoft Sogneskel indtil den saakaldte Møllevej samt af denne Vej og mod Syd af en lige Linie fra det Knæ som nævnte Vej danner, hvor den fører over Lodden, og til det Sted, hvor Vejen langs Skellet med Knebels Bys Jorder støder til en Skovvej, der fører mod N.O., undergives Fredning saaledes, at den skal henligge udyrket, ubeplantet og ubebygget, og at ingen Forandring af Terrænet maa foretages, ingen Plantevækst fjernes og Lyngø ikke slaas, endvidere at Arealet skal henligge uindhegnet, frit tilgængeligt for Almenheden og at Vejene over Lodden ikke maa spærres, med mindre Naturfredningsnævnet i det enkelte Tilfælde giver Tilladelse til Afvigelse fra nogen af disse Forskrifter.

Der bør tillægges Ejeren, Gaardejer Just Justesen, Knebel en Erstatning af 600 Kr.

A.P.Larsen

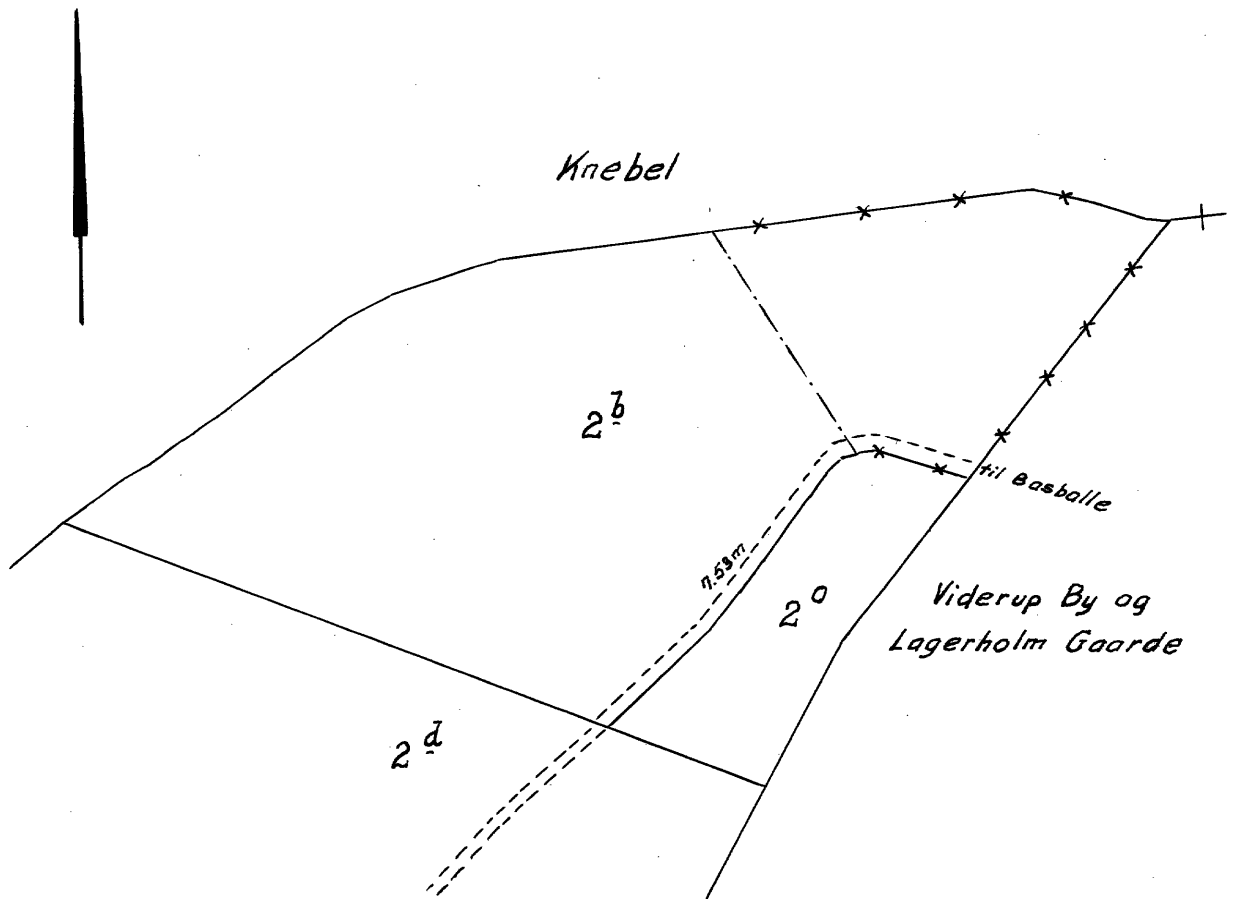
G.M.Jensen

M.P.Mikkelsen

# Fredningsgrænser:

sammenfaldende med Skel — x — x — x

ikke sammenfaldende med Skel — · — · — ·



Terrain af

*Lynggaard m.m.*

Sogn: *Knebel*

Herred: *Mols*

Amt: *Randers*

Udfærdiget i Febr. 1946

Direktoratet for Matrikulsvæsenet

*S. Kjeldsen*  
Fm.

Maalestoksforhold 1:4000