

Afgørelser – Reg. nr.: 00142.01

Fredningen vedrører: Salomons Kapel

Domme

Taksationskommissionen

Naturklagenævnet

Overfredningsnævnet

Fredningsnævnet

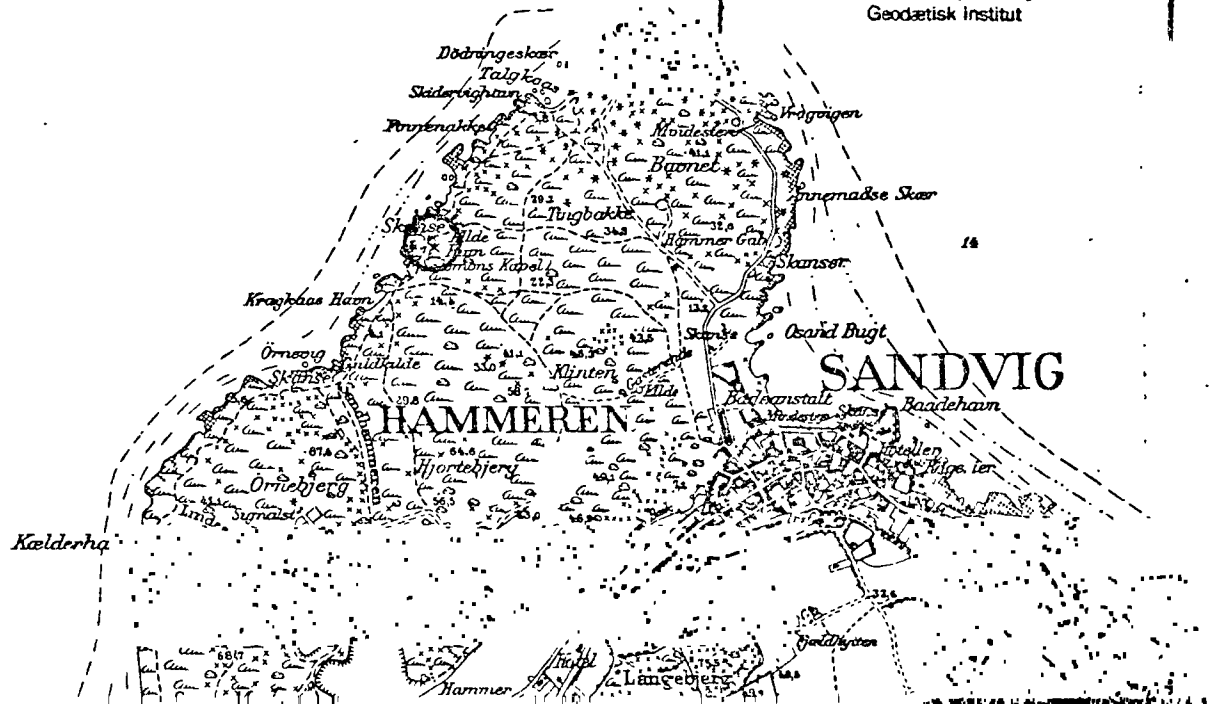
Kendelser

Deklarationer

24-02-1925

DEKLARATIONER>

REPRODUCERET AF
FREDNINGSPLANUDVALGET FOR
BORNHOLMS AMT
med tilladelse (A. 3/69) af
Geodætisk Institut



KORTBLAD NR. 5033

1:20000

MATR. NR.: 369^f SOGN: Hammeren under
AREAL: Allinge-Sandvig jorder
EJER: Staten.
FREDET: Deklaration, 1. 24.2.1925.
FORMÅL: Fredning af Salomons Kapel (kapelruin, kilde, kirke-
gård, "Munkeboligen" og "kapelhavnen").
INDHOLD: Forbud mod beskadigelse ved gravning, pløjning, bort-
førsel eller tilførsel af sten. Forbud mod beplant-
ning.
PÅTALERET: Nationalmuseet på statens vegne.

REG. NR.: K 22 - 6

24/2 1920

REG. NR. 142.01

Jeg undertegnede ^[Stilling]
[Log Navn]
Strøjer

Ministeriet for offentlige

ifølge Skøde, tinglæst d. *29 Juni 1914*

{ Besidder
Ejer af Lodden Matr. Nr. *369 f.*

af

By *Allinge Land* - Sogn *Nørre*

Herred

Bornhalm

Amt fredlyser herved under Nationalmuseet

paa Statens Vegne nedennævnte, paa min Ejendom beliggende *Salomons Kapel m. m.*

Dette Mindesmærke forpligter jeg mig og alle efterfølgende Ejere og Brugere af Ejendommen til at frede og værne om, saaledes at det ingensinde beskadiges ved Gravning, Pløjning, Bortførsel eller Tilførsel af Sten eller paa nogen anden Maade. Græsning og Lyngslet forbeholdes. Beplantning maa ikke finde Sted.

Et Fredningsmærke vil kunne opstilles paa Stedet. Naar Mindesmærket fremtidig tilses fra Nationalmuseet, sker der forud Henvendelse til Ejeren eller Brugeren derom.

For enhver Beskadigelse, der med Ejerens og Brugers Vidende og Villie tilføjes Mindesmærket, bødes der efter Nationalmuseets Bestemmelse indtil 15 Tdr. Byg, som tilfalder de Fattiges Kasse i Sognet, hvorhos i alle Tilfælde Beskadigelsen vil være at udbedre og Mindesmærket at bringe tilbage i den tidligere Stand efter Nationalmuseets Anvisning.

Denne Deklaration kan tinglæses paa Museets Bekostning. Retsanmærkning frafalder.

Det saaledes fredlyste Mindesmærke er følgende:

Foruden den egentlige Kapelruin og den ved dets nordvestlige Hjørne liggende Kilde omfatter Fredningen saavel den med et stenfyldt Dige omgivne Kirkegaard, hvorpaa Ruinen og Kilden findes, som Pladsen sydfor med Bundsten af en Bygning " Munkeboligen", og nordfor ud til Kysten med " Kapelhavnen". Det fredlyste Areal's Grænser mod Øst og Vest fremgaar af de paa vedhæftede Kort viste stiplede Linier og disses Forlængelse ud til Havstokken. De vil i Terrainet blive afmærket med 6 Mærkesten, paa Kortet mærket M, saaledes at dog det nordøst -

lige og det nordvestlige Grænsepunkt ikke vil blive afmærket, da
Terrainforholdene her forbyder Anbringelse af Mærkesten.

Ministeriet for offentlige Arbejder, den 7 Februar 1925.

J. O. M. V.

S. B.

[Signature]

Retskreds Nr. 25 Rønne Købstad m. o.
Løst den 24. Februar 1925 og
protokolleret Nr. O. Fol. 665.

Nr. 369 f. Allinge Landboer i fl. Landbrugsmin
Skv. af 14/7. 1923 bekræftet som Nr. 369 f. Allinge
Allinge Landboer Allotterens Markjorder.

[Signature]

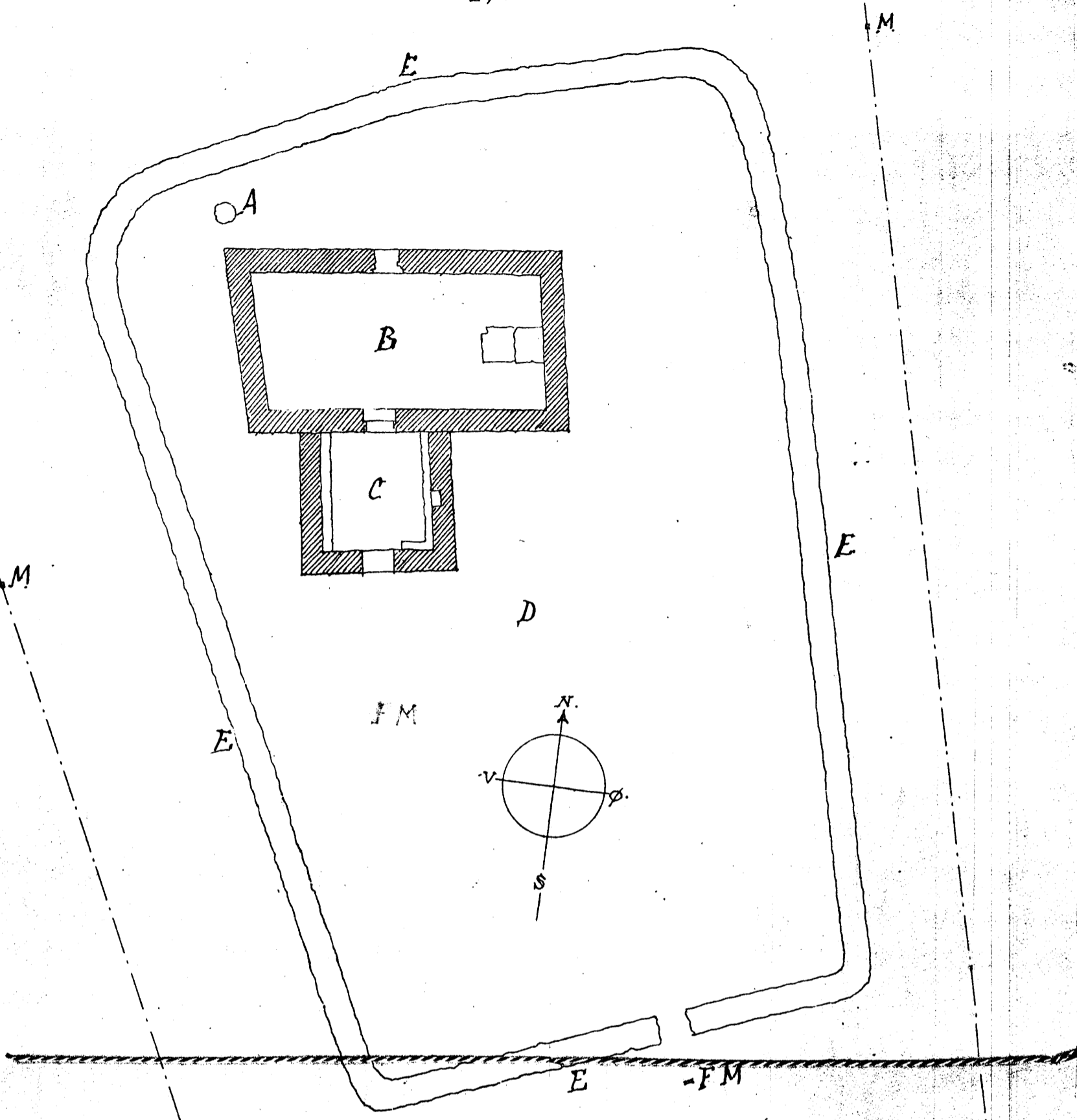
12: 5,00.
14: 1,00.
21: 1,00.
7,00.

Ammerrode

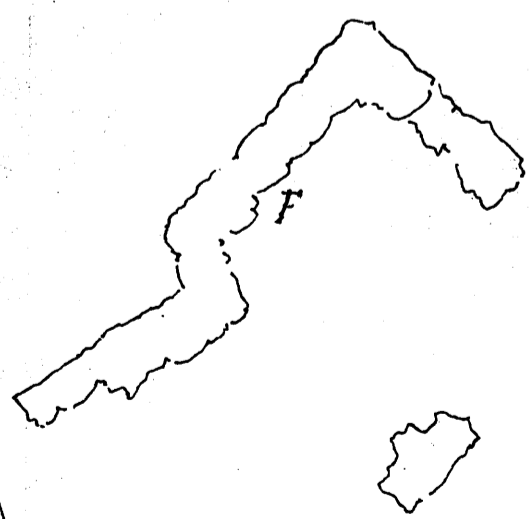
[Signature]

KORT >

= FM



- A Salomons Kilde.
- B Kapellet's Længhus
- C Kapellet's Væbenhus
- D Kirkegaard
- E Dige
- F Munkeboligen
- FM Fædningssmarke
- Fædningsslinie
- M Marksten i Fædningsslinien.



Maalt i Juli 1924.
Niels Hattberg

