

**00121.00**

**Afgørelser – Reg. nr.: 00121.00**

**Fredningen vedrører: Æbelø - OPHÆVET se  
07928.00**

● **Domme**

**Taksationskommissionen**

**Naturklagenævnet**

**Overfredningsnævnet            07-02-1952**

● **Fredningsnævnet            26-01-1924, 30-11-1934,  
06-07-1951**

**Kendelser**

**Deklarationer**

●

FREDNINGSNÆVNET>

INDHOLDSFORTEGNELSE

- Kendelse af 26/1 1924 [nævn] om fredning af div. træ- og buskbevoksede områder samt fredning af insekt Eghjorten (coleopter lucanus cervus).
- Kendelse af 30/11 1934 [nævn] om præcisering og mindre udvidelser af de fredede områder.
- Kendelse af 7/2 1952 [ofn - 1071/51] om stadfæstelse af
- Kendelse af 6/7 1951 [nævn] om udvidelse og skærpelse af kendelserne af 1924 og 1934

423 BOGENSE

1313 IV SØ

MATRIKELFORTEGNELSE

(ajour pr. 7/2 1952)

Fredningen omfatter (helt eller delvis) følgende matrikelnumre:

1 a og 1 b Æbelø, klinte

---

Gældende matrikulært kortbilag: Bilag til kendelse af 1952

26/1-24

U d s k r i f t  
af

Odense Amts Fredningsprotokol .-

-----

Aar 1924, den 26. Januar foretoges Sagen angaaende  
Fredning af Partier af Skoven  
paa Æbelø m.m.

Der fremlagdes under

H.Svar af 19. f.M. paa Nævnets Henvendelse til Ejeren, hvorefter denne anser det for hensigtsmæssigt for Skovens Drift, at de fredede Partier engang ved Lejlighed kunde blive bestemt afmærkede.

I. Kendelse tiltraadt af alle Nævnets 3 Medlemmer.

I Overensstemmelse hermed afsagdes saalydende

K e n d e l s e:  
-----

Efter at Naturfredningsraadet har tilstillet Odense Amts Fredningsnavn to Skrivelser fra henholdsvis "Dansk Botanisk Forening" og "Entomologisk Forening" angaaende Fredning af Partier af Skoven og enkelte Træer paa "Æbelø" samt Fredning af "Eghjorten" sammesteds, har Fredningsnævnet efter at have besigtiget Øen og forelagt Sagen for Konsul Hoffmann Olsen, som fornylig har købt Øen, besluttet at nedennævnte Partier paa Øen skal fredes:

- 1) At Areal af ca. 1½ Td. Land bevokset med Skov af Eg, Bøg, Lind og Tjørn i Naturtilstand beliggende paa Øens Nordspids Øst for Fyret, begrænset mod Øst af Mark, mod Nord af Havbredden og strækkende sig i en Bredde af ca. 100 Meter fra Øst til Vest og i en Længde af ca. 200 Meter fra Nord til Syd.-

- 2) Et Areal af ca. 1 Td. Land bevokset med Skov af lavstammede og bredkronede Ege, Bøge, og Linde (*Tilia cordata*) og Tjørn og et enkelt gammelt stort Individ af storbladet Lind (*Tilia platyphylla*) i Naturtilstand beliggende i Øens nordvestlige Del Syd for Fyret, begrænset mod Øst af Vejen til Fyret, mod Syd af Granplantagen og mod Vest og Nord af Mark.
- 3) Et Areal med Skov kaldet "Troldeeskoven" beliggende vest for Æbeløgaarden og strækkende sig i en Bredde af ca. 75 Meter fra Vest til Øst og i en Længde af ca. 200 Meter fra Nord til Syd, begrænset mod Øst af en Grøft, mod Syd af Vejen fra Gaarden til Stranden og mod Vest af Granplantagen, bevokset med stærkt forvredne og forkrøblede Bøge og Ege i Naturtilstand.

Som Følge heraf maa det fredede Omraade bevares i dets naturlige Tilstand og bibeholdes uforandret, ikke bebygges eller beplantes og ikke være Genstand for forstlig Behandling.-

Endvidere fredes:

- 4) 23 store gamle Ege voksende paa den vestlige Side af Vejen til Gaarden, Sydvest for denne paa Skraaningene. I disse Ege holder Eghjorten til.
- 5) Den omtrent midt paa Øen voksende meget store og gamle Kristtorn.

Med Hensyn til den fornævnte storbladede Lind (*Tilia platyphylla*), Kristtornen og de fornævnte 23 Ege maa ingen af disse fælles eller beskadiges, heller ikke ved Navneindskæringer, de maa ikke trykkes af den omgivende Skov navnlig ikke ved saadan Bevoksning, som vil skade dem. Ej heller maa Pladsen omkring Egene beplantes paa en saadan Maade, at Egetræernes Vækst skades. Omkring Kristtornen maa ikke findes Bevoksning i en Afstand af 8 Meter fra Stammen, og i en Afstand af 50 Meter fra denne maa ikke fældes i den omgivende Skov. Omkring Kristtornen og den ommeldte storbladede Lind sættes en Kreds af hvide Sten, og fornøden Fredningstavler opsættes.

Endelig fredes:

6) Eghjorten (Cobopter Lucanus cervus), der yngler paa Øen og holder til i de omtalte 23 gamle Ege, saaledes at den ikke maa fanges, dræbes eller paa anden Maade forulempes nogetsteds paa Øen.

Fredningsnavnet foranstalter de fredede Partier og Træer, afmærkede som forannævnt efter Aftale med Ejeren eventuelt ved Medlemmet for Klinte Sogn Gaardejer Søren Peter Sørensen af Jersore Mark. Ingen Erstatning.

Det bemærkes, at Øen er betegnet og skyldset saaledes

Matr. Nr. 1a,	Æbelø,	Klinte Sogn,	Hartkorn 7 Td.	1 Skp.	3Fdk.	o $\frac{1}{4}$ Alb.								
-	-	1b	"	"	"	"	2	-	1	-	3	-	2	-
-	-	2	"	"	"	"	0	-	1	-	0	-	2 $\frac{1}{2}$	-
-	-	3	"	"	"	"	0	-	0	-	2	-	2	-
-	-	4	"	"	"	"	2	-	7	-	3	-	1 $\frac{1}{4}$	-
-	-	24, Jersore	"	"	"	"	0	-	0	-	2	-	1	-

og at ifølge Skødet, læst 3/3 1921 har Sælgeren Th. S. Wedel-

Heinen og hans Bo Forkøbsret til Matr.Nr. 1 a, 1 b, 2, 3, 4 samt 24 Jersore, og

at der paa-hviler Matr.Nr. 1b Fredskovforpligtelse .-

Denne Kendelse vil være at tinglæse og notere paa Ejendommens Føllo med Prioritet næst tinglæste Forhæftelser og være at tilstille Naturfredningsraadet, Dansk Botanisk Forening, Emtomologisk Forening, Ejeren, Fyens Stiftamt, Odense Amsraad, Dommeren og Politimesteren i Skovby Herred, Kredsløge og Borgmester Trautner i Bogense, Sognefogden i Klinte Sogn, og den stedlige Politiassistent, ligesom Bekendtgørelse af de væsentligste Punkter i Kendelsen vil være at indrykke i de stedlige Aviser.

Sagen sluttet

Roepstorff.-



-o-o-o-o-o-o-o-o-o-o-o-

Udskriftens Rigtighed bekræftes

Fredningsnavnet for Odense Amsraadskreds den Marts 1937.

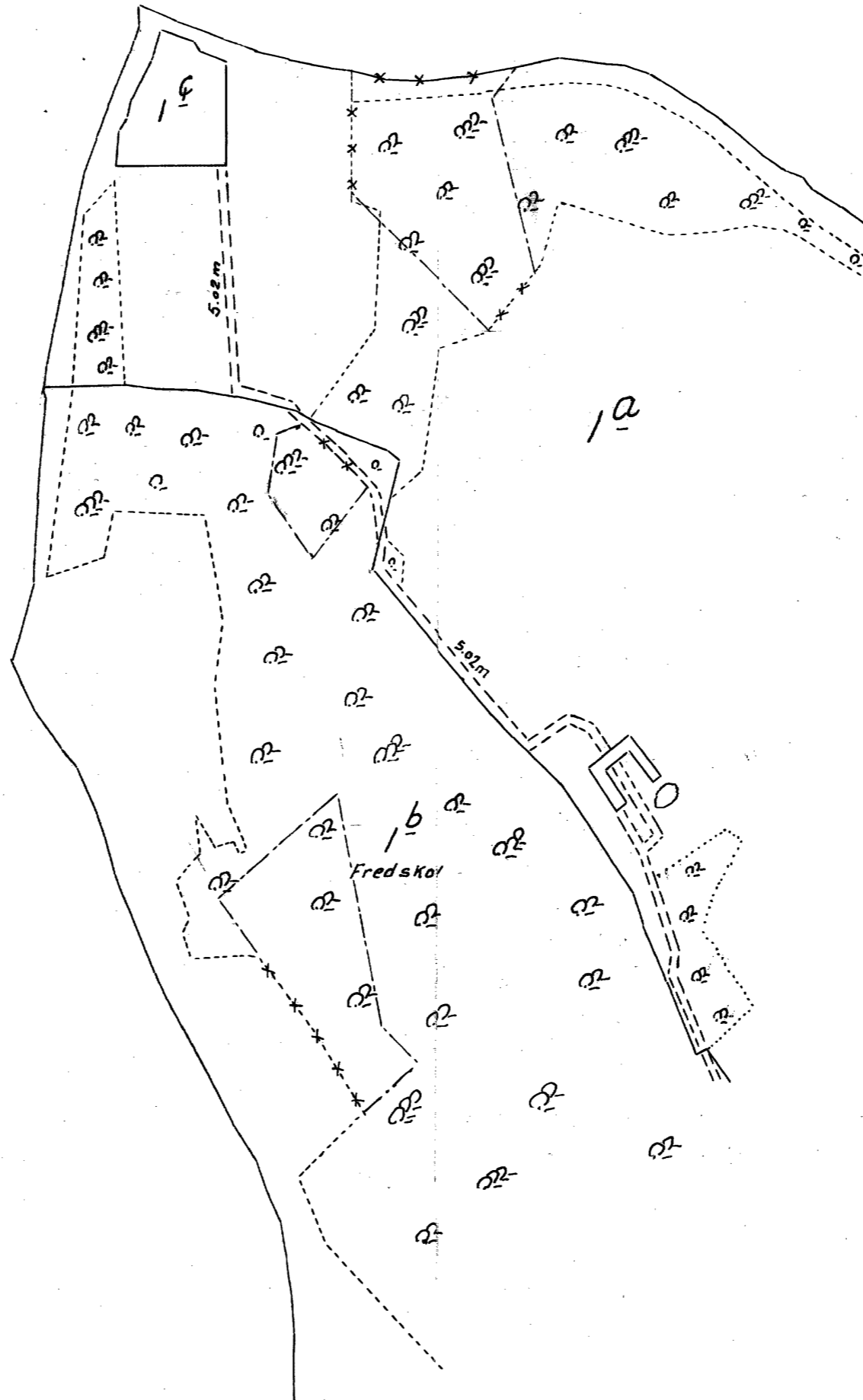
*Hansen*  
Formand.-

Fredningsgrænser:

- sammenfaldende med Skel 
- ikke sammenfaldende med Skel 

REG. NR. 121

Kattegat



Terrain af

Febelö

Sogn: Klinte

Herred: Skam

Amt: Odense

Udfærdiget i November 1945  
 Direktoratet for Matrikulsvæsenet

Maalestoksforhold 1:4000

FREDNINGSNÆVNET >



30/11 1934

Arhandlingsprotokollen for Fredningsnævnet for Odense Amtsraadsreds.

Aar 1934 den 30. November foretoges: Fredningen af Partier paa Abelo.

.....

K e n d e l s e :

Efter at Naturfredningsraadet i afvigte Juni Maaned havde foretaget Tilsyn med de i Henhold til Naturfredningsnavnets Kendelse af 26. Januar 1924 fredede Arealer sammesteds, og Raadet atter havde tilset Fredningen sammen med Navnets Formand den 29. September 1934, afholdt Fredningsnævnet Møde paa Øen den 9. November 1934, hvor de fredede Arealer blev besigtigede og det konstateredes, at nogle af de af Nævnet anbragte Fredningssten var væltede om og saavidt det skønnedes anbragte andre Steder end hvor de oprindeligt havde staaet.

Nævnet bestemmer følgende med Hensyn til de enkelte fredede Arealers Grænser.

1) Arealet paa Øens Nordspids Øst for Fyret.

Naturfredningsraadets Anvisninger og Skitse tages i det væsentlige til Følge, saaledes at Arealet betegnes saaledes:

Mod Nord er Grænsen Havet. Mod Vest markeres Grænsen af en Fredningssten i Arealets nordvestlige Hjørne ud til Marken. Mod Nordøst sættes Grænsen ved en Fredningssten lidt Øst for en Grav (Grusgrav) i Terrænet. Mod Øst sættes foruden Stenen ved Graven 2 Fredningssten ved Tjørnekraattet ud til Marken. Den sydvestlige Grænsesten sættes c. 100 Meter Syd for Havet ud til Marken. Afstanden er c. 110 M. mellem Stenene ved Havet. Fra Grusgravstenen til Stenen ved Skovhjørnet ved Tjørnekraattet c. 100 M. Afstanden mellem Stenene mod Sydøst er c. 60 M.

2) Arealet omkring den storbladede Lind begrænses saaledes:

Mod Nordøst af Vejen til Fyret mod Nord og Nordvest af Mark, mod Sydvest af en Skovrydning og mod Sydøst af Granplantagen. Den ene af de to Fredningssten, som staar ved Linden, flyttes hen til det sydlige Hjørne.

K

3) Troldeeskoven.

De to Fredningssten ud til Vejen mod Ebeløgaarden bliver staaende, hvor de staar.

Et Areal Nord for det fredede, som har ganske samme Karakter som dette, medtages under Fredningen, og to Sten vil markere Grænse-  
linien mod Nordvest.

Der er optaget Kort over Arealerne, hvilket vedhæftes nu  
værende Kendelse.

De fornavnte og paa Kortet anførte Fredningssten vil ved  
nets Foranstaltning blive støbt i Cement paa en Sokkel af mindst  
halv Meters Højde. Anbringelsen vil ske saasnart Aftale med Haa-  
værker er truffet og Vejrliget tillader det.

Der vil ikke være at tillægge Ejeren af Øen nogen Er-  
statning.

Nærværende Kendelse skal vedhæftes den oprindelige Kende-  
og tinglyses paa Øens Folio med Prioritet næst tinglyste Forhæf-  
ser. Med Hensyn til disse og Øens Matr. Nr. henvises til den  
oprindelige Kendelse.

Odense Amts Naturfredningsnavn, den 24. November 1934.

Roepstorff

M.C.Andersen

S.P.Sørensen

FREDNINGSNÆVNET >

6/11 51

Udskrift af  
naturfredningsprotokollen for Odense amtsrådskreds.

---oooOooo---

År 1951, fredag den 6. juli kl. 12, afsagde fredningsnævnets formand, civildommer H. Ringberg, Odense, efter vedtagelse i cirkulation blandt fredningsnævnets medlemmer og med disses bemyndigelse sålydende

K E N D E L S E

vedrørende Æbelø:

Ved kendelser afsagt af naturfredningsnævnet for Odense amtsrådskreds den 26. januar 1924 og 30. november 1934 er der truffet bestemmelser om følgende fredninger på Æbelø i Odense amt:

1) Et areal på øens nordspids øst for fyret.

Arealet grænser mod nord til havet, mod vest er grænsen markeret ved en fredningssten i det nordvestlige hjørne ud til marken, mod nordøst en fredningssten lidt øst for en grusgrav. Yderligere er der mod øst anbragt 2 fredningssten ved et tjørnekrat ud til marken. Den sydvestlige grænsesten er ca. 100 m syd for havet ud til marken. Afstandene er ca. 110 m mellem stenene ved havet. Fra grusgraven til stenen ved skovhjørnet ved tjørnekrattet er der ca. 100 m, og afstanden mellem stenene mod sydøst er ca. 60 m.

Arealet skal bevares i naturtilstand.

2) Et areal på øens nordvestlige del syd for fyret ca. 1 td. land stort.

Arealet begrænses mod nordøst af vejen til fyret, mod nord og nordvest af mark. Mod sydvest var der tidligere en skovrydning og mod sydøst en granplantning.

Arealet skal bevares i naturtilstand. På arealet findes et enkelt gammelt, stort individ af storbladet lind (*Tilia Platyphyla*), og dette træ må ikke beskadiges, heller ikke ved navneindskæring, og ej heller trykkes af den omgivende skov. Der er anbragt 5 fredningssten, en ved nævnte lind, 2 ved vejen til fyret, en i det sydøstlige hjørne og en i det sydvestlige hjørne.

3) Et areal kaldet "Troldeeskoven".

Arealet ligger vest for Åbeløgård og strækker sig i en bredde af ca. 75 m fra vest til øst og i en længde af ca. 200 m fra nord til syd. Begrænset mod nordøst af en grøft, mod sydøst af veje fra gården til stranden, mod sydvest af granplantning. Mod nordvest er grænselinien udvidet noget i 1934, og grænselinien er markeret ved 2 fredningssten anbragte i 1934 eller 1935. Yderligere er 2 fredningssten anbragt ved vejen til gården.

Det fredede område skal bevares i dets naturlige tilstand og bibeholdes uforandret. Det må ikke bebygges eller beplantes og ikke være genstand for forstlig behandling.

4) 23 store, gamle ege på den vestlige side af vejen til gården, sydvest for denne på skråningen.

Ved senere tilsyn er det konstateret, at der nu kun forefindes 16 ege. Eghjorten har tidligere holdt til i det pågældende areal. De nævnte ege må ikke fældes eller beskadiges, heller ikke ved navneindskæring, og de må ikke trykkes af omgivende skov. Pladsen omkring egene må ej heller beplantes på en sådan måde, at egetræernes vækst skades.

5) En stor gammel kristtorn.

Denne er senere ødelagt af frost, og fredningen ophævet.

6) Eghjorten (Colleopter Lucanus cervus).

Eghjorten må ikke fanges, dræbes eller på anden måde forulmpes nogetsteds på øen.

De ovennævnte arealer er angivet på det vedhæftede kort.

Det har ikke kunnet konstateres, hvem der har fjernet de 7 ege, der nu mangler på arealet sydvest for gården.

Efter forhandling med naturfredningsrådet og Danmarks naturfredningsforening har fredningsnævnet på møde den 11. december 1957 truffet følgende yderligere

f r e d n i n g s b e s t e m m e l s e r :

- a) En meget stort eg, som står ved lysningen øst for gården og nordøst for vejen fra gården til brådet.
- b) 3 ege ved den såkaldte kunsterplæne nordøst for skovfogedboligen ved vejen til brådet.
- c) Alle egestubbe på øen.

De nævnte 4 ege skal bevares i deres naturlige tilstand. De må ikke fældes og ej heller beskæres. Der må ikke foretages udgravninger som kan beskadige deres rødder. Det skal påses, at den omgivne skov ikke beskadiger egetræernes vækst, og at hugning i denne sker på en sådan måde, at de fredede træer ej heller ødelægges af sol og vind.

Indenfor en afstand af 30 m fra pågældende træer må der ikke anbringes master, boder, skure eller lignende.

Med hensyn til arealet mellem "Troldeskoven" og havet må der af hensyn til "Troldeskoven" kun hugges efter forstmæssig udvisning, og der skal tages hensyn til, at "Troldeskoven" ikke skades af vind og sol. Fornyelse af beplantningen mellem "Troldeskoven", og havet må kun ske med løvtræer. I tilfælde af uenighed mellem ejerne og statens tilsynsførende træffes bestemmelse af fredningsnævnet.

Ingen egestubbe må fjernes nogetsteds på øen, og nedfaldne grene af egetræer må ikke borttages fra arealet ved de 16 egetræer - der tidligere er fredet - nær ved gården. Derimod må nedfaldne grene fra de 3 ege ved kunstnerplænen fjernes efter ejernes ønske.

Også de nu fredede 4 ege er indtegnet på ovennævnte kort.

Der er ikke tilkendt nogen erstatning for fredningsbestemmelserne i 1924 og 1934. For den nu stedfundne udvidelse af fredningen tilkendes der ejerne en erstatning på 1.000 kr. med renter 4 % p.a. fra denne kendelses afsigelse, og indtil betaling sker. Erstatningen udredes med halvdelen af statskassen og halvdelen af Odense amts reparationsfond.

Fredningsbestemmelserne tinglyses med påtaleret for naturfredningsnævnet for Odense amtsrådsreds og med prioritet forud for pantegæld på matr.nr. 1 a og 1 b af Æbelø, på hvilke matr. nr. e samtlige fredede træer og områder findes. Det bemærkes, at matr.nr. 1 a og matr.nr. 2 af Æbelø, Klinte sogn, ifølge landbrugsministeriets skrivelse af 27' september 1933 er landbrugsejendom. Matr.nr. 1 a er skyldsat for hartkorn 7 tdr. 1 skp. 3 fdk. 0 $\frac{1}{4}$  alb., matr.nr. 2: 1 skp. 0 fd 2 1/2 alb. og matr.nr. 1 b er ansat til skovskyld med 2 tdr. 1 skp, 3 fdk. 2 alb.

Med hensyn til servituter og byrder henvises til ejendommens blad i tingbogen.

Kendelsen vil i medfør af naturfredningslovens § 19, 3' stk., være at forelægge overfredningsnævnet. Ejerne gøres opmærksom på,

at de, hvis de er utilfredse med kendelsen, selvstændigt må påanke denne til overfredningsnævnet inden 4 uger efter forkyndelsen, hvorefter bemærkes, at ejerne har krævet et erstatningsbeløb på 2.500 kr., i anledning af de udvidede fredningsbestemmelser.

T h i b e s t e m m e s :

Ovennævnte 4 egetræer og samtlige egestubbe på Æbelø, beliggende på matr.nr. la og lb af Æbelø, Klinte sogn, fredes, og der fastsættes de yderligere fredningsbestemmelser som ovenfor anført.

Der tillægges ejerne af øen, a/s Æbelø gods af København, en erstatning på 1.000 kr. med renter 4 % p.a. heraf fra datoen for kendelsens afsigelse, og indtil betaling sker. Halvdelen udredes af statskassen og halvdelen af Odense amts repartitionsfond.

Ringberg

Axel Nielsen

P. Hytteballe.

---oooOooo---

Udskriftens rigtighed bekræftes:

NATURFREDNINGSNÆVNET

for

ODENSE AMTSRÅDSKREDS, den 6<sup>e</sup> juli 1951.

(Underskrift)

---ooOoo---

OVERFREDNINGSNÆVNET >





Mod nordvest er grænselinien udvidet noget i 1934, og grænselinien er markeret ved 2 fredningssten anbragt i 1934 eller 1935. Yderligere er 2 fredningssten anbragt ved vejen til gården.

Det fredede område skal bevares i dets naturlige tilstand og bibeholdes uforandret. Det må ikke bebygges eller beplantes og ikke være genstand for forstlig behandling.

4) 23 store, gamle ege på den vestlige side af vejen til gården, sydvest for denne på skråningen.

Ved senere tilsyn er det konstateret, at der nu kun forefindes 16 ege. Egehjorten har tidligere holdt til i det pågældende areal. De nævnte ege må ikke fældes eller beskadiges, heller ikke ved navneindsikring, og de må ikke trykkes af omgivende skov. Pladsen omkring egene må ej heller beplantes på en saadan måde, at egetræernes vækst skades.

5) En stor, gammel kristtorn.

Denne er senere ødelagt af frost, og fredningen ophævet.

6) Eghjorten (Colleopter Lucanus cervus).

Eghjorten må ikke fanges, dræbes eller på anden måde forulempes nogetsteds på øen.

De ovennævnte arealer er angivet på det vedhæftede kort.

Det har ikke kunnet konstateres, hvem der har fjernet de 7 ege, der nu mangler på arealet sydvest for gården.

Efter forhandling med naturfredningsrådet og Danmarks naturfredningsforening har fredningsnævnet på møde den 11. December 1950 truffet følgende yderligere

f r e d n i n g s b e s t e m m e l s e r :

- a) en meget stor eg, som står ved lysningen øst for gården og nordøst for vejen fra gården til brådet.
- b) 3 ege ved den såkaldte kunstnerplæne nordøst for skovfogedboligen ved vejen til brådet.
- c) Alle egestubbe på øen.

De nævnte 4 ege skal bevares i deres naturlige tilstand. De må ikke fældes og ej heller beskæres. Der må ikke foretages udgravninger, som kan beskadige deres rødder. Det skal påses, at den omgivne skov ikke beskadiger egetræernes vækst, og at hugning i denne sker på en sådan måde, at de fredede træer ej heller ødelægges af sol og vind.

Indenfor en afstand af 30 m fra pågældende træer må der ikke anbringes master, boder, skure eller lignende.

Med hensyn til arealet mellem "Troldeeskoven" og havet må der af hensyn til "Troldeeskoven" kun hugges efter forstmæssig udvisning, og der skal tages hensyn til, at "Troldeeskoven" ikke skades af vind og sol. Fornyelse af beplantningen mellem "Troldeeskoven" og havet må kun ske med løvtræer. I tilfælde af uenighed mellem ejerne og statens tilsynsførende træffes bestemmelse af fredningsnævnet.

Ingen egestubbe må fjernes nogetsteds på øen, og nedfaldne grene af egetræer må ikke borttages fra arealet ved de 16 egetræer - der tidligere er fredet - nær ved gården. Derimod må nedfaldne grene fra de 3 ege ved kunstnerplænen fjernes efter ejernes ønske.

Ogsaa de nu fredede 4 ege er indtegnet på ovennævnte kort.

Der er ikke tilkendt nogen erstatning for fredningsbestemmelserne i 1924 og 1934. For den nu stedfundne udvidelse af fredningen tilkendes der ejerne en erstatning på 1.000 kr. med renter 4 % p.a. fra denne kendelses afsigelse, og indtil betaling sker. Erstatningen udredes med halvdelen af statskassen og halvdelen af Odense amts repartitionsfond.

Fredningsbestemmelserne tinglyses med påtaleret for naturfredningsnævnet for Odense amtsrådskreds og med prioritet forud for pantegæld på matr.nr. 1a og 1b af Æbelø, på hvilke matr.nr.e samtlige fredede træer og områder findes. Det bemærkes, at matr.nr. 1a og matr.nr. 2 af Æbelø, Klinte sogn, ifølge landbrugsministeriets skrivelse af 27. september 1933 er landbrugsejendom. Matr.Nr. 1a er skyldsæt for hartkorn 7 tdr. 1 skp. 3 fdk. 0  $\frac{1}{4}$  alb., matr.nr. 2: 1 skp. 0 fdk. 2  $\frac{1}{2}$  alb. og matr.nr. 1b er ansat til skovskyld med 2 tdr. 1 skp. 3 fdk. 2 alb.

Med hensyn til servitutter og byrder henvises til ejendommens blad i tingbogen.

Kendelsen vil i medfør af naturfredningsloven § 19, 3.stk., være at forelægge overfredningsnævnet. Ejerne gøres opmærksom på, at de, hvis de er utilfredse med kendelsen, selvstændigt må påænke denne til overfredningsnævnet inden 4 uger efter forkyndelsen, hvorved bemærkes, at ejerne har krævet et erstatningsbeløb på 2.500 kr. i anledning af de udvidede fredningsbestemmelser."

Konklusionen er sålydende:

"Ovennævnte 4 egetræer og samtlige egestubbe på Æbelø, beliggende på matr.nr. 1a og 1b af Æbelø, Klinte sogn, fredes, og der fastsættes de yderligere fredningsbestemmelser som ovenfor anført.

Der tillægges ejerne af øen, A/S Æbelø gods af København, en erstatning på 1.000 kr. med renter 4 % p.a. heraf fra datoen for kendelsens afsigelse, og indtil betaling sker. Halvdelen udredes af statskassen og halvdelen af Odense amts repartitionsfond."

Kendelsen er i henhold til naturfredningslovens § 19, 3.stk., forelagt overfredningsnævnet, som ved et af sine medlemmer den 28. september 1951 har besigtiget det fredede.

Da overfredningsnævnet kan tiltræde det i kendelsen anførte, vil denne være at stadfæste. Et kort nr. Od 102 visende de tidligere fredede arealer og træer og de ved denne kendelse fredede egetræer er vedhæftet nærværende kendelse.

T h i b e s t e m m e s :

Den af fredningsnævnet for Odense amtsrådskreds den 6. juli 1951 afsagte kendelse vedrørende fredning af nogle egetræer og alle egestubbe på Æbelø stadfæstes.

Den ejerne af øen a/s Æbelø Gods, adresse V. Boulevard 7,

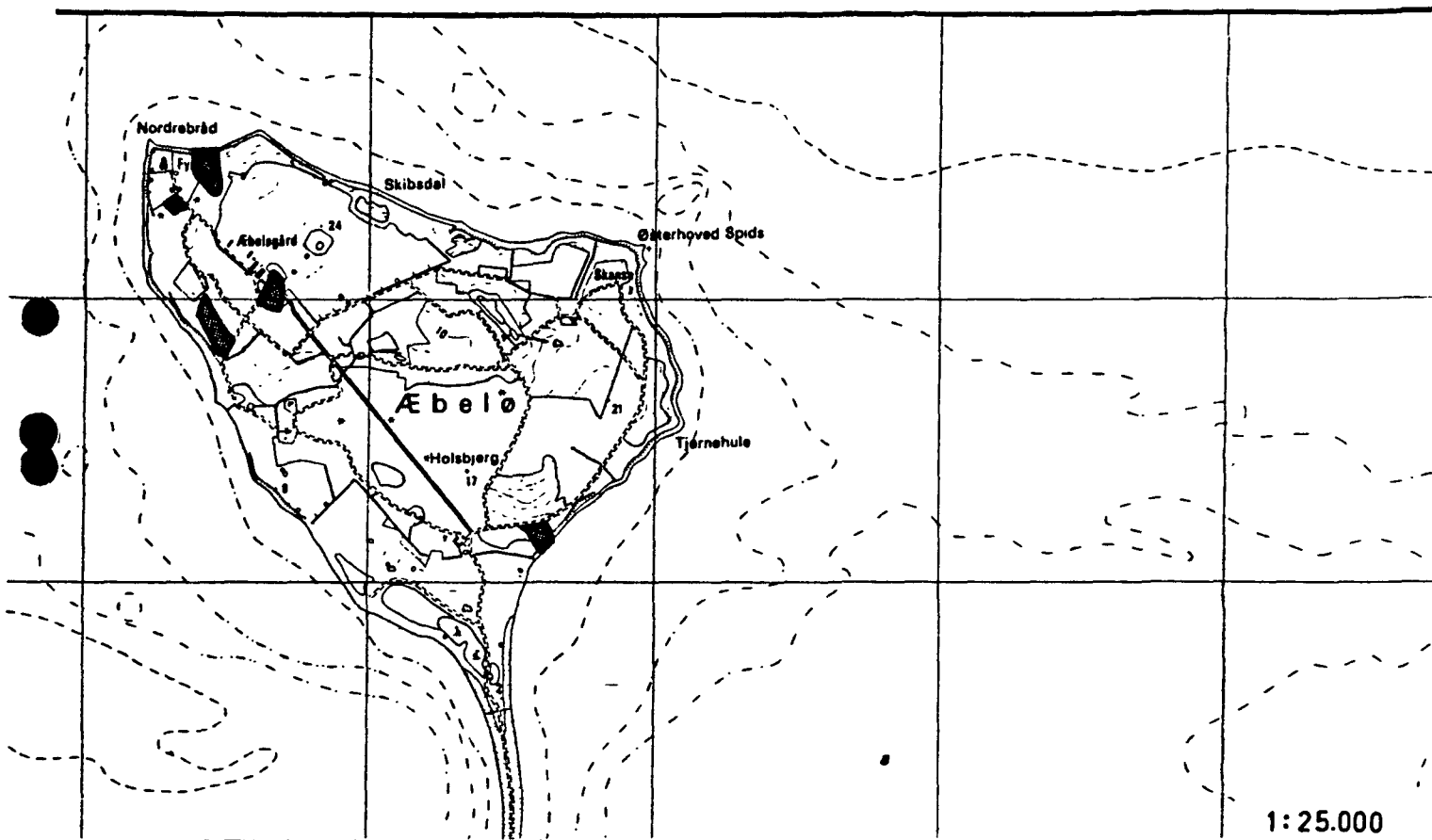
København K., tillagte erstatning 1000 kr. med renter 4% p.a. fra den 6. juli 1951 at regne, indtil betaling sker, udredes med halvdelen af statskassen og halvdelen af Odense amtsfond.

Lokalitet: Egebevoksninger på Æbelø

Kommune: Bogense

Sogn : Klinte

Reg. nr.: 423-04-01



Ejer : Privat

Areal : ca. 3,5 ha

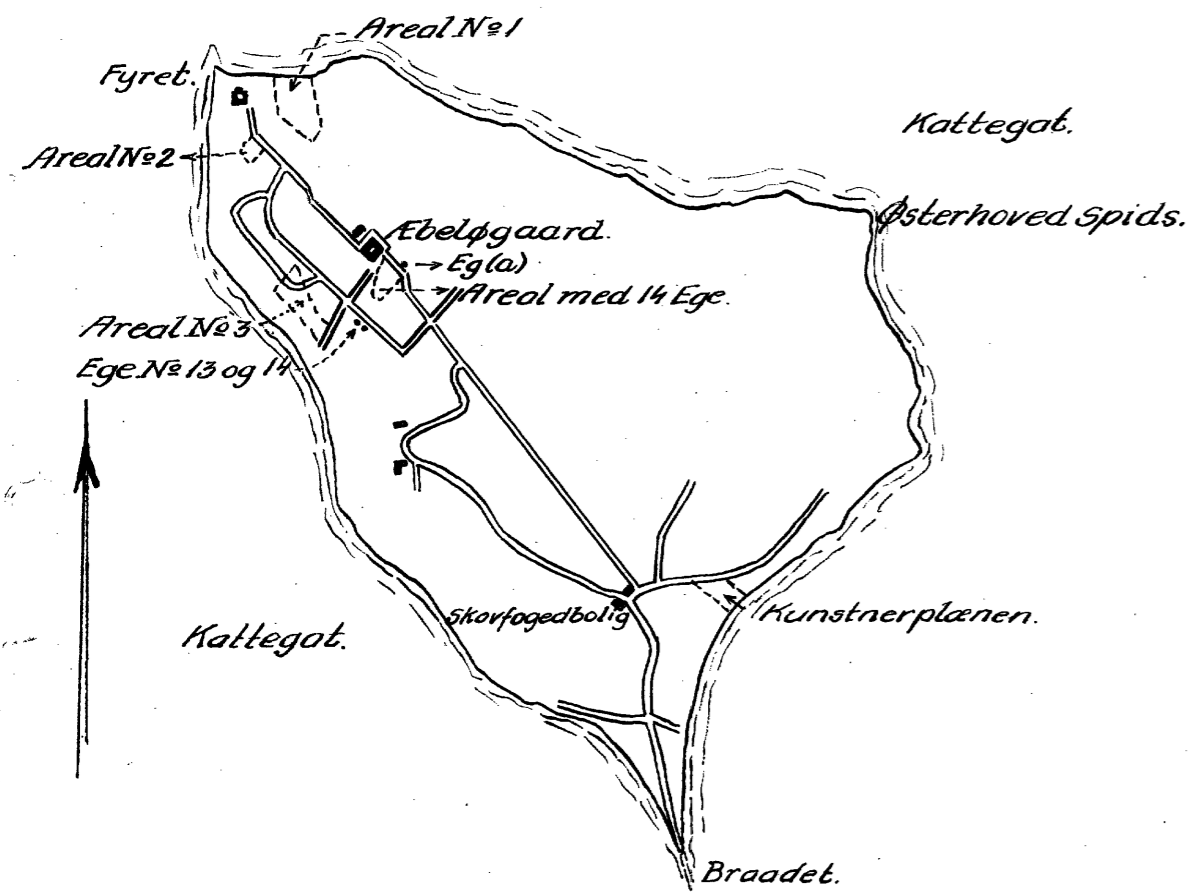
Fredet : FN 6/7-1951

OFN 7/2-1952

Formål : Landskabsbevaring - bevaring af særprægede egebevoksninger.

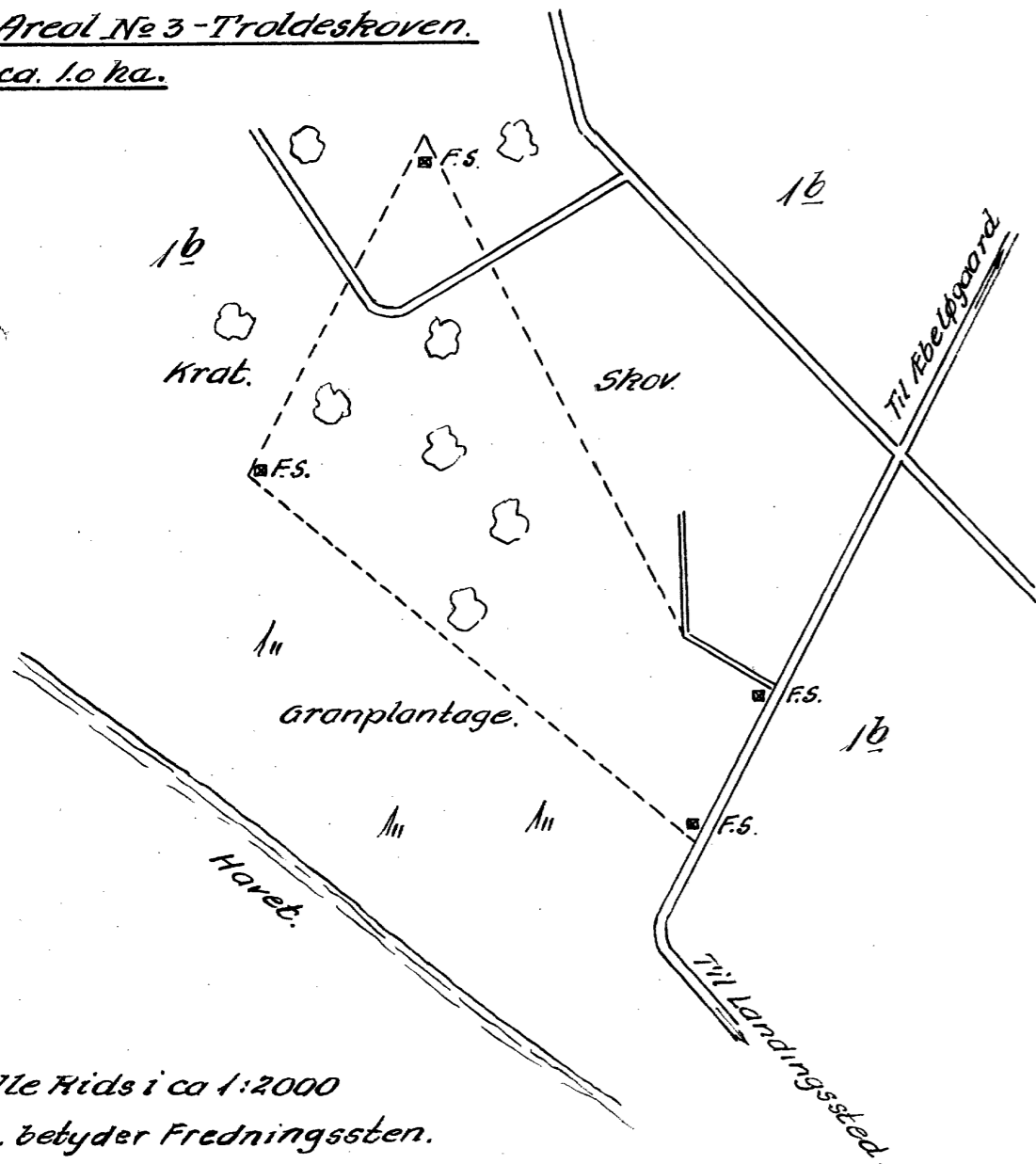
Indhold : De fredede ege skal bevares i deres naturlige tilstand. Indenfor en afstand af 30 m fra de pågældende træer, må der ikke anbringes master, boder, skure eller lignende.

KORT >



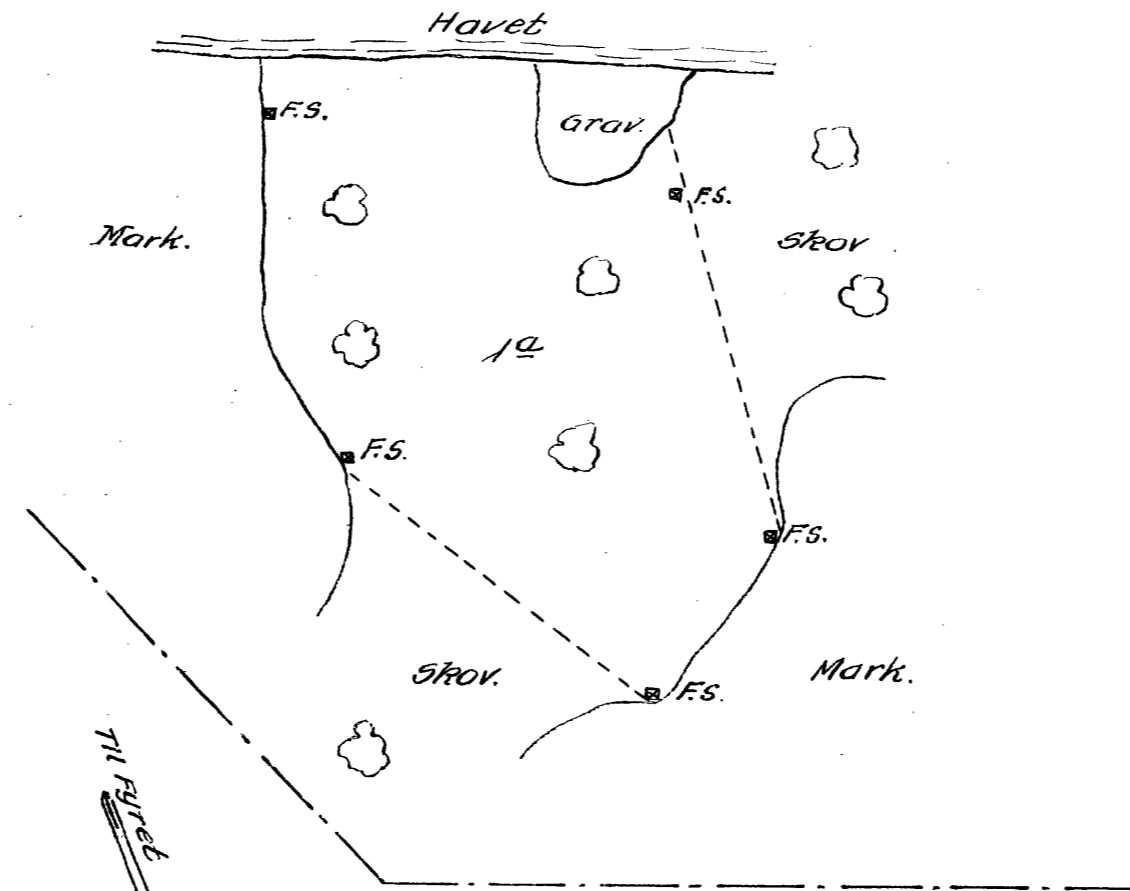
Overigtsruds i 1:20.000.

Areal No. 3 - Traldestoven.  
ca. 1,0 ha.

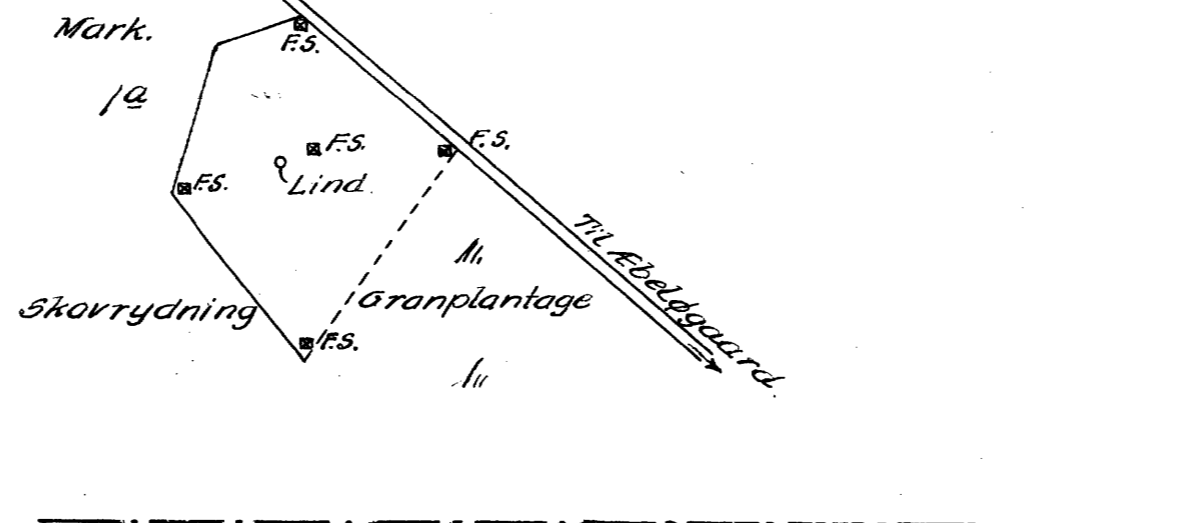


Alle Ruds i ca 1:2000  
s. betyder Fredningssten.

Areal No. 1. - ca. 1,4 ha.



Areal No. 2, ca 0,4 ha.



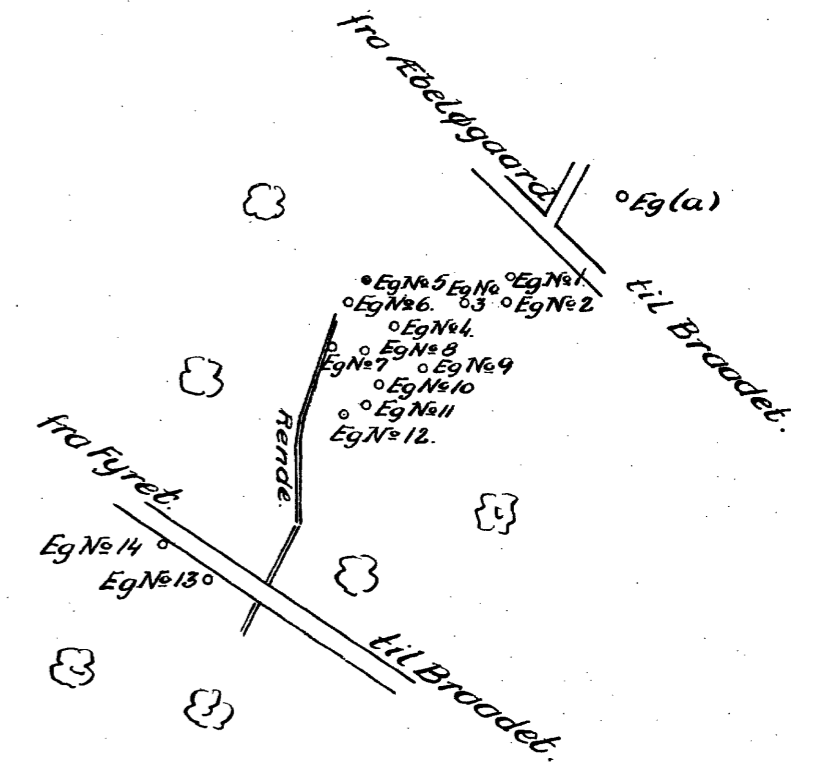
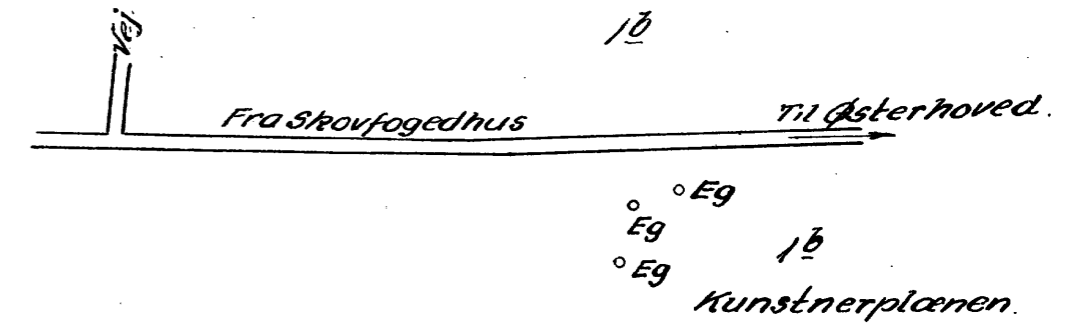
(Nr. 15 og 16)  
2 Ege ved Ebeløgaard.



- o Ege No. 16
- o Ege No. 15.

b) 3 Ege paa Kunstnerplænen.

REG. NR. ~~14~~ 00121.00.0  
Afg Af 7/2-1952



1 stor Eg (a). Ved Lysning øst for Gaarden, nordøst for  
Vejen fra Gaarden til Braadet,  
14 Ege (No. 1-14) paa den vestlige Side af ovennævnte  
Vej.

Naturfredningskonsulentens kontor  
København d. 24-1-52.  
By: ÆBELØ.  
Sogn: KLINTE.  
Plan nr. Od. 102