

**Afgørelser – Reg. nr.:**

**Fredningen vedrører:**

**Domme**

**Taksationskommissionen**

**Naturklagenævnet**

**Overfredningsnævnet**

**Fredningsnævnet**

**Kendelser**

**Deklarationer**

334

Tilgængelig for *Behandling* i nr. *I* m. H.  
 AL: Arkiv *F* nr. *679*

16 JAN. 1959

## Udskrift

af

Nordjyllands Amtsråd

16 JUNI 1986

## Forhandlingsprotokol

for

tekn. forv. A. nr.

~~8-70-52-4~~ / ~~7-5-89~~

Naturfredningsnævnet for Hjørring Amtsrådsreds og  
 de dermed i Forbindelse staaende Købstæder.

År 1958 den 31. december kl. 16 foretoges på formandens kontor:

Nr. 470/1958:

(jfr. nr. 5/1921)

Endring af fredningsoverenskomst  
 af 8/10 1921 angående en 3 meter  
 bred vej langs Kattegat udfør  
 Frydenstrand i Frederikshavn.

Der fremlagdes:

1. skrivelse af 6/1 1958 fra udvalget for gader og veje i Frederikshavn,
2. skrivelse af 21/1 1958 fra politimesteren i Frederikshavn,
3. rapport af 18/1 1958 fra do.,
- 4 -10. skrivelser fra grundejerne,
11. rids af terræn af Frederikshavn købstads bygrunde og markjorder,
12. skrivelse af 25/12 1958 fra fredningsnævnets formand til det amtsrådsvalgte og det byrådsvalgte medlem af fredningsnævnet med disse medlemmers tiltrædelse af formandens forslag til ændring i fredningsoverenskomsten.

I medfør af den i bilag 12 givne bemyndigelse og med samtykke fra samtlige grundejere, bilag 4 - 10, afsagde formanden sålydende

k e n d e l s e:

Bestemmelsen i fredningsoverenskomsten af 8. oktober 1921 om, at den 3 meter brede vej langs kysten udfør Frydenstrand skal være åben til enhver tid for offentlig færdsel, ændres derhen, at kun gående færdsel, derunder trækken med barnevogne og cykler, tillades, og at de fornødne spærrebomme og skilte herom må opstilles af det offentlige.

7-18

Denne kendelse tinglyses på matr. nr. 124a, 124h, 124f, 124g, 124e, Frederikshavn købstads bygrunde, og lc, lf, laø, lba, lbh, Frederikshavn købstads markjorder.

Påtaleretten tilkommer fredningsnævnet for Hjørring amtsrådsreds. Med hensyn til forud tinglyste pantehæftelser, servitutter og byrder henvises til ejendommens blad i tingbogen.

Sagen sluttet.

Th. Haagen.

cfr.  
P/14

Indførelsesprotokol

Udskriftens rigtighed bekræftes.  
FREDNINGSNÆVNET  
FOR  
HJØRRING AMTSRÅDSKREDS  
den 9. januar 1959.

*Th. Haagen*

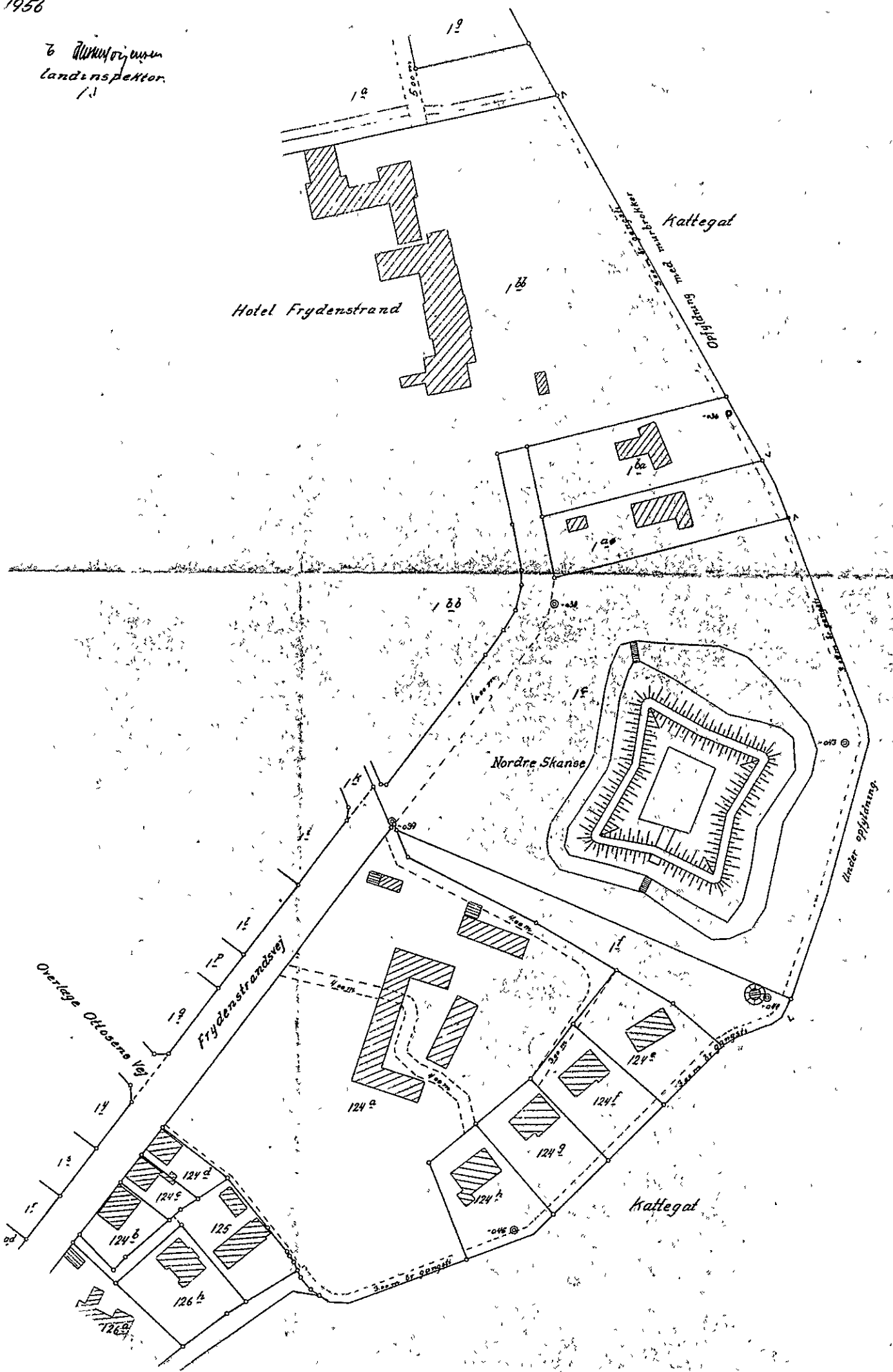
Indført i dagbogen for Frederikshavn  
retskreds den 16 JAN. 1959  
Lyst

*J. Nielsen*

afgiftsberegning  
143 3  
kr.  
*bet*

1956

6. Afdelingen  
Landinspektør



Byggesak. 242  
Markj. " 3, 4, 70

1627

19 Okt 1921

Nordjyllands amtsråd

16 JUNI 1986

tekn. forv. L. 12.

U D S K R I F T

A F

FORHANDLINGS-PROTOKOLLEN FOR FREDNINGSNÆVNET FOR HJØRRING AMTSRAADSKREDS.

-----  
*Revisat*

A a r 1 9 2 1 den 8<sup>e</sup> December Formiddag Kl. 11 mødte Fredningsnævnet for Hjørring Amtsradsreds nemlig Formanden, Dommer O. C. Knudsen, Saby, R. af Db., Amtsradsmedlem Gaardejer Chr. Ugilt, Over Ugilt, og Fisker S. Bjerregaard, Frederikshavn paa Frydenstrand Sanatorium ved Frederikshavn i Anledning af en Skrivelse af 9<sup>e</sup> Juli d.A. fra Frederikshavns Byraad, hvori anmodes om, at Nævnet vil nedlægge Forbud mod Opførelsen af et Stendige i Havstokken udfor Sanatoriet for derved at udvide den nu fri for Bevoxning varende Forstænd. -

Der fremlagdes:

1. Den ovennavnte Skrivelse af 9/7 d.A.,
2. Tilsigelse til Frederikshavns Byraad,
3. do. til Overlæge C. Ottesen, København. -

Mødt var for Frederikshavns Byraad, Borgmester I. Hassing, samt Overlæge C. Ottesen, Frederikshavn. -

Nævnet og de mødte Parter befor Aastedet. - Det konstateredes, at der udfor Sanatoriet og den Overlæge Ottesen tilhørende Privatejendom "Frydenstrand" er foretaget en delvis Inddæmning. - Overlæge Ottesen bemærkede, at det ingenlunde var Hensigten at afspærre den offentlige Færdsel ud for Sanatoriet og Frydenstrand, men at Inddæmningen kun var

7-18

foretaget for at sikre Kysten.

Følgende F o r l i g blev indgaaet:

Overlæge C. Ottesen som Formand for A/S Frydenstrand Badesanatorium  
- Matr. Nr. 1 c, 1 d og 48 e af Frederikshavns Markjorder - og som Ejer  
af Ejendommen "Frydenstrand", Matr. Nr. 124 a af Frederikshavns Byjorder,  
forpligter sig til, saa snart som muligt, indenfor den foretagne Op-  
dæmning ud for Sanatoriets og Frydenstrands Grunde at udlægge en mindst  
3 m. bred Vej, der skal være aaben til enhver Tid for offentlig Færd-  
sel.

Oplæst.

Vedtaget.

Underskrevet.

F. F. B.

Paa A/S Frydenstrand Badesanatorium og  
egne Vegne.

I. Hassing.

Carl Ottesen.

Saaledes passeret:

Mødet hævet:

O. C. Knudsen. Chr. Ugilt. S. Bjerregaard.

Udskriftens Rigtighed bekræftes:

Sæby, den 14 Oktober 1921

P. F. V.

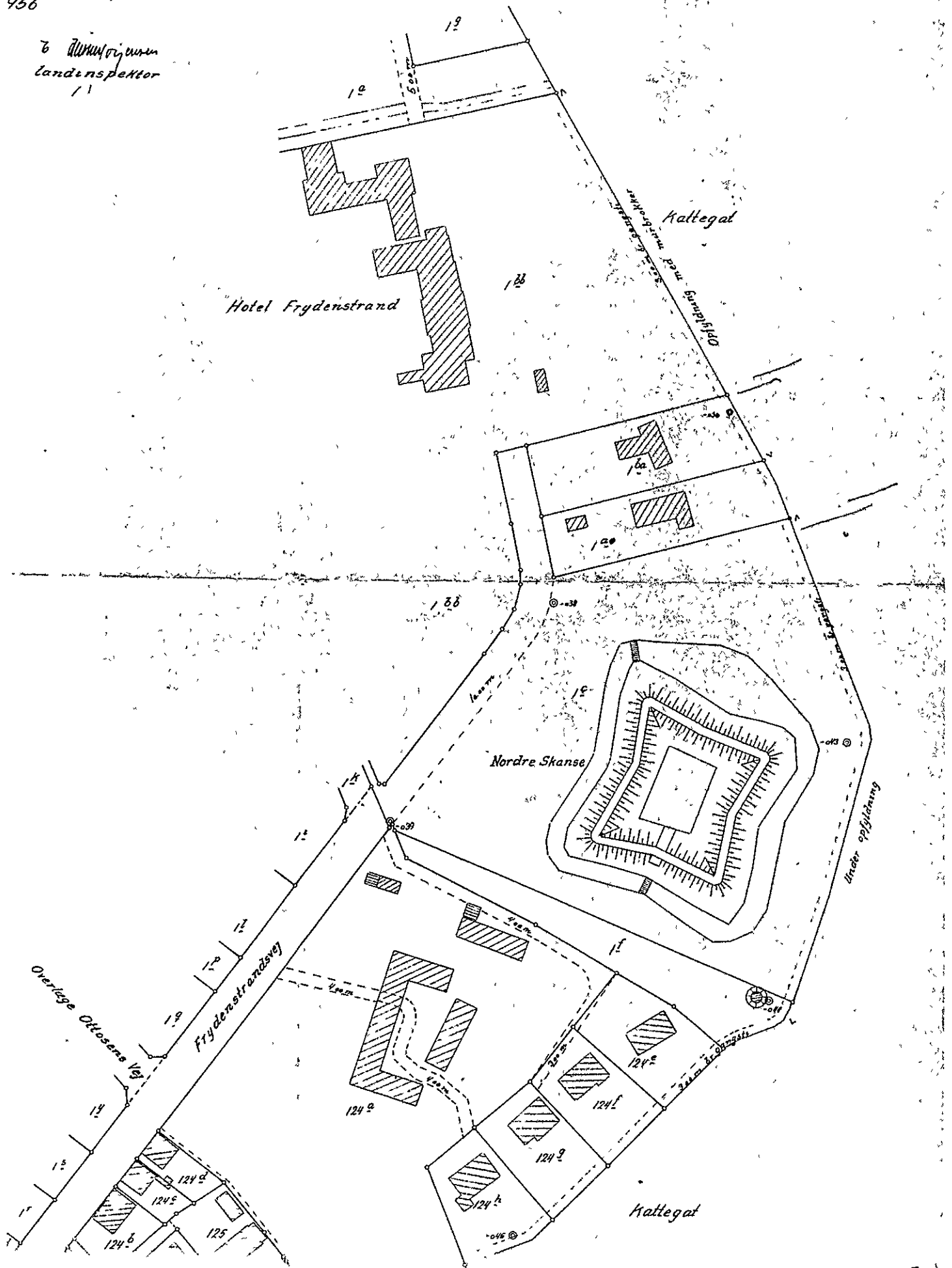
*[Handwritten signature]*  
I Medfør af Lov No 245 af 8/5/1917 begynder  
forundersøgelser af den af Strikland og Andersen  
paa. Folieerne for Ejendommen:  
Matr No 1 c, 1 d og 48 e af Frederikshavns  
Markjorder  
og Matr No 124 a af Frederikshavns Byjorder.  
Arbejdsplan og Profildis og Planlægning.  
D. M. S.  
*[Handwritten signature]*

Lest i Frederikshavn Købstads og Horns Herreds  
med Skraaen i...  
den 19 Okt. 1921  
O. S. Bog... 36... 255.  
O. S. R. - C.

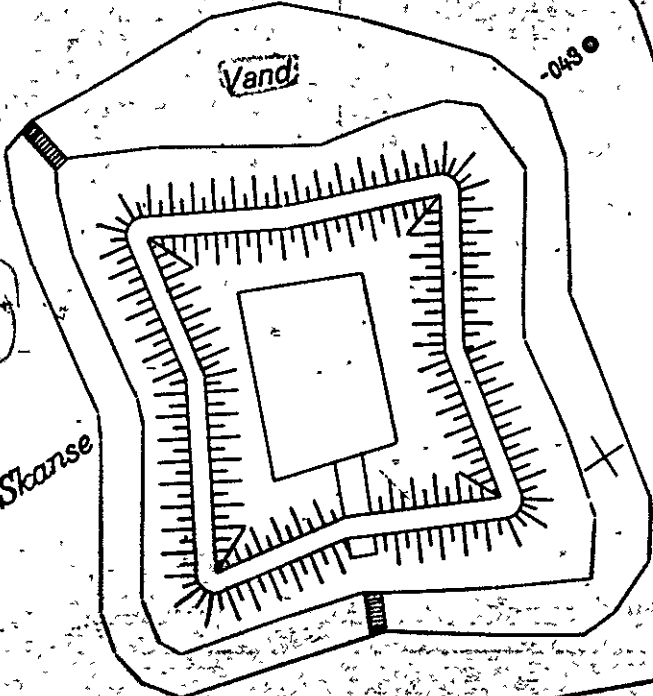
*[Handwritten signature]*

Købstads  
arkjorder  
956

6 Almindelig  
landenspektor  
/ 1



Kortet må ikke mangfoldiggøres uden  
Matrikeldirektoratets skriftlige tilladelse.



Nordre Skanse

Nordre - Skanse

Frederikshavn Markjorder  
Frederikshavn Bygrunde

q 124, p 124, o 124, n 124, m 124, l 124, k 124

124r, 124s, 124t, 124u, 124v, 124w, 124x, 124y, 124z, 124aa, 124ab, 124ac

124e, 124f, 124g, 124h, 124i, 124j

Plan 7643

Kattegat

Strandsvej

124d

125



FREDNINGSNÆVNET >

af

Forhandlingsprotokollen for Fredningsnævnet for Hjørring Amtsraads-kreds.

Aar 1921 den 8. December Kl. 11 mødte Fredningsnævnet for Hjørring Amtsraads-kreds nemlig Formanden, Dommer O.C.Knudsen, Saby, R. af Db., Amtsraadsmedlem Gaardejer Chr. Ugilt, Over Ugilt, og Fisker J. Bjerregaard, Frederikshavn, paa Frydenstrand Sanatorium ved Frederikshavn i Anledning af en Skrivelse af 9. Juli d.A. fra Frederikshavns Byraad, hvori anmodes om, at Navnet vil nedlægge et Forbud mod Opførelse af et 3 endige i Havstokken udfor Sanatoriet for derved at udvide den nu fri for Bevoksning værende Forstrand.

.....

Mødt var for Frederikshavns Byraad, Borgmester I. Hassing, samt Overlæge C. Ottesen, Frederikshavn.

Navnet og de mødte Parter beior Aastedet. - Det konstateredes, at der udfor Sanatoriet og den Overlæge Ottesen tilhørende Privatejendom "Frydenstrand" er foretaget en delvis Inddæmning. - Overlæge Ottesen bemærkede, at det ingenlunde var Hensigten at afspærre den offentlige Færdsel ud for Sanatoriet og Frydenstrand, men at Inddæmningen kun var foretaget for at sikre Kysten. -

Følgende Forlig blev indgaaet:

Overlæge C. Ottesen som Formand for A/S Frydenstrand Badesanatorium - Matr. Nr. 1c, 1d og 43e af Frederikshavns Markjorder <sup>og</sup> -/som Ejer af Ejendommen "Frydenstrand", Matr. Nr. 124a af Frederikshavns Byjorder forpligter sig til, saa snart som muligt, indenfor den foretagne Opdæmning ud for Sanatoriets og Frydenstrand Grunde at udlægge en mindst 3 m bred Vej, der skal være aaben til enhver Tid for offentlig Færdsel.

Opløst. Veitaget.

F.F.B.  
I. Hassing

Paa A/S Frydenstrand Badesanatorium  
og egne Vegne  
Carl Ottesen

Saaledes passeret. Mødet hævet:

O.C.Knudsen

Chr. Ugilt

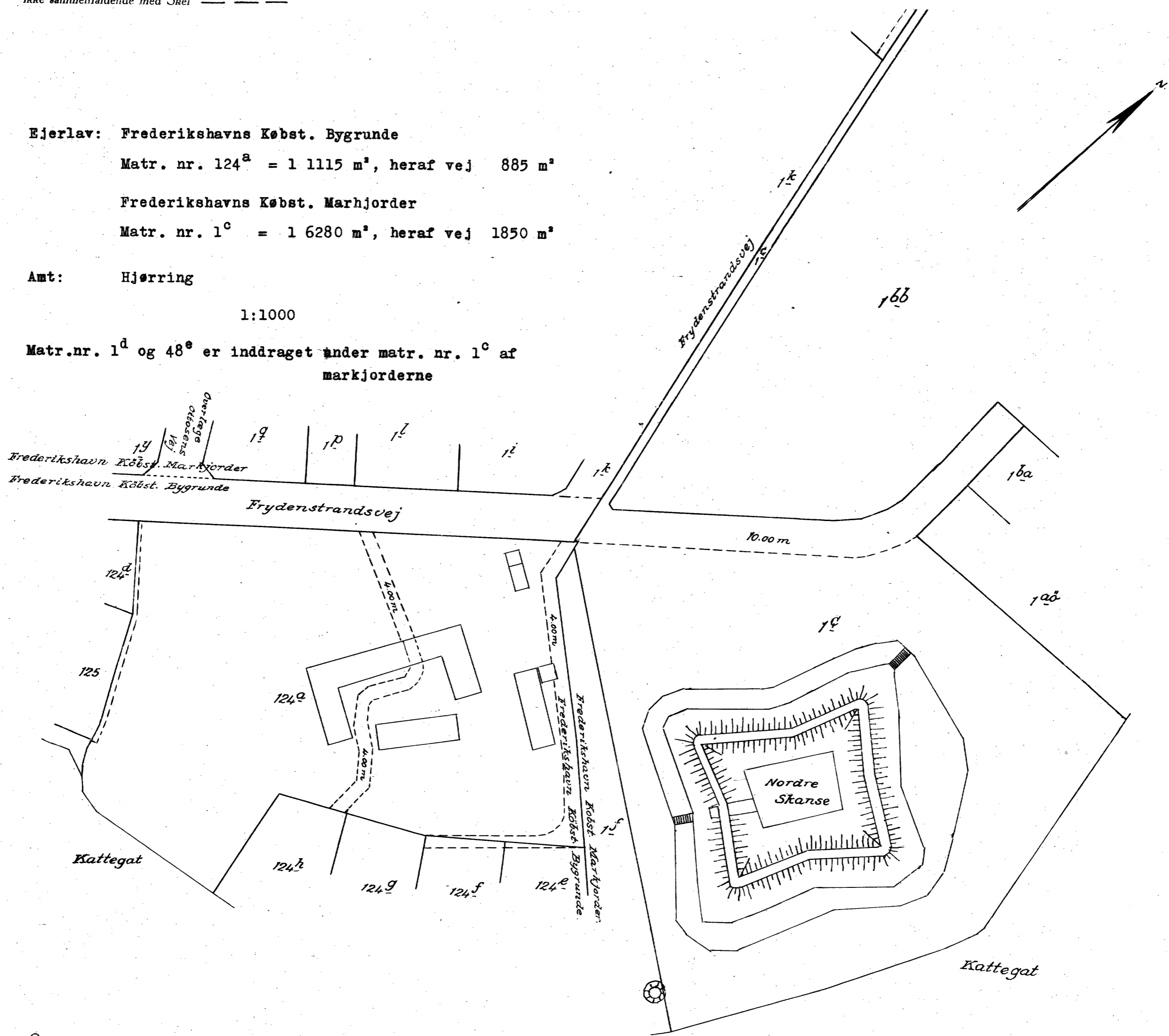
J. Bjerregaard

Ejerlav: Frederikshavns Købst. Bygrunde  
 Matr. nr. 124<sup>a</sup> = 1 1115 m<sup>2</sup>, heraf vej 885 m<sup>2</sup>  
 Frederikshavns Købst. Markjorder  
 Matr. nr. 1<sup>c</sup> = 1 6280 m<sup>2</sup>, heraf vej 1850 m<sup>2</sup>

Amt: Hjørring

1:1000

Matr.nr. 1<sup>d</sup> og 48<sup>e</sup> er inddraget under matr. nr. 1<sup>c</sup> af markjorderne



attesteres herved, at denne Kort-Genpart er nøjagtig Genpart af det originale Kort vedr. den af Overfredningsnævnet i H. t. § 31 i Lov Nr. 140 af Maj 1937, jfr. Lov Nr. 129 af 13. April 1938, godkendte Fredningsplan for et Terræn af

Byen Sogn  
 København, d. 194