

Afgørelser – Reg. nr.: 00087.00

**Fredningen vedrører: Stensbjerglund, Vorbasse
Sønderhede**

Domme

Taksationskommissionen

Naturklagenævnet

Overfredningsnævnet

Fredningsnævnet

02-06-1921

Kendelser

Deklarationer

FREDNINGSNÆVNET >

Forhandlingsprotokollen for Fredningsnævnet for Ribe Amtsrådskreds.

Aar 1921 den 2. Juni Em. Kl. 11 mødte Fredningsnævnet for Ribe Amtsrådskreds paa Vorbasse Sønderhede paa Lauge Laugesens Ejendom Matr. Nr. 20a af Vorbasse for at tage Bestemmelse om Fredning af en Stenaldergrav med omliggende Areal som Voxested for Vaar-Kobjælde (*pulsatilla vernalis*).

Der fremlagdes Skrivelse af 10. f.M. fra Naturfredningsraadet.

Formanden, Dommer Esmann, det af Amtsrådet udnævnte Medlem, Amtsrådsmedlem Skjøde af Veerst, og det af Vorbasse Kommune udnævnte Medlem, Sognefoged Hans M. Hansen af Vorbasse var mødt.

Endvidere var tilstede Ejeren af Matr. Nr. 20a af Vorbasse, Boelsmand Lauge Anton Laugesen, og Ejeren af Matr. Nr. 20c, Husmand Henrik Hansen var mødt og paaviste Højen, paa hvilken *pulsatilla vernalis* findes.

Den var tilstede i ret rigelig Mængde særlig i Heden nord og vest for den i Skellet mellem Matr. Nr. 20a og 20c beliggende Stenaldergrav.

Ejendommen Matr. Nr. 20a kaldes Stensbjerglund.

Nævnets Medlemmer var enige i, at der burde fredes et Areal paa 10.000 Kvadrat-Alen, hvis Grænser fastslaaes saaledes:

Østgrænsen afsættes i Dalen, der ligger 20 Alen øst for Gravens Midtpunkt. Det sydligste Punkt af denne Grænse afsættes 30 Alen syd for en Linie, der trækkes fra Gravens Midtpunkt vinkelret paa Østgrænsen, medens Østgrænsens Nordpunkt afsættes 100 Alen nord for Sydpunktet.

Nordgrænsen afsættes i en Længde af 100 Alen vinkelret paa Østgrænsen, og Vest- og Sydgrænsen afsættes parallelt med henholdsvis Øst- og Nordgrænsen, saaledes at der afgrænses til Fredning et samlet kvadratisk Areal paa 10.000 Kvadratalen.

Ejerne erklærer sig villige til at underkaste sig følgende Fredningsbestemmelser:

1. I alle 4 Hjørner opsættes af Lauge Laugesen Stendysser som Skjelmærker. Stenene leveres af Laugesen, der vederlægges med et passende

Beløb for sit Arbejde og Stenene efter Nævnets Skøn, naar Arbejdet er udført. Det skal være færdigt senest den 1. April 1922,

2. Det fredede Areal maa ikke opløjes, graves eller dyrkes, ligesom der ikke maa slaaes Lyng i det. Det maa kun betrædes i det Omfang det kan ske uden at medføre nogen Beskadigelse af Plantevæksten. Fremmede maa ikke plukke eller opgrave pulsatilla vernalis, medens Ejerne selv har Ret til hvert Aar at plukke til Pynt i deres Hjem en lille Buket hver.
3. Deklaration om Fredning bliver at tinglæse som Servitut paa de nævnte Ejendomme efter den for Tiden tinglæste Pantegæld og Servitutter, dog med Ret for Henrik Hansen til at optage størst mulig Laan i Husmandskreditforeningen,
4. Som Vederlag betales der Ejerne i Forhold til Arealernes Størrelse 200 Kr. kontant, der betales, naar Servitutterne er tinglæste.
5. Ejerne er forpligtede til til nøje at overholde Brandpolitilovens Bestemmelser om Afbrænding, forsaavidt de omliggende Hedearealer skes indtagne til Dyrkning og i den Anledning afbrændte.


Nævnet besluttede Fredning af Arealet paa de anførte Vilkaar.
Mødet sluttet.


Esmann Hans Skjøde Hans N. Hansen Lauge Anton I.

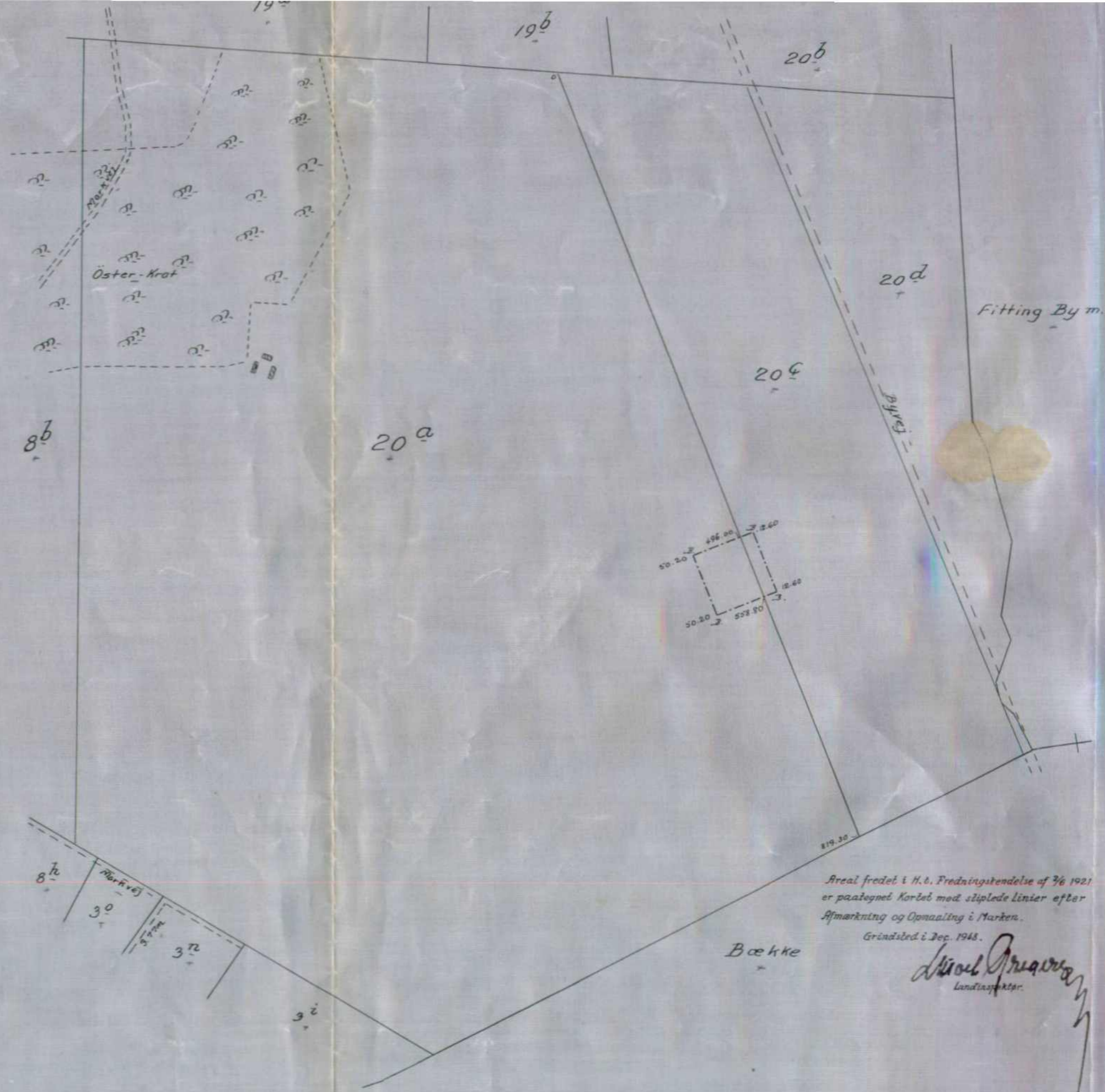
Henrik Hansen

KORT>

Planingsgrænser.

sammenfaldende med Skel 

ikke sammenfaldende med Skel 



Terrain af

Vorbasse By

Sogn: Vorbasse

Herred: Slavs

Amt: Ribe

Udfærdiget i April 1948
Direktoratet for Matrikulsvæsenet

John Brandt
In.

Areal fredet i H. L. Fredningskendelse af 3/6 1921
er paatognet Korlet med slipledte Linier efter
Afmærkning og Opmaalning i Marken.

Grundslet i Dec. 1948.

Arvid Andreasen
Landinspektør.

Maalestoksforhold: 1:4000

46.47.11.3.327

DISPENSATIONER>

Afgørelser – Reg. nr.: 00087.00

Dispensationer i perioden: 23-08-1984



FREDNINGSNÆVNET

FOR

RIBE AMTS FREDNINGSKREDS

Frisvadvej 3 . 6800 Varde

Telf. (05) 22 03 99

Formanden

J. nr. 132/1984.

REG. NK. 01

Varde, den 23 AUG. 1984

Brev nr.

/jd.

Under henvisning til naturfredningslovens § 58 skal
nævnet herved meddele, at nævnet dags dato har tilskrevet Ribe
amtsråd, fredningsafdelingen, Ribe, således:

"I besvarelse af amtets andragende af 23. juni 1984
angående tilladelse til at foretage plejeforanstaltninger på et
mindre fredet hededeareal på Vorbasse Sønderhede, matr. nr. 20 c
og 20 e Vorbasse by, Vorbasse, skal nævnet herved for sit ved-
kommende under henvisning til fredningskendelse af 2. juni 1921
meddele tilladelse til det planlagte på vilkår, at plejen sker
i overensstemmelse med de til nævnet fremsendte oplysninger.

Nævnets afgørelse kan, senest 4 uger efter at afgørel-
sen er meddelt de pågældende, indbringes for Overfredningsnævnet,
Amaliegade 7, 1256 København K, af andrageren, Ribe amtsråd,
primærkommunen, Danmarks Naturfredningsforening og Fredningssty-
relsen, jfr. naturfredningslovens § 58.

Evt. pleje må derfor ikke iværksættes inden klage-
fristens udløb.

Såfremt en klage er indgivet, må nævnets godkendelse
ikke udnyttes, før end sagen er færdigbehandlet af Overfrednings-
nævnet.

Denne godkendelse bortfalder, såfremt den ikke er ud-
nyttet inden 5 år."

P. n. v.

E. b.

Søren Pedersen
sekr.

Modtaget i Fredningsstyrelsen

27. AUG. 1984

Fredningsstyrelsen,
Amaliegade 13,
1256 København K.