

Afgørelser – Reg. nr.:

Fredningen vedrører:

Bemærkninger:

Bemærkninger om formål og bestemmelser:

Denne fredning indeholder ingen udtrykkelig formålsbestemmelse. Formålet må derfor udledes ud fra en fortolkning af fredningsafgørelsen. I dokumentet er de generelle bestemmelser fremhævet. Den fremhævede tekst er vejledende og er fremhævet som hjælp til læseren. Fredningens generelle bestemmelser kan også optræde uden for de markerede områder. Et fuldstændigt billede af formål og bestemmelser forudsætter, at hele afgørelsen fra fredningsnævn og Overfredningsnævnet/klagenævn læses.

[Tryk her for at komme direkte til den vejledende fremhævning af bestemmelserne](#)

Domme:

Taksationskommissionen:

Overfredningsnævnet:

Fredningsnævnet:

Forslag:

Dispensationer: sidst i filen med nyeste til sidst

FREDNINGSNÆVNET >

U d s k r i f t
af
F o r h a n d l i n g s p r o t o k o l l e n
for
Thisted Amts Fredningsnævn.

Aar 1918 den 27. Oktober afholdt Thisted Amts Fredningsnævn saamy Møde paa Bjerregaard i Hjortdal Sogn angaaende Fredning af Gl. Hvarre. Af Nævnets Medlemmer var tilstede Formanden, Herredsfoged Fugl, Vestervig, samt Lærer N. S. Nielsen, Hjortdal, medens Amtsraadsmedlem Gramstrup Andersen var fraværende.

Der fremlagdes Skrivelse af 8. August d. A. fra Ejeren Proprietær J. Bjerregaard med Tilbud om at lade selve Dalstrøget Gl. Hvarre med tilstødende Bakkeskraaninger frede og Skrivelse af 7. ds. fra Naturfredningsraadet, hvori anbefales at modtage Tilbudet.

Overenskomst opnaaedes saaledes :

Underskrevne Proprietær Jakob Bjerregaard som Ejer af Ejendommen Bjerregaard Matr. Nr. 8 a Hjortdal Sogn, af Hartkorn 1 Td. 1 Skp. 3 Fdk. og Matr. Nr. 7 d Andrup, Kollerup Sogn, af Hartkorn 3/4 Alb., gaar herved overfor Thisted Amts Fredningsnævn ind paa at frede det Areal, der ligger paa begge Sider af den private Vej, som fra de nuværende Bygninger paa Ejendommen fører over Matr. Nr. 8 a mod Vest og Nordvest igennem Dalstrøget Gl. Hvarre, indtil den Nord for Matr. Nr. 8 a liggende Ejendom Matr. Nr. 5 e Hjortdal, dog at det fredede Areal først begynder ca. 200 m vest for Gaarden. Saalangt Dalstrøget strækker sig, omfatter Fredningen selve Dalstrøget og de paa begge Sider liggende Bakkeskraaninger indtil Toppen og denne indbefattet. Naar Dalstrøget ophører, det vil sige paa det østlige Stykke af det fredede Areal, omfatter Fredningen en Strimmel af 50 m paa begge Sider af Vejen fra dennes Yderkant at regne. Det fredede Areal, som nu er væsentlig lyngklædt, skal bevares i sin nuværende Tilstand og maa ikke beplantes eller bebygges, men skal bestandig hen-

ligge uberørt og Vegetationen derpaa ubeskadiget. Almenheden skal have fri Færdselsret over hele Dalstrøget og paa de tilgrænsende Bakkeskræninger ligesom ogsaa ad Vejen i hele dens Længde indtil Bjerregaard.

Jeg forpligter mig til ved eventuel Salg af Arealet kun at lade det udstykke i 4 nogenlunde lige store Parceller, 2 nord og 2 syd for Vejen, hvilken sidste tænkes anlagt i ca. 10 m^s Brede. Bygninger maa ikke opføres og Hegn ikke opsættes nærmere end 50 m fra Bakketoppen, saalangt Dalstrøget gaar, og nærmere end 50 m fra Vejen paa Stykket fra Dalstrøgets Ophør til det fredede Areal's Østgrænse, og jeg forpligter mig til at virke til, at eventuelle Bygninger paa Parcellerne kommer til at harmonere med Landskabet, og at eventuelle Købere paatager sig at ga ind paa ikke yderligere at udstykke Parcellerne eller udleje Dele af disse til Bebyggelse.

Saafrømt Fredningsnævnet ønsker Kort over det saaledes fredede eller for Paabygning sikrede Areal, bekoster det selv et saadant.

Fredningsnævnet tiltræder for sit Vedkommende denne Overenskomst.

J. Bjerregaard. A. Fugl. N. S. Nielsen.

Til Vitterlighed :

Ch. Bjarnov. Marie Pedersen.

Udskriftens Rigtighed bekræftes.

Vestervig den 29. Oktober 1918.

A. Fugl.

Bedes i Hænhold til Lov Nr. 245 af 8. Maj 1917 §§ 12 og 25 i. f. til læst førstkommende Retsdag som Hæftelse paa Matr. Nr. 8 a Hjortdal og 7 d Andrup. Retsanmærkning frafaldes.

Thisted Amts Fredningsnævn, Vestervig den 29. Oktober 1918.

A. Fugl.

Læst i Han Herreders Ret Lørdag den 2. November 1918, og protokolleret V. 34 Pag. 152.

D j ø r u p



/ Rud. Møller.

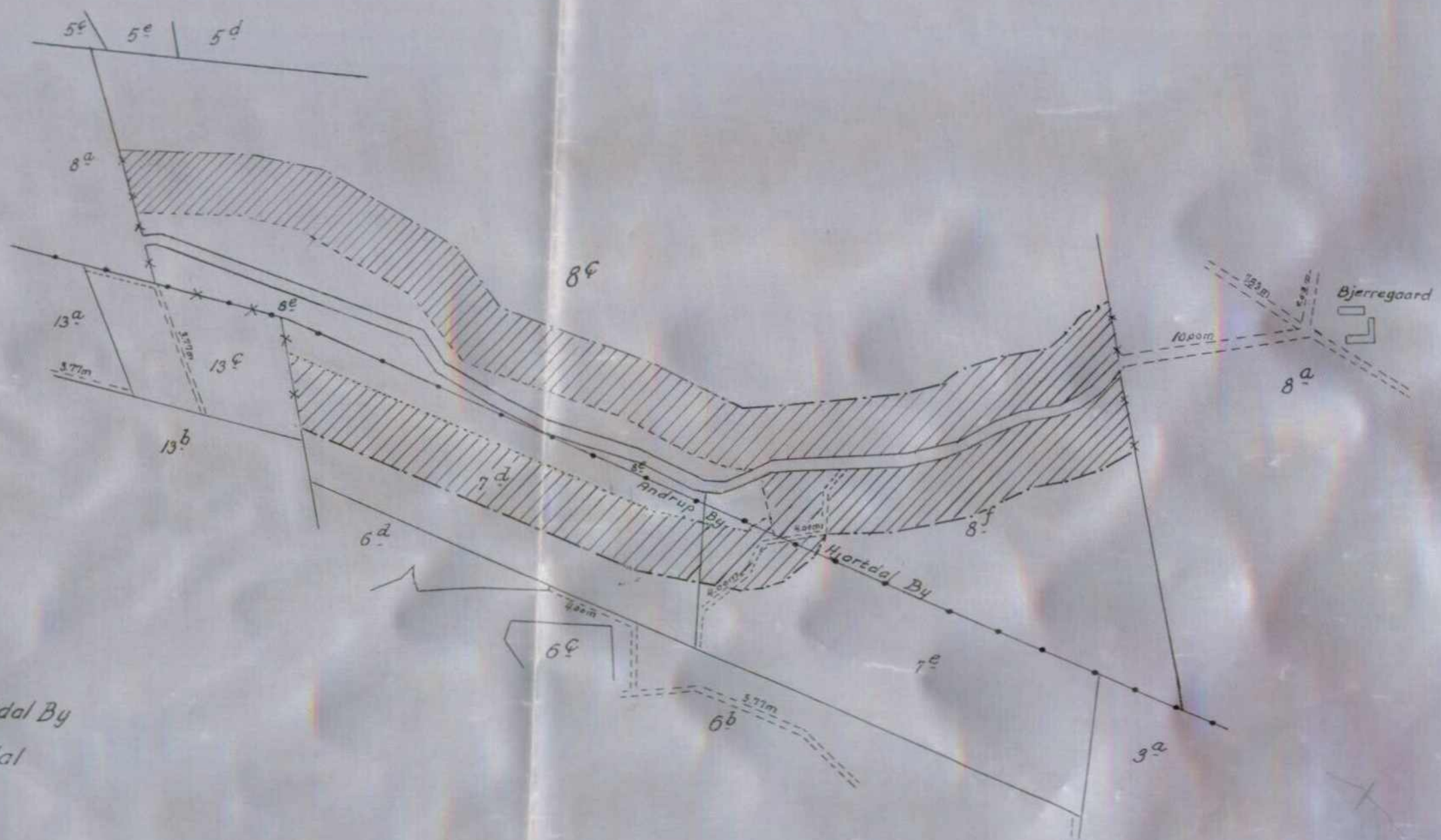
Uden Afgift)
Kopi 1.00 ()

Genpartens Rigtighed bekræftes.

Ejerlav og Sognegrænse

Fredningsgrænser:

sammenfaldende med Skel 
 ikke sammenfaldende med Skel 



Terrain af

Andrup By Hjortdal By
 Sogn: Kallerup Hjortdal
 Herred: Vester-Han
 Amt: Thisted

1:4000

Udfærdiget i Maj 1947
 Direktoratet for Matrikulsvæsenet

Det skraverede er i Kendelsen betegnet med Grønt