

Forslag til Natura 2000-plan 2009-2015

Skørsø

Natura 2000-område nr. 60
Habitatområde H53



.....
MILJØMINISTERIET

Miljøcenter Ringkøbing

Kolofon

Titel:

Forslag til Natura 2000-plan 2009-2015. Skørsø
Natura 2000-område nr. 60
Habitatområde H53

Emneord:

Habitatdirektivet, Miljømålsloven, målsætninger, indsatsprogram,
Natura 2000-planer, Skørsø

Udgiver:

Miljøministeriet, By- og Landskabsstyrelsen

Ansvarlig institution:

Miljøcenter Ringkøbing
Holstebrovej 31
6950 Ringkøbing
www.blst.dk

Copyright:

By- og Landskabsstyrelsen, Miljøministeriet

Sprog:

Dansk

År:

2009

ISBE nr.

978-87-7091-181-8

ISBN nr.

978-87-7091-182-5

Dato:

Forsidefoto: Udsigt over Skørsø
Fotograf: Peter Bundgaard

Resume:

Forslag til Natura 2000-plan for Skørsø (nr.60). Natura 2000-planen skal sikre gunstig bevaringsstatus for områdets udpegede arter og naturtyper. Området og truslerne mod de udpegede naturtyper og arter beskrives, og der fastlægges målsætninger og indsatser for naturtyperne og arterne. Der foretages en strategisk miljøvurdering af planen.

Må citeres med kildeangivelse

Indhold

Forord	4
Natura 2000-planlægning	5
<i>Natura 2000-planen er bindende for myndighederne</i>	6
Områdebeskrivelse	6
Trusler mod områdets naturværdier	7
Igangværende pleje og genopretning	8
Tilstand og bevaringsstatus/prognose	8
<i>Vurdering af tilstand</i>	8
<i>Vurdering af bevaringsstatus/prognose</i>	9
Målsætning	11
<i>Overordnet målsætning for Natura 2000-området</i>	12
<i>Konkrete målsætninger for naturtyper og arter</i>	12
<i>Modstridende interesser</i>	13
Indsatsprogram	13
<i>Generelle retningslinjer</i>	13
<i>Konkrete retningslinjer</i>	14
<i>Forslag til virkemidler</i>	14
Sammenhæng og synergi med vandplan	14
Strategisk miljøvurdering	14
Bilag 1. Kort over Natura 2000-områdets placering og afgrænsning	15
Bilag 2. Opsummering af Natura 2000-planen og mulige virkemidler	16
Bilag 3. Væsentlige naturforvaltningsmæssige opgaver	17
Bilag 4. Miljørapport for Skørsø Natura 2000-område nr. 60	20

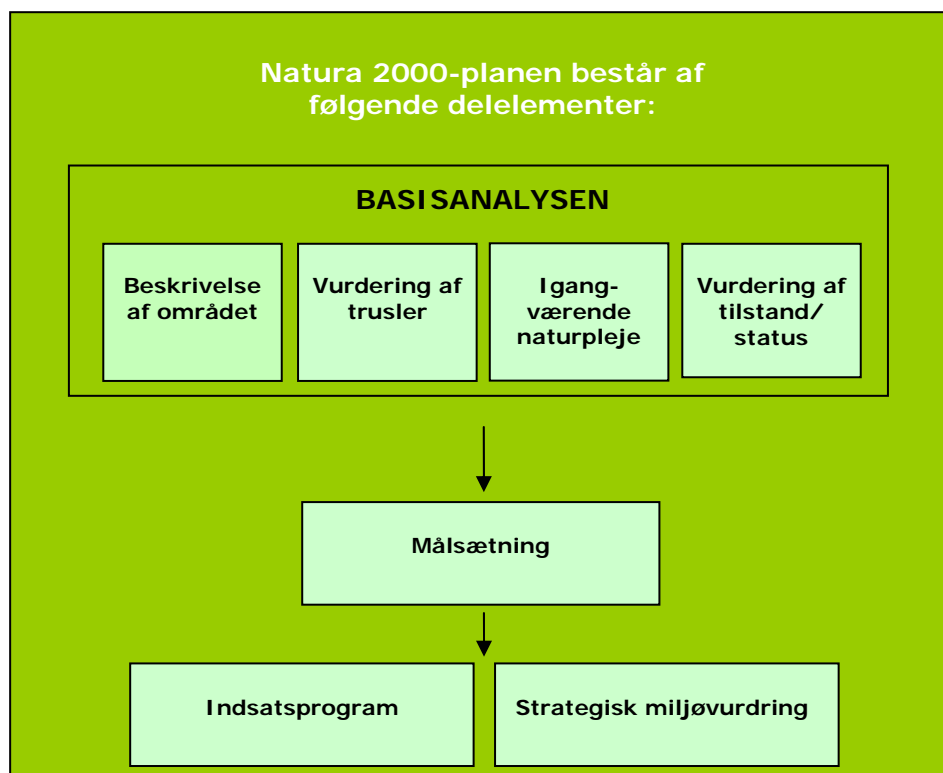
Forord

Natura 2000-planlægning

EU's Natura 2000-direktiver (Fuglebeskyttelses- og Habitatdirektiverne) forpligter Danmark til at gøre den nødvendige indsats for at sikre eller genoprette en række sjældne, truede eller karakteristiske naturtyper og arter. Gennem en målrettet indsats i de udpegede Natura 2000-områder bidrager Danmark til at sikre den europæiske natur og dens mangfoldighed.

Med henblik på at prioritere den nødvendige indsats udarbejder staten en Natura 2000-plan, der dækker hvert af de udpegede beskyttelsesområder. Natura 2000-planen er en sammenfattende plan, som både indeholder Natura 2000-skovplan for de skovbevoksede fredskovpligtige arealer og Natura 2000-plan for øvrige områder. Skov- og Naturstyrelsen er ansvarlig for de dele af den sammenfattende Natura 2000-plan, som vedrører skovbevoksede fredskovpligtige arealer. By- og Landskabsstyrelsen er ansvarlig for de øvrige dele af planen.

Planen omfatter "udpegningsgrundlaget", dvs. de naturtyper og arter, som området er udpeget for. Natura 2000-planens indhold er vist i figur 1.



Figur 1. Opbygning af en Natura 2000-plan.

Natura 2000 plan

Natura 2000-planen er bindende for myndighederne

Natura 2000-planen er bindende, således at alle myndigheder i deres arealdrift, naturforvaltning eller ved udøvelse af deres beføjelser i henhold til lovgivningen i øvrigt skal lægge Natura 2000-planen til grund. Planen forventes vedtaget i 2010, hvorefter kommunerne og Skov- og Naturstyrelsen udarbejder bindende handleplaner, som skal sikre gennemførelsen af Natura 2000-planen. Direkte statslig opfølgning i form af bekendtgørelser o.l. sker dog på grundlag af Natura 2000-planen. Offentlige lodsejere kan vælge at gennemføre Natura 2000-planen direkte i deres drifts- og plejeplaner.

Planens målsætninger er bindende og skal desuden anvendes ved konsekvensvurdering i forbindelse med myndighedsudøvelse, jf. Miljøministeriets bekendtgørelse nr. 408 af 1. maj 2007 om udpegning og administration af internationale naturbeskyttelsesområder samt beskyttelse af visse arter.

Indsatsprogrammets retningslinjer er ligeledes bindende og danner grundlag for områdets handleplan og eventuelle drifts- og plejeplaner.

Natura 2000-planen koordineres med vandplanen for hovedvandopland Limfjorden og bliver ligesom denne revideret hvert 6. år.

Områdebeskrivelse

Natura 2000 området har et areal på 12ha og afgrænses som vist på bilag 1. Natura 2000-området består af Habitatområde nr. H60. På [By- og Landskabsstyrelsens hjemmeside](http://www.blst.dk/Natura2000plan) (www.blst.dk/Natura2000plan) samt i figur 2 og bilag 2 er der angivet hvilken naturtype og art, der udgør udpegningsgrundlaget for dette område.

Udpegningsgrundlag for Habitatområde nr. 60	
Naturtyper:	Lobeliesø (3110)
Arter:	Odder (1355)

Figur 2. Naturtyper og arter, der udgør udpegningsgrundlaget for Natura 2000-området.

Området består af Skørsø, hvor ca. 9,5 ha. er søflade, mens ca. 2,5 ha. udgøres af en bredzone som søen periodisk oversvømmes, især i vintermånederne og de tidlige forårsmåneder. Søen er beliggende i et smeltevandsområde, og er antageligt dannet i et dødishul. Skørsø er uden egentlige tilløb og afløb. Den har en største dybde på 2,3 m i

Natura 2000 plan

den nordøstlige del og en middeldybde på 0,85 m.

Skørsø er en klarvandet, næringsfattig, lav alkalisk lobeliesø. I søen findes de sjældne arter gulgrøn og sortgrøn brasenføde samt gul-listearterne strandbo og tvepibet lobelie. De nærmeste omgivelser består hovedsageligt af fugtig hedemose med spredte bevoksninger af træer og buske. Omgivelserne er i mindre grad påvirket af menneskelig færdsel. Kun i søens sydende og ved bådophalingspladsen på østsiden findes der svagt markerede stier, men derudover er søbredden helt eller næsten upåvirket af færdsel.

Inden for oplandet på ca. 60 ha., er der kun én bebyggelse og ingen større forureningskilder. Størstedelen (93 %) af oplandet er skov og naturarealer og kun 7 % er kategoriseret som landbrugsareal.



Udsigt over Skørsø, med tvepibet lobelie i forgrunden. Foto: Miljøcenter Ringkøbing.

Odder er på udpegningsgrundlaget for Natura 2000-området. Skørsø regnes dog ikke som kernelokalitet for odder, og i området træffes kun omstrejfende dyr.

I basisanalyserne for Natura 2000-området Skørsø findes der en mere detaljeret gennemgang af arterne og naturtyperne på områdets udpegningsgrundlag. Se [By- og Landskabsstyrelsens hjemmeside](#).

Natura 2000-området ligger i Holstebro og Skive Kommune og indenfor vandplanområdet hovedvandopland Limfjorden.

Trusler mod områdets naturværdier

Miljøministeriet, By- og Landskabsstyrelsen

I det følgende afsnit skal de oplyste trusler forstås som påvirkninger af naturtyper og arter, der er på udpegningsgrundlaget for Natura 2000-området. Trusler er i den forbindelse aktuelt forekommende og konkrete påvirkningsfaktorer, der enkeltvis eller i samvirkning vil kunne forhindre, at naturtyperne og arterne opnår gunstig bevaringsstatus. Det kan dog også være potentielle påvirkningsfaktorer i det omfang, at der er viden om, at påvirkningerne periodevis er forekommet i området, men aktuelt ikke er til stede. Aktuelle påvirkninger, der f.eks. reguleres internationalt eller i anden sammenhæng, og derfor ikke er et anliggende for Natura 2000-planen, kan også fremgå, men vil ikke være en del af denne Natura 2000-plans indsatsprogram.

Næringsstofbelastning med kvælstof fra luften overskrider laveste tålegrænse (5 - 10 kg N/ha/år) for naturtypen lobeliesø.

Igangværende pleje og genopretning

Der findes ingen oplysninger herom.

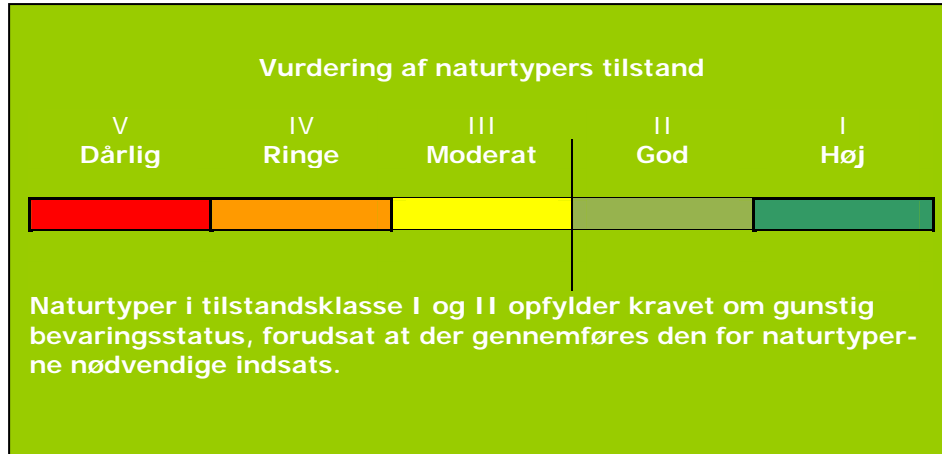
Tilstand og bevaringsstatus/prognose

For nogle naturtyper er der udviklet et system til vurdering af den enkelte naturtypes *tilstand*, som er et udtryk for typens aktuelle naturindhold og en række andre målbare faktorer.

Bevaringsstatus for naturtyper og arter er derimod en vurdering af, hvordan deres tilstand vil være i fremtiden, såfremt der ikke sker ændringer i udnyttelsen og i de trusler, der eksisterer i dag. Der er således tale om en *prognose* for arternes og naturtypernes udviklingsretning. I de følgende afsnit er der nærmere beskrevet tilstand og bevaringsstatus/prognose for områdets naturtyper og arter.

Vurdering af tilstand

Der er foretaget en vurdering af tilstanden i 23 lysåbne naturtyper og 10 skovtyper. Naturtyperne er kortlagt i dels basisanalyserne, dels i en efterfølgende kortlægning. Desuden er tilstanden vurderet for udvalgte forekomster af 5 søtyper. Vurderingen bygger på et system, der inddeler forekomster af Habitatdirektivets naturtyper i 5 tilstandsklasser (figur 3), hvor I (høj) er bedst og V (dårlig) er værst. Som led i beregningen af tilstanden beregnes både et artsindeks, baseret på indholdet af plantearter i en cirkel med radius på 5 m og et strukturindeks, baseret på vegetationshøjden, opvækst af vedplanter, forekomst af drængrøfter m.m.



Figur 3. Tilstandsklasser for naturtyper.

Strukturindeks og artsindeks sammenvejes til et samlet udtryk for naturtilstanden på arealet. Et højt strukturindeks kombineret med et lavt artsindeks viser, at naturarealet har forudsætninger for et højt naturindhold, men at de karakteristiske arter ikke er til stede. Et højt artsindeks kombineret med et lavt strukturindeks kan anvendes som et redskab til at lokalisere artsrige forekomster med et stort behov for pleje eller anden indsats.

Der er ikke kortlagt nogen naturtyper i området ud over lobeliesø, og da der endnu ikke er udviklet et system til vurdering af tilstanden for større søer og arter er søen samt odder endnu ikke tilstandsvurderet.

Se kort over Natura 2000-området på [By- og Landskabsstyrelsens hjemmeside](#) under "Se på kort".

Vurdering af bevaringsstatus/prognose

Miljømålsloven og EU's Habitatdirektiv fastsætter som et overordnet mål, at naturtyper og arter, som Natura 2000-områderne er udpeget for, skal have en gunstig bevaringsstatus. Gunstig bevaringsstatus er defineret i Habitatdirektivet (figur 4) på det biogeografiske niveau.

Gunstig bevaringsstatus skal dog ifølge EU's vejledning til direktivets artikel 6 også anvendes på de enkelte Natura 2000-områder, men der findes ingen retningslinjer for, hvorledes denne vurdering skal foretages. Den første Natura 2000-plan laves på grundlag af tilgængelig viden og derfor alene ud fra en prognose for de enkelte naturtyper og arters udvikling.

Gunstig bevaringsstatus

En naturtype har en gunstig bevaringsstatus, når:

- det naturlige udbredelsesområde og samlede areal med naturtypen er stabilt eller stigende
- de særlige strukturer og funktioner, der er nødvendige for typens opretholdelse på langt sigt, er til stede nu og i overskuelig fremtid
- typens karakteristiske arter har en gunstig bevaringsstatus

En art har en gunstig bevaringsstatus, når:

- den på langt sigt kan opretholde sig selv som en levedygtig bestanddel af dens naturlige levesteder
- dens naturlige udbredelsesområde hverken er i tilbagegang, eller at der er sandsynlighed herfor inden for en overskuelig fremtid
- der både nu og i fremtiden vil være tilstrækkeligt store levesteder til at bevare dens bestande

Figur 4. Definition af gunstig bevaringsstatus på biogeografisk niveau for naturtyper og arter.

Prognosen for de kortlagte naturtyper er bestemt ud fra deres naturtilstand og de aktuelle trusler og inddeles i *gunstig* eller *ugunstig prognose*. Naturtyper i tilstandsklasse I (høj tilstand) eller II (god tilstand) har en gunstig prognose, hvis det vurderes, at tilstanden også kan opretholdes på langt sigt. I mange tilfælde forudsætter det, at der gennemføres den for naturtyperne nødvendige indsats i form af naturpleje, begrænsning af næringsstofftilførsel, forbedring af hydrologiske forhold m.m.

Prognosen for de øvrige naturtyper og alle arterne er baseret på den bedste tilgængelige viden. Her benyttes begreberne *vurderet gunstig*, *vurderet ugunstig* og *ukendt prognose*.

I Natura 2000-området er der foretaget følgende vurdering af prognosen for naturtyper og arter:

Prognosen er vurderet gunstig for:

- Odder, dette sker dels på baggrund af viden om artens forekomst inden for området dels på baggrund af artens positive bestandsudvikling i Jylland de seneste år.

Prognosen er vurderet ugunstig for:

- Lobeliesø fordi kvælstofdepositionen fra luften er højere end både højeste og laveste tålegrænse for naturtypen.



Sortgrøn braseføde er en lille rosetplante som vokser på søbunden. I baggrunden ses strandbo og tvepibet lobelie. Foto: Miljøcenter Ringkøbing.

Målsætning

Det overordnede mål er at sikre eller genoprette gunstig bevaringsstatus for de naturtyper og arter, der udgør udpegningsgrundlaget i de enkelte Natura 2000-områder (jf. dog nedenfor om eventuelle modstridende interesser).

Der opstilles en **overordnet målsætning** for området. Den overordnede målsætning angiver det overordnede sigte for, hvorledes området skal udvikle sig både for at sikre områdets integritet og en gunstig bevaringsstatus for arter og naturtyper. Målsætningen skal endvidere fremhæve de naturtyper og arter, der udgør den største arealandel af området, og endelig fremhæves forekomster af naturtyper og arter, der har stor vigtighed på nationalt og/eller biogeografisk niveau. En vurdering af denne betydning foretages efter følgende kriterier:

- Stort areal, levested eller bestand
- Få forekomster
- Truede naturtyper og arter
- Særlige danske ansvarsområder

Der opstilles desuden mere **konkrete målsætninger**, der fastlægger de langsigtede mål for udviklingen i areal og tilstand for de enkelte naturtyper og arters levesteder. Målfastsættelsen tager udgangspunkt i den tilstand, som er vurderet for naturtyper og arters levested efter tilstandsvurderingssystemet. Hvor der ikke er udviklet et sådant system, skal gunstig bevaringsstatus sikres eller genoprettes på baggrund af bedste faglige viden.

Natura 2000 plan

Målsætningerne rækker ud over 1. planperiode og beskriver en tilstand, der tager hensyn til potentialet i de lokale naturforhold. Målsætningerne afspejler desuden en afvejning af eventuelle modstridende interesser efter retningslinjer angivet i By- og Landskabsstyrelsen 2007: "Natura 2000-retningslinjer for målfastsættelse og indsatsprogram".

Overordnet målsætning for Natura 2000-området

Det overordnede mål for området er, at den gode vandkvalitet og den karakteristiske undervandsvegetation i Skørsø sikres og bevares. Områdets økologiske integritet sikres i form af en lav næringsstofbelastning og der sikres gode spredningsmuligheder for odderen.

Baggrund for den overordnede målsætning:

I Skørsø området er der specielt fokus på naturtypen lobeliesø, der er levested for arter som gulgrøn brasenføde, sortgrøn brasenføde, strandbo og lobelie. Disse arter er afhængige af en god vandkvalitet i søen.



Tvepibet lobelie som vokser i Skørsø er afhængig af rent og klart vand. Foto: Miljøcenter Ringkøbing.

Konkrete målsætninger for naturtyper og arter

Der opstilles følgende konkrete målsætninger for lobeliesø og odder i Natura 2000 området:

- *Naturtypen og arten skal have en gunstig bevaringsstatus.*
- *For lobeliesø og odder som er uden tilstandsvurderingssystem er målsætningen gunstig bevaringsstatus. For arten betyder det, at dens levesteder skal kunne danne grundlag for en ynglebestand som minimum svarende til tilstanden ved direktivernes ikrafttræden eller et højere bestandsniveau, der siden da har afspejlet levestedernes bæreevne.*

Miljøministeriet, By- og Landskabsstyrelsen

Modstridende interesser

En målsætning om gunstig bevaringsstatus for en bestemt naturtype kan indebære en nedprioritering af en anden naturtype eller art, og det er nødvendigt at foretage et valg.

Der vurderes ikke at være nogen modstridende interesser mellem odder og lobeliesø.

Indsatsprogram

Indsatsprogrammet beskriver indsatsen i den første planperiode 2010-2015.

Indsatsprogrammet er baseret på sigtelinjerne for indsatsen i 1. planperiode, som er beskrevet i bilag 3 og i nedenstående retningslinjer.

Indsatsprogrammet består af en række **generelle retningslinjer**, som skal sikre den eksisterende naturtilstand. De generelle retningslinjer gælder for alle arter og naturtyper på udpegningsgrundlaget, og den nødvendige indsats vil efterfølgende blive konkretiseret i de kommunale handleplaner.

Indsatsprogrammet består desuden af en række **konkrete retningslinjer**, som skal sikre små naturarealer, ubeskyttede naturarealer og særligt truede arter og naturtyper. De konkrete retningslinjer giver en nærmere beskrivelse af den indsats, som i disse særlige tilfælde skal indarbejdes i de kommende handleplaner.

Indsatsprogrammet indeholder ikke bindende krav til kommunernes brug af de virkemidler og tiltag, som skal sikre den nødvendige indsats. Virkemidler og tiltag prioriteres og konkretiseres i handleplanerne eller i andre opfølgende tiltag.

Indsatsprogrammet for Natura 2000-området omfatter nedenstående generelle og konkrete retningslinjer, som tillige er vist oversigtligt i bilag 2.

Generelle retningslinjer

Sigtelinje 1. Areal og tilstand af udpegede naturtyper og levesteder for udpegede arter må ikke gå tilbage eller forringes.

- 1.1 *Reduktion af kvælstof-deposition på områdets habitatnaturtype forventes at ske gennem en kommende ændring af husdyrgodkendelsesloven jf. regeringsudspillet Grøn Vækst, april 2009.*
- 1.2 *Der sikres levesteder med hensyntagen til odders sårbarhed overfor forstyrrelser.*

Miljøministeriet, By- og Landskabsstyrelsen

Konkrete retningslinjer

Sigtelinje 3. Naturtyper og levesteder, som ikke er beskyttet af natur- og miljølovgivningen skal sikres.

- 3.1 Konstaterede forekomster af habitatnaturtyper, der ikke er omfattet af lovgivningen, skal sikres mod ødelæggelse.*

Forslag til virkemidler

Kommunerne, Skov- og Naturstyrelsen og statslige lodsejere/myndigheder udarbejder handleplaner, vælger virkemidler og foretager den konkrete forvaltning indenfor rammerne af indsatsprogrammet. Mulige virkemidler nævnt i bilag 2 skal derfor betragtes som eksempler på, hvorledes indsatsprogrammet kan gennemføres.

Sammenhæng og synergi med vandplan

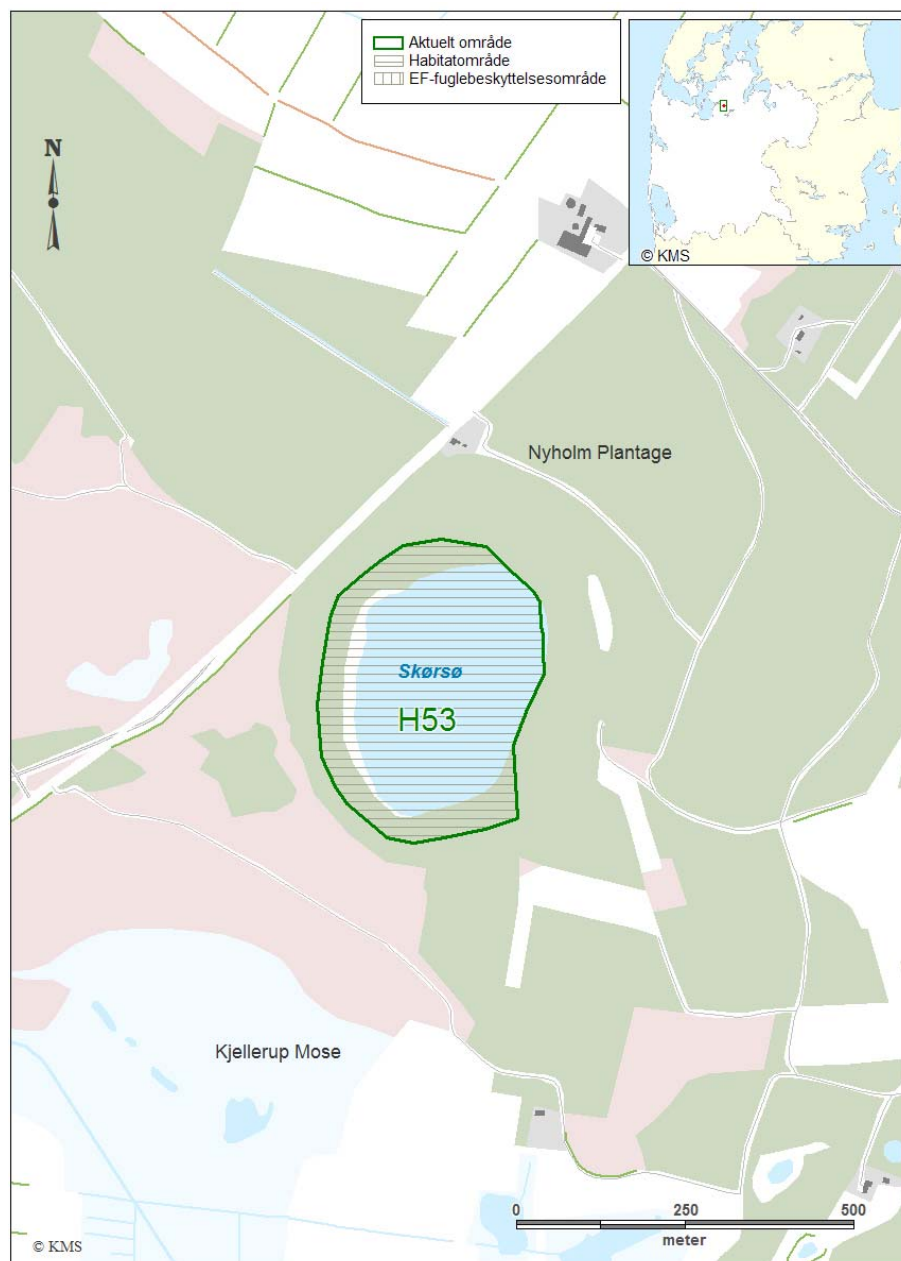
De kommende vandplaner bidrager til at løfte indsatsen med hensyn til forbedret vandkvalitet, herunder reduktioner i tilførslen af næringsstoffer og håndteringen af miljøfremmede stoffer i større søer, vandløb, fjorde og kystvande. Vandplanerne vil derudover bidrage til at sikre kontinuitet i vandløb. En nærmere beskrivelse af konkrete sammenhænge og synergier med den vandplan, der omfatter dette Natura 2000-område, afventer færdiggørelsen af vandplanforslaget.

Strategisk miljøvurdering

I medfør af lov nr. 316 af 5. maj 2004 skal der foretages en miljøvurdering af planer og programmer, der omhandler fysisk planlægning og arealanvendelse, eller som kan påvirke et internationalt beskyttelsesområde væsentligt.

I bilag 4 er der udarbejdet en miljørapport, der belyser konsekvenserne ved at gennemføre Natura 2000-planen for område nr. 60.

Bilag 1. Kort over Natura 2000-områdets placering og afgrænsning



Natura 2000-områdets afgrænsning. Natura 2000-området består af habitatområde H53.

Bilag 2. Opsummering af Natura 2000-planen og mulige virkemidler

Bilag 3. Væsentlige naturforvaltningsmæssige opgaver

Væsentlige naturopgaver

Miljøministeriet har udarbejdet en oversigt over væsentlige naturforvaltningsmæssige opgaver i Natura 2000-planlægningen. Det er de opgaver, som tillægges den højeste prioritet i 1. planperiode fra 2010 til 2015:

Væsentlige naturforvaltningsmæssige opgaver i Natura 2000-planlægningen:

Danmark er ifølge Habitatdirektivet forpligtiget til at iværksætte de nødvendige foranstaltninger, der sikrer eller genopretter en gunstig bevaringsstatus for de naturtyper og arter, der udgør habitatområdernes udpegningsgrundlag.

Samtidig er Danmark forpligtet til, via gennemførelsen af Fuglebeskyttelsesdirektivet, at træffe egnede foranstaltninger med henblik på at beskytte yngle- og rasteområder for en række fuglearter.

Væsentlige trusler mod naturen

En række faktorer udgør de væsentligste trusler mod de direktivudpegede naturtyper og arter:

Næringsstofbelastning medfører markante forringelser af terrestriske naturtyper, søer, vandløb og kystnære farvande først og fremmest som følge af gødskning, afstrømning fra markarealer og kvælstofnedfald. Store mængder næringsstoffer i naturen fremmer ensartede næringskrævende artssamfund på bekostning af et alsidigt plante- og dyreliv og medfører forringede forhold for den biologiske mangfoldighed og naturtyper og arter;

Tilgroning ændrer på afgørende vis levevilkårene for en række plante- og dyrearter, herunder fuglene. Det truer også især lysåbne naturtyper som moser, enge, klitter, heder, overdrev men også egeskove ofte som følge af manglende eller utilstrækkelig drift;

Fragmentering skaber isolation af arternes bestande, hvorved de risikerer at uddø. Foruden et direkte tab af naturareal, forringes de eksisterende naturtypers tilstand og deres økologiske funktioner;

Udtørring er en vedvarende trussel mod mange våde naturtyper og de tilhørende arter som følge af en ændring i de naturlige vandforhold;

Invasive arter er ikke hjemmehørende arter, der spreder sig. De optager plads og fortrænger det oprindelige plante- og dyreliv og findes i dag på mange naturarealer;

Forstyrrelse kan være en afgørende faktor navnlig for truede og sårbare arter, der på grund af levevis og specifikke krav til levested, vil være følsomme overfor menneskelige aktiviteter. Ofte vil truslerne påvirke i samme retning. For eksempel er tilgroning ofte en effekt af næringsstof-belastning og udtørring, tillige er presset på mange arter højt på grund af fragmentering, og det øges yderligere med forekomst af for eksempel invasive arter og menneskelig forstyrrelse.

Overordnet målsætning

Målsætningen er, at de udpegede naturtyper og arter på sigt opnår "gunstig bevaringsstatus". Der skal opstilles en langsigtet målsætning for hvert af de udpegede Natura 2000-områder.

Målsætningen rækker udover 1. planperiode og beskriver en tilstand, der tager hensyn til potentialet i de lokale naturforhold og i de udpegede områder som helhed.

Sigtelinjer for indsatsen i 1. planperiode

Natura 2000-planen skal under hensynstagen til den overordnede målsætning opstille konkrete retningslinjer for indsatsen i 1. planperiode for hvert enkelt beskyttelsesområde. Det kan være en indsats, som strækker sig ud over planperioden, men som skal iværksættes nu.

Opfyldelsen af Habitat- og Fuglebeskyttelses-direktivernes krav om "gunstig bevaringsstatus" er en opgave, som strækker sig over lang tid og kræver en omfattende indsats. Det er derfor nødvendigt at prioritere og målrette indsatsen i den enkelte planperiode. Den nationale prioritering af indsatsen i 1. planperiode fokuserer på at sikre naturtilstanden for udpegede naturtyper og bestandene for udpegede arter. Der vil på baggrund af naturmæssige forskelligheder være regionale forskelle i gennemførelsen af indsatsen.

Sikring af naturtilstanden af eksisterende naturarealer og arter i beskyttelsesområderne

Ifølge direktiverne skal de naturtyper og arter, der udgør områdernes udpegningsgrundlag, have en gunstig bevaringsstatus. Der er således en forpligtigelse til at sikre naturen mindst samme tilstand som ved direktivernes ikrafttræden. Dette kræver ofte en løbende driftsindsats og en vedvarende indsats mod næringsstofbelastningen på de eksisterende naturarealer for at opretholde eller genoprette dem i samme tilstand.

Sikring af de små naturarealer

De små naturarealer er ofte i dårlig naturtilstand, blandt andet fordi de er så små, at påvirkningen fra omgivende arealer har stor betydning. En udvidelse af små naturarealer indenfor beskyttelsesområderne samt eventuelt sammenkædning af arealer via spredningskorridorer og trædesten kan være nødvendig for at opretholde naturtilstanden også på længere sigt.

Sikring af naturtyper og levesteder som lovligt kan ødelægges

Der skal ske en sikring af de naturtyper og levesteder, der ikke er beskyttet mod aktiviteter, som direkte kan ødelægge dem. Det drejer sig for eksempel om skovens naturtyper og sten- og boblerev på havet. Der vil derudover være andre ikke beskyttede levesteder for visse af direktivernes arter, hvor en sikring kan være nødvendig, for eksempel for visse fuglearter.

Indsats for truede naturtyper og arter

For naturtyper og arter, hvis status på landsplan er i fare for at blive voldsomt forringet i 1. planperiode, og hvor der er en fare for, at de forsvinder fra den danske natur på sigt kan en egentlig naturgenopretningsindsats og/eller målrettet drift være nødvendig. Som eksempler på truede naturtyper og arter kan nævnes højmoser, eremit og sortterne.

Natura 2000-planlægningen fastlægger desuden retningslinjer for myndighedernes skønsmæssige beføjelser efter lovgivningen i øvrigt.

Natura 2000 og Vandrammedirektivet

Gennemførelsen af Vandrammedirektivet og vandplanerne forventes at bidrage til at imødegå nogle af ovennævnte trusler. Eksempelvis genskabes nye naturområder i ådale, og vandkvaliteten vil blive forbedret. Omfanget af synergieffekten mellem Natura 2000 og Vandrammedirektivet vil blive tydelig undervejs i planprocessen. For vandforekomster, der også er omfattet af Natura 2000-direktiverne, vil det strengeste af miljømålene være gældende.

Med målbekendtgørelsen er der fastlagt nærmere retningslinjer for fastsættelse af mål i Natura 2000-områderne og defineret en 5-trinskala for naturtilstanden i 23 lysåbne naturtyper. Et tilsvarende tilstandssystem er under udarbejdelse for de 10 skovnaturtyper og for direktivernes arter. På et senere tidspunkt vil et tilstandssystem for såvel de ferske som de marine naturtyper blive udarbejdet.

**Bilag 4. Miljørapport for Skørsø Natura 2000-
område nr. 60**