

Afgørelser – Reg. nr.: 08154.00

Fredningen vedrører: Halling Strand

Domme

Taksationskommissionen

Naturklagenævnet

20-11-1944

Fredningsnævnet

Forslag

Dispensationer: sidst i filen med den nyeste til sidst

Mtr. Nr., Ejertav, Sogn: 20c Hålling By og Sogn.

Akt: Skab Nr. 411
(Udfyldes af Dommerkontoret)

(i København Kvarter)
eller (i de sønderjydske Land-
dele) Bd. og Bl. i Ting-
bogen, Art. Nr., Ejertav,
Sogn.

Kobers } Bopæl: Hous: 11
Kreditors }

Anmelderens Navn og Bopæl (Kontor):

Gade og Hus Nr.:
(hvor assident findes)

Landsretssagfører Arne Normand, Odder.

Stempel: 75 Kr. 00 Øre.

E n d e l i g t S k ø d e .

Underskrevne Grosserer H. P. Timm, Aarhus, overdrager herved

til

Gosmer - Hålling Kommune

en Parcel af den mig tilhørende Ejendom Matr.No.20c Hålling By
og Sogn . . .

Gosmer-Hålling Kommune forpligter sig til at anlægge Vej indtil
10 Meters Bredde fra Villavejen ned til Parcellen, hvortil Grosse-
rer Timm afgiver det fornødne Areal vederlagsfrit. Kommunen sørger
for Orden og Renlighed og for Opsætning af Toiletter paa Parcellen,
der skal staa aaben for Offentligheden til Badning, Lejrplads og
Ophold iøvrigt, og Kommunen sørger for, at Arealet ikke bliver
anvendt til Parkeringsplads eller andet Formaal end foran nævnt.
Sogneraadet i Forbindelse med Fredningsnævnet træffer de fornødne
nærmere Bestemmelser med Hensyn til Orden og Renlighed m.v.

Parcellen maa ingensinde af Kommunen sælges eller pantsættes,
og Anvendelse til andre Formaal end foran nævnt kan kun ske med
Naturfredningsnævnets og, saalænge Grosserer Timm lever, tillige
med hans Samtykke.

Foranstaaende Bestemmelser vil være at tinglyse paa Ejendommen
som Servitut, og Grosserer Timm og Naturfredningsnævnet er paatale-
berettiget med Hensyn til Servituttens Overholdelse.

.....

A a r h u s, den 20. November 1944.

Som Sælger:

H. P. Timm.

Til Vitterlighed om Underskriftens Ægthed, Dateringens Rigtighed og om Underskriverens Fuldmyndighed:

Einar Røhl,
Bogholder, Strandparken 23,
Aarhus.

A. Næve,
Kontorist,
Sct. Poulsgade 7, Aarhus.

H o u, den 24/4 1945.

Som Skødemodtager:

Gosmer-Halling Sogneraad:

- Edv. Nielsen. Viggo Færgemann. C. Overgaard.
- Poul Sørensen. Harald Pedersen. Hans Møller Jensen.
- Albert Jensen. A. Svoldgaard.

Til Vitterlighed om Underskrifternes Ægthed, Dateringens Rigtighed og om Underskrivernes Fuldmyndighed:

K. O. Møller, A. Normand,
Kæmner, Gosmer. Landretsassagfører, Odder.

Da fornavnte Ejendom nu ved Landbrugsministeriets Udstyknings-resolution af 20/10 1945 er matrikuleret under:

Matr.No.	af Hartkorn:
20z Halling By og Sogn	2z Alb.

sa skal denne Ejendom herefter tilhøre Gosmer-Halling Kommune

Hou, den 12. April 1946.

Som Skødeudsteder:
H. P. Timm.

Nærværende Skøde begæres tinglyst servitutstiftende forsaavidt angaar Bestemmelserne i Skødets Post 4.

Odder, den 15. Maj 1946.

A. Normand,
Landretsassagfører.

Indført i Dagbogen for Retsskreds Nr. 53 Hads Herred
den 20 MAJ 1946

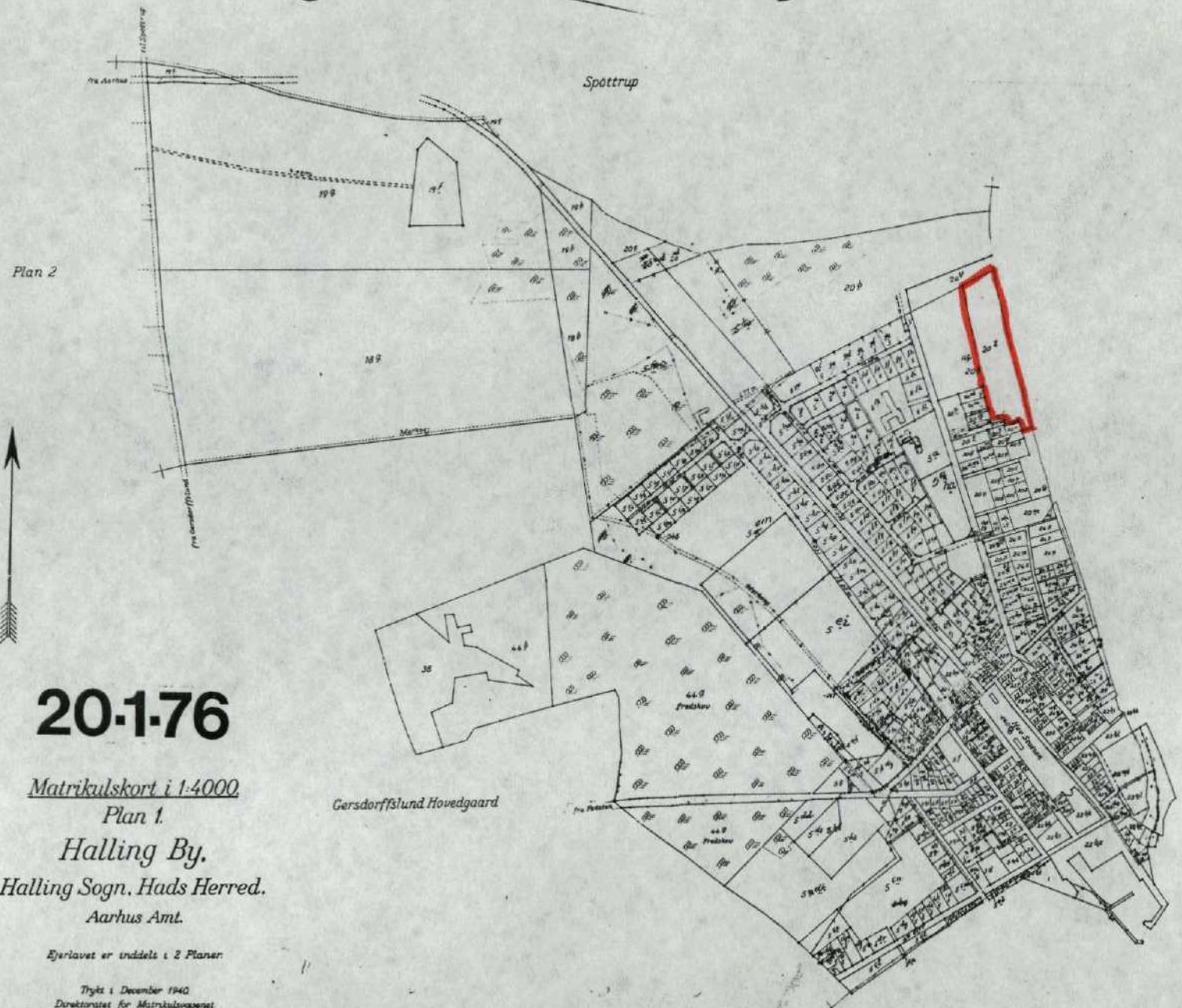
Lyst. Tingbog: Bd. Halling. 20z, Akt: Skab F Nr. 44

Herdet er endeligt. Parcellet forevnt.

Tilligt lyst som servitutsplande

H. Overmølle

79




20-1-76

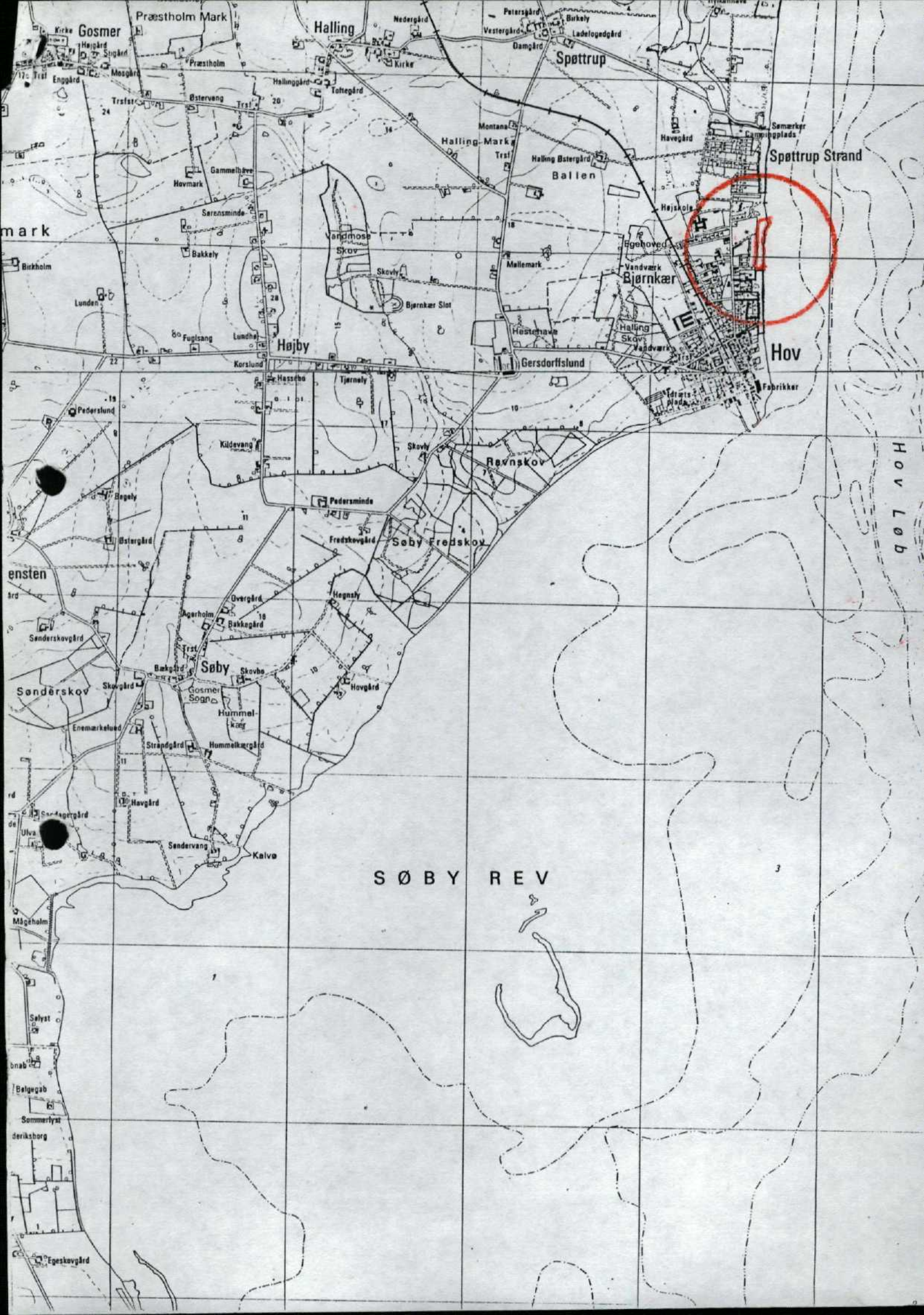
Matrikelskort i 1:4000
Plan 1.
Halling By.
Halling Sogn, Hads Herred.
Aarhus Amt.

Ejerlavet er inddelt i 2 Planer.

Tykt i December 1940
 Direktoratet for Matrikulsvesenet



*116/277510 ...
 ... 525 ...
 24 ...*



Den 29. november 2013

FN 2013.48: Etablering af Kyststien ved Hov, 8300 Odder

Fredningsnævnet har den 12. maj 2013 modtaget en henvendelse fra landskabsarkitekt Bendt Nielsen på vegne af Partnerskabet om Kyststien ved Hov i anledning af et projekt om etablering af en kyststi ved Hov i Odder Kommune. Af henvendelsen fremgår følgende:

Et grønt partnerskab har længe har arbejdet med projektet "Kyststien ved Hov" jf. vedlagte projektbeskrivelse. Projektet er fuldt finansieret, og der ansøges derfor nu om de nødvendige myndighedstilladelser.

Det er et spørgsmål, om projektet kræver tilladelse i henhold til fredningskendelserne for:

Parcel af Halling By: 8-70-52-9-727-24-04
Gersdorffslund Hovedgård: 8-70-52-9-727-9-04

Afmærkning af stier og opstilling af infotavler

Der anmodes i givet fald om tilladelse til etablering af stier og afmærkning af disse med rute- og piktogramafmærkningspæle efter Naturstyrelsens skiltedesign, idet pælene males i signalfarver som følger: Røde pæle på statens arealer, sorte på kommunale arealer og brune på private arealer. Endvidere anmodes om tilladelse til at opsætte A2-informationstavler med oversigtskort over ruterne.

Vedlagt er kort over de steder, hvor der forventes opsat rute- og piktogrampæle samt A2-kortborde. Kortet er vejledende, og der vil ved etableringen kunne ske detailjusteringer af stedet for nedgravningen i henhold til lokale forhold som beplantning, belægninger og evt. kabler i jorden etc.

Der er disponeret med nedgravning af ialt 60 pæle, hvor det forventes, at 20-30 af disse vil være piktogrampæle - resten ruteafmærkningspæle. Piktogrampæle opstilles, hvor der skal fortælles digitale fortællinger via QR-koder. Den konkrete fordeling aftales med Odder Museum, der står for udarbejdelsen af de digitale historier og derfor også for detail-valg af lokaliteter til historiefortællingen.

Piktogrampælene anvendes foruden til QR-koder også til piktogrammer som f.eks. "vandresti med afstandsangivelse", "hund i snor", "motorkørsel forbudt" etc. Hovedstien afmærkes med røde pile og prikker, mens sideordnede stier mod vest afmærkes med gule pile og prikker. Alle piktogrammer følger så vidt muligt Naturstyrelsens piktogramlinie.

Kun et begrænset antal af pælene vil komme til at stå i de fredede områder. En enkelt informationstavle vil blive opstillet ved parkeringspladsen inden for fredningen af "Parcel af Halling By" og en anden vil blive opstillet på grænsen til fredningen af "Gersdorffslund Hovedgård"

Grejbank

På den fredede "Parcel af Halling By" er der i dag etableret et offentligt toilet. Det er tanken, at der i tilknytning til denne toiletbygning etableres et udhængsskab, som kan rumme en grejbank for bl.a. Hov Skole. jf. vedlagte projektbeskrivelse. Hov Skole er partner i projektet og har et ønske om at øge graden af udeundervisning.

Borde-bænkesæt og bålplads

Indeholdt i projektet er også placering af 5 borde-bænkesæt efter Naturstyrelsens model. Naturstyrelsens model er udført med nedgravede stolper i lagret eg og bænke og bordplader i douglas. Brugere med kørestole kan køre til gavlene af borde/bænkesættene, som er udhængende ca. 35-40 cm. Samlet længde er max. 2,3 meter.

Den præcise placering af disse borde/bænkesæt er endnu ikke aftalt med grundejerne, og det vil bero på en afvejning af behov og frivillighed. Dog er det tanken, at mindst et af disse borde/bænkesæt placeres på den fredede "Parcel af Halling By".

Her er det endvidere også et ønske fra partnerskabets side, at der kan etableres en bålplads, så området i højere grad inviterer til ophold og friluftaktiviteter - bl.a. i forbindelse med skolerne brug af området til udeundervisning."

Det fremgår af projektet, at partnerskabet består af Egmont højskolen, Hou Maritime Idrætteskole, Hou Fællesforum, Høfdeholderne, lodsejere, Danmarks Naturfredningsforening, Friluftsrådet Odder, Odder Museum, Hov Skole, UdviklingOdder, Odder Kommune og Naturstyrelsen.

Fredningsnævnet har anmodet Naturstyrelsen om en udtalelse i sagen. I udtalelsen af 30. september 2013 er anført følgende:

"Fredningsnævnet har anmodet Naturstyrelsen om at afgive en udtalelse i sagen. I udtalelsen af 30. september 2013 er anført følgende:

Fredningsnævnet har i mail af 13. september 2013 anmodet Naturstyrelsen om teknisk bistand vedrørende ovennævnte ansøgning om dispensation, jf. naturbeskyttelseslovens § 33, stk. 4.

Nedenstående oplysninger og bemærkninger skal alene ses som svar på anmodningen om teknisk bistand og kan hverken tages som udtryk for, at Naturstyrelsen anbefaler en dispensation til det ansøgte eller det modsatte.

Ansøgningen

Der søges om tilladelse til etablering af stier og afmærkning af disse med rute- og piktogram-afmærkningspæle samt opsætning af informationstavler med oversigtskort over ruterne. Der nedgraves 60 pæle i forbindelse med projektet, hvoraf kun et begrænset antal vil blive placeret i de fredede områder. En informationstavle vil blive placeret inden for Halling Strandfredningen, og en vil blive placeret inden for Gersdorfsslund-fredningen.

Indenfor Halling Strand-fredningen søges endvidere om tilladelse til at opføre en grejbank i tilknytning til et eksisterende toilet.

Endvidere søges om tilladelse til at placere mindst ét bord-bænkesæt indenfor Halling-Strandfredningen samt en bålplads.

Fredningerne

Gersdorffslund-fredningen

Projektet er omfattet af tinglyst overenskomst om naturfredning af 14. maj 1959 og tillæg til overenskomst af 7. marts 1963. Påtaleberettiget er hver for sig fredningsnævnet og ejerne af de fredede parceller.

Fredningens formål er "at bevare de landskabelige skønhedsværdier...".

I fredningens bestemmelser står:

at de ovennævnte arealer alle fremtidig kun må anvendes til landbrugsmæssig dyrkning lige som hidtil og ikke må beplan-

at den til enhver tid værende ejer har ret til, når han ønsker det, at rydde granbevoksningen midt på marken mellem bivejen og stranden og - samtidig eller til enhver anden tid - udfylde det vandmul, der ligger midt på den samme mark ved siden af grænerne, og derefter dyrke også det derved indvundne areal landbrugsmæssigt,

at der ikke på noget af arealerne må anbringes friluftsklamer af nogen art eller anbringes master til luftledninger eller til andre formål eller lignende indretninger.

Fredningen i sig selv medfører ingen ret for almenheden til færdsel over ejendommen eller til ophold på denne ud over, hvad der allerede tilkommer almenheden ifølge bestemmelserne om færdsel til fods på den for græsvegetation blottede strandbred.

Halling Strand-fredningen

Ejendommen matr.nr. 20z Halling By, Halling, er omfattet af tinglyst servitutstiftende skøde af 12. april 1946, tinglyst den 20. maj 1946. Ifølge servituten er Naturfredningsnævnet påtaleberettiget.

Det fremgår af servituten, at

rer Timm afgiver det fornødne Areal vederlagefrit. Kommunen sørger for Orden og Renlighed og for Opsætning af Toiletter paa Parcellen, der skal staa aaben for Offentligheden til Badning, Lejrplads og Ophold isøvrigt, og Kommunen sørger for, at Arealet ikke bliver anvendt til Parkeringsplads eller andet Formaal end foran nævnt.

Parcellen maa ingensinde af Kommunen sælges eller pantsættes, og Anvendelse til andre Formaal end foran nævnt kan kun ske med Naturfredningsnævnets og, saalænge Græsører Timm lever, tillige med hans Samtykke.

Ejendommen

De fredede ejendomme, som potentielt berøres af projektet er matr.nr.:

Gersdorffslund-fredningen

1aø – langs kysten, langs Strandgade og langs Vestergade

1be – langs Vestergade

1ba – langs Vestergade og Gersdorffslundvej

1r – langs Gersdorffslundvej

1a – langs Gersdorffslundvej

Alle ejerlav: Gersdorffslund Hgd., Gosmer

Halling Strand-fredningen

20z Halling By, Halling

Øvrig regulering/planlægning på arealet

Ejendommen matr.nr. 1aø Gersdorffslund Hgd., Gosmer, er beliggende i Natura 2000-område nr. 56, Horsens Fjord, havet øst for og Endelave (habitatområde nr. 52, Horsens Fjord, havet øst for og Endelave, fuglebeskyttelsesområde nr. 36, Horsens Fjord og Endelave) og Ramsarområde nr. 13, Horsens Fjord og Endelave, jf. bekendtgørelse nr. 408 af 1. maj 2007 om udpegning og administration af internationale naturbeskyttelsesområde samt beskyttelse af visse arter.

Udpegningsgrundlag SPA 36 Horsens Fjord og Endelave:

Klyde Y F1

Hjejle T F2, F4

Lille kobbersneppe T F2, F4

Splitterne Y F3

Havterne Y F1

Dværgterne Y F3

Skarv Y T F4

Bjergand T F4

Ederfugl T F4

Fløjsand T F4, F7

Hvinand T F4, F5, F7

52 Horsens Fjord, havet øst for og Endelave:

1355 Odder (Lutra lutra)

1364 Gråsæl (Halichoerus grypus)

1365 Spættet sæl (Phoca vitulina)

1110 Sandbanker med lavvandet vedvarende dække af havvand
 1140 Mudder- og sandflader blottet ved ebbe
 1150 * Kystlaguner og strandsøer
 1160 Større lavvandede bugter og vige
 1170 Rev
 1210 Enårig vegetation på stenede strandvolde
 1220 Flerårig vegetation på stenede strande
 1230 Klinter eller klipper ved kysten
 1310 Vegetation af kveller eller andre enårige strandplanter, der koloniserer mudder og sand
 1330 Strandenge
 2110 Forstrand og begyndende klitdannelser
 2120 Hvide klitter og vandremiler
 2130 * Stabile kystklitter med urteagtig vegetation (grå klit og grønsværklit)
 2140 * Kystklitter med dværgbuskvegetation (klithede)
 2190 Fugtige klitlavninger
 3140 Kalkrige søer og vandhuller med kransnålalger
 3160 Brunvandede søer og vandhuller
 4030 Tørre dværgbusksamfund (heder)
 6210 Overdrev og krat på mere eller mindre kalkholdig bund (* vigtige orkidélokalteter)
 6230 * Artsrige overdrev eller græsheder på mere eller mindre sur bund
 6410 Tidvis våde enge på mager eller kalkrig bund, ofte med blåtop
 7230 Riggær
 9120 Bøgeskove på morbund med kristtom
 9130 Bøgeskove på muldbund
 9160 Egeskove og blandskove på mere eller mindre rig jordbund
 9190 Stilkegeskove og -krat på mager sur bund
 91D0 * Skovbevoksede tørvemoser
 91E0 * Elle- og askeskove ved vandløb, søer og væld

Den overordnede målsætning for området er, at fjordområdets hav- og kystnatur skal udgøre et stort, sammenhængende naturområde med naturlig dynamisk udvikling af kystnaturen og med udbredte yngle- og rasteområder for hav- og kystfugle og havpattedyr. Det fremgår af naturplanen for området, at de marine naturtyper sandbanker, vadeblader, laguner, bugter og rev og kystnaturtyperne strandvold med flerårige planter, enårig strandengsvegetation, strandeng og grå/grøn klit skal være i en gunstig (god-høj) naturtilstand. Dette gælder også for tør hede, kalkoverdrev, surt overdrev og rigkær. Ligeledes skal dværgterne, splitterne, ederfugl og skarv prioriteres. Indsatsen vil helt overvejende dreje sig om sikring af og/eller genindførelse af lysåbne forhold ved rydning af opvækst og drift (græsning) af naturtyperne, samt om at der gennemføres en indsats over for invasive plantearter og problemarten vadegræs. Det fremgår ligeledes, at der skal sikres gode levesteder for havterne, klyde, skarv, bjergand, fløjlsand, ederfugl, hjejle, hvinand, lille kobbersnepe og stor skallesluger. Der foretages en sammenkædning af forekomsterne af strandeng, tør hede, kalkoverdrev, surt overdrev, tidvis våd eng og rigkær, hvor det naturmæssigt er muligt. Ynglefuglene er følsomme for forstyrrelser i yngleperioden, og trækfuglene er det på deres rastepladser. Der udføres en særlig indsats for truede naturtyper og arter ved at sikre ynglelokalteter for dværgterne og splitterne.

Kysten langs matr.nr. 1aæ er kortlagt med naturtype 1330, strandeng. Det er Naturstyrelsens foreløbige vurdering, at det ansøgte på denne del af strækningen kan påvirke Natura 2000-området væsentligt, idet anlæggelse af en sti vil kunne påvirke strandeng-området negativt. Det kan ligeledes ikke udelukkes, at den trafik, der uundgåeligt vil komme på en anlagt sti kan genere yngle- og rastepladser. Naturstyrelsen anbefaler en nærmere undersøgelse.

Såfremt ansøgningen fastholdes vedrørende det pågældende område, skal ansøger lade en konsekvensvurdering udarbejde med henblik på at fastslå, om projektet kan skade området.

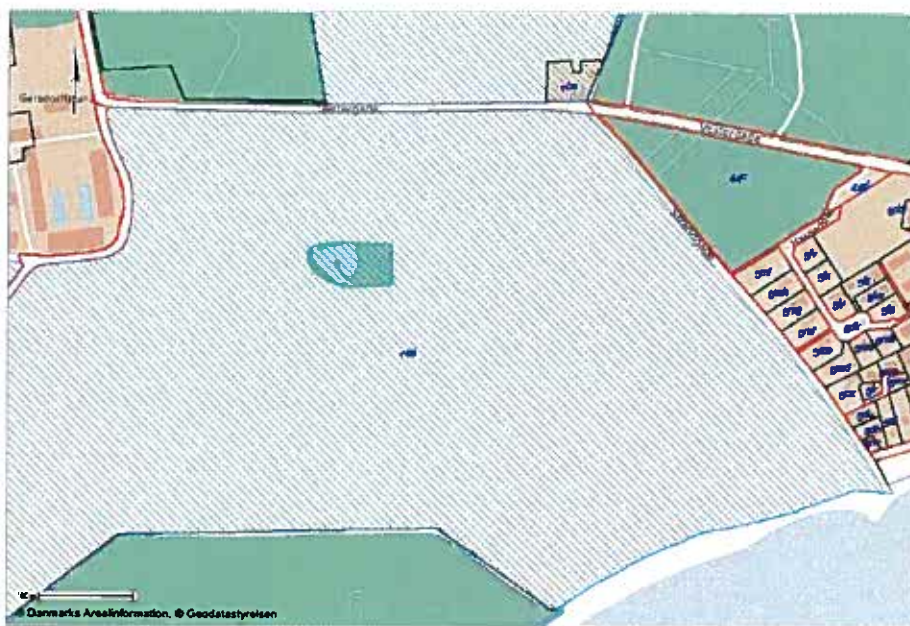
Tidligere afgørelser

J. nr. 8901-01.2007.26 - Anmodning om efterfølgende tilladelse til terrænændringer på matr. nr. 1aø Gersdorffslund Hgd., Gosmer – afslag

Øvrige bemærkninger

Det fremgår af projekt-materialet, at stisystemet ud fra de givne forudsætninger, dvs. som en kombination af eksisterende byveje, markveje, skovveje, eksisterende stier og spor gennem landskabet. Naturstyrelsen gør opmærksom på, at placeringen af stierne ikke er konkret fastlagt, men blot ruteplanlagt, hvorfor det ikke på baggrund af de fremlagte oplysninger er muligt at fastslå, om stierne vil blive placeret indenfor de fredede arealer.

Naturstyrelsen gør samtidig opmærksom på, at det tinglyste servitutstiftende skøde vedrørende matr.nr. 20z Halling By, Halling – Halling Strand-fredningen – sandsynligvis ikke er en arealfredning, men blot tinglyste vilkår under de dengang gældende strandbeskyttelsesregler. Dette bør undersøges nærmere.



Det blå skraverede område er fredningen på matr.nr. 1aø – kyststrækning – Strandgade – syd for Vestergade, matr.nr 1ba og be nord for Vestergade



Fredningen langs Gersdorffslundvej.”

Fredningsnævnet besøgte den 1. oktober 2013 dele af stiens påtænkte placering i fredningen og områderne for de øvrige forhold omfattet af ansøgningen. I besøget deltog foruden fredningsnævnet landskabsarkitekt Bendt Nielsen, Jens Gammelgaard som lodsejernes repræsentant i partnerskabet og som ejer af Gersdorffslund, Odder Kommune ved Bent Mortensen, Danmarks Naturfredningsforening ved Dorthe Birkmose og Mogens Gissel Nielsen samt Naturstyrelsen ved Pia Vels Hansen.

Bendt Nielsen redegjorde ved besøget for baggrunden for projektet og om projektets indhold i fredningen.

Pia Vels Hansen redegjorde ved besøget for indholdet af Naturstyrelsens udtalelse i relation til det anførte om en konsekvensvurdering i relation til Natura 2000. Hun oplyste dog i lyset af besøget om området og placeringen af stien, at der vil blive afgivet en supplerende udtalelse i relation hertil.

Naturstyrelsen har den 18. oktober 2013 udtalt, at Naturstyrelsen fastholder den Natura 2000-vurdering, der er foretaget i udtalelsen af 30. september 2013. Naturstyrelsen har anført, at Odder Kommune har udarbejdet en Natura 2000 handleplan for 2010 – 2015, der bl.a. har til hensigt at sikre eller genindføre lysåbne forhold. Det ændrer ikke ved vurderingen, at det udpegede område ikke for tiden er i en gunstig naturtilstand og ikke lever op til handleplanen.

Fredningsnævnets afgørelse

Fredningsnævnet lægger på baggrund af fredningsbestemmelserne sammenholdt med det ansøgte projekt til grund, at etableringen af kyststien med tilhørende faciliteter forudsætter fredningsnævnets dispensation i medfør af naturbeskyttelseslovens § 50, stk. 1, hvorefter fredningsnævnet kan meddele dispensation fra en foreslået eller fastsat fredningsbestemmelse, når det ansøgte ikke vil stride mod fredningens formål.

Fredningsnævnet finder i det hele, at der er tale om et projekt, der fremmer oplevelsen af området og naturen, og at der derfor i videst muligt omfang kan meddeles dispensation til projektet.

Det fremgår imidlertid af naturbeskyttelseslovens § 50, stk. 2, at fredningsnævnet kun kan meddele dispensation fra en fredning i eller uden for et internationalt naturbeskyttelsesområde, hvis det ansøgte ikke indebærer forringelse af naturtyper og levesteder for arter eller betydelige forstyrrelser af arter, som området er udpeget for.

Selv om det efter det oplyste ved besøget må lægges til grund, at der tidligere har været en sti i området på et tidspunkt, hvor der ikke var gennemført Natura 2000 reguleringer, kan fredningsnævnet efter udtalelserne fra Naturstyrelsen på det foreliggende grundlag ikke fastslå, at der ikke kan ske en væsentlig påvirkning af det internationale beskyttelsesområde, hvis projektet gennemføres for så vidt angår den del af stien, der løber langs Gersdorffslund Hovedgård, og som ikke er i området på nuværende tidspunkt.

Fredningsnævnet meddeler herefter dispensation til projektet bortset fra den del af projektet, der består i en sti langs Gersdorffslund Hovedgård. En udvidelse af dispensationen til også at omfatte denne del af projektet må afvente udfaldet af en konsekvensvurdering som nærmere beskrevet i Na-

turstyrelsens udtalelse af 30. september 2013.

Klagevejledning

Denne afgørelse kan påklages til Natur- og Miljøklagenævnet.

Klagefristen er 4 uger fra den dag, afgørelsen er meddelt.

I medfør af naturbeskyttelseslovens § 86 er følgende klageberettigede:

- Adressaten for afgørelsen
- Ejeren af den ejendom, som afgørelsen vedrører
- Offentlige myndigheder
- En berørt nationalparkfond oprettet efter lov om nationalparker
- Lokale foreninger og organisationer, som har en væsentlig interesse i afgørelsen
- Landsdækkende foreninger og organisationer, hvis hovedformål er beskyttelse af natur og miljø
- Landsdækkende foreninger og organisationer, som efter deres formål varetager væsentlige rekreative interesser, når afgørelsen berører sådanne interesser.

Klage skal indsendes til fredningsnævnet (Nørregade 1, 8900 Randers eller marh@domstol.dk), som videresender klagen til Natur- og Miljøklagenævnet sammen med afgørelsen og det materiale, der er indgået i sagens behandling.

Det er en betingelse for Natur- og Miljøklagenævnets behandling af klagen, at der indbetales et gebyr på 500 kr. til Natur- og Miljøklagenævnet. Natur- og Miljøklagenævnet vil sende en opkrævning på gebyret til klageren, når sagen er modtaget fra fredningsnævnet. Denne opkrævning skal anvendes ved indbetaling af gebyret. Natur- og Miljøklagenævnet modtager ikke check eller kontanter. Natur- og Miljøklagenævnet påbegynder behandlingen af klagen, når gebyret er modtaget. Betales gebyret ikke på den anviste måde og inden for den fastsatte frist på 14 dage, afvises klagen fra behandling. Vejledning om gebyrordningen kan findes på Natur- og Miljøklagenævnets hjemmeside www.nkn.dk.

Såfremt en klage indgives, må fredningsnævnets dispensation ikke udnyttes, før sagen er færdigbehandlet og i givet fald stadfæstet af Natur- og Miljøklagenævnet.

Denne dispensation bortfalder, hvis den ikke er udnyttet inden 3 år efter, at den er meddelt.



Martin Møller-Heuer

Denne afgørelse sendes til

Landskabsarkitekt Bendt Nielsen, bn@bn-tegnestue.dk

Danmarks Naturfredningsforening, dn@dn.dk

Danmarks Naturfredningsforening, odder@dn.dk

Odder Kommune, bent.mortensen@odder.dk

Naturstyrelsen, nst@nst.dk

Friluftsrådet, aarhus@friluftsradaet.dk

Dansk Ornitologisk Forening, natur@dof.dk og odder@dof.dk