

Afgørelser – Reg. nr.: 07903.00

Fredningen vedrører: Døeshøjene

Domme

Taksationskommissionen

Naturklagenævnet 25-03-1997

Overfredningsnævnet

Fredningsnævnet 28-02-1995

Kendelser

Deklarationer

NATURKLAGENÆVNET >

**Naturklagenævnets afgørelse
af 25. marts 1997
om fredning af Døeshøjenes omgivelser
i Holstebro Kommune, Ringkjøbing Amt
(sag nr. 111/650-0003).**

Fredningsnævnet for Ringkjøbing Amt har den 28. februar 1995 truffet afgørelse om fredning af Døeshøjenes omgivelser. Fredningssagen er rejst af Holstebro Kommune, Ringkjøbing Amt og Miljø- og Energiministeriet v/Skov- og Naturstyrelsen.

Fredningsnævnets afgørelse er ikke påklaget, men er i medfør af naturbeskyttelseslovens § 42 forelagt Naturklagenævnet til efterprøvelse.

Fredningsområdet

Fredningen omfatter et privatejet areal på ca. 20 ha, hvoraf ca. 13,3 ha allerede er fredet, samt et allerede fredet areal tilhørende Holstebro Kommune. Selve højene blev fredet i 1885. I 1949 blev ved overfredningsnævnets kendelse fredet et område på op til 100 meter fra højene. Højenes omgivelser har endvidere siden 1961 i en afstand af 100 meter været beskyttet efter naturfredningslovens § 53, nu naturbeskyttelseslovens § 18. Overfredningsnævnets kendelse er ophævet ved fredningsnævnets afgørelse.

Fredningsområdet gennemskæres af Ellebækken. Ifølge regionplanen for Ringkjøbing Amt er området vest for Ellebækken jordbrugsområde, mens området øst for bækken er en del af Holstebro byområde. I amtets fredningsplanlægning er området vurderet til at være af største kulturhistoriske interesse. I kommuneplanen for Holstebro Kommune er området øst for Ellebækken udlagt som offentligt grønt område, der skal bevares uden bebyggelse og tekniske anlæg. Området vest for bækken er udlagt til fortsat landbrugsmæssig udnyttelse.

Døeshøjene er en markant og kulturhistorisk værdifuld gruppe af sten- og bronzealderhøje. I alt er der omkring 25 synlige høje. Ved tidlige udgravninger af højene er fundet 4 jordfæstegrave og 2 urnegrave samt bl.a. et delvist vævet og delvist flettet uldbælte, der er enestående af sin art i Europa.

Højgruppen er særlig smuk og kulturhistorisk værdifuld, dels fordi den er fredet så tidligt, at højene ikke har lidt overlast, dels fordi højene er meget forskelligartede. Særlig interessant er fladhøjen "Bredhøj", der er flad på toppen og har en diameter på ca. 50 meter, samt "Langemette", der er en langhøj med en længde på 122 meter. Foruden endnu en fladhøj og to andre langhøje rummer området desuden to hold tvillingehøje. Resten af højene er velbevarede rundhøje. Døeshøjene er indgået som en af de markante højgrupper bestående af flere end 1500 høje, der har ligget langs oldtidsvejen fra Trans ved Vesterhavet tæt nord om det gamle Holstebro til Viborg og Hærvejen.

Formålet med fredningen er ifølge fredningsnævnets kendelse at bevare området som åbne arealer uden bebyggelse, beplantning eller lignende.

Der er ikke i dag adgang til højene vest for Ellebækken, ligesom her findes en del bevoksning, der adskiller højene og delvis hindrer indsigten til disse.

Fredningsnævnets afgørelse

Fredningsnævnets kendelse udlægger dele af området som græsningsarealer med adgang for gående. Det bestemmes for alle arealerne, at der ikke må bygges, plantes, foretages ændringer i terrænet eller i øvrigt opsættes skure, master, hegn, vindmøller eller lignende, bortset fra kreaturhegn. Endvidere må der ikke placeres oplag af nogen art bortset fra roekuler i vinterhalvåret, dog senest til 1. april. Kommunens arealer og det areal, der overtages af Staten v/Skov- og Naturstyrelsen, skal bevares som græsarealer uden dyrkning, gødskning eller brug af bekæmpelsesmidler. Arealerne må græsses eller slås. De resterende arealer kan fortsat dyrkes i almindelig omdrift.

På kommunens og Statens arealer skal der være adgang for gående færdsel. Der kan i den forbindelse opsættes informationstavler og stiafmærkning. For at bevare sammenhængen i området og sikre udsigten til og fra dette, bestemmes det endvidere, at Staten eller kommunen skal kunne udtynde eller fjerne eksisterende buske og træer. Det er herudover bestemt, at elmaster langs Langemettevej skal fjernes senest 2 år

efter fredningsnævnets afgørelse. Endelig er indføjet en bestemmelse om, at fredningsnævnet kan dispensere fra fredningsbestemmelserne, hvis det ansøgte ikke er i strid med fredningens formål.

I fredningskendelsen bestemmes det, at Miljø- og Energiministeriet v/Skov- og Naturstyrelsen tilkendes ejendomsretten til de arealer nord for Langemettevej, hvor gruppen af oldtidsminder findes (matr.nre 3e, 4e og 5b, Alstrup By, Naur Sogn) samt det areal af matr.nr. 8a Alstrup By, Naur Sogn, der er beliggende syd for Langemettevej - i alt 14,2 ha. Der foretages herefter en jordfordeling mellem matr.nre. 3e, 4e og 5b, Alstrup By, Naur Sogn, beliggende syd for Langemettevej, med et areal på 7,1 ha og matr.nr. 8a Alstrup By, Naur Sogn, med et areal på 8,2 ha.

Udtalelser

På ejendommen matr.nr. 5b forefindes en beboelsesbygning samt en lade. Under sagens behandling ved fredningsnævnet drøftedes det at lade bygningerne anvende af Holstebro Museum i informationsøjemed, men denne idé er senere blevet forladt.

Staten v/Skov- og Naturstyrelsen - der ifølge fredningsnævnets afgørelse skal overtage denne ejendom - har under sagens behandling ved Naturklagenævnet givet udtryk for, at bygningerne bør fjernes.

Staten v/Skov- og Naturstyrelsen har ligeledes under sagens behandling ved Naturklagenævnet stillet forslag om, at fredningsområdet udvides til også at omfatte den del af det kommunalt ejede areal, der er beliggende øst for Mozartsvej. Området var oprindeligt ikke medtaget i fredningen, da det skønnedes at være for bynært.

Området øst for Mozartsvej er omfattet af lokalplan nr. 132 for Holstebro Kommune, der udlægger området til offentlige formål som offentlig park eller lignende rekreativt anlæg. Det bestemmes endvidere, at der må indrettes sådan bebyggelse, der er nødvendig for områdets funktion som rekreativt område (toiletbygninger o.lign.). Yderligere udstykning samt skiltning og reklamering må ikke finde sted.

Holstebro Kommune har ved skrivelse af 20. marts 1996 til Naturklagenævnet meddelt, at kommunen kan tiltræde, at området inddrages i fredningen under forudsætning af, at området forbliver i kommunalt eje, og at bestemmelserne i lokalplan nr. 132 samt i lokalplan nr. 193, der udlægger et område umiddelbart uden for fredningsområdets østlige af-

grænsning til bl.a. byggelejeplads, respekteres. Kommunen har desuden tilkendegivet, at den finder det hensigtsmæssigt, at fremtidig drift og pleje sker i samråd mellem amt, kommune og Staten v/Skov- og Naturstyrelsen med henblik på udarbejdelse af fælles drifts- og plejebeskrivelser for alle de fredede områder.

Staten v/Skov- og Naturstyrelsen har ved skrivelse af 23. februar 1996 til Holstebro Kommune tilsluttet sig, at ovennævnte myndigheder i fællesskab efter fredningens gennemførelse udarbejder en samlet plejeplan og i den forbindelse træffer beslutning om fordeling af udgifterne hertil.

Ringkjøbing Amt har ved skrivelse af 15. juli 1996 ligeledes tiltrådt udarbejdelsen af en samlet plejeplan.

Ifølge Holstebro Kommune er der i området øst for Mozartsvej forskellige aktiviteter. Således er der i den nordlige del etableret et forsøg med egefrøkilder, ligesom der er et dyrkningsareal, hvor der hvert år sås og høstes en kornafgrøde, fortrinsvis vintersæd. Endelig er der et areal, der afgræsses af får. Den resterende del af området anvendes som fritidsområde for beboerne i det nærliggende boligområde.

Naturklagenævnets beslutninger

I sagens behandling, herunder besigtigelse og offentligt møde, har deltaget 7 af Naturklagenævnets 10 medlemmer.

Naturklagenævnet skal enstemmigt udtale:

Det tiltrædes, at fredningsområdet pålægges fredningsbestemmelser efter naturbeskyttelseslovens kap. 6 til bevaring af de kulturhistoriske, landskabelige og rekreative værdier, som er knyttet til området.

Fredningsnævnets afgørelse om fredningens indhold tiltrædes i realiteten.

Fredningen udvides til også at omfatte en del af det kommunalt ejede areal, matr.nr. 3a Døes Gårdhøj, Holstebro Jorder, øst for Mozartsvej.

De fredede private arealer nord for Langemettevej samt den del af matr.nr. 8a Alstrup By, Naur Sogn, der ligger syd forvejen, afstås til staten v/Skov og Naturstyrelsen.

Bygningerne på ejendommen Langemettevej 2 nedrives.

Der fastsættes én plejemyndighed, og plejen på samtlige arealer skal ske efter samme plejeplan.

Idet fredningsnævnets afgørelse ophæves, fastsættes herefter følgende bestemmelser for det areal, der er afgrænset på det til Naturklagenævnets afgørelse hørende fredningskort, og som omfatter de på vedhæftede matrikelfortegnelse anførte ejendomme.

1. Fredningens formål

Fredningen har til formål at sikre og forbedre områdets landskabelige, kulturhistoriske og rekreative værdier, herunder

- at bevare området som åbne arealer uden bebyggelse, beplantning eller lignende, der kan skæmme udsigten til højene,
- at sikre, at de statsligt og kommunalt ejede dele af fredningsområdet udlægges som græsningsarealer med adgang for gående.

Fredningen skal dog ikke være til hinder for, at området øst for Mozartsvej fortsat kan anvendes i overensstemmelse med bestemmelserne i Holstebro Kommunes lokalplan nr. 132. Ligeledes kan forsøget med egefrøkilder fortsætte og dyrkningsarealet, hvor der hvert år sås og høstes en kornafgrøde, bevares.

§ 2. Afståelse, jordfordeling mv.

Miljø- og Energiministeriet v/Skov- og Naturstyrelsen tilkendes ejendomsretten til de arealer nord for Langemettevej, hvor gruppen af oldtidshøje findes, samt til det areal af matr.nr. 8a Alstrup By, Naur Sogn, der er beliggende syd for Langemettevej i overensstemmelse med vedhæftede fredningskort.

Der foretages i den forbindelse en jordfordeling mellem matr.nre. 3e, 4e og del af 5b Alstrup By, Naur Sogn, beliggende syd for Langemettevej, og som er tilskødet Miljø- og Energiministeriet v/Skov- og Naturstyrelsen, med et areal på i alt 7,1 ha, og matr.nr. 8a Alstrup By, Naur Sogn, med et areal på 8,2 ha.

§ 3. Områdets bevaring

Kommunens arealer og de statsejede arealer nord for Langemettevej skal bevares som græsarealer uden dyrkning og uden brug af bekæmpelsesmidler og gødskning, jf. dog om det kommunalt ejede areal øst for Mozartsvej ovenfor under § 1. Arealerne må græsses eller slås.

Arealerne syd for Langemettevej, vest for Ellebækken, og matr.nr. 6a nord for vejen kan fortsat dyrkes i almindelig omdrift.

For at genskabe og bevare sammenhængen i området samt udsigten til og fra højene med henblik på sikring af fredningens formål, skal plejemyndigheden, jf. § 6, kunne udtynde eller fjerne eksisterende buske og træer.

§ 4. Bebyggelse mv. og andre anlæg

Indenfor fredningsområdet må der ikke bygges, tilplantes, foretages ændringer i terrænet eller opsættes skure, master, hegn, vindmøller eller lignende bortset fra kreaturhegn i forbindelse med græsning af arealerne. Der må ikke placeres oplag af nogen art, bortset fra roekuler på de private arealer i vinterhalvåret, dog senest til 1. april.

Der må ikke etableres hegn om højene bortset fra midlertidige kreaturhegn i forbindelse med afgræsning af arealerne.

Bygningerne på matr.nr. 5b Alstrup By, Naur Sogn (Langemettevej 2) nedrives senest 2 år fra datoen for denne afgørelse.

§ 5. Offentlighedens adgang

På kommunens arealer og på de statsejede arealer nord for Langemettevej skal der være adgang for gående færdsel.

I forbindelse med den gående færdsel kan der opsættes information og stiafmærkning. Efter aftale med ejerne kan anbringes møller eller stenter som gennemgange i hegn.

§ 6. Pleje mv.

Plejen forestås af Staten v/Skov- og Naturstyrelsen. Udarbejdelsen af en samlet plejeplan skal ske i samarbejde med Ringkjøbing Amt og Holstebro Kommune. Der kan herunder træffes aftale om fordelingen af omkostningerne i forbindelse med plejen.

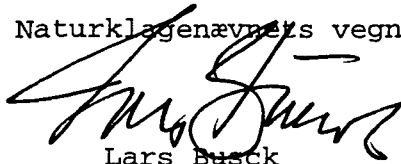
§ 7. Dispensation mv.

Fredningsnævnet kan dispensere fra fredningsbestemmelserne (§§ 3-5) efter § 50 i naturbeskyttelsesloven, hvis det ansøgte ikke er i strid med fredningens formål.

§ 8. Ophævelse af tidligere fredninger mv.

Overfredningsnævnets kendelse af 11. januar 1949 vedrørende fredning af en højgruppe i Naur og Måbjerg Sogn ophæves.

På Naturklagenævnets vegne



Lars Busck

Naturklagenævnets formand

Afgørelsen er endelig og kan ikke indbringes for anden administrativ myndighed, jf. naturbeskyttelseslovens § 82. Eventuel retssag til prøvelse af afgørelsen skal være anlagt inden 6 måneder, jf. lovens § 88, stk. 1.

Fortegnelse over matr.nre., der helt eller delvist er omfattet af Naturklagenævnets afgørelse af 25. marts 1997 om fredning af Døeshøjenes omgivelser i Holstebro Kommune, Ringkjøbing Amt:

Alstrup By, Naur Sogn:

Matr.nr. 1a, 2l, 3e, 3g, 4e, 5b, 6a, 8a, 14e, 14f.

Døes Gårdhøj, Holstebro jorder:

Matr.nr. 3a.

Naturklagenævnets afgørelse
af 25. marts 1997 om
erstatning i anledning af fredningen af Døeshøjenes omgivelser
I Holstebro Kommune, Ringkjøbing Amt
(sag nr. 111/650-0003)

Fredningsnævnet for Ringkjøbing Amt har den 28. februar 1995 afsagt kendelse om erstatningen i anledning af den ved samme kendelse besluttede fredning af Døeshøjenes omgivelser.

Fredningsnævnet har tilkendt erstatning til den private ejer af ejendommen matr.nr. 3e, 4e og 5b Alstrup By, Naur Sogn, hvilken ejendom det i fredningskendelsen er besluttet skal overtages af Staten v/Skov- og Naturstyrelsen, med 750.000 kr.

De øvrige private ejere af arealer i fredningsområdet er tilkendt erstatning med hver 1.000 kr., mens der ikke er tilkendt Holstebro Kommune erstatning for fredningen af de kommunalt ejede arealer.

Fredningsnævnets afgørelse om erstatning er ikke påklaget. Efter forelægelse af sagen i medfør af naturbeskyttelseslovens § 42 har Naturklagenævnet ændret fredningsområdet og i begrænset omfang fredningens indhold. Ingen af disse ændringer berører de private lodsejere.

I sagens behandling har deltaget 7 af Naturklagenævnets 10 medlemmer.

Naturklagenævnet skal enstemmigt udtale:

For så vidt angår ejendommen matr.nr. 3e, 4e og 5b er der lagt vægt på, at det tilkendte erstatningsbeløb findes at modsvare den pris, der ville kunne opnås ved et salg af ejendommen med tilhørende jorder.

For de privatejede arealers vedkommende må der lægges vægt på, at arealerne fortsat kan dyrkes i almindelig omdrift. Dog findes der at burde tilkendes erstatning, herunder som mindstetakst, for de ulemper, der ved fredningen påføres lodsejerne.

På denne baggrund stadfæstes de af fredningsnævnet fastsatte erstatningsbeløb.

Erstatning tilkendes herefter således:

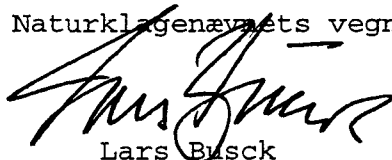
| | |
|------------------------------------|-----------|
| Lb.nr. 2, Ole Skov Hansen | 1.000 kr. |
| Lb.nr. 3, Frode Åberg | 1.000 kr. |
| Lb.nr. 4, Gunnar Klinkby Østergård | 1.000 kr. |
| Lb.nr. 5, Leif Saaugård | 1.000 kr. |

Lb.nr. 1 - ejendommen matr.nr. 3e, 4e og 5b tilhørende Peter Nikolaj Jensen - er ved skøde af 12. december 1995 overdraget til Staten v/Skov- og Naturstyrelsen, og købesummen på 750.000 kr. er udbetalt.

Erstatningsbeløbene til de øvrige lodsejere forrentes med en årlig rente, der svarer til Danmarks Nationalbanks diskonto, og efter hovedreglen i naturbeskyttelseslovens § 39, stk. 3, fra den 28. februar 1995 (datoen for fredningsnævnets kendelse).

Af den samlede erstatning på 754.000 kr. med renter udredes 9/10 af Staten v/Miljø- og Energiministeriet og 1/10 af Ringkjøbing Amt.

På Naturklagenævnets vegne



Lars Busck

Naturklagenævnets formand

FREDNINGSNÆVNET >

REG. NR. 7903.00

U D S K R I F T

AF PROTOKOLLEN

FOR

FREDNINGSNÆVNET FOR RINGKJØBING AMT

Miljøministeriet, J.nr. SN

- 2 MRS. 1995

1211/11-0021

Akt. nr.

27

Den 28. februar 1995 blev i sagen

R.A.F. 49/93

Fredning af Døeshøjenes omgivelser
i Holstebro kommune.

afsagt sålydende

K e n d e l s e:

Ved skrivelse sendt til fredningsnævnet den 13. august 1993 rejste Ringkjøbing amt, Holstebro kommune og Skov - og Naturstyrelsen fredningssag for Døeshøjenes omgivelser i Holstebro kommune omfattende et nærmere angivet privatejet areal på ca. 20,0 ha, hvoraf 13,3 ha allerede er fredet, og et allerede fredet areal tilhørende Holstebro kommune.

Formålet hermed er at skabe mulighed for at opleve højgruppen som en helhed ved at fjerne noget af den bevoksning, som opdeler området og skjuler dele af højene, at sikre, at arealerne mellem nogle af de mest interessante høje bevares som naturarealer, hvor græs og vilde blomster kan vokse uden pløjning, sprøjtning og gødskning, men gerne med græsning eller slåning og at sikre gående adgang til hele højgruppen.

Det fremgår af fredningsforslaget, at baggrunden for forslaget er, at Døeshøjene er en markant og kulturhistorisk værdifuld gruppe af sten- og bronzealderhøje, der ligger umiddelbart vest for Holstebro by. Gruppen består af 25 fredede gravhøje og 10 overpløjede høje, der stammer fra sten- og bronzealderen ca 2500-1000 f.kr. De 23 af de 25 høje blev fredet i 1885, da arkæologer fra Oldnordisk Museum udgravede Bredhøj. Ved udgravningen blev fundet 4 jordfæstegrave og 2 urnegrave. I den ene grav fandtes blandt andet et delvis vævet og delvis

flettet bælte af uld - helt enestående i Europa. Bæltet findes i dag i Nationalmuseet, mens en kopi findes på Holstebro Museum. Ved udgravningen blev der også gjort en række andre værdifulde fund.

Døeshøjene er en særlig smuk og kulturhistorisk værdifuld højgruppe, dels fordi den er fredet så tidligt, at højene ikke har lidt overlast, dels fordi højene er så forskellige. Bredhøj er en imponerende fladhøj med en diameter på ca 50 m. Navnet skyldes, at den er helt flad på toppen i modsætning til de fleste oldtidshøje. I området findes endvidere en mindre fladhøj og tre langhøje, hvoraf den længste er 122 m lang. Den ene af langhøjene kaldes "Langemette". Der er yderligere to hold tvillingehøje. Resten af højene er velbevarede rundhøje. Døeshøjene er en af de markante højgrupper langs oldtidsvejen, der strækker sig fra Trans ved Vesterhavet tæt nord om det gamle Holstebro til Viborg og Hærvejen. Langs oldtidsvejen har ligget mere end 1500 høje "som perler på en snor" og markeret vejens forløb.

Der er ikke adgang til højene vest for Ellebækken, og her findes en del bevoksning, der adskiller højene og delvis hindrer udsigten til højene.

Det fremgår endvidere af fredningsforslaget vedrørende planlægningen i området, at ifølge Ringkøbing amts regionplan er området vest for Ellebækken jordbrugsområde, mens området øst for bækken er en del af Holstebro byområde. Ifølge amtsrådets fredningsplanlægning er området af største kulturhistoriske interesse. Ifølge Holstebros kommuneplan er området øst for Ellebækken udlagt som offentligt grønt område, der skal bevares uden bebyggelse og tekniske anlæg. Området vest for bækken er landbrugsområde til fortsat landbrugsmæssig anvendelse uden rammebestemmelser til fremtidig bebyggelse. Øst for det område, der er omfattet af forslaget, er Holstebro kommunes arealer med flere oldtidshøje ved lokalplan udlagt til offentligt grønt område.

Selve højene blev fredet i 1885. Ved overfredningsnævnets kendelse af 11. januar 1949 blev fredet et område på op til

100 meter fra højene med bestemmelser om, at der ikke måtte bygges, plantes eller graves grus. Højenes omgivelser har endvidere siden 1961 i en afstand af 100 meter været beskyttet af naturfredningslovens § 53 nu naturbeskyttelseslovens § 18, hvorefter der ikke uden fredningsnævnets nu amtsrådets tilladelse må placeres bygninger, skure og lignende, opstilles master, foretages ændringer i terrænet eller iværksættes foranstaltninger, der i væsentlig grad kan virke skæmmende på fortidsminderne.

Fredningsforslaget afgrænses mod øst af Mozartsvej, mod nord af nordskellet for ejendommen Døestoft, mod vest ved svinget på Langemettevej og mod syd af en linie i ca 100 m afstand fra højene. Forslaget omfatter de allerede fredede, privatejede arealer samt yderligere ca 6 ha privatejede arealer, der ikke er fredede, men delvis omfattet af naturbeskyttelseslovens § 18. Endvidere omfatter forslaget de fredede, kommunalt ejede arealer mellem Mozartsvej og Ellebækken.

Efter forslaget skal formålet med fredningen være at bevare området som åbne arealer uden bebyggelse, beplantning eller lign. Dele af området skal udlægges som græsningsarealer med adgang for gående. Bebyggelse, beplantning, ændringer i terrænet, opsætning af skure, master, hegn, vindmøller eller lignende bortset fra kreaturhegn i forbindelse med græsning af arealerne eller placering af oplag af nogen art (f. eks. roekuler, halmballer o.lign.) må ikke finde sted. Kommunens arealer og de private arealer nord for kommunevejen skal bevares som græsarealer uden dyrkning, brug af bekæmpelsesmidler eller gødskning. Arealerne må gerne græsses eller slås. Arealerne syd for vejen kan fortsat dyrkes i almindelig omdrift. På kommunens arealer og på de private arealer nord for kommunevejen skal der være adgang til gående færdsel. I forbindelse med tilladelse til gående færdsel kan opsættes information og stiafmærkning. Møller eller stenter kan anbringes som gennengange i hegn efter aftale med ejerne. Amtet eller kommunen skal foretage udtyndning eller fjernelse af eksisterende buske og træer efter nærmere drøftelser med ejerne med henblik på at genskabe og bevare sammenhængen i området og udsigten til og fra dette. Amtet eller kommunen kan

efter aftale med ejerne pleje arealerne nord for vejen bl.a. for at friholde dem for buske og træer og af hensyn til adgangen. Plejen kan bestå i græsning, hugst m.v. Fredningsnævnet kan dispensere fra ovenstående fredningsbestemmelser, hvis det ansøgte ikke er i strid med fredningens formål.

Fredningsforslaget vedrører matr. nr. 3e,4e,5b, Alstrup by, Naur sogn, der ejes af Peter Nikolaj Jensen, matr.nr.2a.2l, 8a,14e,smst., der ejes af Ole Skov Hansen, matr.nr.6a,smst., der ejes af Frode Åberg, matr.nr. 1a,3g, smst., der ejes af Gunnar Klinkby Østergaard og matr. nr. 14f smst., der ejes af Leif Saaugaard. Fredningsforslaget vedrører endvidere allerede fredede arealer af matr. nr. 3a, Døes Gårdhøj, Holstebro jorder, der ejes af Holstebro kommune.

Efter bekendtgørelse og indkaldelse af de interesserede holdt nævnet den 4. november 1993 et offentligt møde i sagen med besigtigelse. Lodsejeren, Peter Nikolaj Jensen, hvis landbrugsejendom er beliggende i det område, der foreslås fredet, oplyste herunder, at han kun vil have ca. 12. tønderland jord tilbage til egentlig landbrugsdrift, hvis fredningsforslaget blev imødekommet, og han foreslog derfor, at Holstebro kommune overtog hele ejendommen til handelspris. Lodsejeren, Ole Skov Hansen, der ejer jord både nord og syd for Langemettevej, oplyste, at han forså vidt angår jorden nord og eventuelt syd for Langemettevej var villig til at afstå dette jordstykke mod at blive tildelt et andet jordstykke, f.eks. lodsejer Peter Nikolaj Jensens 12 tønderland jord beliggende syd for Langemettevej ved siden af hans eget jordstykke, eller et areal nord for Ellebækken. Særligt vedrørende arealerne vest for Langdyssen i trekanten henstillede han til fredningsnævnet at overveje at ændre forslaget, således at det godkendes, at der fortsat sker dyrkning af disse arealer, samt at overveje, om hans eget areal, matr. nr. 2a, bør indgå i fredningen. Særligt for så vidt angår arealerne syd for Langemettevej ønskede lodsejerne fredningsforslaget ændret, således at anbringelse af roekuler tillades, da de fandt, at anbringelse af roekuler et par måneder om året ikke ville skæmme arealet og forhindre fredningens formål. Lodsejerne så endvidere helst, at 100

meter grænsen blev opgivet, da lodsejerne har problemer med sandflugt fra den lette jord, såfremt de ikke får mulighed for at udvide eller opretholde læhegnene i skel.

Skov- og Naturstyrelsen udtrykte forståelse for de fremsatte synspunkter, dog fastholdt styrelsen bestemmelsen om roekuler, da placeringen heraf ville tage udsynet og dermed hindre formålet med fredningen. Læhegnene ville ikke blive berørt af fredningsforslaget. Derudover var det et spørgsmål, om amtskommunen ville meddele dispensation fra de 100 meter vedrørende plantehegn.

Nævnet overvejede herefter fredningsforslaget og orienterede Skov- og Naturstyrelsen herom. I en skrivelse af 14. juli 1994 meddelte Skov- og Naturstyrelsen nævnet, at styrelsen havde drøftet fredningsnævnets tilkendegivelse med medrejsere af fredningssagen, Holstebro kommune og Ringkøbing amtskommune. Skov- og Naturstyrelsen var som Ringkøbing amtskommune enig i de af fredningsnævnet påtænkte ændringer i forhold til fredningsforslaget, således, at styrelsen var indforstået med, at den gennem fredningssagen tilkendes ejendomsretten til de arealer nord for Langemettevej, hvor gruppen af oldtidsminder findes, herunder overtagelse af lodsejeren Peter Nikolaj Jensens ejendom, og at der finder en jordfordeling sted med lodsejeren Ole Skov Hansen, at matr. nr. 2a Alstrup by, Naur sogn, udgår af fredningsforslaget, at oplag af roekuler tillades i vinterhalvåret - senest til 1. april, at arealet nord for Langemettevej, matr. nr. 6a, Alstrup by, Navr sogn, fortsat kan dyrkes i almindelig omdrift som arealerne syd for Langemettevej, og at der indsættes en bestemmelse om, at elmaster langs Langemettevej fjernes indenfor en fastsat frist.

Fredningsnævnet orienterede herefter den 17. august 1994 lodsejerne om ovenstående og anmodede dem herunder om fremsættelse af erstatningskrav. I en skrivelse af 3. oktober 1994 meddelte lodsejerne nævnet, at de kunne tilslutte sig fredningsforslaget under visse nærmere angivne forudsætninger herunder betaling af erstatning. Erstatningskrav blev herefter drøftet på et møde i fredningsnævnet den 15. december 1994 med

deltagelse af Skov- og Naturstyrelsen og lodsejernes repræsentant.

Fredningsnævnet udtaler:

Da fredningsforslagets formål må anses for at være omfattet af naturbeskyttelseslovens § 1, har nævnet enstemmigt bestemt, at de på vedhæftede kort markerede arealer af størrelse som angivet på vedhæftede lodsejerfortegnelse fredes, idet matr. nr. 2a, Alstrup by, Naur sogn, udgår af fredningen, og idet afståelse af ejendom og jordfordeling sker efter ønske fra de berørte lodsejere, fastsættes der for fredningen følgende fredningsbestemmelser:

1) Miljø- og Energiministeriet tilkendes ejendomsretten til de arealer nord for Langemettevej, hvor gruppen af oldtidsminder findes, og til det areal af matr. nr. 8a, Alstrup by, Naur sogn, der er beliggende syd for Langemettevej, idet matr. nr. 3e, 4e og 5b, Alstrup by, Naur sogn, der ejes af Peter Nikolaj Jensen, med et samlet areal på 14,2 ha afstås til Miljø- og Energiministeriet, og idet en jordfordeling herefter foretages mellem matr. nr. 3e, 4e og 5b, Alstrup by, Naur sogn, beliggende syd for Langemettevej med et areal på ialt 7,1 ha, og matr. nr. 8a, Alstrup by, Naur sogn, der ejes af Ole Skov Hansen, med et areal på 8,2 ha.

2) Formålet med fredningen er at bevare området som åbne arealer uden bebyggelse, beplantning eller lignende. Dele af området udlægges som græsningsarealer med adgang for gående. Området pålægges derfor følgende bestemmelser:

3) For alle arealerne bestemmes, at der ikke må bygges, plantes, foretages ændringer i terrænet eller opsættes skure, master, hegn, vindmøller eller lignende bortset fra kreaturhegn i forbindelse med græsning af arealerne. Der må heller ikke placeres oplag af nogen art bortset fra roekuler i vinterhalvåret - senest til 1. april.

4) Kommunens og statens arealer nord for Langemettevej

(kommunevejen) skal bevares som græsarealer uden dyrkning, brug af bekæmpelsesmidler eller gødskning. Arealerne må gerne græsses eller slås. Arealerne syd for vejen og arealet nord for vejen, matr. nr. 6a, Alstrup by, Naur sogn, kan fortsat dyrkes i almindelig omdrift.

5) På kommunens arealer og på de statsejede arealer nord for Langemettevej (kommunevejen) skal der være adgang til gående færdsel. I forbindelse med tilladelse til gående færdsel kan opsættes information og stiafmærkning. Efter aftale med ejerne kan anbringes møller eller stenter som gennemgange i hegn.

6) For at genskabe og bevare sammenhængen i området og udsigten til og fra dette, skal staten eller kommunen kunne udtynde eller fjerne eksisterende buske og træer.

7) Elmater langs Langemettevej fjernes i forbindelse med jordfordelingen mellem matr. nr. 8a og matr. nr. 3e,4e og 5d , Alstrup by, Naur, syd for Langemettevej, dog senest om 2 år.

8) Fredningsnævnet kan dispensere fra ovenstående fredningsbestemmelser, hvis det ansøgte ikke er i strid med fredningens formål.

Der er under sagen nedlagt følgende erstatningskrav:

Lb. nr. 1: Peter Nikolaj Jensen:

Erstatning for afståelse af ejendom i henhold til vurdering foretaget den 14. december 1993 af statsaut. ejendomsmægler Henning Tovgaard, kontant

750.000,00 kr.

Dækning af eventuelle sagsomkostninger i forbindelse med afståelsen.

Lb. nr. 2: Ove Skov Hansen:

Erstatning for arealer, der fredes, pr. ha.

500,00 kr.

Dækning af eventuelle sagsomkostninger i forbindelse med jordfordelingen.

Lb. nr. 3: Frode Aaberg:

Erstatning for areal, der fredes, pr. ha. 500,00 kr.

Dækning af omkostninger for manglende arbejdsindsats på grund af deltagelse i møder 1.000,00 kr.

Lb. nr. 4: Gunnar Klinkby Østergaard:

Erstatning for arealer, der fredes, pr. ha. 500,00 kr.

Dækning af omkostninger for manglende arbejdsindsats på grund af deltagelse i møder 1.000,00 kr.

Lb. nr. 5: Leif Saaugård:

Erstatning for areal, der fredes, pr. ha. 500,00 kr.

Dækning af omkostninger for manglende arbejdsindsats på grund af deltagelse i møder 1.000,00 kr.

Samtlige lodsejere:

Et samlet krav på dækning af omkostninger til sagkyndig bistand, 4.900,00 kr.

med tillæg af moms 1.225,00 kr.

6.125,00 kr.

Da erstatningskravet vedr. lb.nr.1.Peter Nikolaj Jensen ikke er bestridt, da jordomlægningen , der finder sted uden

betaling af erstatning, ikke findes at burde medføre omkostninger for lb.nr.2. Ove Skov Hansen, og da der ikke ses at være hjemmel til dækning af omkostninger for manglende arbejdsindsats på grund af deltagelse i møder, finder fredningsnævnet, at erstatningen for de ulemper, der ved fredningen påføres lodsejerne, herunder som mindstetakst kan fastsættes til:

Lb. nr. 1: Peter Nikolaj Jensen:

Afståelse af matr.nr. 3e,4e,5b, Alstrup by,
Naur sogn til Miljø- og Energiministeriet 750.000,00 kr.

Lb. nr. 2: Ole Skov Hansen:

For arealer, der fredes, landbrugsjord, på
del af matr. nr. 21,3e,4e,5b og 14e, Alstrup
by, Naur sogn, 1.000,00 kr.

Lb. nr. 3: Frode Åberg:

For areal, der fredes, landbrugsjord, på del
af matr. nr. 6a, Alstrup by, Naur sogn, 1.000,00 kr.

Lb. nr. 4: Gunnar Klinkby Østergård:

For arealer, der fredes, landbrugsjord, på del
af matr. nr. 1a og 3g, Alstrup by, Naur sogn 1.000,00 kr.

Lb. nr. 5: Leif Saaugård:

For areal, der fredes, landbrugsjord, på del
af 14f, Alstrup by, Naur sogn, 1.000,00 kr.

Til dækning af sagkyndig bistand tilkendes Hjerm-Ginding
Herreders Landboforening 4.900,00 kr. med tillæg af moms.

Erstatningsbeløbene forrentes fra datoen for fredningsnævnets
afgørelse, og indtil erstatningen udbetales, som nedenfor

bestemt.

De tilkendte erstatninger og omkostningsbeløbet vil i medfør af naturbeskyttelseslovens § 49, stk. 5, være at afholde af statskassen og af Ringkøbing amtskommune som nedenfor bestemt.

Overfredningsnævnets kendelse af 11. januar 1949 vil samtidig være at ophæve.

Thi bestemmes:

Døeshøjenes omgivelser i Holstebro kommune fredes som gengivet på det til denne kendelse vedhæftede kort og i størrelse som angivet i den til denne kendelse vedhæftede lodsejerfortegnelse og i overensstemmelse med det ovenfor anførte.

I erstatning udbetales til lodsejerne:

| | |
|--------------------------|----------------|
| Peter Nikolaj Jensen | 750.000,00 kr. |
| Ole Skov Hansen | 1.000,00 kr. |
| Frode Åberg | 1.000,00 kr. |
| Gunnar Klinkby Østergård | 1.000,00 kr. |
| Leif Saaugård | 1.000,00 kr. |

Erstatningebeløbene forrentes fra denne kendelses dato og indtil erstatningerne udbetales med en årlig rente, der svarer til Danmarks Nationalbanks diskonto.

Til dækning af sagkyndig bistand udbetales til Hjerm-Ginding Herreders Landboforening 4900,00 kr med tillæg af moms.

Fredningsnævnet anbefaler, at de tilkendte erstatnings- og omkostningsbeløb i overensstemmelse med Skov- og Naturstyrelsens skrivelse af 14. juli 1994 afholdes af statskassen med 9/10 og af Ringkøbing amtskommune med 1/10.

Overfredningsnævnets kendelse af 11. januar 1949 ophæves.

H. Stamp

Jens Nederby

Karsten Høgild Pedersen

Afgørelsen skal jfr. naturbeskyttelseslovens § 42 forelægges Naturklagenævnet.

Denne afgørelse kan jfr. naturbeskyttelseslovens § 43 inden for 4 uger fra den dag, afgørelsen er meddelt, påklages skriftlig til Naturklagenævnet, Vermundsgade 38 B, 2100 København Ø, af

- 1) ejere og brugere af ejendomme, der helt eller delvis er omfattet af fredningen,
- 2) enhver, der under sagen har givet møde for fredningsnævnet eller fremsat ønske om underretning om sagens afgørelse,
- 3) statslige og kommunale myndigheder, hvis interesser berøres af forslaget, samt
- 4) organisationer m.v., som antages at have en væsentlig interesse i forslaget.

Udskriftens rigtighed bekræftes.

FREDNINGSNÆVNET FOR RINGKJØBING AMT, den 28. februar 1995

P.n.v.


H. Stamp

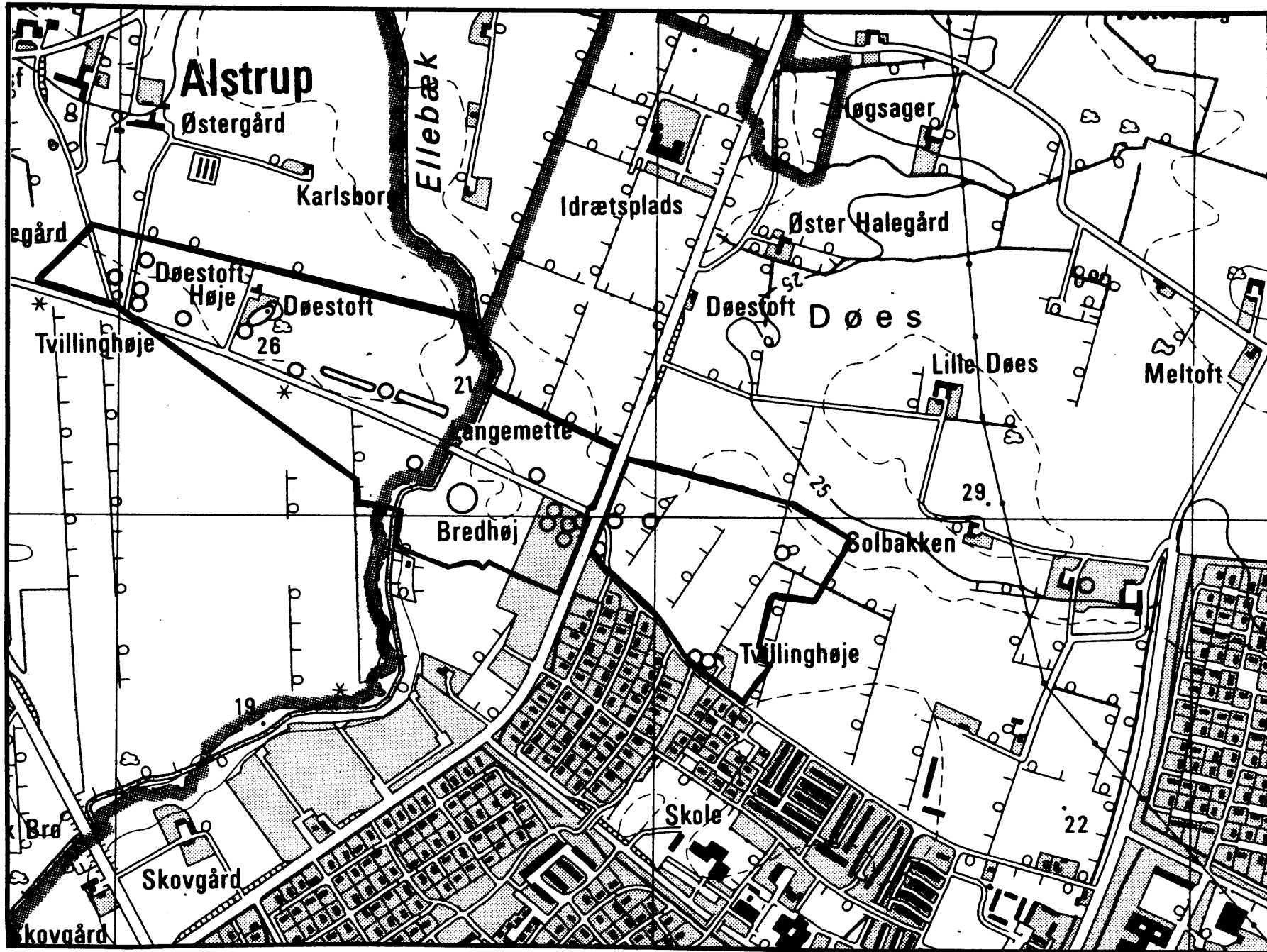
Ejer- og arealfortegnelse efter fredningens gennemførelse:

| lb nr | ejer | matr. nr.e | areal ha |
|----------|--|--|-------------|
| 1A | Miljø- og Energiministeriet v/ Ulborg Statsskovdistrikt | 8 a, del af 5 b✓ Alstrup by, Navr | 15,3 |
| 1B | Holstebro Kommune | del af 3 a Døes Gårdhøj, Holstebro | 9,2 |
| 2 | Ole Skov Hansen | del af 3✓e, 4 e✓ 5 b✓ og 14 e samt 2 l✓ Alstrup by, Navr | 1,4 |
| 3 | Frode Åberg | del af 6 a✓ Alstrup by, Navr | 1,9 |
| 4 | Gunnar Klinkby Østergård | del af 1 a✓og 3 g✓ Alstrup by, Navr | 0,8 |
| 5 | Leif Saaugård | del af 14 f Alstrup by Navr | 0,1 |
| | | ialt | 28,7 |

KORT>

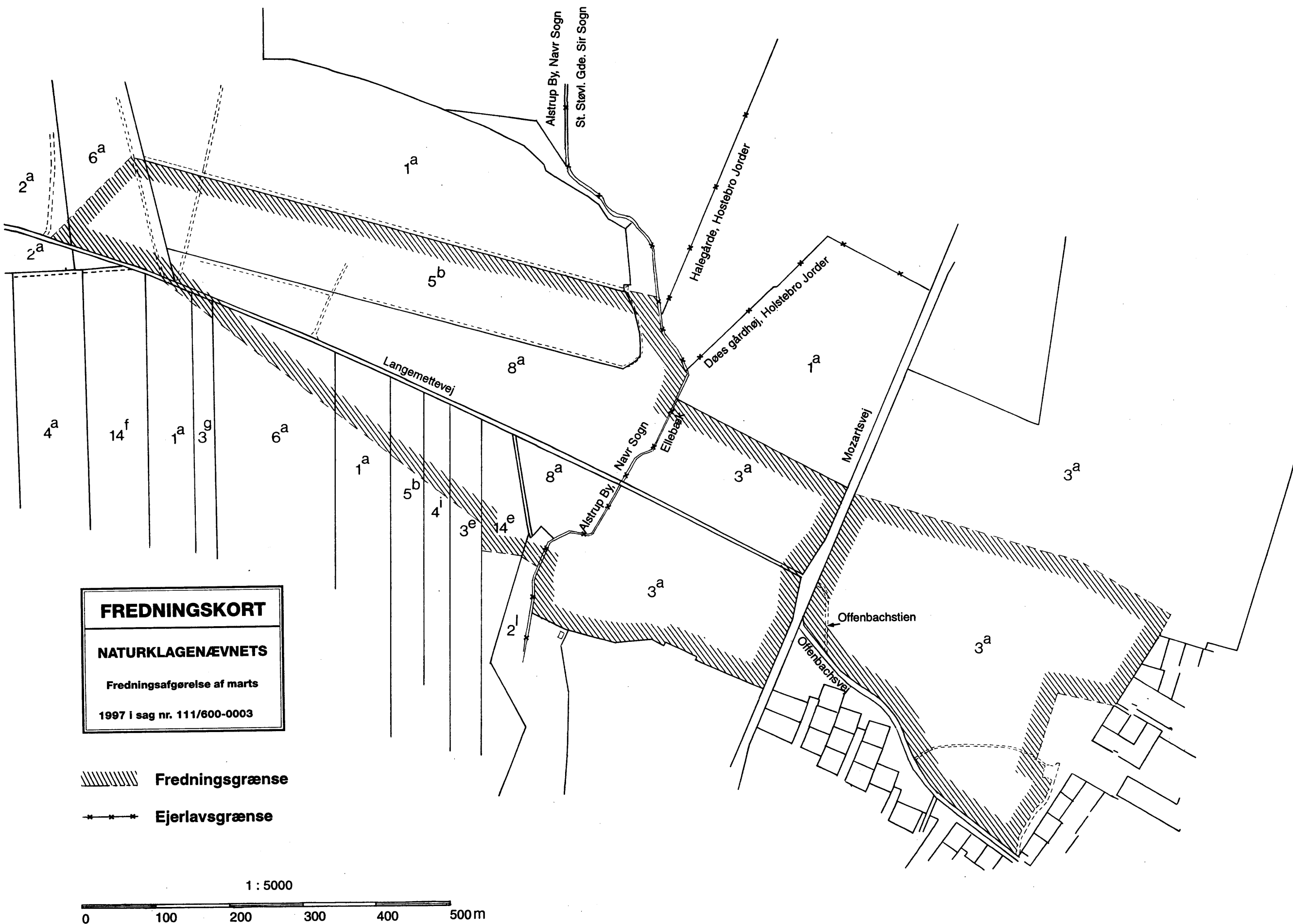
Fredning af Døeshøjenes omgivelser

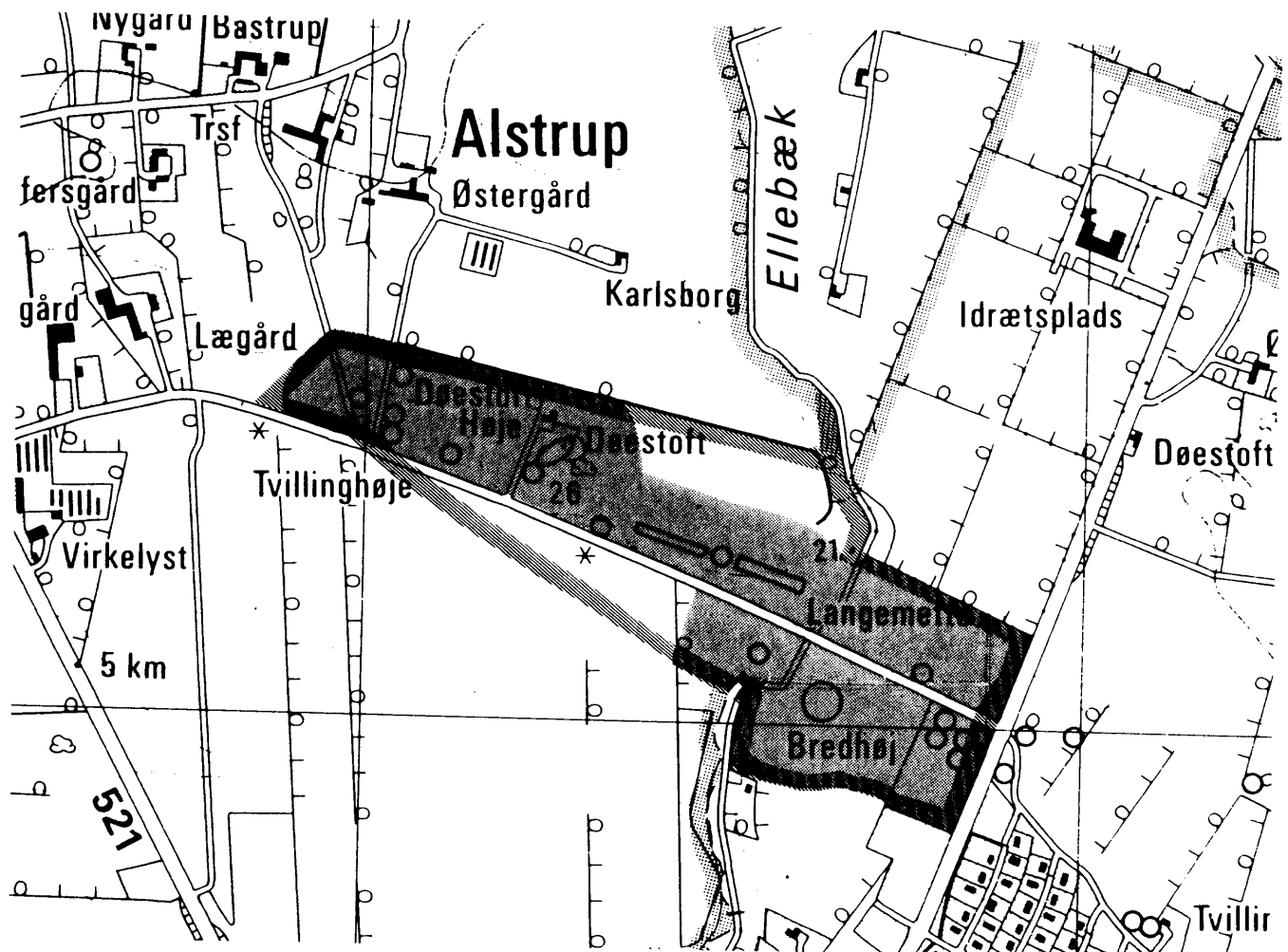
Holstebro Kommune Ringkøbing Amt



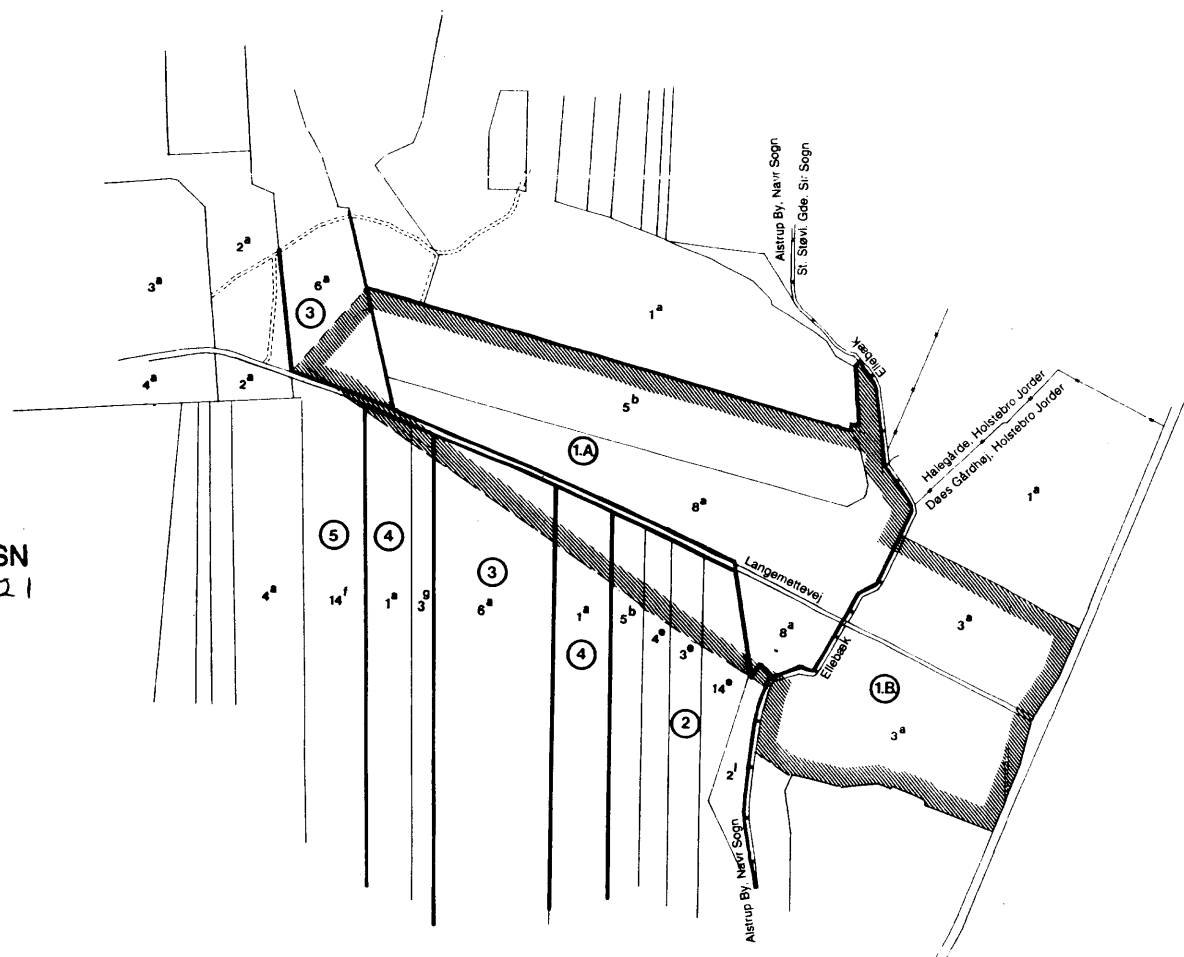
Kort og Matrikelstyrelsens kort 1115 II SV mål 1: 10000

UDARBEJDET AF SKOV- OG NATURSTYRELSEN
TIL INTERN BRUG VED MILJØMINISTERIET
MED GEODÆTISK INSTITUTS TILLAEDELSE (A 86)








UDARBEJDET AF SKOV- OG NATURSTYRELSEN
TIL INTERN BRUG VED MILJØMINISTERIET
MED GEODÆTISK INSTITUTS TILLADELSE (A #6)




Miljøministeriet, J.nr. SN
1211/11-0021
- 2 MRS. 1995
Akt. nr. 27

Fredning af Døes Højene Holstebro Kommune Ringkøbing Amt.

-  Grænse for fredning
-  Tidligere fredede arealer
-  Lodsejer nr.

REG. NR. 7903.00.

1. A. Miljø og Energiministeriet
V. Ulborg Statsskovdistrikt
1. B. Holstebro Kommune
2. Ole Skov Hansen
3. Frode Aaberg
4. Gunnar Klinkby
5. Leif Saugaard



Udarbejdet af Skov- og Naturstyrelsen februar 1995

DISPENSATIONER>

Afgørelser – Reg. nr.: 07903.00

Dispensationer i perioden: 29-01-1998 - 22-08-2005

REGISTRATIONS- og
KØBING AMT
HERNING, 2. AFD.
Nygaard 1-3, 7400 Herning
TF 9722 2200

Modtaget i
Skov- og Naturstyrelsen

- 2 FEB. 1998

Herning, den 29. januar 1998

R.A.F. 31/97

Skov- og Naturstyrelsen
Haraldsgade 53
2100 København Ø.

REG. NR. 7903.00

Ulborg Statsskovdistrikt er d.d. tilskrevet således:

"Ulborg Skovdistrikt, Ulborggård, Paradisvej 4, 6990 Ulfborg, an-
søger om dispensation fra § 4 i fredningskendelsen til opsætning
af et primitivt skur/shelter, kreaturhegn m.v. - R.A.F. 49/93 -
Døeshøjene.

Efter en besigtigelse den 19. juni 1997, hvori foruden nævnet
deltog repræsentanter for Ringkjøbing Amt, Danmarks Naturfred-
ningsforening, forpagterne og brugerne af arealet samt ansøgeren
skal nævnet i medfør af Naturbeskyttelseslovens § 50 give tilla-
delse til, at der som ansøgt bygges et læskur til kreaturer på
det areal, hvor bygningerne til ejendommen Langemettevej 2 var
opført, iøvrigt som vist på vedhæftede kort.

Tilladelsen gives på vilkår, at læskuret opføres i naturlige ma-
terialer, som for eksempel rundtræ og græstørv på taget. Læskuret
må udover at indeholde læ for kreaturerne også for en mindre dels
vedkommende aflukkes til brug for opbevaring af foder m.v.

Tilladelsen bortfalder, såfremt den ikke er udnyttet inden 3 år
fra tilladelsens meddelelse, jfr. Naturbeskyttelseslovens § 66,
stk. 2.

Afgørelsen kan efter lov om Naturbeskyttelse, § 78, stk. 3, jfr.
§ 87 inden 4 uger fra den dag, afgørelsen er meddelt, påklages
til Naturklagenævnet.

Klagen skal indgives skriftligt til dette fredningsnævns på den
ovenfor anførte adresse.

Minister for Natur og Miljø
Skov- og Naturstyrelsen
J.nr. 1998-1211/11-0017
Akt. nr. 5

Bit.

En tilladelse må ikke udnyttes, før klagefristen er udløbet. Er klage iværksat, kan tilladelsen ikke udnyttes, medmindre klagemyndigheden bestemmer andet.

Det bemærkes, at ansøgeren ikke herved er fritaget for at søge eventuelle andre tilladelser, som lovgivningen måtte kræve.

Med venlig hilsen

H. Stamp"

hvilket herved meddeles til Deres orientering.


H. Stamp

/GRM

FREDNINGSNÆVNET FOR RINGKJØBING AMT

SCANNET

Herning, den 22. august 2005
R.A.F. 62/05Skov- og Naturstyrelsen
Haraldsgade 53
2100 København ØModtaget i
Skov- og Naturstyrelsen

23 AUG. 2005

Holstebro kommune er d.d. tilskrevet således:

”Holstebro kommune, Kirkestræde 11, 7500 Holstebro, ansøger om tilladelse til at etablere et nyt bækforløb i det fredede område nord for Døeshøjene. – R.A.F. 49/93.

Efter en besigtigelse den 17. august 2005, hvori foruden nævnet deltog repræsentanter for Danmarks Naturfredningsforening og ansøgeren, Holstebro kommune, skal nævnet i medfør af Naturbeskyttelseslovens § 50 meddele tilladelse til det ansøgte, da dette ikke findes i strid med fredningens formål.

Tilladelsen til etableringen af bækken gives på vilkår, at det opgravede materiale fjernes fra det fredede område.

Nævnet har navnlig lagt vægt på, at vandløbet ikke ændrer på områdets åbne karakter, ligesom det ikke skæmmes udsigten til gravhøjene.

Tilladelsen bortfalder, såfremt den ikke er udnyttet inden 3 år fra tilladelsens meddelelse, jfr. Naturbeskyttelseslovens § 66, stk. 2.

Afgørelsen kan efter lov om Naturbeskyttelse, § 78, stk. 3, jfr. § 87 inden 4 uger fra den dag, afgørelsen er meddelt, påklages til Naturklagenævnet.

Klagen skal indgives skriftligt til dette fredningsnævn på den nedenfor anførte adresse.

Det er en betingelse for Naturklagenævnets behandling af Deres klage, at De indbetaler et gebyr på 500 kr. til Naturklagenævnet. Nævnet vil sende Dem en opkrævning på gebyret, når nævnet har modtaget klagen fra fredningsnævnet. Naturklagenævnet vil ikke påbegynde behandlingen af klagen, før gebyret er modtaget. Betales gebyret ikke inden for den fastsatte frist på 14 dage, afvises klagen fra behandling. Vejledning om gebyrordningen kan findes på Naturklagenævnets hjemmeside www.nkn.dk

Gebyret tilbagebetales, hvis der gives helt eller delvist medhold i klagen.

En tilladelse må ikke udnyttes, før klagefristen er udløbet. Er klage iværksat, kan tilladelsen ikke udnyttes, medmindre klagemyndigheden bestemmer andet.

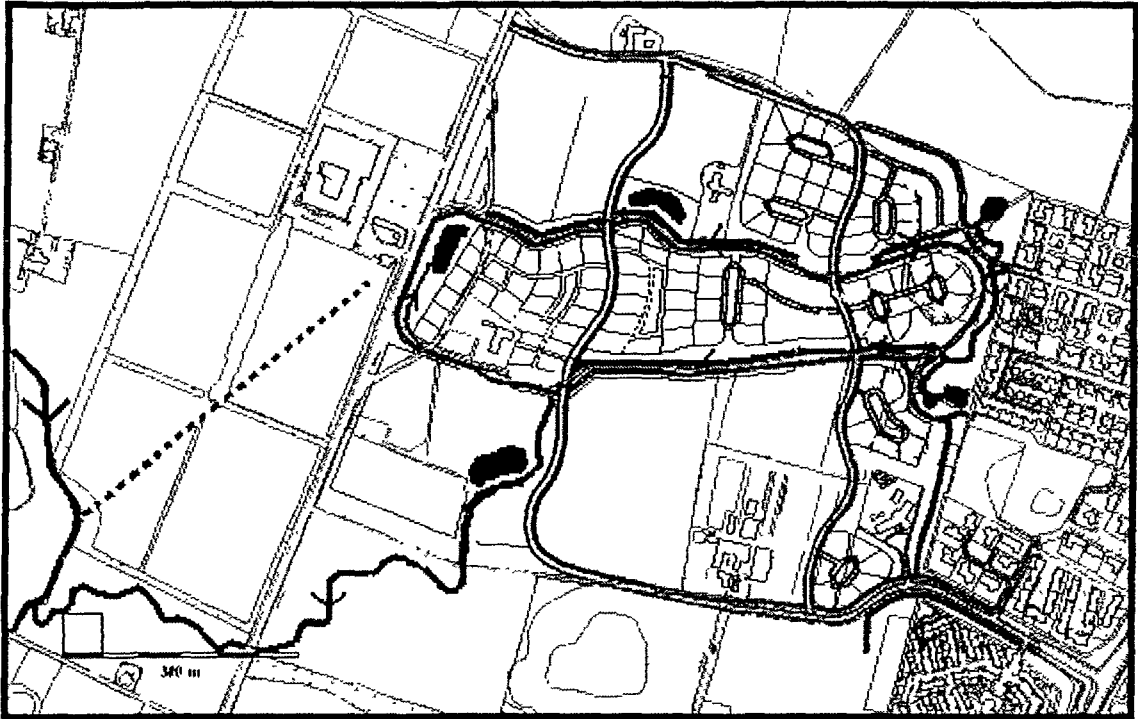
Det bemærkes, at ansøgeren ikke herved er fritaget for at søge eventuelle andre tilladelser, som lovgivningen måtte kræve”,

FREDNINGSNÆVNET FOR RINGKJØBING AMT

hvilket herved meddeles til Deres orientering.

Med venlig hilsen


H. Stamp



FREDNINGSNÆVNET FOR MIDTJYLLAND, VESTLIG DEL

Modtaget i
Naturstyrelsen

Herning, 10. oktober 2011

11 OKT. 2011

FRD 36/11

Naturstyrelsen
Haraldsgade 53
2100 København Ø.

Holstebro kommune er d.d. tilskrevet således:

”Holstebro kommune, Natur & Miljø, Nupark 51, 7500 Holstebro, ansøger om tilladelse til at afholde en stor spejderlejr i Holstebro 2012, der agtes placeret nordvest for Holstebro, i en trekant mellem Vilhelmsborgvej mod vest, Mozartsvej mod syd-øst og Alstrupvej mod nord. – R.A.F. 49/1993 – Døeshøjene.

Efter en besigtigelse den 22. september 2011, hvori foruden nævnet deltog repræsentanter for Holstebro kommune, Holstebro Museum, Danmarks Naturfredningsforening, Friluftsrådet samt ansøgeren, skal nævnet meddele, at der i medfør af Naturbeskyttelseslovens § 50 gives tilladelse det ansøgte, da dette ikke findes at være i strid med fredningens formål.

Nævnet har lagt vægt på, at en betydelig del af aktiviteterne under spejderlejren er med udgangspunkt i et ønske om at formidle områdets historie. Der er også lagt vægt på, at der er tale om stærkt tidsbegrænsede ændringer i området og at der sker en fuldstændig retablering, når spejderlejren er afviklet.

Nævnet finder dog, at det er væsentligt, at der ikke sker varige skader på gravhøjene i området. Der er derfor stillet følgende vilkår for tilladelsen:

- stierne lægges så langt fra højene, så færdslen ad stierne ikke påvirker gravhøjene,
- aktiviteterne på selve højene skal begrænses mest muligt, så varige skader på vegetationen undgås,
- anvisninger fra Holstebro kommune og Holstebro Museum om effektiv afspærring af gravhøjene skal efterkommes, idet nævnet samtidig opfordrer kommunen og museet til at tage initiativer til at sikre, at der navnlig i tilfælde kraftig regn gribes ind, samt
- der sker en fuldstændig retablering af området, når spejderlejren er afviklet.

Tilladelsen bortfalder, såfremt den ikke er udnyttet inden 3 år fra tilladelsens meddelelse, jfr. Naturbeskyttelseslovens § 66, stk. 2.

Afgørelsen kan efter lov om Naturbeskyttelse, § 78, stk. 3, jfr. § 87 inden 4 uger fra den dag, afgørelsen er meddelt, påklages til Natur- og Miljøklagenævnet.

Klagen skal indgives skriftligt til dette fredningsnævn på den nedenfor anførte adresse.

Det er en betingelse for Natur- og Miljøklagenævnets behandling af Deres klage, at De indbetaler et gebyr til Natur- og Miljøklagenævnet. Nævnet vil sende Dem en opkrævning på gebyret, når nævnet har modtaget klagen fra fredningsnævnet. Gebyret udgør 500 kr. for

RETTE I HERNING, 2. AFDELING

Nygade 3, 7400 Herning

Tlf. 97 22 22 00 - E-mail: midtjyllandvest@fredningsnaevn.dk

FREDNINGSNÆVNET FOR MIDTJYLLAND, VESTLIG DEL

privatpersoner og 3.000 kr. for virksomheder, organisationer og offentlige myndigheder. Natur- og Miljøklagenævnet vil ikke påbegynde behandlingen af klagen, før gebyret er modtaget. Betales gebyret ikke inden for den fastsatte frist på 14 dage, afvises klagen fra behandling. Vejledning om gebyrordningen kan findes på Natur- og Miljøklagenævnets hjemmeside www.nmkn.dk

Gebyret tilbagebetales, hvis der gives helt eller delvist medhold i klagen.

En tilladelse må ikke udnyttes, før klagefristen er udløbet. Er klage iværksat, kan tilladelsen ikke udnyttes, medmindre klagemyndigheden bestemmer andet.

Det bemærkes, at ansøgeren ikke herved er fritaget for at søge eventuelle andre tilladelser, som lovgivningen måtte kræve"

hvilket herved meddeles til Deres orientering.

Med venlig hilsen


Henrik S. Stamp

Herning, 30. juli 2013
FRD 31/2013

Holstebro Museum
Museumsvej 2
7500 Holstebro

Holstebro Museum, Museumsvej 2, 7500 Holstebro, ansøger om tilladelse til at etablere en parkeringsplads mv. ved Døeshøjene i Holstebro. – R.A.F. 49/1993 – Døeshøjene.

Holstebro Museum har søgt om tilladelse til ved Døeshøjene at etablere en parkeringsplads og opstille velkomstskilt og 2 skråskilte øst for parkeringspladsen. Endelig har museet søgt om tilladelse til at opstille borde/bænke sæt og skraldespande. Ansøgningen er fremsendt af Holstebro kommune, der ikke har haft bemærkninger til ansøgningen.

Arealet er fredet ved Naturklagenævnets afgørelse af 25. marts 1997.

Sagen er behandlet af nævnets formand alene efter § 10, stk. 5 i Forretningsordenen for Fredningsnævn.

Jeg skal hermed på nævnets vegne i medfør af Naturbeskyttelseslovens § 50 meddele tilladelse til det ansøgte, da dette ikke findes at være i strid med formålet i fredningen for området.

Tilladelsen gives på vilkår, at anvisninger fra Holstebro kommune om placering, materialer og udformning skal efterkommes.

Hvis tilladelsen ikke udnyttes inden 3 år fra meddelelsen af tilladelsen, bortfalder den jfr. Naturbeskyttelseslovens § 66, stk. 2.

Det skal præciseres, ansøgeren ikke herved er fritaget for at søge eventuelle andre tilladelser, som lovgivningen måtte kræve.

Afgørelsen kan efter lov om Naturbeskyttelse, § 78, stk. 3, jf. § 87 inden 4 uger fra den dag, afgørelsen er meddelt, påklages til Natur- og Miljøklagenævnet.

Deres klage bedes sendt til Fredningsnævnet for Midtjylland, vestlig del, så vidt muligt elektronisk på midtjyllandvest@fredningsnaevn.dk

Det er en betingelse for Natur- og Miljøklagenævnets behandling af Deres klage, at De indbetaler et gebyr på 500 kr.

FREDNINGSNÆVNET FOR MIDTJYLLAND, VESTLIG DEL

De modtager en opkrævning på gebyret fra Natur- og Miljøklagenævnet, når nævnet har modtaget klagen fra Fredningsnævnet for Midtjylland, vestlig del. De skal benytte denne opkrævning ved indbetaling af gebyret. Natur- og Miljøklagenævnet modtager ikke check eller kontanter. Natur- og Miljøklagenævnet påbegynder behandlingen af klagen, når gebyret er modtaget. Betales gebyret ikke på den anviste måde og inden for den fastsatte frist på 14 dage, afvises klagen fra behandling. Vejledning om gebyrbetalingen kan findes på Natur- og Miljøklagenævnets hjemmeside.

Gebyret tilbagebetales, hvis

- 1) klagesagen fører til, at den påklagede afgørelse ændres eller ophæves,
- 2) klageren får helt eller delvis medhold i klagen, eller
- 3) klagen afvises som følge af overskredet klagefrist, manglende klageberettigelse, eller fordi klagen ikke er omfattet af Natur- og Miljøklagenævnets kompetence. Det bemærkes, at hvis den eneste ændring af den påklagede afgørelse er forlængelse af frist for efterkommelse af afgørelse som følge af den tid, der er medgået til at behandle sagen i klagenævnet, tilbagebetales gebyret dog ikke.

Natur- og Miljøklagenævnet kan også beslutte at tilbagebetale klagegebyret, hvis

- 1) der er indledt forhandlinger med afgørelsens adressat og/eller førsteinstansen om projektilpasninger, og disse forhandlinger fører til, at klager trækker sin klage tilbage, eller
- 2) klager i øvrigt trækker sin klage tilbage, før Natur- og Miljøklagenævnet har truffet afgørelse i sagen.

Gebyret tilbagebetales dog ikke, hvis nævnet vurderer, at der er forhold, der taler imod at tilbagebetale gebyret, f.eks. hvis klagen trækkes tilbage meget sent, herunder efter at klager har haft et afgørelsesudkast i partshøring.

En tilladelse må ikke udnyttes, før klagefristen er udløbet. Er klage iværksat, kan tilladelsen ikke udnyttes, medmindre klagemyndigheden bestemmer andet.

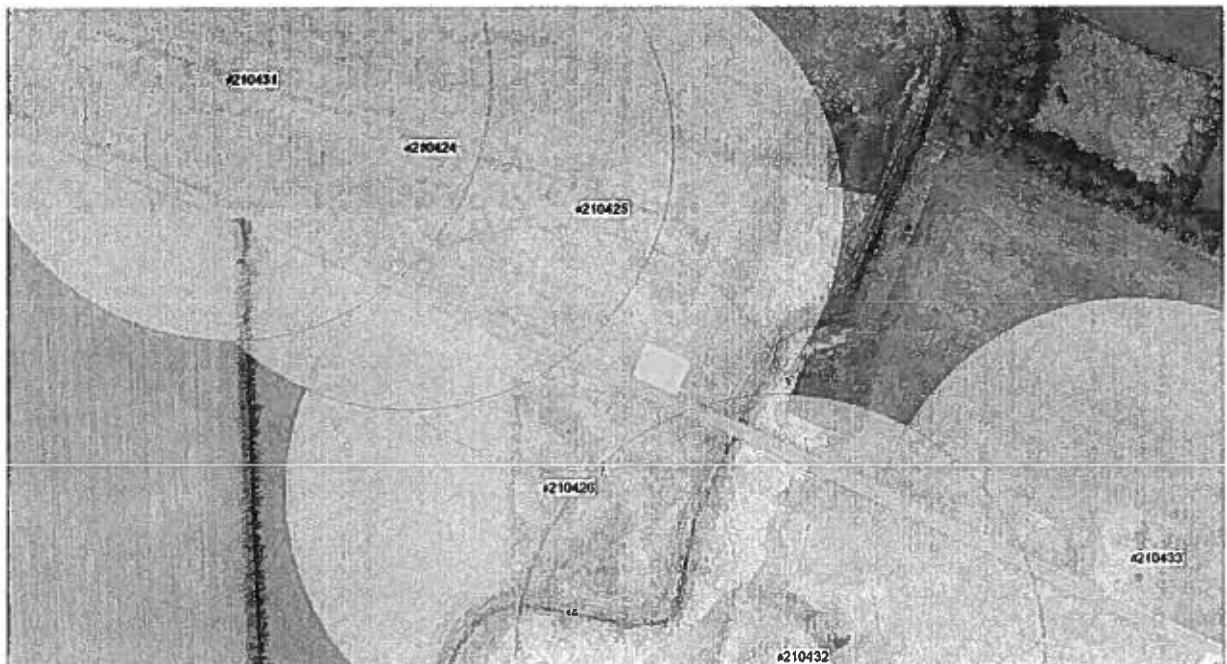
Det bemærkes, at ansøgeren ikke herved er fritaget for at søge eventuelle andre tilladelser, som lovgivningen måtte kræve.

Med venlig hilsen

Henrik S. Stamp



Figur 1. Luftfoto med den planlagte parkeringsplads markeret med gul firkant. Naturstyrelsens matrikler er markeret med gult og Holstebro Kommunes matrikler er markeret med blå. © Geodatastyrelsen.



Figur 2. Luftfoto, som viser den planlagte parkeringsplads markeret med gul firkant. De fredede fortidsminder rundt om parkeringspladsen er markeret med sorte stjerner og fredningsnumre, mens 100 m beskyttelseszonerne er vist med lyserøde cirkler. © Geodatastyrelsen.