

Afgørelser – Reg. nr.: 07868.00

Fredningen vedrører: Stege Sukkerfabrik

Domme

Taksationskommissionen

Naturklagenævnet

Overfredningsnævnet

Fredningsnævnet

01-11-1993

Kendelser

Deklarationer

FREDNINGSNÆVNET >

År 1993, den 1. november blev i

Fr.s. 20/93

Fredning af jordbassinerne ved den
nedlagte Stege Sukkerfabrik

truffet følgende

A F G Ø R E L S E :

AFGØRELSE
i Fr.s. 20/93

Fredning af jordbassinerne ved den nedlagte Stege Sukkerfabrik.

Den 10. maj 1993 rejste Møn Kommune fredningssag vedr. jordbassinerne på matr.nr. 6 bk Lendemarke by, Stege jorder ved den nedlagte Stege Sukkerfabrik. Området er på ialt 37,68 ha. og tilhører Møn Kommune.

Møn Kommune har i rejsningskrivelsen anført, at formålet med fredningen er at sikre dyre- og planteliv og områdets rekreative værdi samtidig med at muliggøre fiskeopdræt i en del af området.

Jordbassinerne er opført i årene 1950 til 1983 på søterritoriet. Møn Kommune overtog Stege Sukkerfabriks arealer i 1991 med henblik på at udlægge jordbassinarealerne til grønt område, og trafikministeriet har d. 23. maj 1991 godkendt overdragelsen.

Ifølge kommuneplanen for Møn Kommune 1986-96 er jordbassinerne udlagt som et byområde i landzonen.

Storstrøms Amt har d. 10. september 1991 meddelt miljøgodkendelse til visse former for fiskeopdræt i bassinerne, således at spildevandet fra åleproduktion og ørredopdræt, som foregår i sukkerfabrikkens bygninger, ledes gennem bassinerne, og derefter, efter at næringsstofferne er udnyttede, ledes tilbage til fabrikken til genanvendelse i åleproduktionen og ørredopdrættet.

Storstrøms Amt har endvidere givet tilladelse til fiskeproduktionen i henhold til den dagældende naturfredningslovs § 43.

Fredningsforslaget har i henhold til naturbeskyttelseslovens § 37, stk. 1 været bekendtgjort i Statstidende den 2. juni 1993 og i Næstved Tidende den 28. maj 1993, og særskilt underretning er blevet tilsendt Statslige og kommunale myndigheder m.fl.

I medfør af naturbeskyttelseslovens § 37, stk. 3 har der været afholdt offentligt møde den 10. september 1993. Mødet har været bekendtgjort i Statstidende den 12. august 1993 og i Næstved Tidende den 10. august 1993, og særskilt underretning er sendt til myndigheder m.fl., som ovenfor nævnt.

Ingen har udtalt sig mod, at området fredes, og fredningsnævnet finder enstemmigt, at fredningen bør gennemføres, som nedenfor nævnt.

Der er ikke krævet erstatning for fredningen.

Fredningen får efter den enighed, som opnåedes på mødet den 10. september 1993, følgende indhold:

§ 1 Fredningens formål.

Fredningen har til formål at beskytte og bevare områdets værdifulde, varierede plante- og dyreliv.

Fredningen skal især tilgodese bevarelsen af ynglende vandfugle: Lappedykkere, Andefugle, Vadefugle og Mågefugle, samt værne om den vigtige bestand af lille Præstekrave og Gul Vipstjært.

Fredningen skal ligeledes bedst muligt sikre den store bestand af Grønbroget Tudse.

Områdets bassiner skal derfor bevares med forskellig vanddybde og med forskellig grad af opfyldning.

Endelig skal fredningen sikre og regulere offentlighedens adgang til området.

§ 2 Arealernes anvendelse.

For hele området gælder:

1. Der ikke må foretages terrænændringer. Der må således ikke foretages opfyldning, planering eller afgravning eller anlægges nye diger. Undtaget herfor er bassin nr. 1, 2, 7 og 15 jævnfør § 3.

2. Der må ikke foretages beplantning i området. Selvsåede træer og buske, som hindrer udsyn fra stier til bassinerne kan fjernes. Bevoksningen langs det yderste dige mod vest og nord ud til Stege bugt kan på dele af strækningen bibeholdes for at give læ til bassinerne.

3. Området må ikke yderligere bebygges. Der må således ikke opsættes skure, boder, læskure eller andre faste konstruktioner eller anlæg.

Der må ikke anbringes campingvogne og lignende eller opslås telte til overnatning.

Transformerstationer, master eller skæmmende indretninger må ikke opsættes. Luftledninger må ikke føres hen over det fredede areal. Der må ikke etableres losse- og oplagspladser, cykel- og motorbaner eller skydebaner.

Der må dog opstilles almindeligt kreaturhegn.

4. Arealerne for enden af hver af de to adgangsveje til området udlægges til parkeringspladser, med nødvendig skiltning i forbindelse med områdets anvendelse jævnfør fredningskortet.

5. Fredningen er ikke til hinder for, at der som led i naturplejen - jf. § 4 - kan etableres græsning på hele eller dele af arealet.

6. Fredningen er ikke til hinder for anvendelse i.h.t. miljøgodkendelsen af 10. september 1991.

7. Til opfyldelse af målsætningerne for de enkelte delområder - se § 3 - kan vandstanden i bassinerne reguleres. Vandstandsreguleringer indarbejdes i plejeplaner i overensstemmelse med § 4.

Som led i fiskeproduktionen kan fiskevirksomhederne dog

kortvarigt tørlægge bassin nr. 4-9 samt 12 og 13 uden for fugles og padders yngletid, 15. marts - 15. august.

Såfremt fiskeopdrættet ophører, kan Møn Kommune i samarbejde med Storstrøms amt og Danmarks Naturfredningsforening aftale ændrede vandstande i bassinerne nr. 4-9 samt 12 og 13. Kan der ikke opnås enighed herom, forelægges sagen for fredningsnævnet til afgørelse.

8. Henkastning af affald er forbudt.
9. Kemiske bekæmpelsesmidler må kun benyttes med fredningsnævnets godkendelse, og kun såfremt det særlige plante- og dyreliv, som fredningen tilsigter at beskytte, ikke forringes.
10. Put and take-fiskeri er ikke tilladt.

§ 3 Bestemmelser for de enkelte bassiner.

Driften og plejen skal tilrettelægges således, at nedenævnte målsætninger kan opfyldes:

- bassin 1: Arealet skal opretholdes ved skrabning som en let kuperet vegetationsløs flade med mindre lavvandede partier.
- bassin 2: Området opretholdes med tør- og vådbundspartier af variende fugtighedsgrad. Der etableres et mindst 2.000 m² stort vandhul på arealet i overensstemmelse med vilkår givet i § 43-tilladelse af 25.09.1991.
I områdets nordlige del op til bassin 1 etableres en skrænt til ynglende digesvaler.
- bassin 3: Området skal være mose og lavvandet sø.
- bassin 4,5,6: Området skal være næringsrig, lavvandet sø med flere mindre øer.
- bassin 7: Området skal være sø med en ø i den nordli-

ge del i overensstemmelse med vilkår givet i § 43-tilladelse af 25.09.1991.

- bassin 8,9: Områderne skal være søer.
- bassin 10: Nuværende tilstand som lavvandet sø omkranset af rørsump skal opretholdes.
- bassin 11: Nuværende tilstand som lavvandet sø omkranset af rørsump skal opretholdes.
- bassin 12: Området skal være sø.
- bassin 13: Området skal være sø.
- bassin 14: Nuværende tilstand som bassin med rørsump skal opretholdes.
- bassin 15: Arealet skal opretholdes ved skrabning som en let kuperet vegetationsløs flade med mindre lavvandede partier i den vestlige del.
- bassin 16: Nuværende tilstand som lavvandet sø med en ø omgivet af krat skal opretholdes.

§ 4 Naturpleje.

Til opfyldelse af fredningens formål udarbejdes en samlet plejeplan. Planen udarbejdes af Møn Kommune i samarbejde med Storstrøms amt og Danmarks Naturfredningsforening. Plejeplanen revurderes med ovenstående parter hvert 5. år. I tilfælde af uenighed mellem parterne forelægges plejeplanen for fredningsnævnet.

Plejen udføres af Møn Kommune (efter aftale med Storstrøms amt).

§ 5 Færdsel.

Offentligheden har ret til at færdes med motorkøretøj til de to parkeringspladser (vist med særlig signatur på fredningskortet).

Offentligheden har ret til at færdes til fods og på cykel på anlagte stier (vist med særlig signatur på fredningskortet).

Færdsel til fods uden for anlagte stier er ikke tilladt. Dog kan der ske lempelser i enkeltområder, såfremt dette godkendes af fredningsnævnet.

Uanset foranstående kan fiskevirksomhederne - i det omfang det er nødvendigt for virksomhedens drift samt under hensyn til offentlighedens færdsel - færdes med motorkøretøj på grusvejene og til fods udenfor stierne.

Fredningsnævnet kan give yderligere adgang til at benytte området i undervisning- eller forskningsøjemed.

Fredningsnævnet kan afspærre dele af området i kortere eller længere perioder såfremt særlige naturbeskyttelseshensyn taler herfor.

Hunde skal overalt føres i snor indenfor området.

Møn Kommune opsætter efter aftale med Storstrøms amt nødvendige skilte ved adgangsvejene og p-pladsen til området med oplysning om fredningen og adgangsforholdene.

Fredningens geografiske afgrænsning fremgår af vedhæftede kort.


Afgørelsen skal tinglyses som servitut på matr.nr. 6 bk Lendemarke by, Stege jorder.

Afgørelsen kan påklages til Naturklagenævnet, Vermundsgade 38 b, 2100 København Ø. og af de i naturbeskyttelseslovens § 43, stk. 2, Klageberettigede. Klagefristen er 4 uger.

Folmer Nielsen


Ulf Andersen
fmd.

Niels Boye Bonefeldt

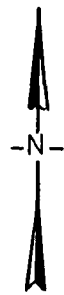




Udskriftens rigtighed bekræftes.

Fredningsnævnet for Storstrøms amt, den 02.11.93.


Ulf Andersen
formand



- SIGNATURFORKLARING
- FREDNINGSGRÆNSE
 - *---* EJERLAVSGRÆNSE
 - (4) BASSIN NR.
 - (P) P PLADS
 - === CYKEL- OG GANGSTI

MØN KOMMUNE

FREDNING AF JORDBASSINER
 MATR NR 6bk LENDEMARKE

DISPENSATIONER>

Afgørelser – Reg. nr.: 07868.00

Dispensationer i perioden: 29-01-1996 - 19-04-2007

U D S K R I F T

A F

FORHANDLINGSProtokol FOR FREDNINGSNÆVNET I
STORSTRØMS AMT

År 1996, den 29. januar foretoges på Dommerkontoret i Vordingborg af formanden for Fredningsnævnet, dommer Ulf Andersen.

Fr.s. 1/96

Ansøgning om dispensation fra afgørelse af 1. november 1993 om fredning af jordbassinene ved den nedlagte Stege Sukkerfabrik til at ophøre med afskrabning af bassin 1 og 15.

Der fremlagdes:

- ansøgning fra Møn kommune,
- tiltrædelseserklæringer fra Storstrøms Amt og fra nævnets øvrige medlemmer.

Da nævnets formand ligeledes kunne tiltræde det ansøgte, meddelte nævnet tilladelse hertil.

Ulf Andersen

/pn

Fremsendes idet udskriftens rigtighed bekræftes.

Nævnets afgørelse kan inden 4 uger efter denne skrivelser modtagelse indbringes for Naturklagenævnet, Vermundsgade 38 B, 2100 København Ø, af den, der har begæret fredningsnævnets afgørelse samt de i naturbeskyttelseslovens § 86 nævnte myndigheder m.fl.

Tilladelsen kan ikke udnyttes før udløbet af klagefristen. Er klage iværksat, kan tilladelsen ikke udnyttes, medmindre afgørelsen stadfæstes af naturklagenævnet.

Fredningsnævnet for Storstrøms Amt

Vordingborg, den 29. januar 1996.



Ulf Andersen

fmd.

Udskrift er sendt til:

1. Verner Larsen, Bundgarnet 18, 4780 Stege
2. Børge Stolt, Nordgade 7, Nyord, 4780 Stege
3. Møn kommune, 4780 Stege
4. Storstrøms Amt, Natur- og plankontoret, Parkvej 37,
4800 Nykøbing F. j.nr. 8-70-52-365-0-1995
5. Skov- og Naturstyrelsen, Slotsmarken 13, 2970 Hørsholm
6. Danmarks Naturfredningsforening, Nørregade 2, 1165
København K.
7. Lokalkomiteen for Danmarks Naturfredningsforening på Møn,
c/o Jens Holmegård, Naturhøjskolen, Rødkilde, 4780 Stege

FREDNINGSNÆVNET I STORSTRØMS AMT

Kirketorvet 16
4760 Vordingborg
Tlf. 55 37 00 58 og 55 37 14 58
Postgiro 6 41 50 08. Telefax 55 37 03 58

Modtaget i
Skov- og Naturstyrelsen

10 MAJ 2000

UDSKRIFT AF FORHANDLINGS PROTOKOLLEN

FOR

FREDNINGSNÆVNET I STORSTRØMS AMT

Tirsdag d.9. maj 2000 foretoges på dommerkontoret i Vordingborg af formanden for fredningsnævnet, dommer Ulf Andersen:

Fr.s. 11/2000 Sag om dispensation fra afgørelse af 1.november 1993 om fredning af de nedlagte jordbassiner ved den nedlagte Stege sukkerfabrik til etablering af fåreskur, uddybning af vandhul m.v.

Der fremlagdes:

Brev af 25.april 2000 med bilag fra Storstrøms amt.

Tiltrædelseserklæringer fra nævnets øvrige medlemmer.

Da nævnets formand ligeledes kunne tiltræde det ansøgte, gav nævnet tilladelse hertil. Det er et vilkår, at fåreskuret og foderstanderne straks fjernes, når der ikke længere skal være får på arealet.

Nævnets tilladelse bortfalder, hvis den ikke er udnyttet inden 3 år, jfr. naturbeskyttelseslovens § 66,stk.2.

Ulf Andersen

formand

Fremsendes, idet udskriftens rigtighed bekræftes.

Nævnets afgørelse kan inden 4 uger efter denne udskrifts modtagelse indbringes for Naturklagenævnet, Frederiksborggade 15, 1360 København K af de i

FREDNINGSNÆVNET I STORSTRØMS AMT

Kirketorvet 16
4760 Vordingborg
Tlf. 55 361726
Telefax 55 361710

MODTAGET
Skov- og Naturstyrelsen

04 SEP. 2002

UDSKRIFT AF FORHANDLINGS PROTOKOLLEN

FOR

FREDNINGSNÆVNET I STORSTRØMS AMT

Tirsdag den 3. september 2002 foretoges på domerkontoret af formanden for fredningsnævnet, dommer Ulf Andersen:

Fr.s.22/02 Sag om dispensation fra fredningsnævnets afgørelse af 1. november 1993 om fredning af jordbassinerne ved den nedlagte Stege sukkerfabrik, matr. nr. 6 bk Lendemarke, Stege jorder til etablering af vejadgang til Lendemarke Fjernvarme.

Der fremlagdes:

Brev af 8. august 2002 j.nr. 8-70-52-365-4-2000 med bilag fra Storstrøms amt, Natur-og plankontoret og tiltrædelseserklæringer fra nævnets øvrige medlemmer.

Da nævnets formand var af samme opfattelse som nævnets øvrige medlemmer, gav nævnet dispensation fra ovennævnte fredningsafgørelse til det ansøgte. Det er et vilkår for dispensationen, at fjernvarmeværket stedse vedligeholder adgangsvejen til det fredede areal, så at den til enhver tid kan bære den tunge trafik til fjernvarmeværket og benyttes af gående og cyklende, og at fjernvarmeværkets benyttelse af vejen sker under hensyntagen til den offentlige færdsel.

Nævnets tilladelse bortfalder, jf. naturbeskyttelseslovens § 66, stk.2 hvis den ikke er udnyttet inden 3 år, eller ikke har været udnyttet i 3 på hinanden følgende år.

Ulf Andersen

formand

Fremsendes, idet udskriftens rigtighed bekræftes.

Nævnets afgørelse kan inden 4 uger efter denne udskrifts modtagelse indbringes for Naturklagenævnet, Frederiksborggade 15, 1360 København K af de i Naturbeskyttelseslovens § 86 nævnte personer, myndigheder og foreninger. Klage indgives skriftligt til Fredningsnævnet for Storstrøms amt, Kirketorvet 16, 4760 Vordingborg.

Fredningsnævnet videresender klagen.

Skov- og Naturstyrelsen

J.nr. SN 2001-1211/5-0001

Akt. nr. 2001-1211/5-0001 Bil.

Tilladelsen må ikke udnyttes før udløbet af klagefristen. Er klage indgivet rettidigt, må tilladelsen ikke udnyttes, medmindre Naturklagenævnet bestemmer andet.

Fredningsnævnet for Storstrøms amt.

Vordingborg den 3. september 2002



Ulf Andersen

formand

Udskrift er sendt til:

Storstrøms amt, Natur-og plankontoret, Parkvej 37, 4800 Nykøbing F.

Skov-og naturstyrelsen, Haraldsgade 53, 2100 København Ø.

Danmarks Naturfredningsforening, Masnedøgade 20, 2100 København Ø.

Lokalkomitéen af Danmarks Naturfredningsforening for Møn, c/o Jytte Kirkegaard,
Udbyvej 1, 4780 Stege.

Møn kommune, Storegade 56, 4780 Stege .

Friluftsrådet, v/ Terkel Jakobsen, Pilevænget 2, Skelstrup, 4930 Maribo.

Dansk Ornitologisk Forening, c/o Uffe B. Nielsen, Nørremarksvej 2, 4930 Maribo.

Lutz Crenzien, Møllebrøndsstræde 16, 4780 Stege.

Verner Larsen, Fanefjordgade 150, 4792 Stege.

SCANNET

Modtaget i
Skov- og Naturstyrelsen

23 APR. 2007

**Fredningsnævnet for Sydsjælland,
Møn, Lolland og Falster**

Vestenborgs Alle 8, 4800 Nykøbing F.

Tlf. 54848015

Fax 54848001

E-mail: nykobing@domstol.dk

Den 19. april 2007

UDSKRIFT AF FORHANDLINGS-
PROTOKOLLENFOR FREDNINGSNÆVNET I SYDSJÆLLAND, MØN, LOLLAND OG
FALSTER

Torsdag den 19. april 2007 foretoges:

Fr.s. 4/2007: Sag om opførelse af 20 m²(4 x 5 meter) stort og ca. 2.20 meter højt læskur til får, der afgræsser de fredede jordbassiner ved Stege, matr. nr. 6 bk Lendemarke by, Stege som led i naturpleje. Skuret udføres som en trækonstruktion med bliktag og ønskes placeret i en mindre kratbevoksning. Ejendommen er fredet ved fredningsnævnets afgørelse tinglyst den 3. november 1993.

Der fremlagdes brev af 11. april 2007 med bilag fra Vordingborg kommune.

Nævnets medlemmer har telefonisk drøftet sagen og er enige om, at det ansøgte under hensyn til formålet og dyreværnslovgivningen ikke strider mod fredningens formål. Nævnet giver således dispensation fra fredningsafgørelsen til det ansøgte.

Nævnets tilladelser bortfalder, hvis den ikke er udnyttet inden 3 år jf. Naturbeskyttelseslovens § 66, stk. 2.

Ulf Andersen

formand

Fremsendes, idet udskriftens rigtighed bekræftes.

Nævnets afgørelse kan hver for sig inden 4 uger efter denne udskrifts modtagelse indbringes for Naturklagenævnet, Frederiksborggade 15, 1360 København K af de i Naturbeskyttelseslovens § 86 nævnte personer, myndigheder og foreninger. Klage indgives skriftligt til Fredningsnævnet for

SN5-121-00332

for Sydsjælland, Møn, Lolland og Falster. Fredningsnævret videregiver klagen.

Afgørelsen må ikke udnyttes inden klagefristens udløb. Er klage indgivet rettidigt, må tilladelsen ikke udnyttes, medmindre Naturklagenævnet bestemmer andet.

Det er en betingelse for Naturklagenævnets behandling af en klage, at klageren indbetaler et gebyr på 500 kr. til Naturklagenævnet. Nævret vil sende en opkrævning på gebyret, når nævret har modtaget klagen fra fredningsnævnet. Naturklagenævnet vil ikke påbegynde behandlingen af klagen, før gebyret er modtaget. Vejledning om gebyrordningen findes på Naturklagenævnets hjemmeside www.nkn.dk.

Fredningsnævret for Sydsjælland, Møn, Lolland og Falster den 19. april 2007.



Ulf Andersen
formand

Udskrift er sendt til:

Skov- og Naturstyrelsen, Haraldsgade 53, 2100 København Ø.

Danmarks Naturfredningsforening, Masnedøgade 20, 2100 København Ø.

Danmarks Naturfredningsforening, c/o Søren Spanager, Vesterskovvej 2, 4793 Bogø.

Vordingborg kommune, Postboks 200, 4760 Vordingborg.

Miljøcenter Nykøbing F, Parkvej 37, 4800 Nykøbing F.

Friluftsrådet, v/Terkel Jakobsen, Nelliikevej 4, 4930 Maribo.

Jørn Klemmensen, Grundtvigs Allé 20, 4760 Vordingborg.

Edith Marie Rosenmeier, Rådhusgade 57, 4780 Stege.

Fredningsnævnet for Sydsjælland, Møn, Lolland og Falster

v/dommer Anders Martin Jensen
Retten i Næstved
Gardehusarvej 5
4700 Næstved
Tlf.: 99685200
Mail:
sydsjaelland@fredningsnaevn.dk

Den 12. august 2020

FN-SSJ-24-2019 Ansøgning om tilladelse til fem søer på matr.nr. 6bk Lendemarke, Stege Jorder, inden for fredningen ved Stege Sukkerfabrik.

Vordingborg Kommune har den 6. september 2019 søgt om tilladelse til i forbindelse med et naturplejeprojekt at etablere fem søer på matr.nr. 6bk Lendemarke, Stege Jorder, inden for fredningen ved Stege Sukkerfabrik, jf. fredningsnævnets afgørelse af 1. november 1993. Formålet med de fem søer er at støtte/genetablere bestanden af grønbroget tudse og strandtudse, der er udpeget som særlig beskyttelseskrævende i henhold til EU-Habitatdirektivets bilag IV. Samtidig vil etablering af de op til fem lavvandede søer med store bredflader have en gunstig betydning for områdets mange yngle- og trækfugle. De ansøgte søers placering er tegnet på nedenstående luftfotografi fra ansøgningen:



Luftfoto af arealet med de 5 foreslåede placeringer af de nye søer. De 5 søer vil få karakter af lavvandede oversvømmelser, som periodisk tørrer ud. Søerne vil have meget store bredzoner, hvor grønbroget tudse og strandtudse kan lægge æg og vade-, eng- og andefugle kan søge føde.

Det fremgår endvidere af ansøgningen, at søernes største dybde bliver 0,5 m, og at der ikke er konstateret sårbar eller sjælden flora i forbindelse med forundersøgelserne.

Formålet med fredningen, jf. afgørelsen af 1. november 1993, er at beskytte og bevare områdets værdifulde og varierede dyre- og planteliv. Efter fredningsbestemmelsernes § 2 må der ikke foretages terrænændringer som for eksempel afgravning. De ansøgte søer skal placeres i den del af det fredede område, der i fredningsafgørelsen betegnes bassin 1, 2, 3, 4 og 5, for hvilke områder, der ifølge fredningsafgørelsens § 3 gælder følgende yderligere bestemmelser:

Bestemmelser for de enkelte bassiner.

Driften og plejen skal tilrettelægges således, at neden-nævnte målsætninger kan opfyldes:

- bassin 1: Arealet skal opretholdes ved skræbning som en let kuperet vegetationsløs flade med mindre lavvandede partier.
- bassin 2: Området opretholdes med tør- og vådbundspar-tier af variende fugtighedsgrad. Der etable-res et mindst 2.000 m² stort vandhul på area-let i overensstemmelse med vilkår givet i § 43-tilladelse af 25.09.1991.
I områdets nordlige del op til bassin 1 eta-bleres en skrænt til ynglende digesvaler.
- bassin 3: Området skal være mose og lavvandet sø.
- bassin 4,5,6: Området skal være næringsrig, lavvandet sø med flere mindre øer.

Miljøstyrelsen har vurderet det ansøgte i forhold til habitatdirektivets bilag IV og udtalt, at det ansøgte ikke vil beskadige eller ødelægge yngle- eller rasteområder i det naturlige udbredelsesområde, der er nævnt i naturbeskyttelseslovens bilag 3 eller ødelægge plantearter nævnt i naturbeskyttelseslovens bilag 5.

Danmarks Naturfredningsforening har støttet ansøgningen.

Da fredningsnævnet herefter finder, at tilladelse til etablering af de fem søer er i overensstemmelse med fredningens formål, imødekommer nævnet an-søgningen, naturbeskyttelseslovens § 50.

Afgørelsen er truffet af formanden på fredningsnævnets vegne, jf. bekendt-gørelse om forretningsorden for fredningsnævn § 10, stk. 5, uden besigtigel-se og møde.

Med venlig hilsen

Anders Martin Jensen
Formand for Fredningsnævnet for Sydsjælland,
Møn, Lolland og Falster

Klagevejledning ved afgørelse om dispensation:

Der kan klages over denne afgørelse til Miljø- og Fødevareklagenævnet. Klagefristen udløber 4 uger efter, at afgørelsen er meddelt. Er afgørelsen offentligt bekendtgjort, regnes klagefristen dog altid fra bekendtgørelsen. Klagen skal ifølge lov om naturbeskyttelse § 87 afgives via Miljø- og Fødevareklagenævnets digitale selvbetjening, jf. vejledning på klagenævnets hjemmeside www.naevneneshus.dk. Klagefristen udløber ved midnat på dagen for klagefristens udløb. Hvis klagefristen udløber på en lørdag eller en helligdag, forlænges fristen til den følgende hverdag.

Klageberettigede er, jf. naturbeskyttelseslovens § 86:

- Adressaten for afgørelsen,
- ejeren af den ejendom, som afgørelsen vedrører,
- offentlige myndigheder,
- en berørt nationalparkfond,
- lokale foreninger og organisationer, som har en væsentlig interesse i afgørelsen,
- landsdækkende foreninger og organisationer, hvis hovedformål er beskyttelse af natur og miljø, og
- landsdækkende foreninger og organisationer, som efter deres formål varetager væsentlige, rekreative interesser, når afgørelsen berører sådanne interesser.

Det er en betingelse for Miljø- og Fødevareklagenævnets behandling af en klage, at den, der klager indbetaler et gebyr på 900 kr. for privatpersoner og 1.800 kr. for virksomheder og organisationer (2016-niveau). Klagegebyret reguleres den 1. januar hvert år efter den af Finansministeriet fastsatte sats for det generelle pris- og lønindeks som løbende offentliggjort i forslag til finanslov med virkning for klager, der modtages i nævnet fra og med den 1. februar 2017. Nævnet offentliggør størrelsen af klagegebyret på sin hjemmeside www.naevneneshus.dk.

Gebyret opkræves i forbindelse med klagens oprettelse i Miljø- og Fødevareklagenævnets digitale selvbetjening. Klagen behandles først, når gebyret er betalt. Vejledning om gebyrbetalingen kan ligeledes findes på Miljø- og Fødevareklagenævnets hjemmeside www.naevneneshus.dk.

Gebyret tilbagebetales, hvis

- 1) klagesagen fører til, at den påklagede afgørelse ændres eller ophæves,
- 2) klageren får helt eller delvis medhold i klagen, eller
- 3) klagen afvises som følge af overskredet klagefrist, manglende klageberettigelse eller fordi klagen ikke er omfattet af Miljø- og Fødevareklagenævnets kompetence.

Det bemærkes, at hvis den eneste ændring af den påklagede afgørelse er forlængelse af frist for efterkommelse af afgørelse som følge af den tid, der er medgået til at behandle sagen i klagenævnet, tilbagebetales gebyret dog ikke.


Miljø- og Fødevareklagenævnet kan også beslutte at tilbagebetale klagegebyret, hvis

- 1) der er indledt forhandlinger med afgørelsens adressat og/eller førsteinstansen om projektilpasninger, og disse forhandlinger fører til, at klager trækker sin klage tilbage, eller
- 2) klager i øvrigt trækker sin klage tilbage, før Miljø- og Fødevareklagenævnet har truffet afgørelse i sagen. Gebyret tilbagebetales dog ikke, hvis nævnet vurderer, at der er forhold, der taler imod at tilbagebetale gebyret, f.eks. hvis klagen trækkes tilbage meget sent, herunder efter at klager har haft et afgørelsesudkast i parts-høring.

En tilladelse må i henhold til naturbeskyttelseslovens § 87, stk. 3, ikke udnyttes før klagefristen er udløbet, eller behandling af en eventuel klage måtte være afsluttet.

Det følger endvidere af naturbeskyttelseslovens § 50, stk. 1, jf. § 66, stk. 2, at en tilladelse bortfalder, hvis den ikke udnyttes inden 3 år efter, at den er givet.

Fredningsnævnet for Sydsjælland, Møn, Lolland og Falster den 12. august 2020.



Anders Martin Jensen
Formand

Udskrift er sendt til:

Miljøstyrelsen
Danmarks Naturfredningsforening, Masnedøgade 20, 2100 København Ø
Lokalkomiteen af Danmarks Naturfredningsforening,
Vordingborg Kommune