

Afgørelser – Reg. nr.: 07832.00

Fredningen vedrører: Hulhøj

Domme

Taksationskommissionen

Naturklagenævnet

Overfredningsnævnet

Fredningsnævnet

29-03-1978

Kendelser

Deklarationer

FREDNINGSNÆVNET>

Matr. nr. 6 d m.fl.
Ejerslev by og sogn.

Til orientering - fotokopi af tinglyst kendelse -
Anmelder:
11. MAJ 1978 *00394

Fredningsnævnet for
Viborg amts nordlige
fredningskreds, dom-
merkontoret, Nykøbing
Mors.

Udskrift

af

REG. NR. 7832.00

forhandlingsprotokollen for fredningsnævnet for Viborg amts nordlige fredningskreds.

Den 29. marts 1978 holdt fredningsnævnet for Viborg amts nordlige fredningskreds møde på ~~fredningsnævnets kontor~~ dommerkontoret i Nykøbing Mors.

Mødt var formanden, dommer Ib Lind Larsen, Nykøbing Mors, og medlemmerne, amtsrådsmedlem Johan Mikkelsen, Hurup, og fhv. skovfoged Aage Jensen, Nykøbing Mors.

Der foretoges:

Sag nr. F 19/1978
jfr. F 20/1972

Sag om frivillig fredning af matr. nr. 6 d Ejerslev by og sogn, tilhørende A/S United Moler, og om dispensation fra naturfredningslovens § 46 til molerindvinding helt ud til Limfjorden på ejendommen matr. nr. 1 d, 12 a, 12 i, 12 h og 12 g Ejerslev by og sogn.

Der fremlagdes:

1. skrivelse af 27. januar 1978 fra fredningsplanudvalget for Viborg amt,
2. fredningstilbud,
3. genpart af skrivelse af 14. april 1976 fra Viborg amtskommune til Skemol, Skærrehage Molerværk A/S,
4. fotokopi af skrivelse af 9. august 1972 fra naturfredningsrådet,
5. rids,
6. do.,
7. tingbogsattest på matr. nr. 1 d, 1 e, 1 i, 6 d, 1 o, 1 f, Ejerslev by og sogn,
8. vurderingsattest på matr. nr. 1 d, 1 e, 1 f, 6 d, 12 g, 12 i, 12 k Ejerslev by og sogn,

9. tingbogsattest på matr. nr. 1 d, 1 e, 1 i, 6 d, 1 o, 1 f
Ejerslev by og sogn,
10. tingbogsattest på matr. nr. 12 a Ejerslev by og sogn,
11. tingbogsattest på matr. nr. 12 h, 12 i, 12 k, 12 g Ejerslev
by og sogn,
12. kontrakt tinglyst den 21. februar 1903 på matr. nr. 12 a Ejer-
slev by og sogn,
13. kontrakt tinglyst den 17. november 1906 på matr. nr. 12 a Ejer-
slev by og sogn,
14. skøde tinglyst den 5. april 1962 på matr. nr. 12 a Ejerslev by
og sogn,
15. bilagsblad af 2. marts 1978 fra Morsø Folkeblad,
16. bilagsblad af 2. marts 1978 fra Statstidende,
17. bilagsblad af 2. marts 1978 fra Jyllands-Posten,
18. skrivelse af 18. april 1978 fra naturfredningsrådet.

Skrivelsen af 18. april 1978 fra naturfredningsrådet er sålydende:

" Naturfredningsrådet har desværre ikke set sig i stand til at være repræsenteret på nævnets møde om ovennævnte sag.

Rådet kan anbefale fredningen og kan i øvrigt henholde sig til sin udtalelse af 9. august 1972 til nævnet."

For fredningsplanudvalget for Viborg amt mødte landinspektør Kåre Jørgensen.

For Danmarks Naturfredningsforenings lokalkomité mødte direktør Arly Christensen.

For A/S United Moler mødte medlem af bestyrelsen direktør P. P. Ørum.

For Skamol, Skarrehage Molerværk A/S, mødte direktør Ole Vestergaard.

Ejeren af matr. nr. 12 a Ejerslev by og sogn, gårdejer Aage Nielsen, var mødt.

Direktør Ørum oplyste, at A/S Furrmol Kompagniets gravningsrettigheder er overdraget til A/S United Moler.

Aage Nielsen bemærker, at han ikke ønsker at udtale sig under denne sag.

Kåre Jørgensen indstillede, at fredningen formuleres som anført i fredningstilbudet, bilag 2.

Arly Christensen bemærkede, at han kan tilslutte sig fredningsplanudvalgets indstilling.

Med deltagelse af teknisk direktør Jørgen Jakobsen foretoges besigtigelse af ejendommene matr. nr. 1 d, 12 a, 12 i, 12 h, 12 g Ejerslev by og sogn og matr. nr. 6 d Ejerslev by og sogn, hvor-

efter mødet fortsattes på dommerkontoret.

Fredningsnævnet finder, at fredningen bør gennemføres og afsagde enstemmigt sålydende

k e n d e l s e:

Bestemmelser

Ejendommen matr. nr. G d Ejerslev by og sogn fredes.

På det fredede areal må ikke foretages råstofindvinding eller anden omfattende terrænregulering.

Fredningsnævnet meddeler samtidig enstemmigt dispensation fra naturfredningslovens § 46, stk. 1, nr. 1, til molerindvinding søvarts strandbyggelinien på matr. nr. 1 d, 12 a, 12 i, 12 h og 12 g Ejerslev by og sogn på vilkår, at overjord i givet fald placeres i bunden af gravene landvarts den eksisterende kystlinie.

Kendelsen tinglyses med prioritet forud for servitutter og pantegæld på samtlige ovennævnte ejendomme.

Lind Larsen

Johan Mikkelsen

Aage Jensen

Afgørelsen kan efter naturfredningslovens § 58 indbringes for overfredningsnævnet, Amaliegade 13, 1256 København K, af bl. a. ansøgeren og forskellige myndigheder.

Klagefristen er 4 uger fra den dag, afgørelsen er meddelt den pågældende klageberettigede. Fristen kan under særlige omstændigheder forlænges.

En tilladelse kan ikke udnyttes før udløbet af klagefristen. Er klage iværksat, kan tilladelsen ikke udnyttes, medmindre den opretholdes af overfredningsnævnet.

Sagen sluttet.

Mødet hævet.

Lind Larsen.

Udskriftens rigtighed bekræftes.

Fredningsnævnet for Viborg amt

nordlige fredningskreds, den 24. april 1978.

Lind Larsen
Lind Larsen.

Foranstående kendelse bedes tinglyst på de nævnte ejendomme.
Fredningsnævnet for Viborg amts nordlige fredningskreds,
dommerkontoret, Nykøbing Mors, den 3. maj 1978.

Lind Larsen.
Lind Larsen.

Indført i dagbogen for retten
i Nykøbing Mors, den

03 MAJ 1978 *003946

LYST

Genpart af kort medfulgt.

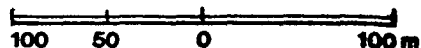
Lind Larsen.

Bill

DEL AF HULHØJ 6

EJERSLEV BY
EJERSLEV SOGN
VIBORG AMT

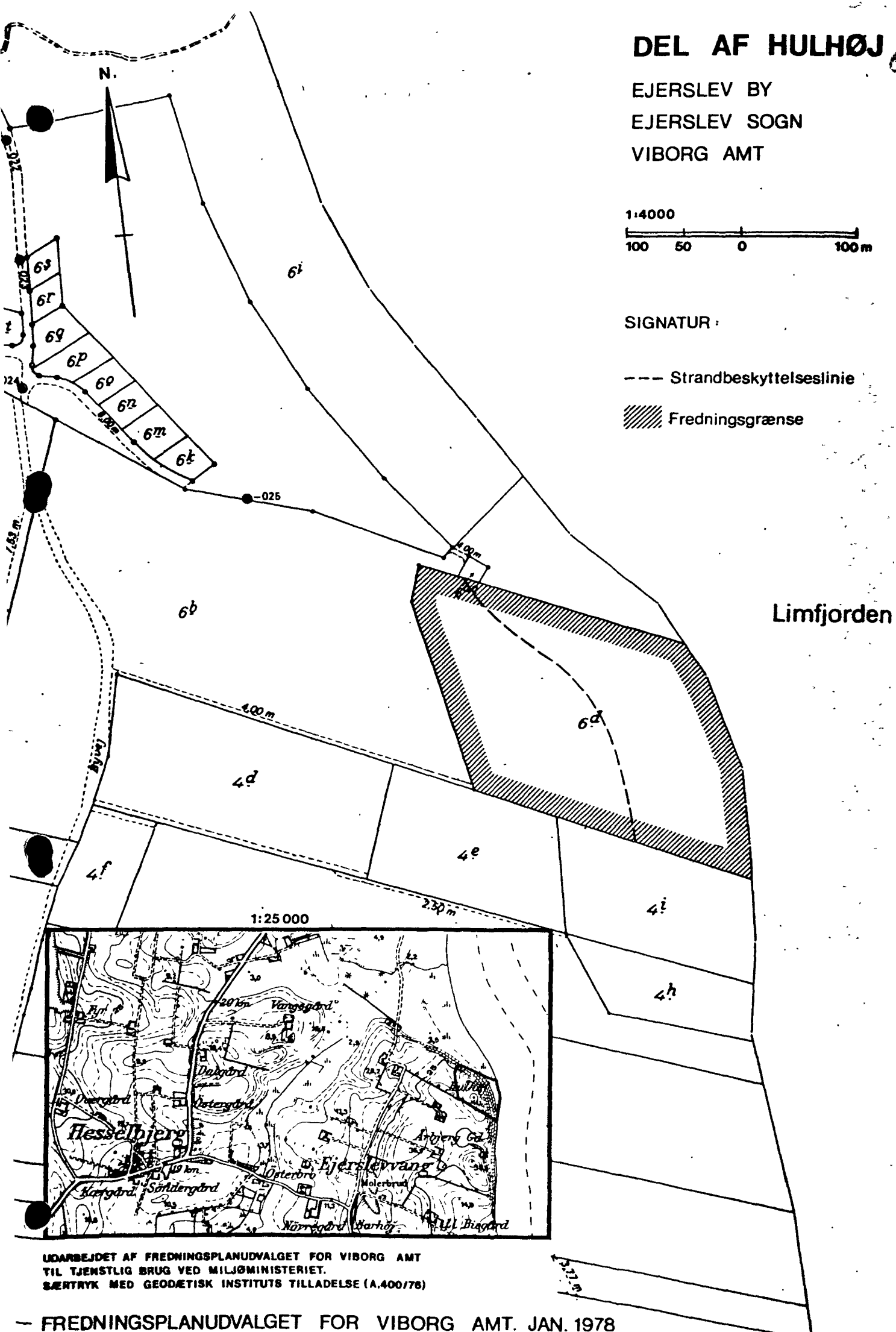
1:4000



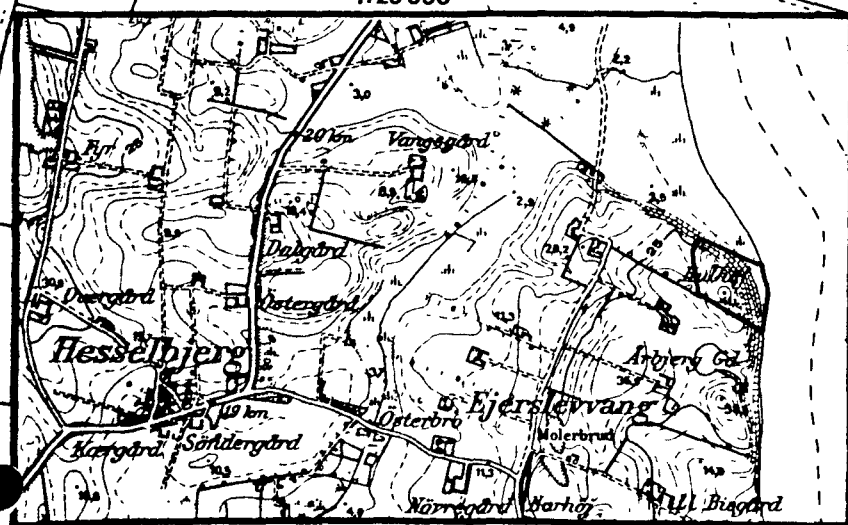
SIGNATUR:

--- Strandbeskyttelseslinie

▨ Fredningsgrænse



1:25 000



UDARBEJDET AF FREDNINGSPLANUDVALGET FOR VIBORG AMT
TIL TJENSTLIG BRUG VED MILJØMINISTERIET.
SÆRTRYK MED GEODÆTISK INSTITUTS TILLADELSE (A.400/76)