

Afgørelser – Reg. nr.: 07817.00

Fredningen vedrører: Kong Valdemarsvej

Domme

Taksationskommissionen

Naturklagenævnet

Overfredningsnævnet

Fredningsnævnet

13-09-1956

Kendelser

Deklarationer

FREDNINGSNÆVNET>

matr. nr., ejerlav, sogn: 6 u Søllesød by og
(i København kvarter) sogn.
eller (i de sønderjydske lands-
dele) bd. og bl. i ting-
bogen, art. nr., ejerlav,
sogn.

Akt: Skab *BA* nr. *485*
(udfyldes af dommerkontoret)

Købers } bopæl:
Kreditors }

4

Gade og hus nr.: Kong Valdemarsvej 45,
(hvor sådant findes) Nærum.

Anmelderens navn og bopæl (kontor):
Fredningsnævnet for Københavns amtsrådsreds-
kreds, København, Dist. 2. afdeling
112 Valdemarsvej 22, 1. sal - Købhvn. F.

Stempel: kr. øre.

Stempelfri i medfør af lov om
naturfredning.

F R E D N I N G S D E K L A R A T I O N

Undertegnede direktør Otto Kehlet erklærer herved, som
ejer af ejendommen matr. nr. 6 u Søllesød by og sogn, Kong Valdemars-
vej 45, Nærum, med bindende virkning for mig og senere ejere,
at den på min ejendom ved dens østlige skel stående meget anselige
og velformede flerhunaredårige eg skal være fredet således:

Træet må ikke fældes, topskæres, grenkappes eller udsæt-
tes for en behandling, der kan føre til dets ødelæggelse og for-
ringelse.

Måtte fældning eller lignende på grund af træets alder
eller sygdom blive nødvendigt, kan dette kun ske efter forud ind-
hentet udtalelse fra den tilsynsførende med de private skove in-
denfor Københavns amt samt fra Danmarks Naturfredningsforening.

Nærværende deklARATION vil være at tinglyse på ejendom-
men.

Påtaleret tilkommer ejeren, fredningsnævnet for Køben-
havns amtsrådsreds- og Danmarks Naturfredningsforening hver for
sig eller i forening.

Nærum, den 13-9 1956.

Otto Kehlet.

Til vitterlighed:

Rikard Holm,
Clarasvej 11,
Charlottenlund.

Til Vitterlighed:

~~ulæseligt navn.~~ *Kenneth Møller*
Lyngvej 52,
Lyngby.

Indført i Dødbogen for Retskreds Nr. 2, Københavns Amts
10 Aug. 1957

Lyst. Tingbog: Bd. *BL Søllesød*
Akt: Skab *BA* Nr. *485*

*Anm.: Ejendommen er belægtet med forskellige servitutter
af Bogen.
2/29/1943 1. Pkt. til det. Skaf. 12.000 kr.*

Genpartens Rigtighed bekræftes.

Adalbjørn

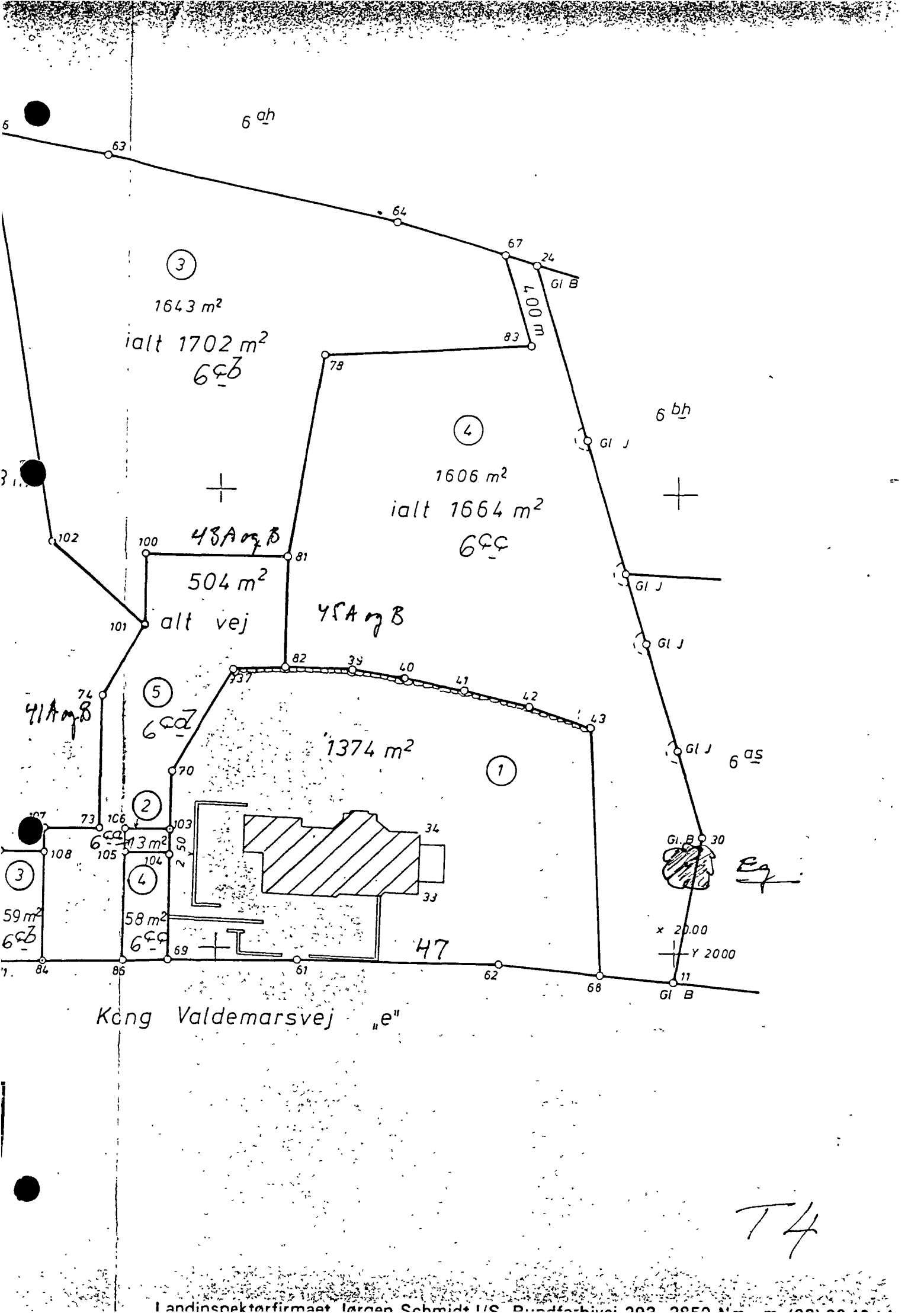
stempel og gebyr kr.15.-

Fotokopiens rigtighed bekræftes,



den 7 december 1972.

A.G. Laugesen
A.G. Laugesen



Kong Valdemarsvej "e"

x 20.00
y 2000

T4



KØBENHAVNS AMT

TEKNISK FORVALTNING
Natur og miljøafdelingen

Modtaget i
Skov- og Naturstyrelsen

05 JUL 2001

Søllerød Kommune
Øverødvej 2
2840 Holte

Stationsparken 27
2600 Glostrup
Tlf. 4322 2222
Fax 4322 2866
www.kbhamt.dk

Dato: 04.07.2001
Sagsnr.: 9823768-1
Arkiv: 8-70-52-1/181

Sagsbeh.: Ole Nørgaard
Direkte tlf.: 4322 2774
e-mail: olenor@tekniskforvaltning.kbhamt.dk


Deres j.nr./ref.:

Fredninger i Søllerød

./ Vedlagt fremsendes fredningskendelser fra Fredningsnævnets arkiv, som ikke fremgår af Søllerød Kommunes frednings arkiv og som tilsyneladende ej heller findes i det centrale fredningsregister.

↑
Jo!

Med venlig hilsen


Ole Nørgaard

Reg. nr. 781700

kopi

Skov- og Naturstyrelsen
Danmarks Naturfredningsforenings lokalkomite i Søllerød

KA fredningsnr.: 181-007
Det centrale fredningsregister nr.:
Fredningsnævnsnr.: B 063
Sagsnr.: 9825147
Kommunenr.: T 22

Uddrag af fredningsdeklaration tinglyst den 10. august 1957 på ejendommen af matr.nr. 6 u Søllerød By, Søllerød.

Navn: Egetræ på Kong Valdemarsvej.

Formål: At bevare et flere hundrede år gammel eg.

Areal: Punktfredning.

Fredningsbestemmelser:

Træet må ikke fældes, topskæres, grenkappes eller udsættes for en behandling, der fører til dets ødelæggelse og forringelse.

Måtte fældning eller lignende på grund af træets ælde eller sygdom blive nødvendigt, kan det kun ske efter forud indhentet udtalelse fra den tilsynsførende med de private skove indenfor Københavns Amt samt fra Danmarks Naturfredningsforening.

Søllerød by og sogn
matr.nr. 6 u

Anmeldt af:

9079
10 AUG. 1957

F R E D N I N G S D E K L A R A T I O N

Akt: Skab ^{Mat} Nr. 485.

Stempelfri i medfør af lov
om naturfredning.

Undertegnede direktør Otto Kehlet erklærer herved som
ejer af ejendommen matr.nr. 6 u Søllerød by og sogn, Kong
Valdemarsvej 45, Nærum med bindende virkning for mig og senere
ejere, at den på min ejendom ved dens østlige skel stående meget
anselige og velformede flerhundredårige eg skal være fredet
således:

Træet må ikke fældes, topskæres, grenkappes eller ud-
sættes for en behandling, der kan føre til dets ødelæggelse
og forringelse.

Måtte fældning eller lignende på grund af træets ælde
eller sygdom blive nødvendigt, kan dette kun ske efter forud
indhentet udtalelse fra den tilsynsførende med de private sko-
ve indenfor Københavns amt samt fra Danmarks Naturfrednings-
forening.

Nærværende deklaration vil være at tinglyse på ejendommen.

Påtaleret tilkommer ejeren, fredningsnævnet for Københavns
amtsrådskreds og Danmarks Naturfredningsforening hver for sig
eller i forening.

Nærum, den 13 - 9 1956.

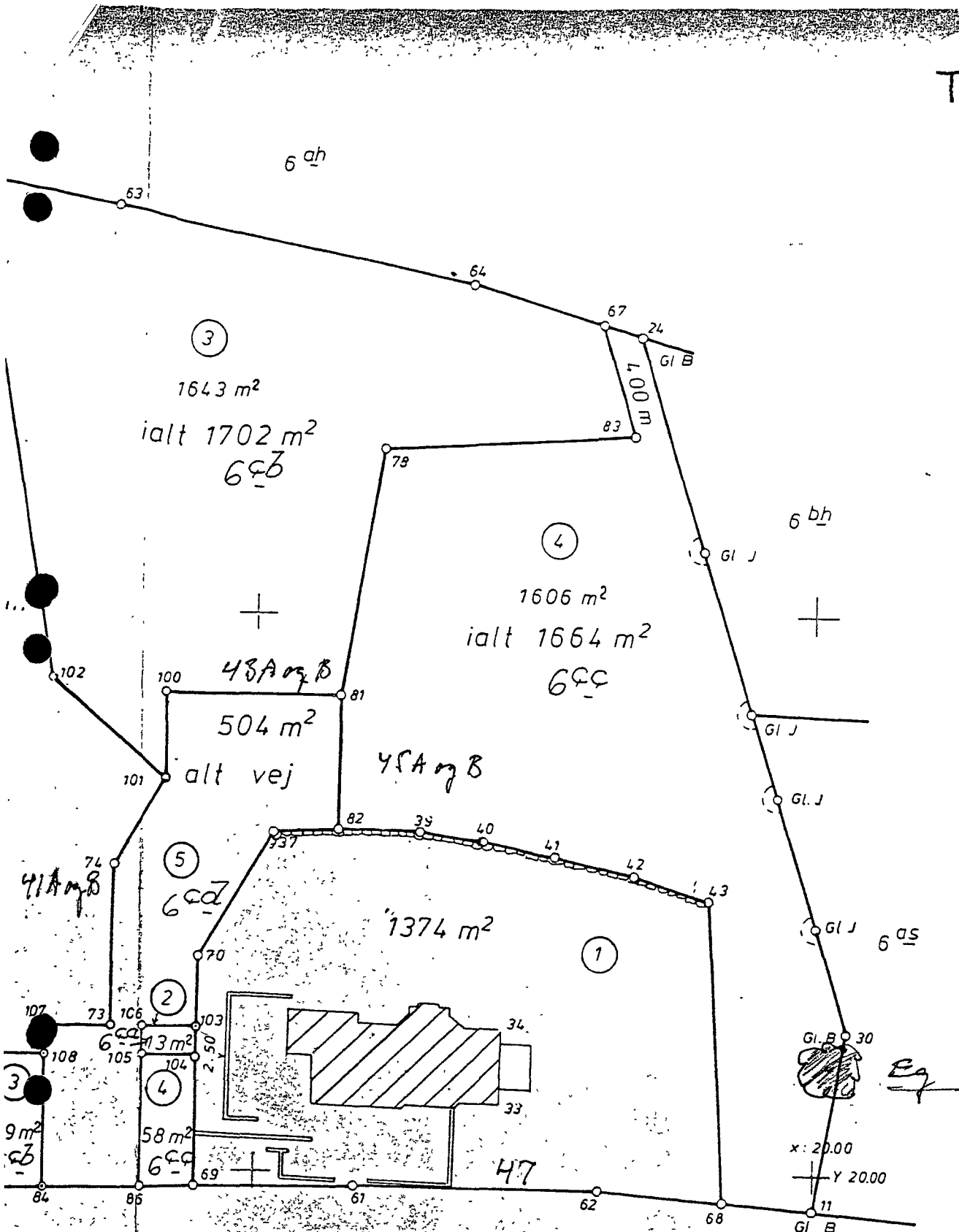
Otto Kehlet

Til vitterlighed:

Rikard Holm
Clarasvej 11
Charlottelund

Til vitterlighed:

Erna Mowson
Lyngevej 52
Lynge



KA fredningsnr.: 181-006
Det centrale fredningsregister nr.:
Fredningsnævnsnr.: B 082
Sagsnr.: 9825142
Kommunenr.: T 24

Uddrag af fredningsdeklaration tinglyst den 3. oktober 1960 på ejendommen af matr.nr. 7 ag Vedbæk By, Vedbæk.

Navn: Egetræ på matr.nr. 7 ag Vedbæk By, Vedbæk.

Formål: At bevare et egetræ.

Areal: Punktfredning.

Fredningsbestemmelser:

Det på ejendommens nordvestlige hjørne stående egetræ fredes og bevares i dets nuværende tilstand. Det er forbudt uden samtykke af fredningsnævnet at foretage ophugning, opstamning og enhver form for beskæring, idet det dog skal være ejeren tilladt at fjerne og nedskære åbenbart visne grene og udvækster.

1 7 ag vedbæk by og sogn

2-78

11337

-3.OCT.1960

A 11.546

B 82

Anmelder:

Fredningsnævnet for Københavns Amt, 1963
Frederiksborg Blvd 2, 1. etage
Howitzvej 32, 1. etage - København

D e k l a r a t i o n .

Undertegnede ejer af ejendommen matr. nr. 7 ag af Vedbæk by og sogn, købmand Helge Guldstrøm, Østerbrogade 159, København Ø., pålægger herved ejendommen følgende fredningsservitut:

Det på ejendommens nordvestlige hjørne stående egetræ fredes og bevares i dets nuværende tilstand. Det er forbudt uden samtykke af fredningsnævnet for Københavns amtsrådskreds at foretage ophugning, opstamning og enhver form for beskæring, idet det dog skal være ejeren tilladt at fjerne og nedskære åbenbart visne grene og udvækster.

Denne bestemmelse vil være at lyse som servitutstiftende på ejendommen matr. nr. 7 ag Vedbæk by og sogn med fredningsnævnet for Københavns amtsrådskreds som påtaleberettiget.

Med hensyn til servitutter og pantegæld henvises til ejendommens blad i tingbogen.

København, den 18. marts 1960.

Helge Guldstrøm,
Østerbrogade 159
Nyving 2010

Per Svend De ka' li

L 7/5-1937

afgift: \$	Kr.
\$ 14'	4 "
\$ 14''	8 "
alt	3 Kr. -

Indført i Dagbogen for Retskreds Nr. 3
Københavns Amts nordre Birk,

den - 3 OKT. 1960
Lyst.

Underskrift af Forhandlingsprotokol
for Fredningsnævnet forviset.

A. Ringhede



Matr. nr. 29 Vedbæk by
Søllerød sogn.

AL

Annelder:
228
~~SØLLERØD KOMMUNES
TEKNIK- OG VÆRDTING
BYPLANAFDELINGEN~~

11336
-30 OCT. 1960

B 81

Fredningsnævnet for Københavns amtsrådsreds
Frederiksberg birk 3. afdeling
Howitzvej 32, 1. sal - Kbhvn, F.

DEKLARATION.

Undertegnede ejere af ejendommen matr. nr. 29 af Vedbæk by og sogn, Søllerød kommune, pålægger herved ejendommen følgende fredningsservitut:

Det på ejendommens nordøstlige hjørne umiddelbart op til grænsen af matr. nr. 7 ac stående egetræ fredes og bevares i dets nuværende tilstand. Det er forbudt uden samtykke af fredningsnævnet for Københavns amtsrådsreds at foretage ophugning, opstamning og enhver form for beskæring, idet det dog skal være ejerne tilladt at fjerne og nedskære åbenbart visne grene og udvækster.

Denne bestemmelse vil være at lyse som servitutstiftende på ejendommen matr. nr. 29 af Vedbæk by og sogn med fredningsnævnet for Københavns amtsrådsreds som påtaleberettiget.

Med hensyn til servitutter og pantegæld henvises til ejendommens blad i tingbogen.

SØLLERØD KOMMUNALBESTYRELSE 22 APR. 1960

..... den

[Handwritten signature]

Ejer af matr. nr. 29 af Vedbæk.

H. t. Mater fredningsplan

Afgift: §	Kr.
§ 14 ^I	4 "
§ 14 ^{II}	3 "
<u>Ialt</u>	<u>3 Kr. -</u>

Indført i Dagbogen for Retsreds Nr. 3
Københavns Amts nordre Birk,

den - 3 OKT. 1960

Lyst.

*Medvind af forhandlingsprotokol
for Fredningsnævnet forvid.*

[Handwritten signature]

[Handwritten signature]

[Handwritten signature]

KA fredningsnr.: 181-005
Det centrale fredningsregister nr.:
Fredningsnævnsnr.: B 081
Sagsnr.: 9825143
Kommunenr.: T 23

Uddrag af fredningsdeklaration tinglyst den 3. oktober 1960 på ejendommen af matr.nr. 29 Vedbæk By, Vedbæk.

Navn: Egetræ på matr.nr. 29 Vedbæk By, Vedbæk.

Formål: At bevare et egetræ.

Areal: Punktfredning.

Fredningsbestemmelser:

Det på ejendommens nordøstlige hjørne umiddelbart op til grænsen af matr.nr. 7 ac stående egetræ fredes og bevares i dets nuværende tilstand. Det er forbudt uden samtykke af fredningsnævnet at foretage ophugning, opstamning og enhver form for beskæring, idet det dog skal være ejerne tilladt at fjerne og nedskære åbenbart visne grene og udvækster.



Matr. nr. 4ø, Aggershvile,
Skodsborg by, Vedbæk sogn.

4-367

B67

anmeldt af:

Anmelder:

Fredningsnævnet for Københavns amtsråds kredse
Frederiksberg birk 3. afdeling
Howitzvej 32, 1. sal - Kbhn. F.

Fremst i Fredningsnævnet for Københavns
Amtsråds kredse, den 18/1 1958.

Los 140 2/5-1937.

FREDNINGSDEKLARATION

Skab K Nr. 471

894

Underskrevne fru Inger Schmidt født Kornerup (boende

25. JAN. 1958

Strandvejen 1ø8, Skodsborg) paalægger herved med bindende virk-
ning for mig og senere ejere den mig tilhørende ejendom matr.

nr. 4ø, Aggershvile, Skodsborg by, Vedbæk sogn følgende deklara-
tion:

Den paa ovennævnte matrikelnummer beliggende, store vandre-
blok, der er frilagt paa den nederste del af skrænten ud mod Øre-
sund, fredes saaledes, at stenen ingensinde maa fjernes og dens
nuværende stilling og beliggenhed aldrig ændres. Stenen maa ej
heller hugges i stykker eller paa anden maade beskadiges, og den
maa ikke paany tildækkes. Der maa ikke indhugges inskriptioner af
nogen art i stenens overflade.

Der maa ikke opføres bebyggelse - herunder skure og lignen-
de - inden for en afstand af 15 m fra stenen.

Geologer, som er interesserede i at studere stenen, har
adgang til denne efter forudgaaende aftale med ejeren.

Denne deklaration vil være at tinglyse som servitut paa
ovennævnte ejendom.

Paataleret tilkommer ejeren, fredningsnævnet for Københavns
amtsråds kredse og Danmarks Naturfredningsforening hver for sig
eller i forening.

Skodsborg den 12 november 1957

Inger Schmidt

Til vitterlighed:

Navn:

Karman Jensen

Navn:

Blas Hedeman Jensen

Stilling:

Byfoged

Stilling

Jur.

Bopæl:

Skodsborg Strandvej 87

Bopæl:

Skodsborg Strandvej 87-

KA fredningsnr.: 181-004
Det centrale fredningsregister nr.:
Fredningsnævnsnr.: B 067
Sagsnr.: 9825141
Kommunenr.: 85

Uddrag af fredningsdeklaration tinglyst den 25. januar 1958 på ejendommen af matr.nr. 4 ø
Agershvile, Vedbæk.

Navn: Vandreblok i kystskrænt ved Øresund.

Formål: At bevare en vandreblok

Areal: Punktfredning.

Fredningsbestemmelser:

Den på ejendommen beliggende store vandreblok, der er frilagt på den nederste del af skrænten ud mod Øresund, fredes således, at stenen ingen sinde må fjernes og dens nuværende stilling og beliggenhed aldrig ændres. Sten må ej heller hugges i stykker eller på anden måde beskadiges, og den må ikke på ny tildækkes. Der må ikke indhugges inskriptioner af nogen art i stenens overflade.

Der må ikke opføres bebyggelse - herunder skure og lignende - inden for en afstand af 15 m fra stenen.

Geologer, som er interesserede i at studere stenen, har adgang til denne efter forudgående aftale med ejeren.

