

**Afgørelser – Reg. nr.:**

**Fredningen vedrører:**

**Bemærkninger**

**Domme**

**Taksationskommissionen**

**Natur- og Miljøklagenævnet**

**Overfredningsnævnet**

**Fredningsnævnet**

**Kendelser**

**Deklarationer**

**Forslag**

**Dispensationer: sidst i filen med den nyeste til sidst**

DEKLARATIONER>

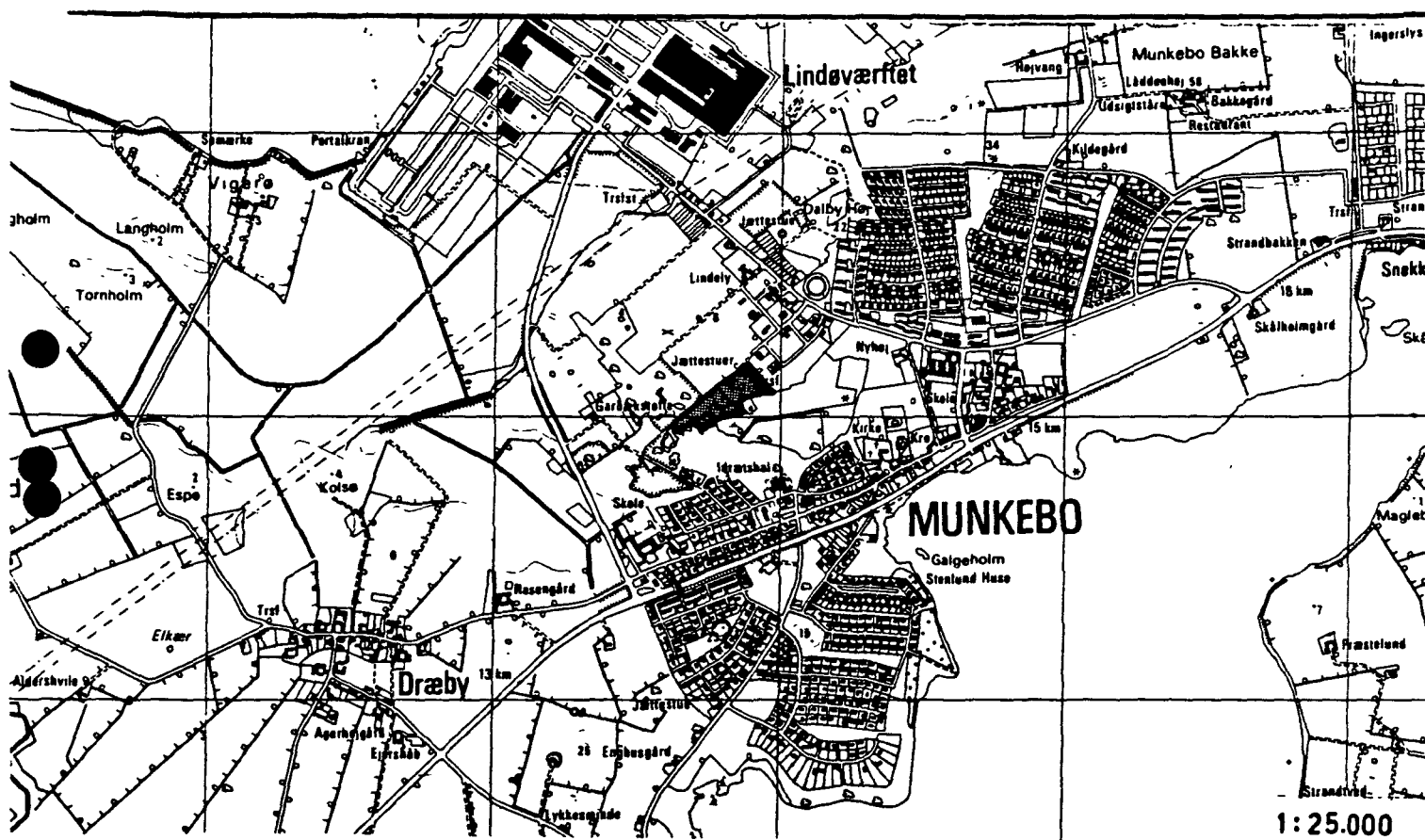
# Planlægning i Fyns amt.

Lokalitet: Arealer af matr. nr. 1<sup>s</sup> og 5<sup>h</sup> Munkebo by

Kommune: Munkebo

Sogn : Munkebo

Reg. nr.: 447-01-02



1313 II SV

Ejer : Offentlig

Areal : ca. 2,6 ha

Fredet : Deklaration af 12/2-1963  
Tillæg af 19/5-1965

Formål : Landskabsbevaring

Indhold : Arealet fredes for at bevare de på ejendommen liggende mindesmærker. Der må ikke på arealet opføres bygninger, skure, master og lignende eller foretages beplantninger, der i væsentlig grad kan virke skæmmende eller ødelæggende på de fredede mindesmærker. Tillægskendelsen giver tilladelse til opførelse af 3 klubhuse til brug for den lokale spejderbevægelse.

12 FEB 1963

658

Tilleg til tilleg 15  
Reg. nr. 72

28-1-15

Fredningsplanudvalget for Fyn

Tr. nr. 1 s Munkebo by og sogn. @ Munkebo kom. - Anmelder:

Fredningsnævnet  
for  
Odense amtsrådsreds

stempel- og afgiftsfri i  
medfør af lovebekendtgørelse  
nr. 104 af 16/6 1961 s. 32, stk. 6.

### D e k l a r a t i o n .

Munkebo sogneråd er som ejer af ejendommen matr. nr. 1 s Munkebo by og sogn indgået på at pålægge nævnte ejendom følgende forpligtelser:

For at bevare de på ejendommen liggende fredede mindesmærker 3517.4 og 5 må der ikke på det på den vedhæftede skitse skraverede areal opføres bygninger, skure, maste og lignende eller foretages beplantninger, ændringer i terrænet eller andre foranstaltninger, der i væsentlig grad kan virke skæmmende eller ødelæggende på de fredede mindesmærker.

Endvidere forpligter sognerådet sig til at holde arealet tilsået med græs og i øvrigt at holde det i forsvarlig stand samt at lade plante en skærmende buskbevoksning som vist på den vedhæftede skitse.

Nærværende deklaration tinglyses på ejendommen matr. nr. 1 s Munkebo by og sogn med respekt af de på ejendommen tinglyste servitutter, idet der med hensyn til disse henvises til ejendommens blad i tingbogen.

Påtaleret tilkommer nationalmuseet og fredningsnævnet for Odense amtsrådsreds.

Munkebo i januar 1963.

37/61

Axel Jørgensen      Peder Peter Nielsen  
 E. Aug. Petersen      Hans W. Nielsen  
 A. L. Jensen      Birge Kristiansen  
 Nikolai B. Sørensen      P. Schröder  
 Poul Nielsen  
 Niels Petersen      P. Christensen

Det attesteres herved, at ovenstående underskrivere udgør det samlede sogneråd.

Munkebo, den 25. januar 1963.

Axel Jørgensen  
 Axel Jørgensen  
 sognerådsformand

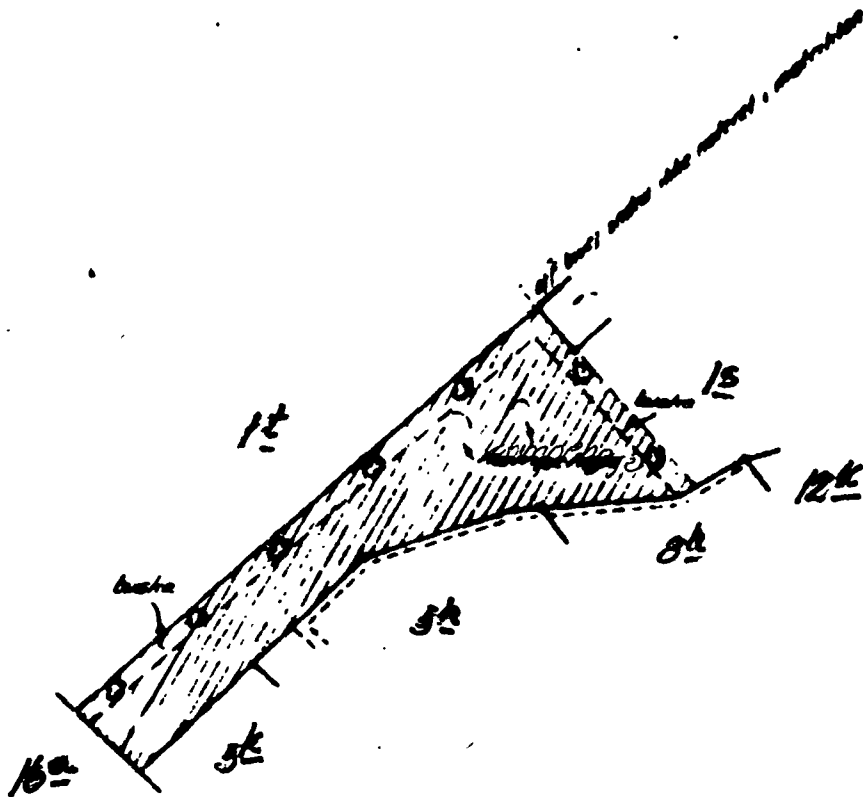
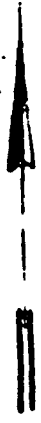
Indført i dagbogens for Ejerlån og pant for Ejerlån og pant nr. 7  
 den 1. 6. 3  
 Lyst tingbog: Bd. 8 A nr. 1 s. 226.  
 Anm. Ejendommen er beheftet med 130.000 kr.  
 ifølge ejerlån og pantbrev.

P. Birger Nielsen  
 P. Birger Nielsen

107  
 107

Afgift	
kr.	øre
141	3
141	3
141	3

107/1964



DECLARATIONSRIDS

med:

Matr. nr. 12

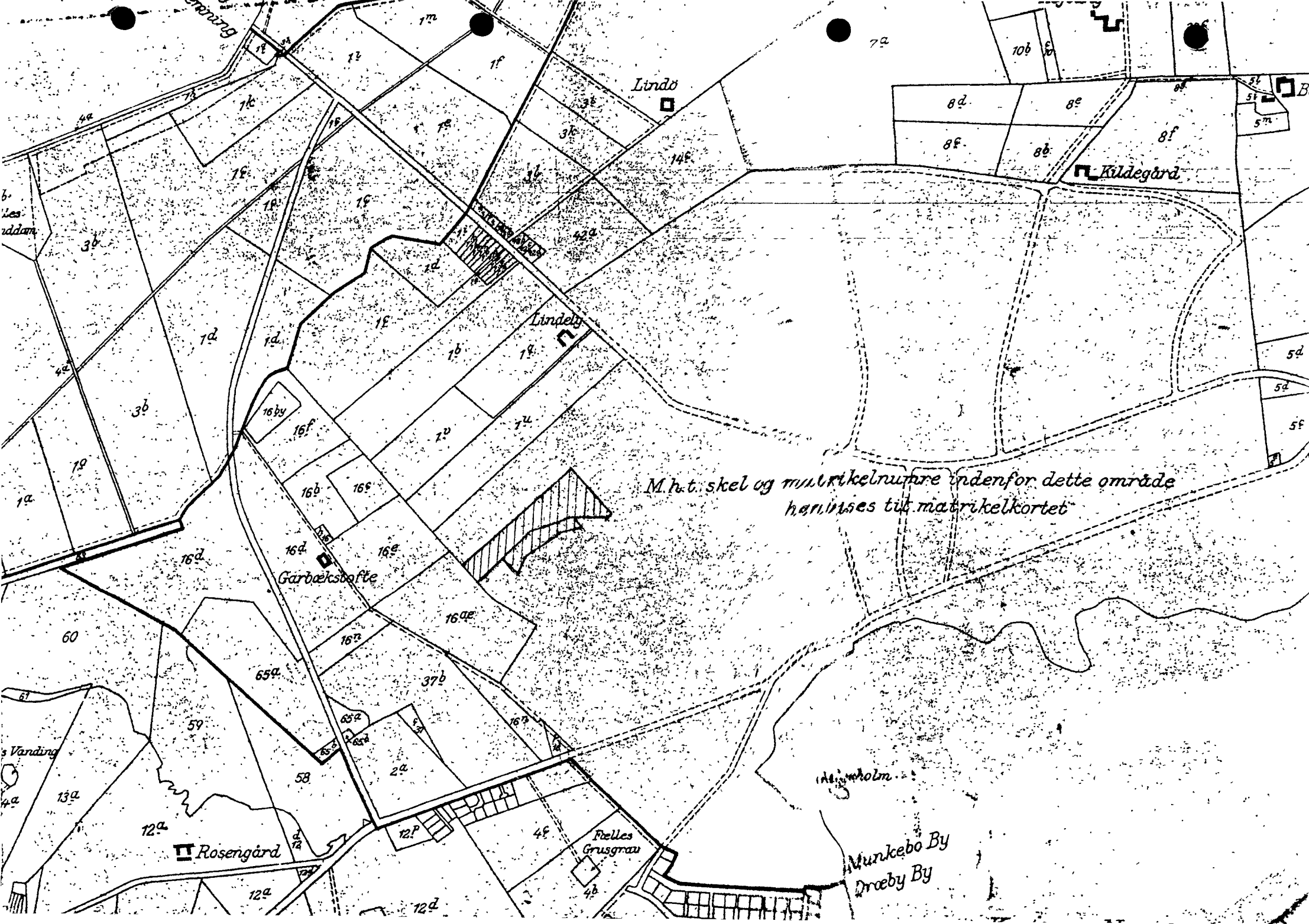
Munketo by og sogn

Børge herred  
Borner amt

Udfærdiget den 12. 1888 i anledning af ting-  
gættning af afdelingen om Indlyggere m.v.

1888

Stahlslevsen  
Landinspektør



Lindø

Kildegård

Lindely

Garbæksbofte

Rosengård

Fjelles Grusgrav

Munkebo By  
Dræby By

*M.h.t. skel og matrikelnumre indenfor dette område henvises til matrikelkortet*

b. Les  
yddam

s Vanding

Munkeholm

Sprung



DEKLARATIONER>





19 MAJ 1965 2954

Keg. nr. 72

Fredningsplanudvalget for Fyn  
Jr. nr. ~~027-4~~

Matr. nr. 1-s og 5-h  
Munkebo by og sogn

Fredningsplanudvalget for Fyn  
Jr. nr. *027-4*

Anmelder:

Fredningsnævnet  
for  
Odense Amtsrådskreds

(197/64.)

PAK

FOTOKOPI UDFÆRDIGET AF  
ODENSE BYRETS 3. AFD.

Tillæg.

Forenstående deklaration udvides til også at omfatte det på vedhæftede rids af december 1964 med vandret skravering viste areal af matr. nr. 5-h Munkebo by og sogn.

Udvidelsen sker efter overenskomst med Nationalmuseet og fredningsnævnet for Odense Amtsrådskreds i forbindelse med at disse instanser har meddelt tilladelse til, at der på det lodret skraverede areal af matr. nr. 1-s opføres 3 klubhuse til brug for den lokale spejderbevægelse. Husene skal dog placeres mindst 100 m fra de fredede gravhøje (3517. 4 og 5) på matr. nr. 1-s. Iøvrigt vedbliver deklarationen at gælde for hele den hidtil fredede del af matr. nr. 1-s.

Nærværende tillæg berøres lyst på matr. nr. 1-s og 5-h Munkebo by og sogn med prioritet forud for al pantegæld.

Med hensyn til servitutter og andre byrder henvises til ejendommens tilad i tingbogen.

Påklæretten tilkommer Nationalmuseet og fredningsnævnet for Odense Amtsrådskreds.

Munkebo sogneråd, 1 maj 1965, idet sognerådsformanden samtidig attesterer at underskriverne udgør det samlede sogneråd:

*Hans A. Hansen, Jens Peter Bruh, Aksel B. Sørensen,  
Søren Rasmussen, Poul Christian  
Borge Mathiasen, E. Wenzel-Christensen,  
Poul Thodsen, Skel Jørgensen*

Det at-

testeres herved, at omstændige underskrivere udgør det samlede sogneråd.

Munkebo, den 12. maj 1965

*Axel Jørgensen*  
Axel Jørgensen  
sognerådsformand

Indfald i dødsboen for retten i Vestre Landsret

19 MAJ 1965 2251

RETTEN I VESTRE LANDSRET  
S D

Foranstaaende retssag annulleres,  
1963, annulleres.

*P. B. Nielsen*

P. B. Nielsen

22-07

Afgift

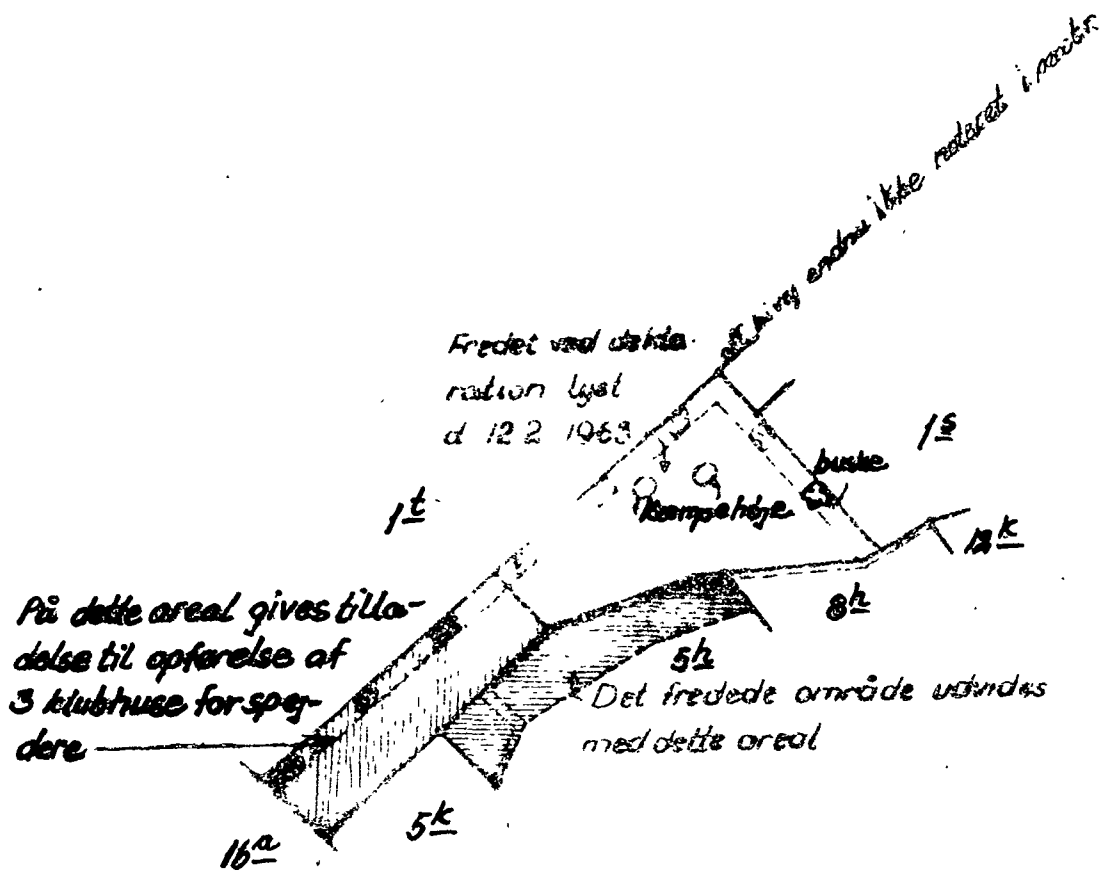
§	kr.	øre
§		"
§ 1	3	"
§		"
1. t	3	kr.

*Indlægget*

FOTOKOPIENS RIGTIGHED BEKRÆFTES.

DOMMEREN I ODENSE BYRETS 3. AFDELING, den 21 JULI 1966

*Edrén*  
Edrén



**Deklarationsrids**

Vedt:

Plat nr 1s og 5k

Munkebo by og sogn

Bjerge herred

Ødense amt

Udfærdiget i des 1964 i anledning af  
angivelse af deklaration om  
bebyggelse m.v.

**S. Poul Kristensen**  
landinspektør

1:4000

Fredningsnævnet  
for  
Ødense amtsrådskreds

Jensen & Kjeldskov A/S

12. DEC. 1964 26 JAN. 1965

J.nr 2

Kategori af Jordlovsforordning

# FREDNINGSNÆVNET FOR FYN

Tinghusgade 43  
5700 Svendborg  
Tlf. 62172007

Kerteminde Kommune  
Miljø- og Kulturforvaltningen  
Natur, Miljø & Kultur  
Hans Schacksvej 4  
5300 Kerteminde

fyn@fredningsnaevn.dk  
www.fredningsnaevn.dk  
J.nr. FN-FYN-8-2015  
Dato: 2. september 2015

Att.: Trine Baier Jepsen

## Afgørelse af 27. august 2015

### Tilladelse til opførelse af shelter

Ved brev af 19. februar 2015 har Kerteminde Kommune på vegne af Munkebo Spejdergruppe ved Jannie Gejl Pedersen søgt om tilladelse til opførelse af et shelter på grunden Garbæksvej 503, 5330 Munkebo, matr. nr. 1cq Munkebo By, Munkebo. Der er tale om et shelter til brug for spejderne, der også har klubhuse på stedet. Shelteret er på ca. 6.6 m<sup>2</sup> og opføres i træ med tagpaptag. Der er fremlagt forskellige konstruktionsforslag og luftfoto, der viser udformningen og den påtænkte placering af shelteret.

Ansøgerne har oplyst, at årsagen til ansøgningen er, at man ønsker at gøre stedet mere attraktivt for de spejdere, der benytter grunden. Shelteret kommer til at ligge mere end 100 meter fra de to fortidsminder, der findes på grunden.

Grunden er omfattet af fredningsdeklaration af 25. januar 1963 med udvidelse af 12. maj 1965 vedr. matr.nr. 1s m.fl. Munkebo by og sogn.

Fredningens formål er at bevare de på ejendommen liggende fredede mindesmærker. Deklarationen angiver, at for at opfylde formålet: *"må der ikke på det på den vedhæftede skitse skraverede areal opføres bygninger, skure, master og lignende eller foretages beplantninger, ændringer i terrænet eller andre foranstaltninger, der i væsentlig grad kan virke skæmmende eller ødelæggende på de fredede mindesmærker."*

I tillægget anføres: *"... tilladelse til, at der på lodret skraverede areal af matr. nr. 1s opføres 3 klubhuse til brug for den lokale spejderbevægelse..."*

Påtaleretten på deklARATIONEN tilkommer Nationalmuseet og Fredningsnævnet.

### Sagens behandling og høringer

Kerteminde Kommune har i forbindelse med høringen den 21. april udtalt, at de ikke ser nogen problemer i, at der meddeles dispensation som ansøgt.

Naturstyrelsen har i udtalelse af 27. marts 2015 udtalt, at ansøgningen ikke giver Naturstyrelsen anledning til yderligere bemærkninger.

DN, Kerteminde har i udtalelse af 4. marts 2015 anført, at der landskabsmæssigt ingen problemer er med at opsætte shelter som anmodet, dog at den bliver henlagt så den falder i med omgivelserne.

Fredningsnævnet har behandlet sagen på skriftligt grundlag, idet Fredningsnævnet gør opmærksom på, at fredningsnævnet alene har taget stilling til dispensationen fra fredningen, og ikke til spørgsmål der påses af museumsmyndighederne.

**Fredningsnævnets begrundelse og afgørelse:**

Da shelteret har en beskeden størrelse og ikke vil virke skæmmende eller ødelæggende for de fredede mindesmærker, og da de placeres mere end 100 meter væk fra fortidsminderne, er opførelsen heraf ikke i strid med fredningens formål. På denne baggrund har et enigt fredningsnævn besluttet at give tilladelse til det ansøgte efter naturbeskyttelseslovens § 50, stk. 1.

Fredningsnævnets afgørelse kan i medfør af naturbeskyttelseslovens § 78, stk. 3, påklages til Natur- og Miljøklagenævnet af de klageberettigede, der er nævnt i lovens § 86. Klagefristen er 4 uger fra den dag, afgørelsen er meddelt.

Tilladelsen må ikke udnyttes, før klagefristen er udløbet. Såfremt der indgives en klage, må nævnets tilladelse ikke udnyttes, før sagen er færdigbehandlet og stadfæstet af Natur- og Miljøklagenævnet, jf. lovens § 87, stk. 5.



Anni Højmark  
formand