

Afgørelser – Reg. nr.: 07793.00

Fredningen vedrører: Kildekrog

Domme

Taksationskommissionen

Naturklagenævnet

Overfredningsnævnet

Fredningsnævnet

Kendelser

Deklarationer

11-01-1940

DEKLARATIONER>

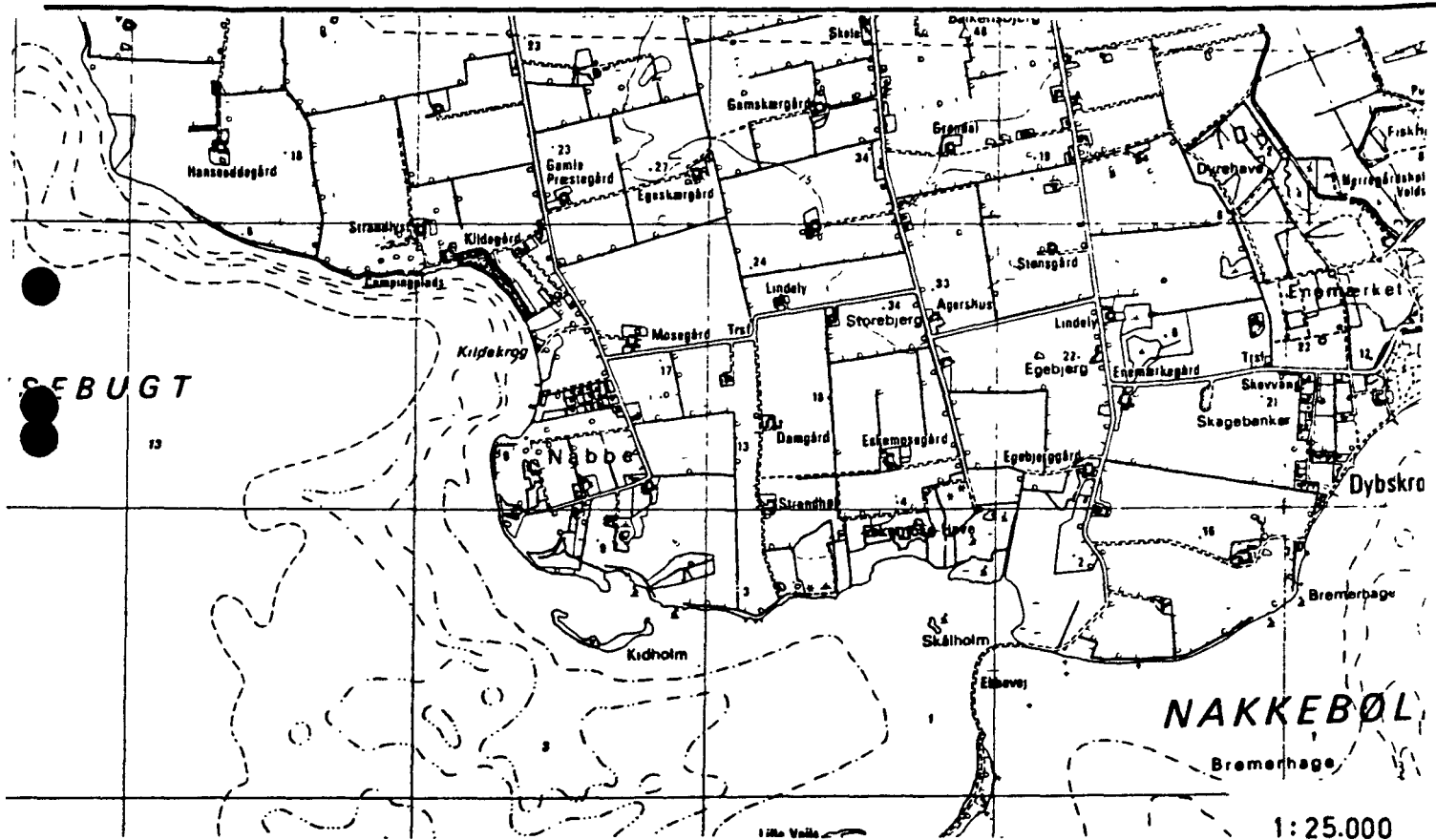
Fredning i Fyns amt.

Lokalitet: Strandareal på matr. nr. 14^B Åstrup by

Kommune: Fåborg

Sogn : Åstrup

Reg. nr.: 431-12-05



1:25.000

1312 III SØ

Ejer : Privat

Areal : Ca. 1 ha

Fredet : Deklaration 11/1-1940

Formål : Sikring af strandareal

Indhold : Ret for almenheden til ophold på og badning fra hele den under ejendommen hørende strandbred.

06-12-06

Matr. nr. 14^a

Aastrup by og sogn

D e k l a r a t i o n .

Undertegnede Ejer af Ejendommen Matr.Nr.14^a Aastrup By, Aastrup Sogn, Gaardejer Hans Peter Rasmussen, forpligter herved mig og efterfølgende Ejere af denne Ejendom til at anerkende, at der for Almenheden er Ret til Ophold paa og Badning fra hele den under Ejendommen hørende Strandbred. Nærværende Deklaration er vedhæftet et Kort over den Del af nævnte Matr.Nr.14^a, der grænser til Havet (Østersøen).

Denne Deklaration bliver at tinglyse og notere som Hæftelse paa nævnte Matr.Nr.14^a Aastrup By, Aastrup Sogn.

Paataleret tilkommer Statsministeriet og Fredningsnævnet for Svendborg Amtsradsreds.

Med Hensyn til de Ejendommen paahvilende Servitutter, Grundbyrder, Pantehæftelser m.v. henvises til Ejendommens Blad i Tingbogen.

Aastrup, den 11. Januar 1940.

H.P.A.Rasmussen (sign.)

Til Vitterlighed om ægte Underskrift, rigtig Datering og Underskriverens Myndighed.

Navn: C. Rasmussen (sign.)

Stilling: Politiassistent

Bopæl: Faaborg.

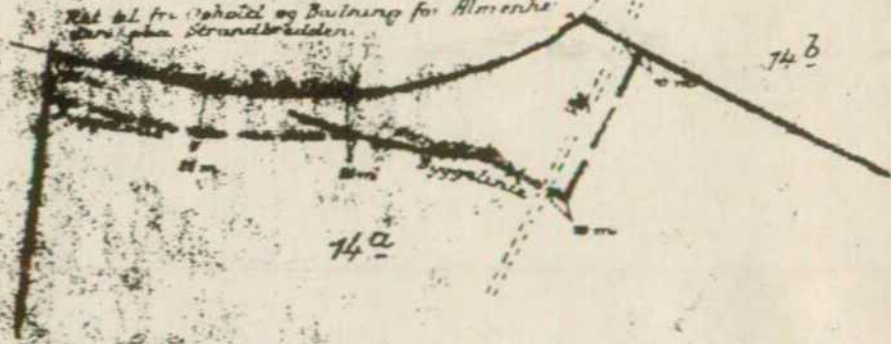
Indført i Dagbogen for Retskres Nr.37 Faaborg Købstad og Salling Hrd. m.v. d.23-1-1940.

Lyst. Tingbog: Bd. Aastrup Bl.66.

O. Waage Jensen (sign.)

Østersøen

Ret til forbehold og Bygning for Almenne
Paa Øen Strandbredden.



Byggelinie
paa
Matr No 14^a
af

Aastrup By, Aastrup Sogn,
Sallinge Herred, Svendborg Amt

Udfærdiget Aar 1939

O. Budtz
Landinspektør

At denne Kjøb-Overlæst er nøjagtig Gængselig til det afgrænsede Kjørt vedrørende Byggelinie paa
Matr. No. 14^a af Aastrup By og Sogn, Sallinge Herred, Svendborg Amt
København d. 8. Marts 1939


508/38

Fredningsnævnet for
Svendborg Amts Landdistrikte 2

Y-1 Fløj

136161

1:4000



Bogentvedgård

Gravgrav

15
van Deuers Minde

Garnskovgård
18

13b

13a

16b

Egesboergård

14c
Strandty

14b

14a

Gammel-
Præstegård

Kildegård

17a

Mosegård

19c
Lindely

17b

28a

28b

27a

57b

57c

57d

57e

57f

57g

57h

Damgård

55a

55b

56a

56b

29a

29b

32a

31b

30

29

Strandhøj

32b

33

34

28c

Kulhøje
Umiddelbarheden