

Afgørelser – Reg. nr.: 07777.00

Fredningen vedrører: Pilenborg

Domme

Taksationskommissionen

Naturklagenævnet

Overfredningsnævnet 29-05-1990

Fredningsnævnet 09-11-1989

Kendelser

Deklarationer

OVERFREDNINGSNÆVNET >

OVERFREDNINGSNÆVNET

REG. NR.

0.7777.000


Slotsmarken 15BA/bop
2970 Hørsholm
Telefon 45 76 57 18

Fredningsregistret
Slotsmarken 13
2970 Hørsholm

Den 29. maj 1990
J.nr. 2777/89

Overfredningsnævnet har i dag enstemmigt stadfæstet den afgørelse om fredning af et 1,2 ha stort areal ved "Pilenborg" (matr.nr. 2 c Vridsløsemagle By, Sengeløse, i Høje-Taastrup Kommune), som Fredningsnævnet for Københavns Amtsrådsreds traf den 9. november 1989.

Med venlig hilsen



Bendt Andersen

CC.: Skov- og Naturstyrelsen.

Fredningsregistret.

Københavns Amt, Teknisk Forvaltning, Naverland 2, 2600 Glostrup.

- J.nr. 21/81 A.3.

Miljøministeriet
Skov- og Naturstyrelsen
J.nr. SN 12.11-0013
Akt. nr. 5

Blk.

ad

FREDNINGSNÆVNET >

1513 I SV

Modtaget i
Skov- og Naturstyrelsen
10 NOV. 1989

REG. NR. 0. 7777.000

9/11-1989

År 1989 den 9. november

har

FREDNINGSNÆVNET FOR KØBENHAVNS AMTSRÅDSKREDS

=====

truffet sålydende

A F G Ø R E L S E :

=====

AD 1211/1-0015 AKT 3.

Den 10. februar 1988 har Høje-Taastrup kommune rejst fredningssag vedrørende et 12.474 m² stort ubebygget landzoneareal beliggende ved PILENBORG i den vestlige del af Vridsløsemagle landsby syd for Ole Rømershøj.

Arealet omfatter matr.nr. 2 c Vridsløsemagle by, Senge-løse, og tilhører Ole Rømers Museum.

På området ved Vridsløsemagle forefindes fundamenter efter Ole Rømers "Observatorium Tusculanum", opført i 1704, samt spor efter landstedet Pilenborg, hvor Ole Rømer boede under sine observationer. Fredningsområdet omfatter arealerne omkring "PILENBORG", der på grund af deres historiske og landskabelige værdier ønskes gjort tilgængelige for offentligheden og inddraget i de lokale museumsaktiviteter i forbindelse med Ole Rømers Museum.

Efter fredningssagens rejsning har Ole Rømers Museum på vegne Vridsløsemagle Bylaug ansøgt om tilladelse til etablering af en bålplads på arealet.

Statsskovvæsenet, Skov- og Naturstyrelsen, Hovedstadsrådet og Danmarks Naturfredningsforening har anbefalet fredningsforslaget. Danmarks Naturfredningsforening har fremhævet betydningen af at bevare de gamle middelalderkulturplanter, der måtte vokse op som følge af udgravninger og den fremtidige pleje.

Beboerforeningen "Rømershøj" har under henvisning til brandfaren og miljøhensyn ikke kunnet anbefale, at der gives tilladelse til etablering af en bålplads på området, men har ikke iøvrigt fremsat indvendinger mod fredningsforslaget.

Ole Rømers Museum kan tiltræde, at der een gang årligt (Sct. Hans aften) på midten af arealet brændes bål af bylauget, idet der på grund af arealets størrelse ikke ses at foreligge brandfare.

Der er ikke iøvrigt fremsat indvendinger mod etablering af bålplads.

Museet har påteget sig vedligeholdelsen af eventuelle udgravede ruiner.

NESA har ønsket den på ejendommen tinglyste deklARATION vedrørende kabler respekteret.

Der har været afholdt møder i sagen, ligesom Fredningsnævnet har foretaget besigtigelse.

Fredningsnævnet skal udtale:

Fredningsnævnet finder, at området med dets betydelige historiske, botaniske og undervisningsmæssige interesser bør undergives fredning efter naturfredningslovens kapitel III.

Om fredningens indhold bemærkes, at fredningsmæssige interesser ikke ses at være til hinder for etablering af en bålplads på området.

Der fastsættes herefter følgende fredningsbestemmelser for matr. nr. 2 c Vridsløsemagle by, Sengeløse:

§ 1: Fredningens formål:

Fredningen har til formål at bevare de historiske, botaniske og undervisningsmæssige interesser, der knytter sig til området, samt at sikre offentligheden adgang til området.

§ 2: Bevaring af området:

Det fredede område skal bevares i dets nuværende tilstand. Dog skal det være tilladt ved udgravning at frilægge resterne af Pilenborg samt at genskabe dele af landstedets haveanlæg. De kulturplanter, der måtte vokse op som følge af udgravningerne og den fremtidige pleje, skal søges bevaret. Der må ikke opføres bebyggelse eller foretages tilplantning, medmindre en sådan ændring i områdets nuværende tilstand er tilladt i de følgende bestemmelser eller tillades ved en dispensation. Udgravningerne skal respektere NESAs rettigheder.

§ 3: Arealanvendelse:

Arealet skal anvendes til museumsformål samt rekreativt grønt område.

Der kan på arealet holdes et mindre antal husdyr, for eksempel 5-8 får, samt etableres en bålplads.

Der kan i tilslutning til Ole Rømers Vej anlægges en parkeringsplads for højst 4 personbiler. Parkeringspladsens placering og udformning skal godkendes af myndighederne.

Der må ikke henkastes eller anbringes affald og lignende.

§ 4: Beplantning:

Området må kun beplantes med:

a) træer, planter og urter af de arter, som forefandt på ejendommen, mens Pilenborg endnu eksisterede.

- b) Andre kulturplanter, der måtte vokse op som følge af udgravninger og den fremtidige pleje.
- c) Danske løvfældende landskabsplanter.
- d) græs.

Beplantningen må ikke spærre udsigten over nabomarkerne.

§ 5: Terrænændring:

Terrænændring må kun foretages som led i de museums-
mæssige aktiviteter på området.

§ 6: Stier og Veje:

Der kan etableres de for benyttelsen af arealet nødven-
dige stier, ligesom kommunens hovedsti kan føres gennem området.

§ 7) Bebyggelse og andre faste konstruktioner og anlæg:

Som anført i § 2 må der ikke opføres bebyggelse på ste-
det (herunder skure, boder eller lignende), og der må heller ikke
etableres andre faste konstruktioner og anlæg. Eksempelvis må der
ikke anbringes vindmøller, tårne, skydeplatforme, skilte og master,
og der må ikke opsættes plankeværkslignende hegn eller etableres op-
lagspladser. Der må heller ikke anbringes campingvogne, telte eller
lignende.

En dispensation efter § 9 skal dog meddeles af Frednings-
nævnet til

- a) opførelse af enkelte mindre skure m.m., der er nødvendige for om-
rådets drift og beskyttelse af museumsgenstande.

- b) opstilling af enkelte faciliteter for besøgende (borde, bænke og lignende).
- c) anbringelse af diskrete skilte med henblik på informering af de besøgende.

Dispensationer kan betinges af krav til bebyggelsens eller konstruktionens beliggenhed og ydre fremtræden.

§ 8: Naturpleje:

Pleje af området forestås af plejemyndigheden og Ole Rømers Museum. Området skal fremstå i pæn vedligeholdt stand.

§ 9:

En dispensation fra bestemmelsen i § 5 - 2) - 8) kan meddeles, hvis det ansøgte ikke vil komme i strid med fredningens formål.

Afgørelsen kan i medfør af Naturfredningslovens § 20 påklages til Overfredningsnævnet inden 4 uger fra den dag, de klageberettigede, jfr. Naturfredningslovens § 20, har fået meddelelse om afgørelsen.


I. Heide-Jørgensen.

civildommer - formand.


Poul Jensen.


Hovedstadsrådets medlem af nævnet.

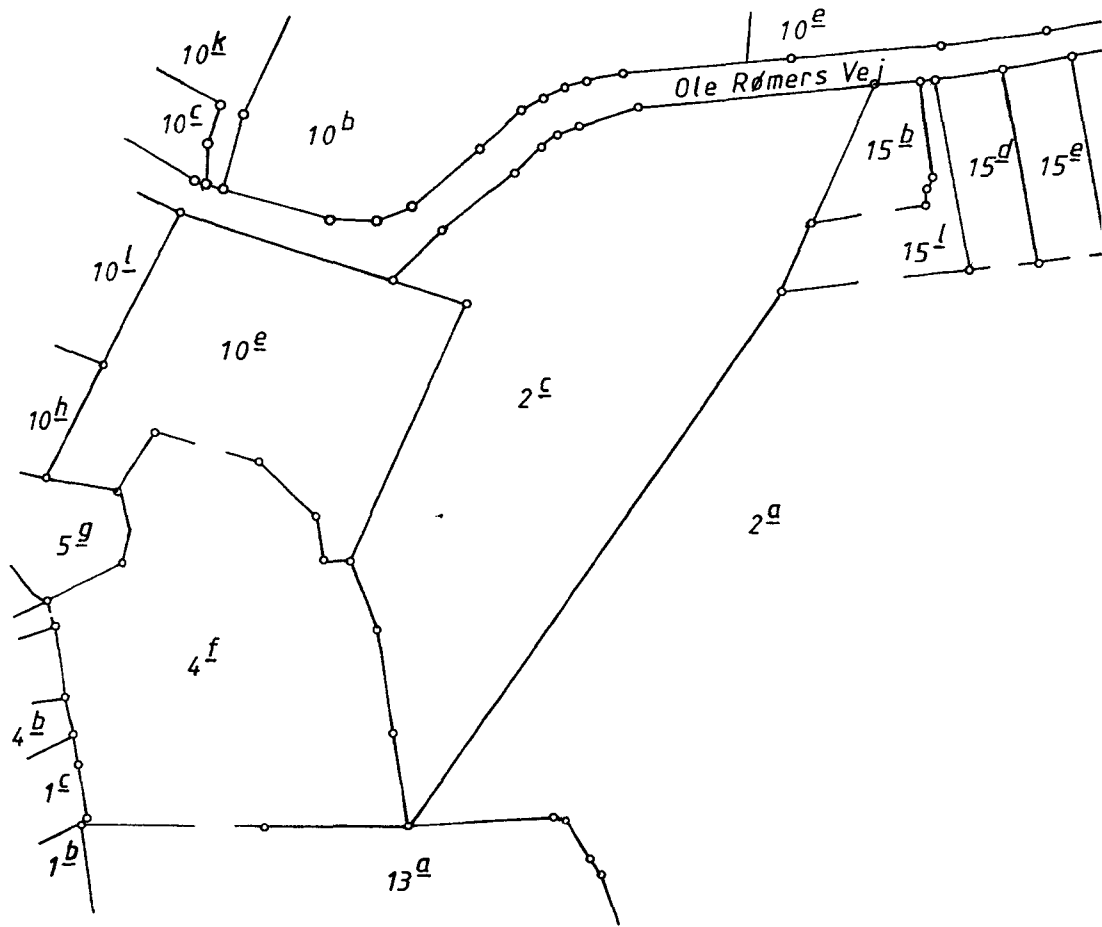

Eivind Thomsen.

Høje-Tåstrup kommunes medlem
af nævnet.

Udskriftens rigtighed bekræftes: - 9 NOV. 1989

Fredningsnævnet for Københavns amtsrådskreds
Gentofte civilret
Rygårdsvænget 6
2900 Hellerup
01 - 62 26 44


I. Heide-Jørgensen
civildommer



Deklarationskalke vedr. fredning af
område ved „Pilenborg.“

Matr. nr. 2^e Vridsløsemagle by, Sengeløse
Høje-Taastrup kommune, Københavns amt.

Udfærdiget i november 1989 af
Høje-Taastrup kommune, teknisk forvaltning

sign. Børge Romme
stadsingeniør.

At denne kort-genpart er nøjagtig genpart af det originale kort vedrørende ejendommen(e)

matr. nr. 2^e Vridsløsemagle by, Sengeløse

attesteres herved. Høje Taastrup d. 2/11 1989

Maja Romme

Navn

DISPENSATIONER>

Afgørelser – Reg. nr.: 07777.00

Dispensationer i perioden: 27-07-1995

FREDNINGSNÆVNET FOR KØBENHAVN
Fremtidsvej 1
2860 Søborg
Telefon 39 69 32 19
Telefax 39 66 10 48

REG. NR. 7777.00
Modtaget i
Skov- og Naturstyrelsen

28 JULI 1995

Gladsaxe, den 27/07-95
FRS nr. 21/95 BH

Københavns amt
Teknisk forvaltning
Stationsparken 27
2600 Glostrup

Vedr. jr.nr. 8-70-52-4-01/93 overnatningsplads ved Pilenborg.

Ved skrivelse af 5. maj 1995 har forvaltningen fremsendt en anmodning fra Ole Rømer Museet om tilladelse til at etablere en primitiv overnatningsplads ved Pilenborg. Ved fremsendelsen har forvaltningen meddelt at være positivt indstillet over for projektet, der ønskes realiseret som et naturgenopretningsprojekt, der har til formål at støtte friluftslivet i tilslutning til de kulturhistoriske interesser, der knytter sig til Ole Rømer Museet. Det er samtidig oplyst, at det er tanken, at overnatningspladsen skal tjene til teltslagning for skoleklasser, som foretager landmålingsøvelser i området. Disse øvelser vil primært foregå i månederne maj til oktober og blive gennemført under sagkyndig vejledning, og at det endvidere er tanken, at skoleklasserne, som er engageret i landmålingsøvelserne, skal beskæftige sig med opgaven i to dage, hvilket betyder, at de kun overnatter én gang på den primitive teltplads. Ole Rømer Museet ønsker, at der fremføres et vandstik til teltpladsen samt bygges et læskur, der skal fungere som "madpakkehytte" for skoleeleverne. Endvidere ønskes indrettet plads til affaldsfaciliteter og et flytbart formuldningsstøilet.

Ole Rømer Museet har ved skrivelse af 13. juli 1995 nærmere redegjort for projektet samt fremsendt en tegning, der viser læskur, formuldningsstøilet og affaldsbeholder samt kort over området, der dels viser det areal, hvorpå der påtænkes opsat

AD 1211/1-0015

telte, dels viser hvor P-plads, affaldsbeholder, formuldningstoilet og vandhane samt læskuret, tænkes placeret.

Ejendommen, der har matr. nr. 2 c Vridsløsemagle by, Sengeløse, er fredet den 9. november 1989. Fredningen har til formål at bevare de historiske, botaniske og undervisningsmæssige interesser, der knytter sig til området, samt at sikre offentligheden adgang til området.

Det er ved fredningen bl.a. bestemt, at der ikke må opføres bebyggelse, medmindre en sådan ændring i områdets tilstand er tilladt i fredningens øvrige bestemmelser eller ved en dispensation.

Ansøgningen har været forelagt Danmarks Naturfredningsforening, som ved skrivelse af 13. juni 1995 har meddelt, at foreningen ikke har indvendinger mod det ansøgte.

Dansk Ornitologisk Forening har ligeledes fået forelagt ansøgningen, men har ikke afgivet udtalelse.

Fredningsnævnet skal herved meddele dispensation til etablering af en primitiv overnatningsplads ved Pilenborg med henblik på, at skoleklasser, der er engageret i landmålingsøvelser i området, kan overnatte én gang på teltpladsen og på betingelse af, at anlægget udføres i overensstemmelse med Ole Rømer Museets skrivelse af 13. juli 1995.

Kopi af denne skrivelse er fremsendt til Skov- og Naturstyrelsen og Danmarks Naturfredningsforening m.fl. Der kan inden 4 uger fra den dag, denne afgørelse er modtaget, klages til nærværende fredningsnævn over afgørelsen, jf. lov om naturbeskyttelse § 86 og § 87.

Tilladelsen må i henhold til § 87, stk. 3, ikke udnyttes, før klagefristen er udløbet, eller behandlingen af en eventuel klage måtte være afsluttet.

I henhold til naturbeskyttelseslovens § 50, stk. 1, jf. § 66, stk. 2, bortfalder tilladelsen, hvis den ikke udnyttes inden 3 år efter, at den er meddelt.

Hans Chr. Poulsen
Hans Chr. Poulsen
formand.