

Afgørelser – Reg. nr.: 07740.00

Fredningen vedrører: Kærene, Svinehaven; Læsø

Domme

Taksationskommissionen

Naturklagenævnet

Overfredningsnævnet 17-12-1986

Fredningsnævnet 15-12-1985

Kendelser

Deklarationer

OVERFREDNINGSNÆVNET >

17/
12-1986

Overfredningsnævnets afgørelse

af 17. december 1986

om fredning af arealer af "Kærene" og af "Svinehaven" på Læsø, Nordjyllands amt (sag nr. 2658/85).

Fredningsnævnet for Nordjyllands amts nordlige fredningskreds har ved en afgørelse af 15. december 1985 bestemt fredning af et ca. 315 ha stort areal af "Kærene" og af "Svinehaven" på Læsø. Fredningen omfatter arealer af 28 ejendomme, hvoraf 26 er i privat eje. Ca. 1/3 af fredningsområdet tilhører staten v/miljøministeriet og et mindre areal Læsø kommune.

Fredningen, hvorom Danmarks Naturfredningsforening rejste sag i 1980, har til formål at opretholde de væsentlige landskabelige og naturvidenskabelige værdier i remme- og dobbeområdet "Kærene" samt bestanden af kongebregner og kristtorn i "Svinehaven".

Fredningsområdet hører til de af miljøministeren i 1983 udpegede nationale, biologiske interesseområder. Området, der ligger i landzone, er tillige ved regionplanen af 1980 for Nordjyllands amt udpeget som særligt naturområde og ved kommuneplanen for Læsø udlagt som naturområde.

Fredningsnævnets afgørelse er forelagt overfredningsnævnet til efterprøvelse i medfør af naturfredningslovens § 25. Afgørelsen er tillige påklaget til overfredningsnævnet af 19 af de private ejere samt af Læsø kommune, miljøministeriet v/fredningsstyrelsen, Danmarks Naturfredningsforening og Nordjyllands amtsråd.

Læsø kommune har med tilslutning fra næsten alle de ankende ejere ønsket fredningens geografiske omfang indskrænket væsentligt. Kommunen har i den anledning henvist til, at det omhandlede område vel er bevaringsværdigt, men at der ikke er tilstrækkelig tungtvejende grunde til mod ejernes ønske at frede i det af fredningsnævnet besluttede omfang. Specielt om arealerne i Munkekærområdet mod sydøst har kommunen anført, at en fredning af arealer i dette område og fastsættelse af bestemmelser til regulering af vandstanden vil vanskeliggøre eller umuliggøre områdets anvendelse til landbrugsformål. Kommunen har skitse-mæssigt angivet den foreslåede afgrænsning af et centralt område, som - foruden areal i "Svinehaven" - overvejende omfatter arealer omkring Storeholm-mose Sig, Store og Lille Sandvad samt et isoleret areal omkring Birkemose. Om fredningens indhold har kommunen bl.a. anført, at afgørelsen bør indeholde en udtrykkelig tilkendegivelse af, at der ikke ved fredningen sker nogen indskrænkning i ejernes ret til at drive jagt.

Miljøministeriet v/fredningsstyrelsen, Nordjyllands amtsråd og Danmarks Naturfredningsforening har heroverfor anført, at den af fredningsnævnet besluttede fredning ikke i tilstrækkelig grad tilgodeser fredningens formål, hverken hvad angår det geografiske omfang eller fredningsbestemmelsernes indhold. Fredningsområdet bør derfor udvides med 6 nærmere angivne arealer, der indgår i en landskabelig og biologisk sammenhæng med det område, der er omfattet af fredningsnævnets afgørelse. Dette samlede område bør sikres ved en fredning i medfør af naturfredningslovens kapitel III, der supplerer den beskyttelse, som følger af bestemmelserne i lovens §§ 43 og 43 a. Specielt vedrørende en foreslået udvidelse ved Munkekær anføres det, at det er nødvendigt her at kunne træffe foranstaltninger, som sikrer en passende vandstand i den overvejende del af fredningsområdet.

Danmarks Naturfredningsforening har til brug ved sagens behandling for overfredningsnævnet ajourført og udbygget de tidligere udarbejdede fortegninger over de plantearter, der forekommer i området, og har påny fremhævet områdets betydning, både hvad angår planternes arter og antallet af individer.

Naturfredningsrådet har tilsluttet sig miljøministeriets, Nordjyllands amtsråds og Danmarks Naturfredningsforenings vurdering af områdets naturvidenskabelige værdi.

I sagens behandling har deltaget 7 af overfredningsnævnets medlemmer.

Overfredningsnævnet skal udtale:

Den helt overvejende del af det område, som er omfattet af fredningsnævnets afgørelse, og de arealer, hvormed miljøministeriet, Nordjyllands amtsråd og Danmarks Naturfredningsforening har ønsket fredningen udvidet, er - som vist på det ledsagende kortmateriale - omfattet af bestemmelserne i naturfredningslovens § 43, stk. 1 og 2, om beskyttelse af vådområder, herunder moser, og § 43 a om beskyttelse af heder. Ifølge disse bestemmelser må ændringer af tilstanden kun ske med tilladelse fra amtsrådet, hvis afgørelse kan påklages til miljøministeren af bl.a. Danmarks Naturfredningsforening. Med disse bestemmelser er der skabt en høj grad af sikkerhed for, at der ikke sker uønskede indgreb i de omhandlede landskabslementer. Der er derfor ikke behov for ved en fredning efter naturfredningslovens kapitel III at fastsætte specificerede forbud, der allerede følger af de nævnte lovbestemmelser.

Overfredningsnævnet kan tiltræde, at der er tale om et område af stor fredningsmæssig værdi såvel landskabeligt som naturvidenskabeligt, og at området, hvis eksistens er alvorligt truet af bl.a. kraftig tilgroning, derfor bør søges beskyttet i størst muligt omfang ved bestemmelser, der supplerer bestemmelserne i naturfredningslovens §§ 43 og 43 a. Det tiltrædes derfor, at der indføres fredningsbestemmelser, der muliggør en af det offentlige foranstaltet naturpleje til sikring af de landskabelige og naturvidenskabelige værdier. Denne plejeindsats bør koncentrerer mest muligt. Fredningen bør derfor kun omfatte et centralt område, der i princippet svarer til det af Læsø kommune foreslåede fredningsområde, og det bør bestemmes, at førstegangsplejen her skal gennemføres inden for et tidsrum af 5 år. Samtidig bør eksisterende beplantninger fjernes inden for det kortest mulige åremål.

Afgørelsen om fredningens geografiske omfang er truffet af et flertal på 5 medlemmer. Mindretallet på 2 medlemmer har stemt for at tiltræde fredningsnævnets geografiske afgrænsning af fredningsområdet. Afgørelsen om fredningsbestemmelsernes indhold er truffet enstemmigt.

Idet fredningsnævnets afgørelse ophæves, fastsættes for det ca. 148 ha store område, som er afgrænset på kortet, der hører til overfredningsnævnets afgørelse (fredningskortet), følgende fredningsbestemmelser:

§ 1. Fredningens formål.

Fredningen har til formål at opretholde det fredede områdes naturvidenskabelige og landskabelige værdier.

§ 2. Naturpleje.


Til opfyldelse af fredningens formål udarbejdes en samlet plejeplan. Planen udarbejdes af Nordjyllands amtsråd, miljøministeriet og Læsø kommunalbestyrelse og sendes til de berørte ejere.

Førstegangspanen af det fredede område skal være gennemført inden udgangen af 1991. Hvis en påtænkt plejeforanstaltning ikke tiltrædes af den berørte private ejer, kan den kun udføres med fredningsnævnets tilladelse.

De tilplantede arealer på ialt ca. 2,5 ha, som er vist med særlig signatur på fredningskortet, skal ryddes ved amtskommunens foranstaltning. Rydningen kan dog tidligst gennemføres i 1997, medmindre der opnås enighed med ejeren om rydning forinden.

Et eventuelt overskud ved rydning af trævækst tilfalder den pågældende ejer.

På overfredningsnævnets vegne


Bent Jacobsen
viceformand

F O R T E G N E L S E

over ejendomme, der helt eller delvis er omfattet af
overfredningsnævnets afgørelse af 17. december 1986 om
fredning af arealer af "Kærene" og del af "Svinehaven"
på Læsø, Nordjyllands amt.

Vesterø By, Vesterø.

Matr.nr. 6 h, 56 b, 116 i, 117 n, 151 f, 152 d, 153 d, 153 e, 153 g,
154 b, 154 f, 155 d, 155 e, 156 a, 156 p, 157 p, 158 f, 159 c, 160 t,
165 o, 167 e, 168 r, 207 e og 207 aa.

Vesterø By, Byrum.

Matr.nr. 12 d.

17/12-1986

Overfredningsnævnets afgørelse

af 17. december 1986

om erstatning i anledning af fredningen af arealer af "Kærene" og af "Svinehaven" på Læsø, Nordjyllands amt (sag nr. 2658/85).

Fredningsnævnet for Nordjyllands amts nordlige fredningskreds har ved en afgørelse af 15. december 1985 afgjort erstatningsspørgsmålene i anledning af den samtidig besluttede fredning af arealer af "Kærene" og af "Svinehaven" på Læsø, Nordjyllands amt.

Det fremgår af fredningsnævnets afgørelse, at fredningsnævnet har tilkendt ejerne en erstatning på 500 kr. pr. ha, dog mindst 500 kr. pr. ejendom. I erstatning for rydning af skovarealer efter et forløb af 10 år, har fredningsnævnet fastsat en erstatning på 6.000 kr. pr. ha.

Fredningsnævnets afgørelse er forelagt overfredningsnævnet til efterprøvelse i medfør af naturfredningslovens § 25. Erstatningsfastsættelsen er tillige påklaget til overfredningsnævnet af Læsø kommune samt af 19 private ejere med påstand om en væsentlig forhøjelse af de tilkendte erstatninger.

Nordjyllands amtsråd har i forbindelse hermed anmodet overfredningsnævnet om at bestemme, at statskassen som følge af fredningens store nationale betydning skal udrede 9/10 af udgifterne i forbindelse med fredningen.

Overfredningsnævnet skal enstemmigt udtale:

Overfredningsnævnet har ved anden afgørelse af dags dato ændret fredningsnævnets afgørelse om fredningen, således at der kun fastsættes fredningsbestemmelser om naturpleje og - for en enkelt ejendoms vedkommende (lb. nr. 21) - om fjernelse af beplantninger. Bestemmelserne om naturpleje medfører kun yderst begrænsede ulemper for ejerne, og de kan derfor kun begrunde en forholdsvis ubetydelig fredningserstatning. Overfredningsnævnet har dog efter omstændighederne kunne tiltræde den af fredningsnævnet anvendte takst af 500 kr. pr. ha med 500 kr. pr. ejendom som mindsteerstatning.

Vedrørende erstatningen for fjernelsen af beplantning på arealer af ejendommen under lb.nr. 21 bemærkes, at overfredningsnævnet ikke har villet anfægte fredningsnævnets grundlag for erstatningsfastsættelsen. Med tillæg af almindelig arealerstatning tilkendes ejeren herefter en samlet erstatning på 17.750 kr.

På grundlag af arealstørrelser, der er rundet op til nærmeste 1/2 ha, udgør de enkelte erstatningsbeløb herefter:

<u>Lb.nr. 15</u>	Kitty Machenhauer som nuværende ejer:	
<u>og 16,</u>	12 ha á 500 kr.	6.000 kr.
<u>Lb.nr. 17,</u>	Victor F. Petersen:	
	3 ha á 500 kr.	1.500 kr.
<u>Lb.nr. 18,</u>	Miljøministeriet:	
	62 ha á 0 kr.	0 kr.
<u>Lb.nr. 19,</u>	Ole Peder Sørensen:	
	Mindsteerstatning	500 kr.
<u>Lb.nr. 20,</u>	Børge Jensen:	
	8,5 ha á 500 kr.	4.250 kr.

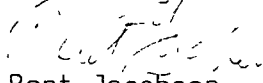
<u>Lb.nr. 21,</u>	Anna Johansen, Mary Jensen, Hansa Johansen, Bylow Højen Jo- hansen og Hartman Højen Johansen som nuværende ejere med 1/5 til hver:	
	5,5 ha á 500 kr.	2.750 kr.
	2,5 ha á 6.000 kr.	15.000 kr.
		<u>17.750 kr.</u>
<u>Lb.nr. 22,</u>	Vera, Bettina, Ernest og Bjarne Barbré samt Nils Erik Garberg Gjølme og Ulla Gjølme som nuvæ- rende ejere med 1/6 til hver:	
	Mindsteerstatning	500 kr .
<u>Lb.nr. 23,</u>	Svend og Peter Hjorth med 1/2 til hver:	
	2 ha á 500 kr.	1.000 kr.
<u>Lb.nr. 24,</u>	Betty Rosalie Beck:	
	4,5 ha á 500 kr.	2.250 kr.
<u>Lb.nr. 25,</u>	Jagtselskabet Kærene:	
	26 ha á 500 kr.	13.000 kr.
<u>Lb.nr. 30,</u>	Ally Thomsen:	
	Mindsteerstatning	500 kr.
<u>Lb.nr. 31,</u>	Peter Bjørn Saltorp:	
	20,5 ha á 500 kr.	10.250 kr.

Erstatningsbeløbene forrentes efter naturfredningslovens § 19, stk. 4, 1. punktum, fra den 15. december 1985 (datoen for fredningsnævnets afgørelse) med en årlig rente, der er 1 % højere end den af Danmarks Nationalbank til enhver tid fastsatte diskonto.

Den samlede fredningserstatning på 57.500 kr. med renter udredes med 75 % af staten og med 25 % af Nordjyllands amtskommune. Bestemmelse om en øget statslig andel kan efter naturfredningslovens § 24, stk. 2, kun træffes, hvis fredningen medfører store udgifter og skønnes at have national betydning. Da denne fredning ikke medfører store udgifter, har amtsrådets anmodning om, at staten tilpligtes at udrede 9/10 af erstatningen, ikke kunnet imødekommes.

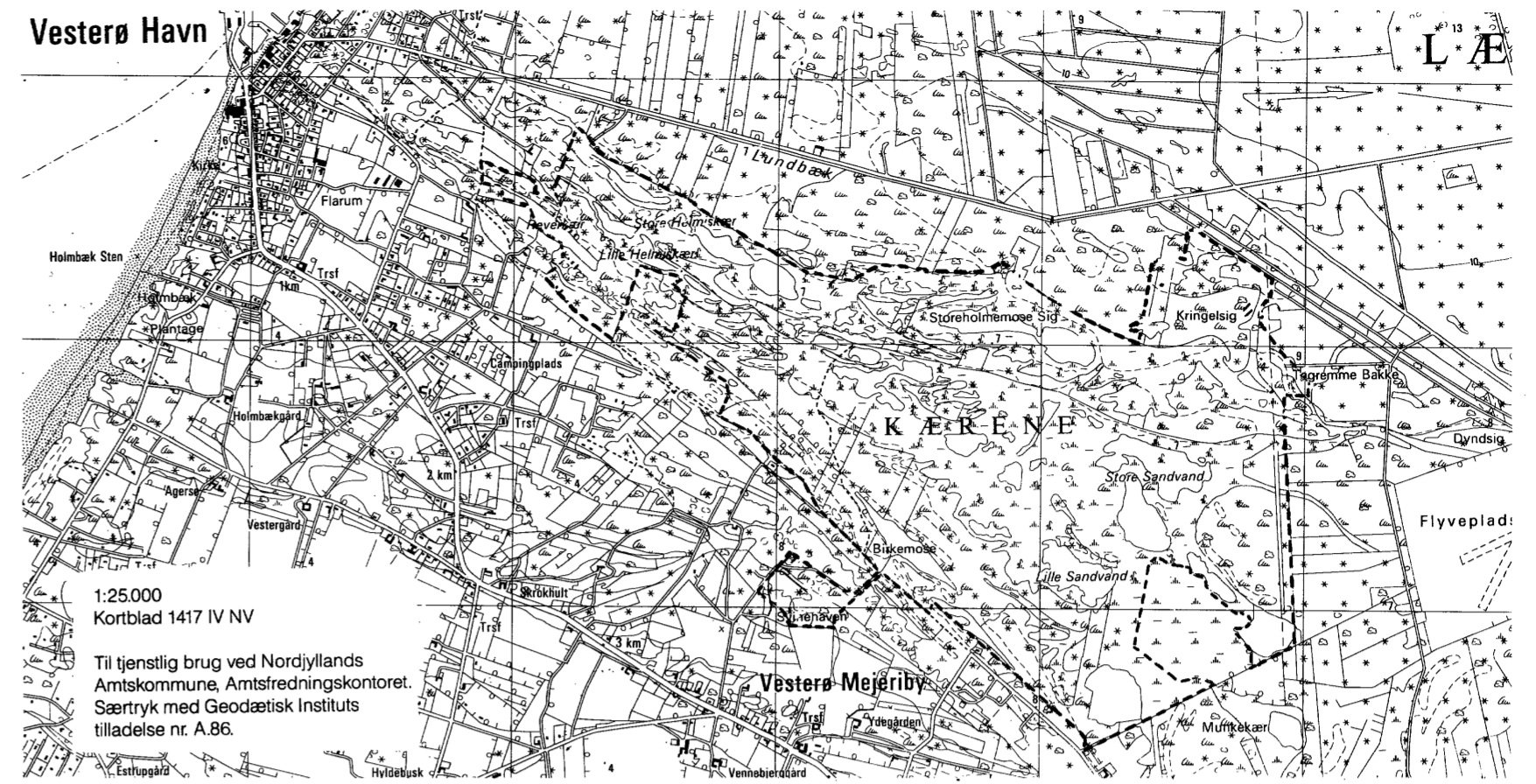
Overfredningsnævnets afgørelse af erstatningsspørgsmålet kan påklages til Taksationskommissionen vedrørende naturfredning (adresse: Amaliegade 13, 1256 København K.) af de ejere, der har indbragt fredningsnævnets afgørelse for overfredningsnævnet, miljøministeren og Nordjyllands amtsråd. Klagefristen er 4 uger fra den dag, overfredningsnævnets afgørelse er meddelt den pågældende.

På overfredningsnævnets vegne


Bent Jacobsen

viceformand

ic



FREDNINGSKORT

OVERFREDNINGSNÆVNETS
 fredningsafgørelse af December
 1986 i sag nr. 2663/85

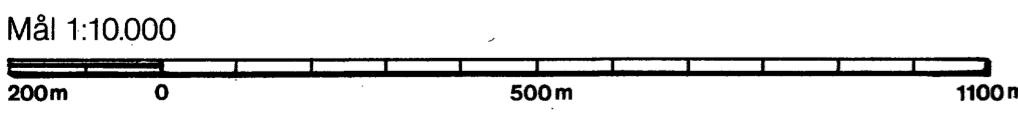
REG. NR. 07740.000

Fredning af

Kærene på Læsø

Vesterø By, Byrum, og Vesterø By, Vesterø
 Læsø Kommune
 Nordjyllands Amt

Udfærdiget i september 1985
 på grundlag af nedfotograferede matrikelkort a'jourført til august 1985,
 samt luftfotos, optaget i april 1981.



- Signatur:
- Fredningsgrænse
 - § 43 sø
 - § 43 mose
 - § 43 hede
 - Skov
 - Rydning af skov
 - Dyrket areal

FREDNINGSNÆVNET >

Kant 1417 ^{IV NV}

7740

15/12-1985

Den 15. december 1985 afsagde fredningsnævnet for Nordjyllands amts nordlige fredningskreds i sagen

Fs. 323/80: Fredning af Kærene og del af Svinehaven på Læsø, Læsø kommune,

sålydende

K E N D E L S E :

Danmarks Naturfredningsforening har ved skrivelse af 21. juli 1980 fremsat begæring om fredning af Kærene og en del af Svinehaven på Læsø, Læsø kommune.

"Kærene" er beliggende nord for det ret smalle, dyrkede bælte mellem Vesterø Havn og Byrum - mod øst og nordøst afgrænset af Læsø Klitplantage. Terrænet domineres af langstrakte strandvoldssystemer - ofte af betydelig bredde - og mellemliggende fugtigbundsområder, remmer og dobber. Landskabet er sørigt.

Det er i Danmarks Naturfredningsforenings skrivelse anført:

"De typiske lange, men ret smalle kær (sig) var tidligere, endog i tørre somre, vandbærende. I de seneste 7-8 år har søområdet været præget af periodevis vandfattighed. Selv de større sig (eksempelvis Birkemose) har været sommertørre i perioder.

De karakteristiske, landskabsformende elementer - remmerne og dobberne - præger naturligt floraen. Dobbernes lavestliggende partier - sigene - rummer en rig og særegen planteverden, domineret af græsser og halvgræsser. På et lidt højere niveau tegner sammenhængende bevoksninger af pors, klokkelyng, benbræk og blåtop vegetationsbilledet. De tidligere strandvoldes udfladede rygge bærer en sammenhængende dværgbuskhede af hedelyng, tyttebær, rævling, krybende pil og melbær".

Om Svinehaven er i nævnte skrivelse anført:

"Svinehavens bevoksningstype er en blandet løvskov på frodig vintervåd bund, domineret af træarterne stilkeg og dunbirk. Herunder forekommer enestående bestande af kongebregne (*Osmunda regalis*), op mod 200 eksemplarer, og kristtorn (*Ilex aquifolium*), der når 3-4 m's højde og en stammediameter på 6-8 cm".

I de udpegede landskabsanalyser er området udpeget som zone I - område af størst fredningsmæssig interesse.

Området er beliggende i landzone, dog har en del af Svinehaven, matr. nr. 6 h m. fl. Vesterø By, Vesterø, været omfattet af de såkaldte aftaleområder vedrørende sommerhusbebyggelse på Læsø. Ved miljøministeriets endelige godkendelse af sommerhusområderne på Læsø er denne del af Svinehavehaven udtaget.

Fredningen skal have til formål at bevare de væsentlige landskabelige interesser i området samt altid tilsikre, at offentlighedens adgang til området sker i overensstemmelse med ovennævnte bevaringsformål.

Nordjyllands amtskommune, udvalget for teknik og miljø, har med visse ændringer kunnet støtte fredningsforslaget.

Fredningsnævnet har besigtiget det område, som ønskes fredet, og har haft et møde med lodsejerne.

En del af lodsejerne, især de lokale, har protesteret mod fredningen.

De protesterende lodsejere erkender, at der inden for det nævnte område er værdier, som er bevaringsværdige, men de finder, at fredningen ikke bør have så stort et omfang som foreslået, og at fredningen kun bør omfatte vådområderne.

Læsø kommune har protesteret mod fredningsforslaget, bortset fra vådområderne i Kærene. Der er efterhånden fredet så store arealer på Læsø, at der kun er få "reservater" tilbage til den lokale befolkning.

Fredningsnævnet finder, at det område, der er omfattet af fredningsforslaget, indeholder store og landskabelige værdier.

Når imidlertid henses til, at der allerede er fredet store områder på Læsø, og da det ikke ses nødvendigt at frede så stort et område som foreslået i fredningsforslaget for at kunne opnå den nødvendige sikring af de landskabelige og naturvidenskabelige værdier i og omkring Kærene og Svinehaven, findes der alene at kunne pålægges det på vedhæftede kort viste areal fredning, idet

det anses for nødvendigt for at bevare plantevækster i Svinehaven og for at bevare moseområdet Kærene, at vådområdet, uanset at det er omfattet af naturfredningslovens § 43, pålægges fredningsbestemmelser og bestemmelser om foretagelse af plejeforanstaltninger, der går ud over, hvad der kan foretages ifølge lovgivningen, og som kan udføres uden samtykke fra ejeren.

For fredningen gælder de neden for anførte bestemmelser, der vil være at tinglyse på de nedennævnte matr. nr. med prioritet forud for pantegæld, private servitutter og byrder.

Fredningen omfatter 315,13 ha, hvoraf 301,98 ha er omfattet af naturfredningslovens § 43, 1,25 ha er dyrket areal, 10,67 ha er skov og 1,23 ha er vej.

Thi bestemmes :

De på vedhæftede kort angivne arealer af matr. nr. 144 c, 144 p, 145 c, 147 e, 147 f, 148 d, 148 g, 149 g, 148 c, 148 b, 149 æ, 56 c, 151 f, 152 d, 153 d, 56 b, 153 g, 156 p, 160 t, 117 n, 168 r Vesterø By, Byrum, 153 e, 154 b, 154 f, 207 e, 207 aa, 6 h, 155 d, 155 e, 159 c, 116 i, 156 d, 156 a, 157 p, 158 f, 165 o, 167 e, 116 k, 160 g, 163 b, 164 c, 165 h, 167 b, 47 a Vesterø By, Vesterø og 12 d Vesterø By, Byrum, fredes.

For fredningen gælder følgende bestemmelser:

Fredningens formål.

Fredningen har til formål at opretholde de væsentlige og naturvidenskabelige interesser i remme - dobbe området i Kærene samt Svinehavens enestående bestand af kongebregner og kristtorn.

Arealernes benyttelse.

1. Området skal henligge som åbent sø-kær-mose- og hedeareal. Svinehaven skal bevares som skovmose.
2. Arealerne må ikke afvandes eller opdyrkes.
3. Arealerne må ikke yderligere tilplantes. De på fredningskortet med signatur skovangivne arealer skal ryddes for træer senest 5 år efter afgørelsens dato.
4. Der må ikke foretages ændringer i terrænet eller terrænformerne, herunder udnyttelse af forekomster i jorden,

grøftegravning, opfyldning eller planering.

5. Der må ikke opstilles master, transformerstationer i området eller føres luftledninger hen over området.
6. Der må ikke etableres pelsdyr- og fjerkræfarme samt fasanerier, og der må ikke opstilles boder, skure eller lignende.
7. Opgravning af planter er ikke tilladt.
8. Området må ikke anvendes til camping eller teltning.

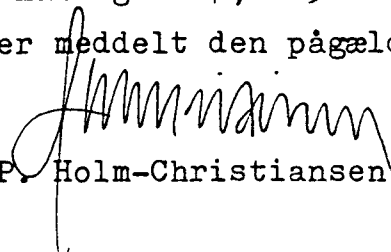
Almenhedens adgang til de fredede arealer.


1. Offentligheden har ret til færdsel til fods og kortvarig ophold i overensstemmelse med bestemmelserne i §§ 55 og 56 i naturfredningsloven.
2. Fredningsnævnet kan ved særligt reglement regulere, eventuelt helt forbyde offentlig adgang til arealerne, hvis den offentlige adgang viser sig at være til væsentlig gene for fredningens naturvidenskabelige formål.


Landskabspleje.

1. Fredningsmyndighederne udarbejder en samlet plan for pleje af det fredede område i overensstemmelse med fredningens formål. Planen skal drøftes med ejerne og godkendes af fredningsnævnet
2. Fredningsmyndigheder har ret til - uden udgift for ejerne - at foretage de plejeforanstaltninger, der er i overensstemmelse med den samlede plan for pleje af arealerne.
3. Fredningen er ikke til hinder for, at ejerne selv kan foretage naturpleje i samarbejde med fredningsmyndighederne.

Kendelsen kan af de berørte ejere og eventuelle brugere samt forskellige offentlige myndigheder påklages til overfredningsnævnet, Amaliegade 7, 1256 København K. inden 4 uger fra den dag kendelsen er meddelt den pågældende.


P. Holm-Christiansen


Kjeld Strøm Pedersen


Tage Buus

15/12-1985

Fredningsnævnet for Nordjyllands amts nordlige fredningskreds har ved kendelse af 15. december 1985 bestemt, at "Kærene" og "Svinehaven", Læsø, undergives fredning.

Det fredede areal har en størrelse af 315,13 ha og er beliggende i landzone.

Af arealet er 301,98 ha omfattet af naturfredningslovens § 43, 10,67 ha er skov, 1,25 ha er dyrket og 1,23 ha er vej.

I fredningskendelsen er det bestemt, at arealet skal henligge som åben sø-, kær-, mose- og hedeareal, og der tillægges fredningsmyndighederne ret til uden udgift for ejerne at foretage plejeforanstaltninger efter en nærmere udarbejdet plan.

De private lodsejere har fremsat krav om erstatning.

Statsskovvæsenet, Nordjyllands skovdistrikt, har ikke krævet erstatning for statens arealer.

Det af fredningen omfattede vådområde er undergivet reglerne i naturfredningslovens § 43, og tilstanden i vådområdet må kun ændres med tilladelse fra Nordjyllands amtsråd, og det kan ikke antages, at der vil blive givet tilladelse til en ændring af tilstanden, selvom der ikke var blevet rejst fredningssag. Da bestemmelserne i fredningskendelsen imidlertid går ud over, hvad der er indeholdt i naturfredningslovens § 43, vil der være at tillægge ejerne af vådområdet erstatning.

Skoven på matr. nr. 154 f, lb. nr. 21, er plantet. De øvrige skovområder er selvsået kratskov.

Der findes herefter at burde tilkendes lodsejerne erstatning på 500,- kr. pr. ha.

For skovområderne, der skal ryddes for træer senest om 5 år, vil der være at betale erstatning på 6000,- kr. pr. ha.

De fredede arealer er anført i nedenstående fortegnelse, hvor de eventuelle erstatninger er opgjort.

Erstatningsbeløbene er rundet op og således, at der mindst udredes 500,- kr. i erstatning til hver ejendoms ejer.

Lb.nr.	Lodsejer Navn og adresse	Matr.nr.	Antal lodder	Matriku- lært areal - i ha	Areal der fredes - i ha	Detailregnskab for arealerne inden for fredningen				Bemærkninger Erstatnings- beløb.
						Omfattet af naturfred- ningslovens § 43	Dyrket areal	Skov	Vej	
1	Asta Gudrun Boiesen Plantagevej 54 9950 Vesterø Havn	Vesterø By Vesterø	1	16,24	1,63	1,63				
		del af 144 <u>c</u>								
		del af 144 <u>p</u>	1	5,19	1,07	1,07				
					2,70	2,70				1.350,-
2	Udgået									
3	Udgået									
4	Kent og Carl B. Klitgaard Larsen v/ Carl B. Klitgaard Larsen Elsevej 3 9950 Vesterø Havn	del af 145 <u>c</u>	1	2,70	2,02	2,02				
					2,02	2,02				1.010,-

Lb.nr.	Lodsejer Navn og adresse	Matr.nr.	Antal lodder	Matriku- lært areal - i ha	Areal der fredes - i ha	Detailareal for arealerne inden for fredningen				Side 2
						Omfattet af naturfred- ningslovens § 43	Dyrket areal	Skov	Vej	Bemærkninger Erstatnings- beløb.
5	Christoffer Jerup Pedersen Vesterø Havnegade 8 I 9950 Vesterø Havn	del af 147 <u>e</u>	1	26,41	18,76	18,67			0,09	Vejareal bereg- net i en bredde af 4,00 m
					18,76	18,67			0,09	9.380,-
6	Udgået									
7	Vesterø Nordre Skoles Vandværk v/ Læsø kommune Doktorvejen 2 9940 Byrum	147 <u>f</u>	1	2,45	2,45	2,45				
					2,45	2,45				1.225,-
8	Legatstiftelsen "P. Jerups Plantage" v/ Birger Jerup Pedersen Svalevej 6 9950 Vesterø Havn	del af 148 <u>d</u> del af 148 <u>g</u> del af 149 <u>g</u>	1 1 1	7,31 23,92 5,44	2,92 14,16 1,12	2,92 14,16 1,12				
					18,20	18,20				9.100,-

Lb.nr.	Lodsejer Navn og adresse	Matr.nr.	Antal lodder	Matriku- lært areal - i ha	Areal der fredes - i ha	Detailregørelse for arealerne inden for fredningen				Side 3
						Omfattet af naturfred- ningslovens § 43	Dyrket areal	Skov	Vej	Bemærkninger Erstatnings- beløb.
9	Udgået									
10	Randolph Lindgaard Høyer Vesterø Havnegade 21 9950 Vesterø Havn	del af 148 <u>c</u>	1	6,54	3,10	3,10				
					3,10	3,10				1.550,-
11	Jeanne Skjold Henriksen Krogtoftevej 171 Hundelev 9480 Løkken	del af 148 <u>b</u>	1	4,64	0,14	0,14				
					0,14	0,14				500,-
12	Sonja Emilie Bluhme Lykkesholms Allé 48 4 TH 1902 København V	del af 149 <u>æ</u>	1	6,22	5,92	5,92				
					5,92	5,92				2.960,-

Lb.nr.	Lodsejer Navn og adresse	Matr.nr.	Antal lodder	Matriku- lært areal - i ha	Areal der fredes - i ha	Detailregulering for arealerne inden for fredningen				Side 4
						Omfattet af naturfred- ningslovens § 43	Dyrket areal	Skov	Vej	Bemærkninger Erstatnings- beløb.
13	Jørgen Schmidts arvinger v/ Kirsten Schmidt Skovvænget 37 4600 Køge	del af 56 <u>c</u>	1	7,87	4,23	4,23				
					4,23	4,23				2.115,-
14	Udgået Matr. nr. 56 <u>b</u> nu lodsejer nr. 18									
15	Ole Jacobsen Nørreskovvej 105 8382 Hinnerup	del af 151 <u>f</u>	1	23,55	15,62	15,62				
					15,62	15,62				7.810,-
16	Sinne Evensen og Alberto Medici v/ Alberto Medici Limfjordsvej 12 2720 Vanløse	del af 152 <u>d</u>	1	7,41	5,29	5,29				Under erhvervelse af Ole Jacobsen lodsejer nr. 15
					5,29	5,29				2.645,-

Lb.nr.	Lodsejer Navn og adresse	Matr.nr.	Antal lodder	Matriku- lært areal - i ha	Areal der fredes - i ha	Detailregørelse for arealerne inden for fredningen				Side 5
						Omfattet af naturfred- ningslovens § 43	Dyrket areal	Skov	Vej	Bemærkninger Erstatnings- beløb.
17	Victor F. Petersen Vesterø Havnegade 11 9950 Vesterø Havn	del af 153 <u>d</u>	1	7,24	5,30	5,30				
					5,30	5,30				2.650,-
18	Skovstyrelsen Nordjyllands distrikt Sct. Laurentiivej 150 9990 Skagen	del af 56 <u>b</u>	1	8,01	4,80	4,80				Erhvervet 26. ju- li 1984 - tidl. lodsejer nr. 14
		del af 153 <u>g</u>	1	13,41	10,25	10,25				
		del af 156 <u>p</u>	1	37,19	32,50	31,04		1,46		
		del af 160 <u>t</u>	1	15,55	13,30	12,01		1,29		
		del af 117 <u>n</u>	1	34,49	34,37	34,32			0,05	Vejareal beregnet i en bredde af 5,00 m
		del af 168 <u>r</u>	1	10,39	10,21	10,13			0,08	Vejareal beregnet i en bredde af 7,53 m
		Vesterø By Byrum								
		del af 12 <u>d</u>	1	1021,53	8,20	6,90	1,25		0,05	Vejareal beregnet i en bredde af 7,53 m
					113,63	109,45	1,25	2,75	0,18	0

Lb.nr.	Lodsejer Navn og adresse	Matr.nr.	Antal lodder	Matriku- lært areal - i ha	Areal der fredes - i ha	Detailregnskab for arealerne inden for fredningen				Bemærkninger Erstøtnings- beløb.
						Omfattet af naturfred- ningslovens § 43	Dyrket areal	Skov	Vej	
23	Svend og Peter Hjorth v/ Svend Hjorth Sverrigsgade 13 9870 Sindal	del af 207 <u>aa</u>	1	3,78	1,56	1,43			0,13	Vejadgang fredes i en bredde af 10,00 m - længde 130 m
					1,56	1,43			0,13	780,-
24	Betty Rosalia Beck Plantagevej 6 9950 Vesterø Havn	del af 6 <u>h</u>	1	5,43	4,40	4,06			0,34	Enke efter Laurits Chr. Beck. Vejareal beregnet i en bredde af 7,53 m
					4,40	4,06			0,34	2.200,-
25	Jagtselskabet "Kærene" v/ Erik Svendsen Poppelvej 6 9940 Byrum	del af 155 <u>d</u> del af 155 <u>e</u> del af 159 <u>c</u> del af 116 <u>i</u>	1 1 1 1	19,60 8,80 6,49 6,56	16,90 7,25 4,70 4,76	16,90 7,25 4,70 4,76				Vej på matrikelkor- tet findes ikke i marken. Fælles grusgrav in- den for fredningen.
					33,61	33,61				16.805,-

Lb.nr.	Lodsejer Navn og adresse	Matr.nr.	Antal lodder	Matriku- lært areal - i ha	Areal der fredes - i ha	Detailregulering af arealerne inden for fredningen				Bemærkninger Erstatnings- beløb.
						Omfattet af naturfred- ningslovens § 43	Dyrket areal	Skov	Vej	
26	Udgået - nu lodsejer nr. 18									
27	Udgået									
28	Udgået									
29	Carl Evald Haugaard Vestergade 79 9620 Aalestrup	del af 156 <u>d</u>	1	1,10	0,56	0,41		0,15		
					0,56	0,41		0,15		1.105,-
30	Ally Thomsen Holmevangen 12 8270 Højbjerg	del af 156 <u>a</u>	1	2,09	1,80	0,56		1,24		
					1,80	0,56		1,24		7.720,-

Lb.nr.	Lodsejer Navn og adresse	Matr.nr.	Antal lodder	Matriku- lært areal - i ha	Areal der fredes - i ha	Detailregulering af arealerne inden for fredningen				Bemærkninger Erstatnings- beløb.
						Omfattet af naturfred- ningslovens § 43	Dyrket areal	Skov	Vej	
31	Peter Bjørn Saltorp Vingårds Allé 25 2900 Hellerup	del af 157 <u>p</u>	1	14,12	11,24	10,00		1,24		Vejareal beregnet i en bredde af 5,00 m
		del af 158 <u>f</u>	1	7,73	5,52	5,26		0,26		
		165 <u>o</u>	1	10,79	10,79	10,75			0,04	
		167 <u>e</u>	1	9,26	9,26	9,26				
					36,81	35,27		1,50	0,04	26.655,-
32	P. Birch Andreasen m.fl. Strandvejen 21 9950 Vesterø Havn	del af 116 <u>k</u>	1	1,45	1,14	0,73		0,41		
					1,14	0,73		0,41		2.825,-
33	Gotfred Juels arvinger v/ Ragna Juel Hesteskoen 1 st.tv. 3000 Helsingør	del af 160 <u>g</u>	1	1,31	0,93	0,83		0,10		
					0,93	0,83		0,10		1.015,-

Lb.nr.	Lodsejer Navn og adresse	Matr.nr.	Antal lodder	Matriku- lært areal - i ha	Areal der fredes - i ha	Detailafregelse for arealerne inden for fredningen				Side 10
						Umfattet af naturfred- ningslovens § 43	Dyrket areal	Skov	Vej	Bemærkninger Erstatnings- beløb.
34	Gunnar Birch Nielsen Gammel Østerbyvej 33 9960 Østerby Havn	163 <u>b</u>	1	1,76	1,76	1,59			0,17	Landbrug Fælles grusgrav på ejendommen. Vejareal beregnet i en bredde af 7,53 m og 4,00 m
					1,76	1,59			0,17	880,-
35	Kaj Olesen m.fl. Byrumvej 59 9940 Byrum	del af 164 <u>c</u>	1	9,82	4,17	4,02			0,15	Landbrug Alle vejarealer er beregnet i en bred- de af 7,53 m
		del af 165 <u>h</u>	1	7,43	2,43	2,32			0,11	Ikke tinglyst ad- komst på 165 <u>h</u>
		del af 167 <u>b</u>	1	4,04	1,59	1,59				Landbrug
					8,19	7,93			0,26	4.095,-
36	Jørgen Evan Mejer Lergravsvej 35 4 th. 2300 København S	del af 47 <u>a</u>	2	1,86	0,94	0,92			0,02	Vejareal beregnet i en bredde af 7,53 m
					0,94	0,92			0,02	500,-
	SAMLET AREAL DER FREDES:				315,13	301,98	1,25	10,67	1,23	

De tilkendte erstatninger forrentes som nedenfor anført.

Fredningen findes ikke at forringe panthavernes sikkerhed i ejendommene, hvorfor ingen del af fredningserstatningerne vil være at udbetale til panthaverne.

Thi bestemmes:

I erstatning udbetales:

Lodsejer nr.:	Areal under fredning i ha.	Beløb:
1. Asta Gudrun Boisen Plantagevej 54 9950 Vesterø Havn	2,70	1.350,-
4. Kent og Carl B. Klitgaard Larsen v/Carl B. Larsen Elsevej 3 9950 Vesterø Havn	2,02	1.010,-
5. Christoffer Jerup Pedersen Vesterø Havnegade 8 I 9950 Vesterø Havn	18,76	9.380,-
7. Vesterø Nordre Skoles Vandværk v/Læsø kommune Doktorvejen 2 9940 Byrum	2,45	1.225,-
8. Legatstiftelsen "P. Jerups Plantage" v/Birger Jerup Pedersen Svalevej 6 9950 Vesterø Havn	18,20	9.100,-
10. Randolph Lindgaard Høyer Vesterø Havnegade 21 9950 Vesterø Havn	3,10	1.550,-
11. Jeanne Skjold Henriksen Krogtoftevej 171 Hundelev 9480 Løkken	0,14	500,-
12. Sonja E. Bluhme Lykkesholms Alle' 48,4.th. 1902 København V.	5,92	2.960,-

13.	Jørgen Schmidts arvinger v/Kirsten Schmidt Skovvænget 37 4600 Køge	4,23	2.115
15.	Ole Jacobsen Nørreskovvej 105 8382 Hinnerup	15,62	7.810,-
16.	Sinne Evensen og Alberto Medici Limfjordsvej 12 2720 Vanløse	5,29	2.645,-
17.	Victor F. Pedersen Vesterø Havnegade 11 9950 Vesterø Havn	5,30	2.650,-
18.	Skovstyrelsen Nordjyllands distrikt Sct. Laurentiivej 150 9990 Skagen	113,63	0
19.	Ole Peder Sørensen Dyssevej 2 Sæby 4270 Høng	2,05	1.025,-
20.	Børge Jensen Troldmosevej 4 9950 Vesterø Havn	12,90	6.450,-
21.	Evald Johansen m. fl. Byrumvej 14 9950 Vesterø Havn	11,05	30.000,-
22.	Ernst Babre' m. fl. Vibevej 8 8543 Hornslet	0,07	500.-
23.	Svend og Peter Hjorth v/Svend Hjorth Sverrigsgade 13 7870 Sindal	1,56	780,-
24.	Betty Rosalia Beck Plantagevej 6 9950 Vesterø Havn	4,40	2.200,-
25.	Jagtselskabet "Kærene" v/Erik Svendsen Poppelvej 6 9940 Byrum	33,61	16.805,-


29. Carl Evald Haugaard Vestergade 79 9620 Aalestrup	0,56	1,105,-
30. Ally Thomsen Holmevangen 12 8270 Højbjerg	1,80	7.720,-
31. Peter Bjørn Saltorp Vingårds Alle' 25 2900 Hellerup	36,81	26.655,-
32. P. Birch Andreasen m.fl. Strandvejen 21 9950 Vesterø Havn	1,14	2.825,-
33. Godtfred Juels arvinger v/Ragna Juel Hesteskoen 1, st.tv. 3000 Helsingør	0,93	1.015,-
34. Gunner Birch Nielsen Gammel Østerbyvej 33 9960 Østerby Havn	1,76	880,-
35. Kaj Olesen m. fl. Byrumvej 59 9940 Byrum	8,19	4.095,-
36. Jørgen Evan Mejer Lergravsvej 34, 4.th 2300 København S.	0,94	500,-
Samlet areal der fredes:	315,13 =====	144.850,- =====


Erstatningsbeløbene forrentes fra kendelsens afsigelse til betaling sker med en årlig rente, der er 1% højere end den af Danmarks Nationalbank fastsatte diskonto, der er gældende fra tidspunktet for kendelsens afsigelse.


Af erstatningen udredes $\frac{1}{2}$ af statskassen og $\frac{1}{4}$ af Nordjyllands amtskommune.

Fredningsnævnets kendelsen skal i medfør af naturfredningslovens § 25 forelægges overfredningsnævnet. Dette fritager ikke dem, der ønsker eventuelle indsigelser behandlet for selv at indbringe kendelsen for overfredningsnævnet.

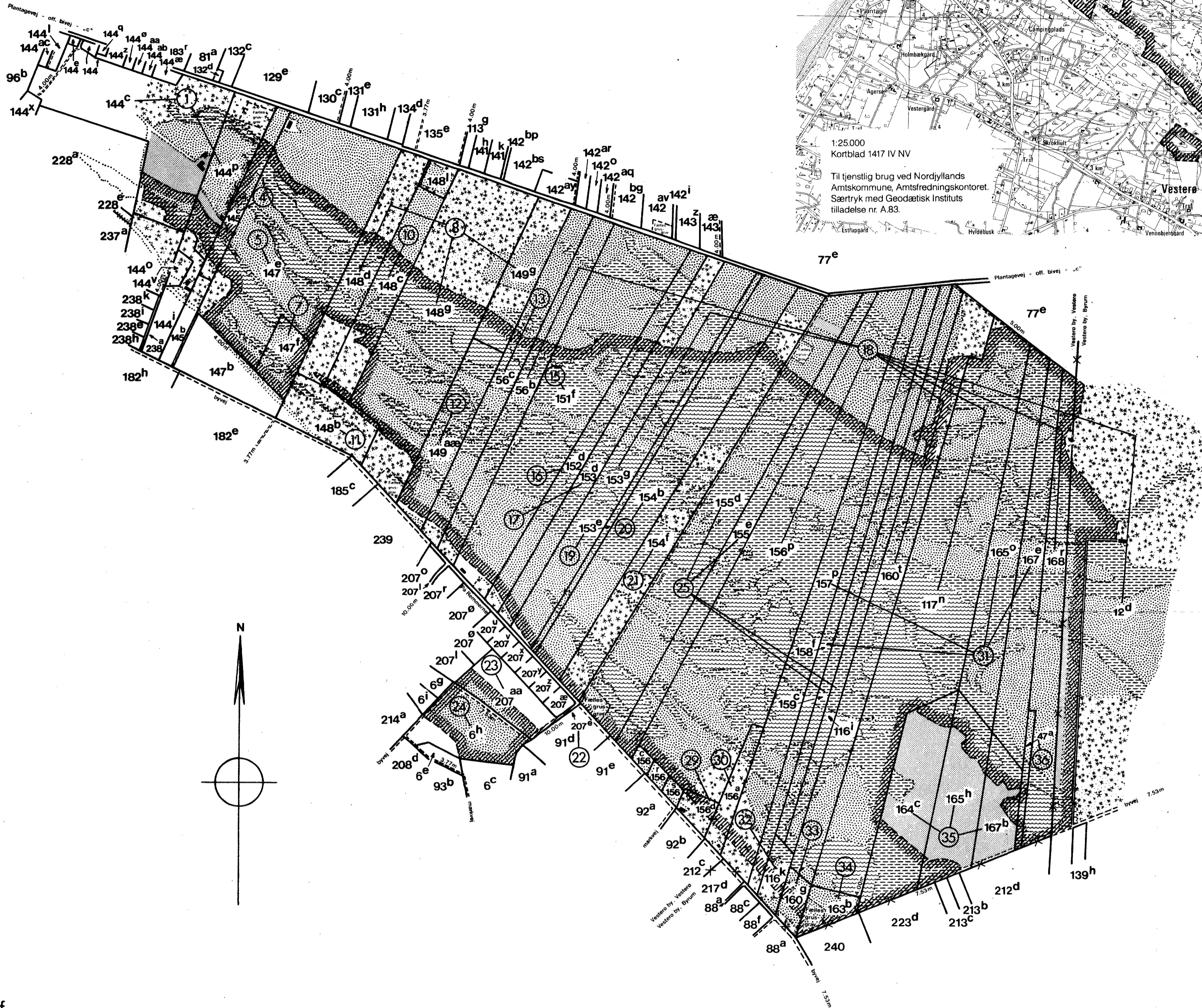
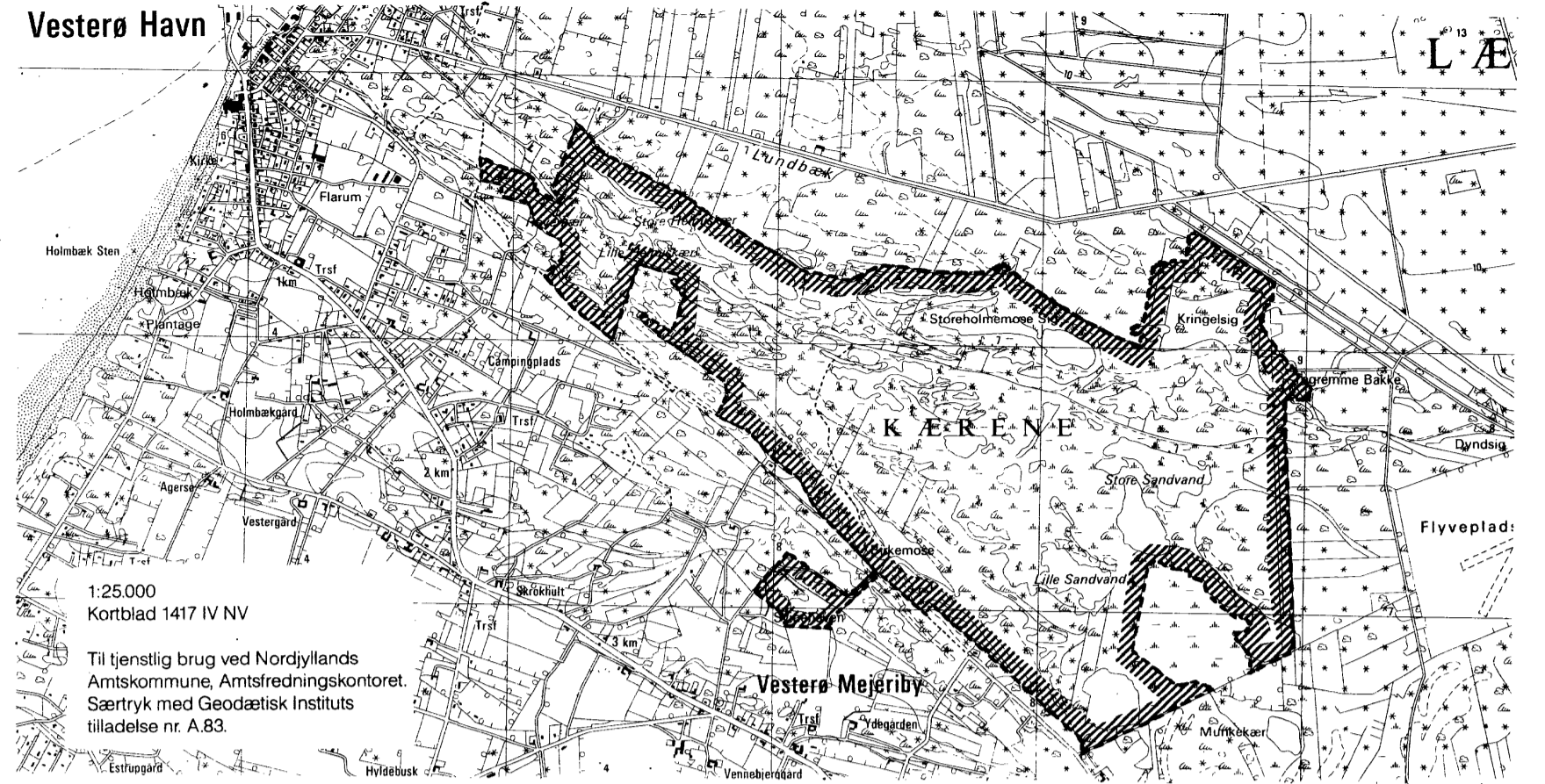
Kendelsen kan af de berørte ejere og eventuelle brugere samt forskellige myndigheder påklages til overfredningsnævnet, Amaliegade 13, 1256 København K. inden 5 uger fra den dag, kendelsen er meddelt den pågældende.


P. Holm-Christiansen


Kjeld Strøm Pedersen


Tage Buus

KORT>



REG. NR. 7740

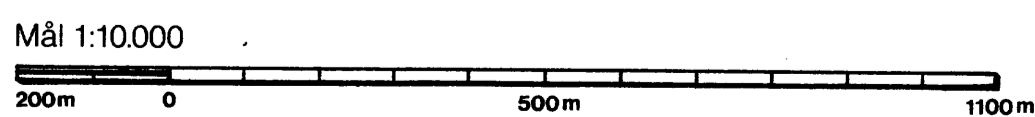
Lodsejfortegnelse:

- | Nr. | Navn |
|-------|--|
| 1 | Asta Gudrun Boiesen |
| 2 | Udgået |
| 3 | Udgået |
| 4 | Kent og Carl B. Klitgaard Larsen |
| 5 | Christoffer Jerup Pedersen |
| 6 | Udgået |
| 7 | Vesterø Nordre Skoles Vandværk v/ Læsø Kommune |
| 8 | Legatstiftelsen »P. Jerups Plantage« |
| 9 | Udgået |
| 10 | Randolph Lindgaard Høyer |
| 11 | Jeanne Skjold Henriksen |
| 12 | Sonja Emilie Bluhme |
| 13 | Jørgen Schmidts arvinger |
| 14 | Udgået - nu lodsejer nr. 18 |
| 15 | Ole Jacobsen |
| 16 | Sinne Evensen og Alberto Medici - under erhvervelse af lodsejer nr. 15 |
| 17 | Victor F. Petersen |
| 18 | Skovstyrelsen, Statsskovbruget, Nordjyllands distrikt |
| 19 | Ole Peder Sørensen |
| 20 | Børge Jensen |
| 21 | Evald Johansen m. fl. |
| 22 | Ernst Barbré m. fl. |
| 23 | Svend og Peter Hjorth |
| 24 | Betty Rosalia Beck |
| 25 | Jagtselskabet »Kærene« |
| 26 | Udgået - nu lodsejer nr. 18 |
| 27 | Udgået |
| 28 | Udgået |
| 29 | Carl Evald Haugaard |
| 30 | Ally Thomsen |
| 31 | Peter Bjørn Saltorp |
| 32 | P. Birch Andreasen m. fl. |
| 33 | Gotfred Juels arvinger |
| 34 | Gunnar Birch Nielsen |
| 35 | Kaj Olesen m. fl. |
| 36 | Jørgen Evan Mejer |
| 37-46 | Udgået |

Fredning af
Kærene på Læsø

Vesterø By, Byrum, og Vesterø By, Vesterø
Læsø Kommune
Nordjyllands Amt

Udfærdiget i september 1985
på grundlag af nedfotograferede matrikelkort a'jourført til august 1985,
samt luftfotos, optaget i april 1981.



Signatur:

- Fredningsgrænse
- § 43 sø
- § 43 mose
- § 43 hede
- Skov
- Dyrket areal
- Lodsejnummer

REG. NR. 07740.000

DISPENSATIONER>

Afgørelser – Reg. nr.: 07740.00

Dispensationer i perioden: 29-10-1991 - 08-05-2002

OVERFREDNINGSNÆVNET

REG. NR. 7740,00

Slotsmarken 15

2970 Hørsholm

Telefon 45 76 57 18 BA/lh

Nordjyllands Amt
Udvalget for Teknik og Miljø
Amtsgården
Niels Bohrs Vej 30
9220 Aalborg Øst

29. oktober 1991

J.nr. 2658/85-1/91

Vedr. j.nr. 8-70-52-5-13-10-88.

Overfredningsnævnet har under deltagelse af samtlige 11 medlemmer enstemmigt besluttet at ophæve den af Fredningsnævnet for Nordjyllands Amts Nordlige Fredningskreds truffene afgørelse om godkendelse af en plejeplan for Kærene, Birkemosen og Svinehaven på Læsø. Der henvises til vedlagte kopi af skrivelse af d.d. til Jagtselskabet i Kærene på Læsø.

Overfredningsnævnet har endvidere enstemmigt besluttet hertil at føje følgende:

Det findes beklageligt, at amtet ikke efter modtagelsen af Læsø Kommunes skrivelse af 14. juni 1991 har enten ændret plejeplanen eller tilbagekaldt anmodningen til fredningsnævnet om godkendelse af planen. Efter fredningsbestemmelserne skal plejeplanen udarbejdes af amtet, miljøministeriet og kommunen, og dette krav er ensbetydende med, at de nævnte myndigheder skal være enige om planens indhold. Den ændring af planen, som amtet i skrivelse af 30. august 1991 til Erik Sørensen, Byrum, med kopi til Overfredningsnævnet meddeler at have foretaget, tilgodeser ikke fuldt ud kommunens indvendinger i skrivelsen af 14. juni 1991.

ad 12¹¹/14-0060/2

JVS
JH

Efter fredningsbestemmelserne skal førstegangsplejen i området være gennemført inden udgangen af 1991. Såfremt denne forskrift ikke kan overholdes, må fredningsnævnet ansøges om dispensation efter naturfredningslovens § 34.

På Overfredningsnævnets vegne

Jagtselskabet i Kærene på Låsø
v/Kaj Christensen
Plantagevej 21
9950 Vesterø Havn

29. oktober 1991

J.nr. 2658/85-1/91

Vedr. plejeplan for Kærene, Birkemosen og Svinehaven på Låsø.

I Overfredningsnævnets afgørelse af 17. december 1986 om fredning af arealer af Kærene og Svinehaven på Låsø blev det bestemt, at Nordjyllands Amtsråd, miljøministeriet og Låsø kommunalbestyrelse skulle udarbejde en samlet plejeplan for det ca. 148 ha store fredningsområde til opfyldelse af fredningens formål (at opretholde områdets naturvidenskabelige og landskabelige værdier), at plejeplanen skulle sendes til de berørte ejere, og at en påtænkt plejeforanstaltning, der ikke tiltrædes af den berørte private ejer, kun må udføres med fredningsnævnets tilladelse.

Med skrivelse af 23. april 1991 sendte Nordjyllands Amt et forslag til plejeplan til "lodsejere og interessegrupper vedr. det fredede område Kærene på Låsø". Det anførtes i skrivelsen, at indsigelser eller kommentarer til forslaget kunne afgives til Låsø Kommune, Nordjyllands Statskovdistrikt eller amtets landskabskontor inden 23. maj 1991.

En kopi af skrivelsen blev tillige med forslaget til plejeplan tilsendt Fredningsnævnet for Nordjyllands Amts Nordlige Fredningskreds. Fredningsnævnets formand meddelte i den anledning amtet, "at planen kræver en egentlig tilladelse fra nævnet, hvis der ikke opnås direkte samtykke til den fra lodsejerne". Nævnet udbad sig derfor de indsigelser og kommentarer, som amtet måtte modtage.

ad 1211/14. 0060/2

AUS
JH

I skrivelser af 30. april og 13. maj 1991 afslog amtet anmodninger fra bl.a. Jagtselskabet om forlængelse af indsigelsesfristen.

Læsø Kommunalbestyrelse tiltrådte den 23. maj 1991 en indstilling fra Teknisk Udvalg, hvori der ønskedes forskellige ændringer af plejeplanen.

De modtagne indsigelser m.v. er derefter behandlet på et møde den 31. maj 1991 mellem kommunen, statsskovdistriktet og amtet, men der foreligger ikke for Overfredningsnævnet noget referat af dette møde.

Med skrivelse af 4. juni 1991 sendte amtet den vedtagne plejeplanen til fredningsnævnet "til godkendelse". Nogle dage senere sendte amtet tillige de modtagne indsigelser til nævnet.

I skrivelse af 14. juni meddelte Læsø Kommune amtet, at Teknisk Udvalg på sit møde den 11. juni 1991 havde besluttet, at plejeplanen kun kunne godkendes, hvis der blev foretaget nærmere angivne ændringer. En kopi af skrivelser blev tilsendt fredningsnævnet.

Jagtselskabet rettede i skrivelse af 23. juni 1991 henvendelse til fredningsnævnet med kritik af amtets fremgangsmåde og med protest mod dele af plejeplanen.

Forinden havde fredningsnævnet i skrivelse af 19. juni 1991 bedt amtet besvare nogle spørgsmål, og besvarelsen forelå i en skrivelse af 25. juni 1991 fra amtet til nævnet.

Efter skriftlig votering meddelte fredningsnævnet herefter amtet i skrivelse af 6. august 1991, at plejeplanen kunne godkendes med nærmere angivne "mindre tilføjelser af klargørende karakter". Fredningsnævnet gav ikke underretning herom til dem, der havde henvendt sig til amtet i anledning af forslaget til plejeplan. De af Læsø Kommune ønskede ændringer blev ikke foretaget.

Med skrivelse af 9. august 1991 til lodsejere og interessegrupper fremsendte amtet den godkendte plejeplan. Det anførtes i skrivelser, at fredningsnævnet havde behandlet de indkomne indsigelser, at resultatet

forelå i den vedlagte plejeplan, og at fredningsnævnets afgørelse kunne påklages til Overfredningsnævnet inden 4 uger.

Den godkendte plejeplan indeholder dels beskrivelser af den eksisterende tilstand i fredningsområdet, dels en generelt affattet målsætning for naturplejen og dels upræcise angivelser af, hvad naturplejen vil eller kan tænkes at ville gå ud på. Planen angives udarbejdet af amtet, statsskovdistriktet og kommunen.

Jagtselskabet har i skrivelser af 3. og 5. september 1991 til Overfredningsnævnet påklaget fredningsnævnets afgørelse og dels fremsat indvendinger såvel generelt mod planen som konkret for så vidt angår Jagtselskabets ejendom i fredningsområdet, dels - ligesom Natur- og Miljøforeningen "Læsøboen" i skrivelse af 22. august 1991 - protesteret mod fremgangsmåden ved plejeplanens udarbejdelse og godkendelse.

I skrivelse af 2. september 1991 til Overfredningsnævnet fremsatte Læsø Kommune ønske om en nærmere angivet ændring af planen. Amtet havde da allerede i skrivelse af 30. august 1991 meddelt Overfredningsnævnet, at den af kommunen ønskede ændring ville blive foretaget.

I sagens behandling har deltaget samtlige Overfredningsnævnets 11 medlemmer, der enstemmigt skal udtale:

Efter fredningsbestemmelserne skal en samlet plejeplan for fredningsområdet udarbejdes af amtet, miljøministeriet og kommunen og sendes til ejerne. Fredningsbestemmelserne stiller ikke krav om, at et forslag til plejeplan forinden skal være tilsendt ejerne. Efter fredningsbestemmelserne skal plejeplanen heller ikke godkendes af fredningsnævnet, men for enhver konkret plejeforanstaltning, der ikke tiltrædes af vedkommende private ejer, gælder det, at den kun må udføres med fredningsnævnets godkendelse.

Denne ordning skyldes, at det på den ene side er ønskeligt, at der tilvejebringes en helhedsplan for naturplejen i fredningsområdet, og at ejerne i området gøres bekendt med de påtænkte plejeforanstaltninger i hovedtræk; men at der på den anden side ikke uden samtykke fra ejeren eller godken-

delse af fredningsnævnet bør foretages indgreb i tilstanden på en ejendom i privat eje.

Den foreliggende plejeplan indeholder ikke sådanne præcise angivelser af de enkelte plejeforanstaltninger, at fredningsnævnets godkendelse af planen kan erstatte den godkendelse af den enkelte foranstaltning, som er nødvendig, hvis en ejer modsætter sig udførelsen.

Plejeplanen medfører derfor ingen retsvirkning for de berørte ejere, men er alene et dokument til orientering for ejerne om den naturpleje, som amtet agter at søge foretaget.

Fredningsnævnets beslutning om godkendelse af plejeplanen findes herefter at burde ophæves.

På Overfredningsnævnets vegne

SCANNET

REG. NR. 77 40.00

Fredningsnævnet for Nordjyllands Amt,
Badehusvej 17, 9000 aalborg,
Telefon 96 30 70 00

Skov- og Naturstyrelsen
12. maj 2002

Nordjyllands Amt,
Natur- og miljøkontoret,
Niels Bohrs Vej 30,
Postboks 8300,
9220 Aalborg Øst.
(j.nr. 8-70-51-8-825-0002-01)

LUS.

Aalborg, den 8. maj 2002.

Vedr.

FS. 15/2002:

Ansøgning om tilladelse til at retablere et vejstykke beliggende på matr.nr. 12 d Vesterø by, Byrum, der er omfattet af Overfredningsnævnets kendelse af 17. december 1986 om fredning af Kærene, (Læsø).

Ved skrivelse af 12. april 2002 har De på Vegne Nordjyllands Statsskovdistrikt fremsendt ansøgning om tilladelse til at befæste ovennævnte vejstykke, der er beliggende ved fredningens østgrænse.

Fredningsnævnet foretog den 1. maj 2002 besigtigelse og forhandling. Protokollat herfra vedlægges til orientering.

Arealet, der blev besigtiget er omfattet af Overfredningsnævnets kendelse af 17. december 1986 om fredning af Kærene, hvis formål er at sikre det fredede områdes naturvidenskabelige og landskabelige værdier.

Arealet, der ønskes befæstet er en del af klitplantagens interne vejnet og påtænkes inddraget i ridestinetet. Det er på fredningskortet aftegnet som vej. I terrænet er arealet et sumpet/vandfyldt spor.

Fredningsnævnet har efter votering ikke kunnet imødekomme den ansøgte dispensation fra fredningen. Der er herved lagt vægt på, at en befæstning med opfyldning af arealet, der nu ligger som et ubefæstet sumpet spor overgroet med de tilgrænsende arealers vegetation, vil stride mod fredningens formål.

Afgørelsen, der er truffet i medfør af Naturbeskyttelseslovens § 50 stk. 1 kan inden 4 uger påklages til Naturklagenævnet. Skriftlig klage fremsendes til fredningsnævnet.

Skov- og Naturstyrelsen
J.nr. SN 2001 - 1211/14 - 0033
Akt. nr. 2 Bil. 1

Sortsøe Jensen.

Fredningsnævnet for Nordjyllands Amt foretog den 1. maj 2002 besigtigelse og forhandling i

Skov- og Naturstyrelsen
Vejtinget
13. Maj 2002

FS 15/2002:

Ansøgning om tilladelse til at retablere et vejstykke beliggende på matr.nr. 12 d Vesterø by, Byrum, der er omfattet af Overfredningsnævnets kendelse af 17. december 1986 om fredning af Kærene, (Læsø).

Nævnet var mødt ved formanden, dommer Sortsøe Jensen, det amtsrådsvalgte medlem Holger L. Holm og det kommunaltvalgte medlem Olav Juul Gaarn Larsen.

For Nordjyllands Amt mødte Claus Riber Knudsen,

For Danmarks Naturfredningsforening mødte Tadeusz Mollin og Freddy Worm Christiansen,

Nordjyllands Statsskovsdistrikt blev repræsenteret af Claus Riber Knudsen.

Der fremlagdes skrivelse af 12. april 2002 fra Nordjyllands Amt med bilag 1 - 4.

Vejstykket oplystes at være en del af klitplantagens vejnet og påtænkes inddraget i ridestinetet. Det oplystes at der i regnfulde perioder og om vinteren kan stå op til 1/2 meter vand. Såfremt vejarealet skal kunne benyttes til ridesti også om vinteren skønnes det mindst at skulle hæves 1 meter. Opfyldning ønskes foretaget med materialer fra udgravning i en nærliggende sø. Der vil blive etableret et underløb i rør på 200 mm. Området er et rimmedoppe-landskab, hvor der i lavningerne vokser bl.a. Benbræk, Børste-Siv, Pors, Liden Siv, Soldug og Klokkelyng.

Nævnsformanden redegjorde for kendelsen. det lagdes til grund, at vejen er beliggende i fredningen. Vejen er vist på fredningskortet, men fremtræder som et ubefæstet vejspor så godt som fuldstændigt overgroet med de tilstødende arealers vegetation.

Nordjyllands Amt udtalte sig mod en dispensation under henvisning til, at anlægsarbejderne vil have en sådan karakter og omfang, at det vil stride mod fredningens formål at retablere vejen.

Danmarks Naturfredningsforening ville ikke udtale sig imod retableringen, såfremt passagen blev smal, ligesom man ikke fandt, at rørgennemføringerne ville kunne påføre skade.

Nævnet voterede og besluttede ikke at imødekomme det ansøgte.

Således passeret.

J nr SN 2002 -

1 4

Sortsøe Jensen.

Akt nr. 13

Fredningsnævnet for Nordjyllands Amt,
Badehusvej 17, 9000 Aalborg,

Telefon 96 30 70 00

Modtaget i
Skov- og Naturstyrelsen
14. maj 2002

Skov- og Naturstyrelsen,
Haraldsgade 53,
2100 København Ø.


Aalborg, den 13. maj 2002.

Hoslagt fremsendes udskrift af protokoltilførsler vedrørende besigtigelser ved Gærum Kirke, i Læsø Klitplantage og ved Kærene på Vesterø den 1. maj 2002 samt afgørelser heri.

Med hensyn til klageadgang henvises til afgørelsen.

Med venlig hilsen

for Sortsøe Jensen


Dorete Bager,
retsassessor.