

**Afgørelser – Reg. nr.: 07734.00**

**Fredningen vedrører: Vibeholm**

**Domme**

**Taksationskommissionen**

**Naturklagenævnet**

**Overfredningsnævnet**

**Fredningsnævnet**

**26-10-1988**

**Kendelser**

**Deklarationer**

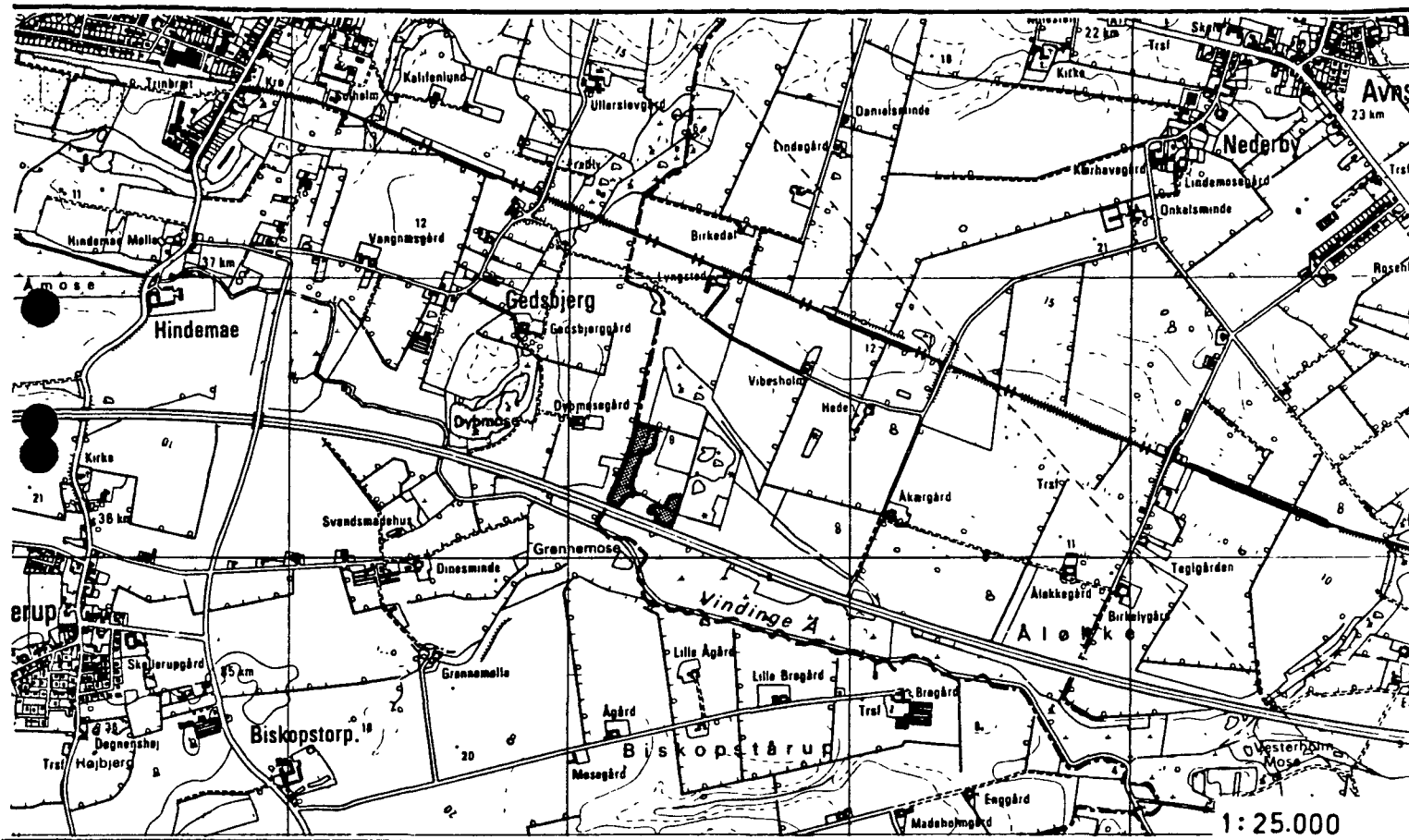
FREDNINGSNÆVNET >

Lokalitet: Overdrevsarealer på matr. nr. 5 Korkendrup by

Kommune: Nyborg

Sogn : Aunslev

Reg. nr.: 449-01-05



Ejer : Privat

Areal : 22.025 m<sup>2</sup>

Fredet : FN 26/10-1988

Formål : Bevaring af sjældne flora

Indhold : Arealerne må ikke bebygges. Der må ikke placeres skure m.v. el. etableres nogen form for anlæg. Arealerne skal henligge i udyrket tilstand og må ikke afvandes eller jordbehandles. Der må ikke foretages terrænændringer, dog må ejeren udvide den opgravede sø på det østligste areal i afvandingsøjemed. Henkastning af affald er ikke tilladt ej heller brug af gødning eller pesticider eller opgravning eller plukning af planter. Der må foretages naturpleje på området ved rydning, slåning eller græsning. Hvis ejeren ikke selv ønsker at foretage plejen kan Fyns Amtskommune, uden udgift for ejeren, foretage plejen.

26/10-1988

FREDNING  
af  
OVERDREVSAREALER I KORKENDRUP

--ooOoo--

## K E N D E L S E

Fredningssagens  
behandling.

Ved skrivelse af 19/3 1985 rejste Fyns Amtskommune sag om fredning af 2 nærmere afgrænsede arealer, ialt 22.025 m<sup>2</sup> af ejendommen matr. nr.5 (nu matr.nr.5 b) Korkendrup by, Avnslev sogn. Amtskommunen havde forinden udarbejdet et foreløbigt fredningsforslag, der var blevet behørigt bekendtgjort og drøftet på et offentligt møde den 31/10 1984. Fredningsnævnet foretog bekendtgørelse om det endelige forslag i Statstidende og lokale dagblade og indhentede erklæringer fra myndigheder og organisationer. Ikke alle de hørte organisationer har svaret. Af de fremkomne udtalelser fremhæves: Nyborg kommune og Dansk Ornitologisk forening har ikke haft indvendinger mod forslaget, Danmarks Naturfredningsforening ligeledes, men lokalkomiteen har dog foreslået en udvidelse af arealet, som imidlertid ikke har resulteret i et egentligt fredningsforslag. Dansk Botanisk forening har ligeledes tiltrådt forslaget, dog at man har ønsket en stramning af plejebestemmelserne. Naturfredningsrådet har frarådet en bestemmelse i forslaget om tilladelse for ejeren til at udvide en bestående sø, men har iøvrigt anbefalet. Fyns Statsskovdistrikt har ikke haft bemærkninger, Skov- og Naturstyrelsen, som først svarede i skrivelse af 21/1 1988, har - udover at påpege en mindre hensigtsmæssig formulering på et enkelt punkt - støttet forslaget.

Fredningsnævnet afholdt derefter, efter behørig indkaldelse, offentligt møde med besigtigelse den 29/3 1988. Under mødet erklærede den nuværende ejer, Willy Kirkeby, at han ikke ville modsætte sig fredningen, herunder med det af Naturfredningsrådet skitserede ændringsforslag til amtskommunens udkast, nemlig at den foreslåede adgang til at udvide en sø i afvandingsøjemed, bortfalder. Ejeren nedlagde påstand om størst mulig erstatning. Også iøvrigt tilkendegav de mødende enighed om, at fredningen burde fremmes i overensstemmelse med amtskommunens forslag, eventuelt med enkelte, mest redaktionelle, ændringer.

Herefter vedtog nævnet, at fredningen burde gennemføres som nedenfor nærmere bestemt.

Fredningens  
formål.

Fredningens formål er at bevare områdets sjældne og særegne flora, der omfatter bl.a. Rank Frøstjerne, Eng-Skær, Seline, Guldblomme m.fl. arter.

Indhold og  
plejebestemmelser.

#### § 1.

Fredningen omfatter de arealer, ialt 22.025 m<sup>2</sup> af matr.nr.5 b Korkendrup by, Avnslev, som er markeret på det kendelsen vedføjede kort.

#### § 2.

Enhver bebyggelse, placering af skure og lignende, opstilling af campingvogne og telte, rejsning af master og lignende er ikke tilladt, ligesom der ej heller må etableres oplag eller nogen form for anlæg. Terrænændringer må ikke finde sted.

#### § 3.

Arealerne skal henligge i udyrket stand, og det er derfor ikke tilladt at foretage afvanding, jordbehandling, tilsåning, opdyrkning og beplantning.

Afgørelsen kan af ejeren og af de i naturfredningslovens § 26 nævnte myndigheder m.fl. inden 4 uger fra kendelsens modtagelse indbringes for Overfredningsnævnet, Slotsmarken 13, 2970 Hørsholm.

Om erstatning henvises til vedlagte særskilte erstatningsafgørelse.

Fredningsnævnet for Fyns amts sydlige fredningskreds  
d. 26.oktober 1988.

Jul. Paulsen.      Hans Larsen.      Benny Stougaard.  
fg.


Fredningsnævnet for Fyns amts sydlige fredningskreds, den 26. oktober 1988.

Jul. Paulsen.  
fg.

Hans Larsen.

Benny Stougaard.

Genpartens rigtighed bekræftes:  
Fredningsnævnet for Fyns amts sydlige fredningskreds,  
den 26. oktober 1988.



Hans Larsen

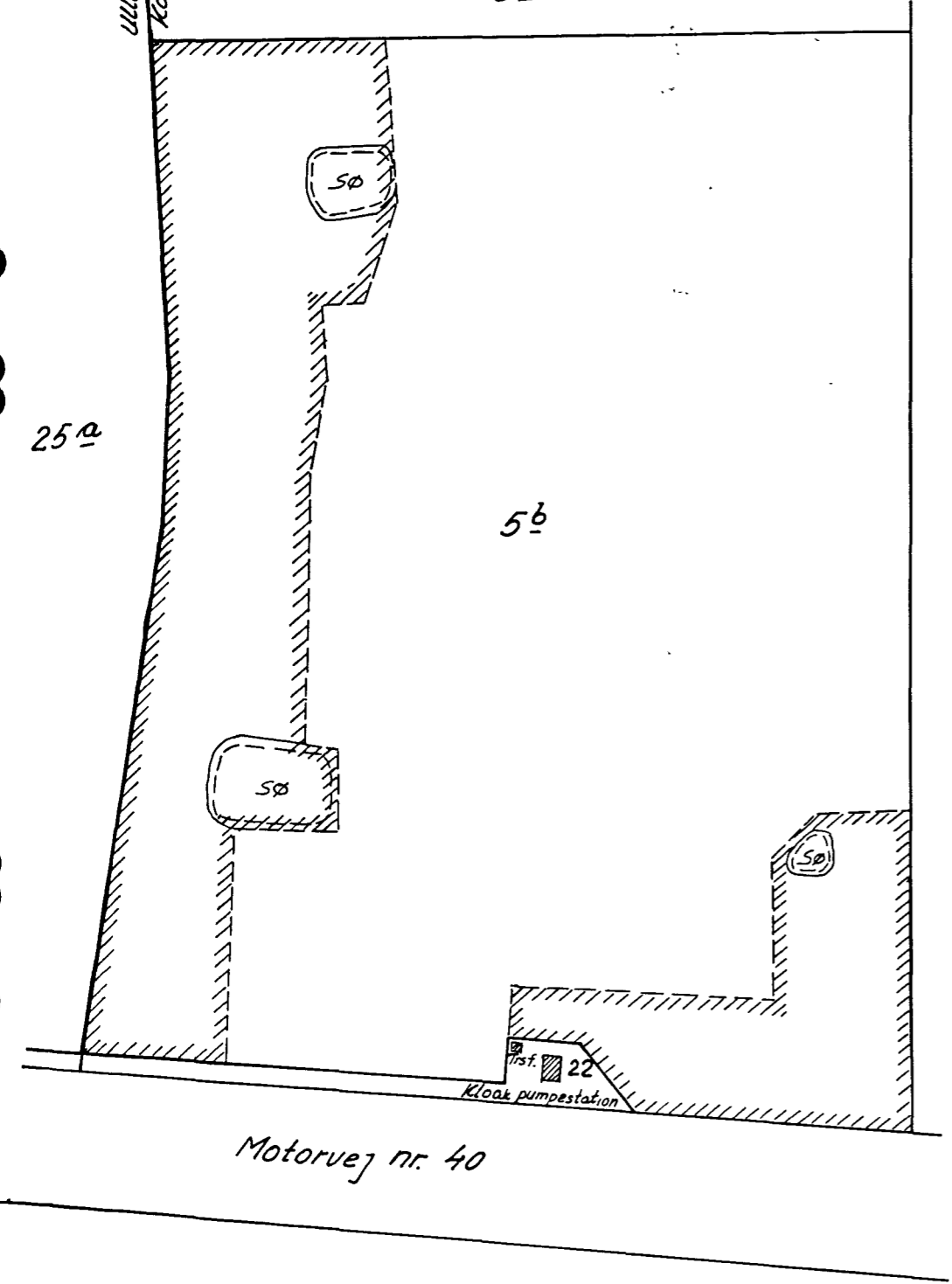
Ullerslev by, Ullerslev  
Korkendrup by, Aunslev

6c

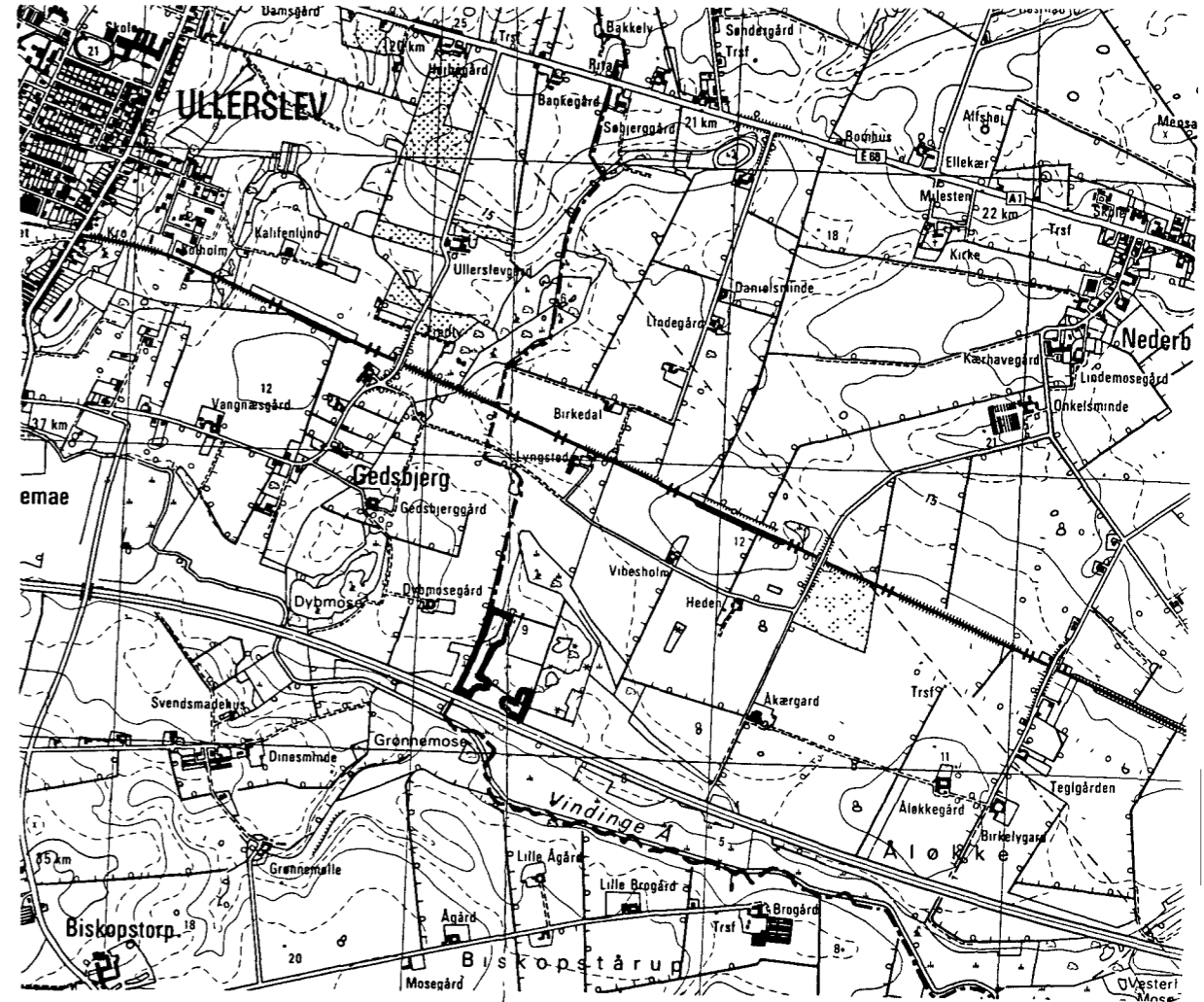

25a

5b

2a



1:2000



Fredningsgrænse  
Målforhold 1:25.000

Udgivet af  
FYNS AMTSKOMMUNE  
med Geodætisk Instituts  
tilladelse  
(A 86) copyright

Overdrevsareal i Korkendrup

Del af matr. nr. 5b

Korkendrup by, Aunslev, Nyborg kommune.

~~~~~ Fredningsgrænse

Udarbejdet af Fyns amt.

Landskabsafdelingen, august 1988.