

**Afgørelser – Reg. nr.: 07693.00**

**Fredningen vedrører: Amstrup Søerne**

**Domme**

**Taksationskommissionen**

**Naturklagenævnet**

**Overfredningsnævnet**

**Fredningsnævnet**

**31-01-1986**

**Kendelser**

**Deklarationer**

FREDNINGSNÆVNET >

31/1-1986

## U d s k r i f t

af

protokollen for fredningsnævnet for Ringkøbing amts fredningskreds.

-----

År 1986 den 31. januar blev i sagen

R.A.F. 28/1984

Fredning af Amstrup-Søerne  
med omgivelser i Lemvig kom-  
mune

afsagt sålydende

## k e n d e l s e :

Ved skrivelse af 9. februar 1984 har Danmarks Naturfredningsforening rejst fredningssag for Amstrup-Søerne med omgivelser, en del af matr.nr. 45 Møborg Ejerlav, Møborg, beliggende i Lemvig kommune, Ringkjøbing Amtskommune, af areal stort ca. 38,6 ha, tilhørende Leo Nielsens familieaktieselskab.

Fredningen har til formål at bevare de væsentlige naturvidenskabelige og landskabelige interesser og tilsikre, at offentlighedens adgang sker i overensstemmelse med dette bevaringsformål.

Fredningsnævnet har efter behørig indvarsling afholdt møde vedrørende fredningen den 16. april 1984 samt foretaget besigtigelse af området.

Efter forligsmæssige forhandlinger mellem Danmarks Naturfredningsforening og ejeren har denne nu erklæret sig enig i fredningen uden erstatning, dog således at ejeren forbeholder sig ret til at fremsætte erstatningskrav for det tilfælde, at rydningens omfang, hvorom der stadig har været uenighed, er uoverensstemmende med det af ejeren fremsatte forslag, hvorved der alene ønskes foretaget rydning af en begrænset beplantning, jfr. det denne kendelse vedlagte

kort. Danmarks Naturfredningsforening har forslået, at et væsentligt større areal ryddes for beplantning, således at der derved skabes større sammenhæng mellem søerne.

Fredningsnævnet har efter forhandlingernes afslutning mellem naturfredningsforeningen og ejeren sammen med disse og amtsfredningskontoret påny foretaget besigtigelse af området, hvor de mødte havde lejlighed til at give udtryk for deres stilling til fredningen og omfanget af rydningerne, og herefter har nævnet internt foretaget en drøftelse, der er endt i en afgørelse om, at naturfredningslovens betingelser for fredning findes at være opfyldt, og nævnet bestemmer derfor, at der skal ske fredning af et areal som vist på vedhæftede kort og således, at der foretages rydning i det begrænsede omfang, som er foreslået af ejeren. Rydningen foretages efter aftale mellem Ringkjøbing Amtskommunes fredningskontor og ejeren og for førstnævntes regning, såfremt ejeren ikke selv ønsker at udføre den.

For fredningen gælder følgende bestemmelser:

A. Bestemmelser vedrørende bebyggelse m.v.

1. Bebyggelse må ikke finde sted bortset fra opstilling af skure til brug i forbindelse med skovdriften.
2. Etablering af pelsdyr- og fjerkræfarme, fasanerier samt drivhusgartnerier m.v. er ikke tilladt.
3. Opstilling af boder, skure eller andre skæmmende indretninger må ikke finde sted, jfr. dog pkt. A 1.
4. Der må ikke opstilles master eller transformerstationer i området eller føres luftledninger over det fredede areal.

B. Bestemmelser vedrørende arealernes benyttelse.

1. Arealerne må ikke yderligere afvandes, opdyrkes eller omlægges.
2. Arealerne må ikke beplantes.
3. Ændringer i terrænet eller terrænformerne, herunder udnyttelse af forekomster i jorden samt opfyldning og planering, er ikke tilladt.

Oprensning af eksisterende grøfter kan dog finde sted.

Oprensede materiale skal spredes og udjævnes.

4. De fredede arealer må ikke benyttes til motorbane, skydebane, flyveplads, oplags- eller losseplads, bilophugningsplads el. lign. eller til henkastning af affald.
5. Vejanlæg og reguleringer, bortset fra de for land- og skovbrugsdriften nødvendige veje, som følger det naturlige terræn, må ikke foretages.
6. Sprøjtning med pesticider samt gødskning må kun finde sted i skovkulturer og i det hele kun i det omfang, det ikke påvirker flora og fauna i søer, hede- og mosearealer indenfor fredningen.
7. Der må ikke ske udsætning og fodring af fisk i erhvervsøjemed, men muligheden for at udnytte søerne til den fiskebestand, som de naturligt kan bære, står åben for ejeren.
8. Der må ikke ske hegning, bortset fra fortsatte skovkulturer.
9. Opgravning af planter og indsamling af dyr er ikke tilladt. Dette kan dog ikke forhindre almindelig jagt på området.

C. Bestemmelser vedrørende offentlighedens adgang.

Offentligheden skal have ret til at færdes ad eksisterende veje og stier og i øvrigt efter naturfredningslovens gældende bestemmelser.

D. Bestemmelser vedrørende naturpleje.

På de fredede arealer skal fredningsmyndighederne efter drøftelse med ejeren og uden udgift for denne have mulighed for, at der foretages naturpleje, herunder f.eks. fjernelse af selvsåninger, græsning m.v. for at skabe de optimale livsbetingelser for flora og fauna i overensstemmelse med fredningens formål.

Som fredningen af området herefter er fastsat, er der ikke spørgsmål om fastsættelse af erstatninger i anledning af fredningen.

T h i b e s t e m m e s :

∕ Det på vedhæftede kort angivne areal på 38,6 ha af matr.nr. 45 Mø-

borg Ejerlav, Møborg, fredes som ovenfor anført.

Sv. Aa. Christensen

Karl Elkjær

Niels Kamstrup

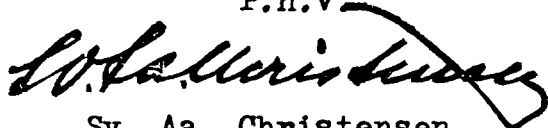
Foranstående kendelse kan indenfor 4 uger fra kendelsens dato påklages til Overfredningsnævnet, Amaliegade 7, 1256 København K.

Udskriftens rigtighed bekræftes.

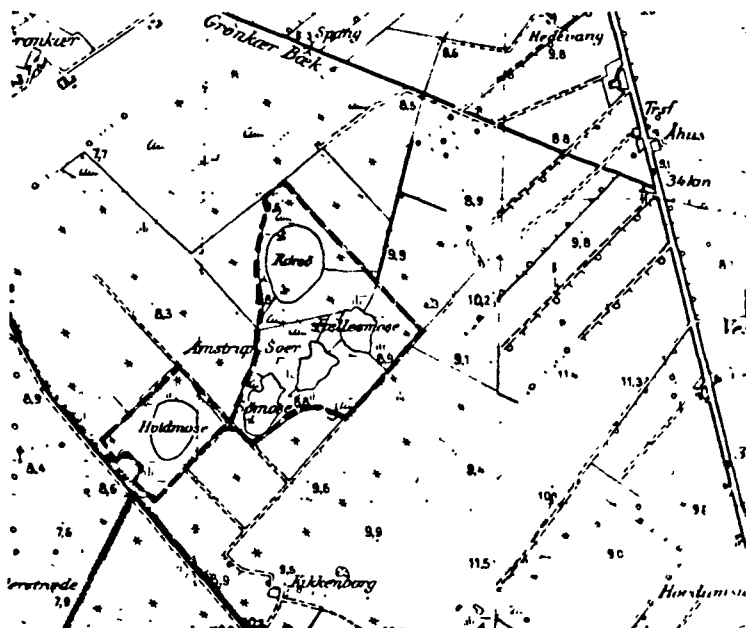
FREDNINGSNÆVNET FOR RINGKØBING

AMTS FREDNINGSKREDS, den 31. januar 1986.

P.n.v

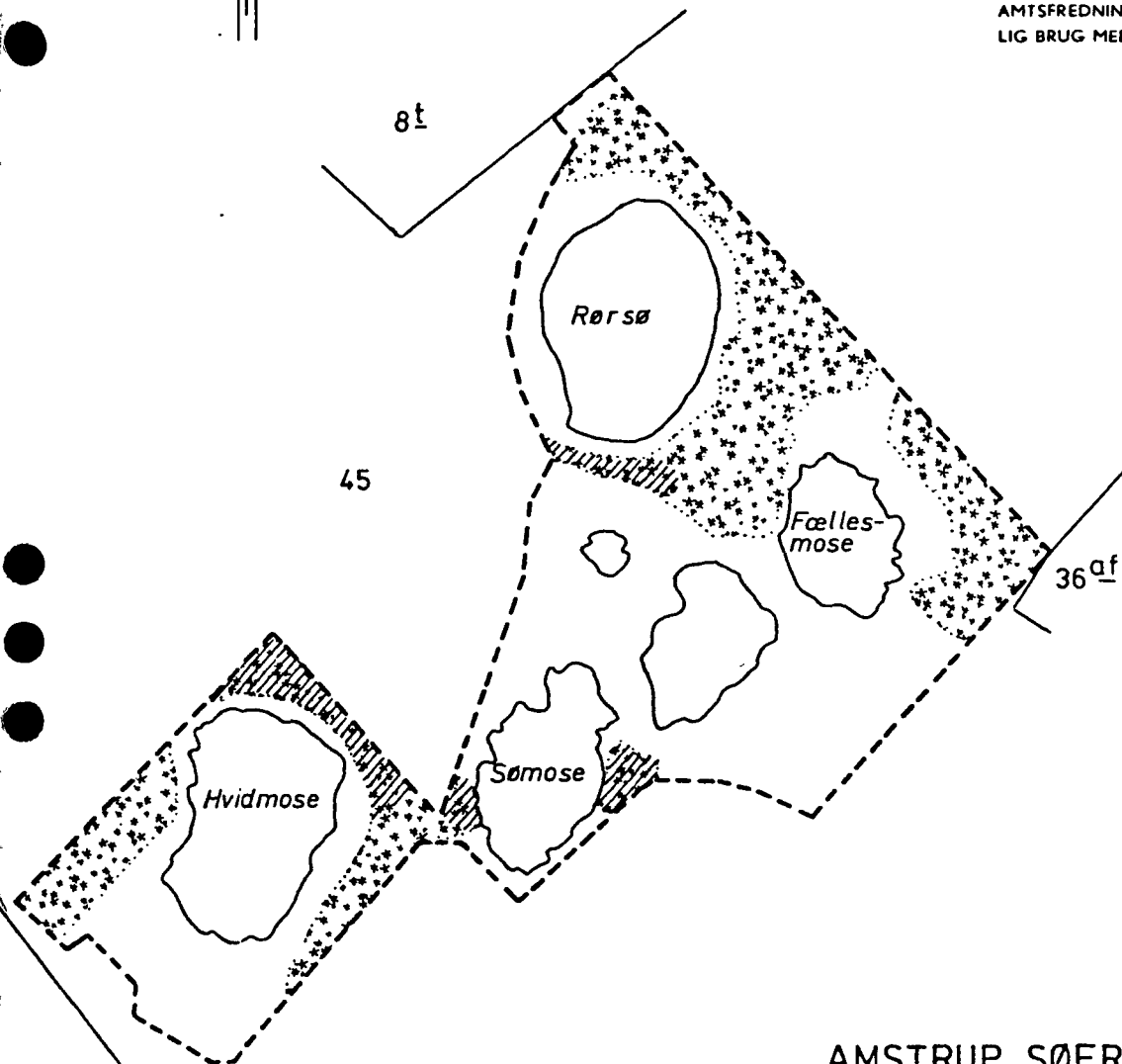


Sv. Aa. Christensen



1 25 000

UDARBEJDET AF RINGKJØBING AMTSRÅD.  
AMTSFREDNINGSINSPEKTORATET. TIL TJENST-  
LIG BRUG MED G. I. TILLADELSE (A 400/76)



### AMSTRUP SØERNE

Møborg, Lemvig kommune.

- Fredningsgrænse
- Bevoksning
- ////// Bevoksning som fjernes

