

Afgørelser – Reg. nr.: 07640.00

Fredningen vedrører: Plet Enge, Sønderholme
Enge

Domme

Taksationskommissionen 23-04-1985

Naturklagenævnet

Overfredningsnævnet 23-11-1984, 14-05-1985

Fredningsnævnet 07-11-1983

Kendelser

Deklarationer

TAKSATIONSKOMMISSIONEN>

ADRESSE:

MALIEGADE 13, 1256 KØBENHAVN K
TLF. 01-119565

Sag nr. 204. Fredning af Sønderholme enge og en del af
Plet enge.

Kendelse:

(Meddelt den 23. april 1985)

Overfredningsnævnets afgørelse af 23. november 1984 om erstatning i anledning af fredningen af Sønderholme enge og en del af Plet enge i Thyborøn-Harboøre og Lemvig kommuner i Ringkøbing amt er påklaget til taksationskommissionen vedrørende naturfredning af 14 af lodsejerne.

Efter at sagen var indbragt for taksationskommissionen, har overfredningsnævnet tilbudt lodsejerne efter begæring at genoptage fredningsafgørelsen for i stedet for den besluttede tilstandsfredning at gennemføre fredningen ved offentlig overtagelse af ejendomsretten til arealerne. Et stort antal ejere har benyttet sig af overfredningsnævnets tilbud, og det er oplyst for taksationskommissionen, at overfredningsnævnet den 4. marts 1985 har besluttet at imødekomme samtlige fremkomne anmodninger om offentlig overtagelse. Taksationssagen omfatter herefter kun de lodsejere, som har ønsket at bevare ejendomsretten til de fredede arealer, nemlig løbenr. 7 Arthur Lund,

løbenr. 15 Lars Jensen Stausholm, løbenr. 31 Niels W. Christensen og Sigrid Christensen samt løbenr. 38 Viggo Nielsen.

Det er oplyst for taksationskommissionen, at klitarealerne inden for fredningsområdet ikke - som det er lagt til grund ved overfredningsnævnets erstatningsfastsættelse - er undergivet fredning i henhold til sandflugtsloven.

Taksationskommissionen har den 8. marts 1985 besigtiget de fredede arealer og forhandlet med lodsejerne, af hvilke Arthur Lund (løbenr. 7) var bistået af konsulent, landinspektør Sten W. Laursen, Landskontoret for Landboret.

For Arthur Lund har konsulent Laursen nedlagt påstand om, at klitarealer, der på denne ejendom udgør 4,7 ha, erstattes med den almindelige grundtakst på 800 kr. pr. ha. Også det areal, som er strandeng, 1,4 ha, bør erstattes med grundtaksten. Det er i så henseende afgørende, at fredningssagen er rejst, før de nye bestemmelser om strandenge i naturfredningslovens § 43 b trådte i kraft. I øvrigt bestrides det, at opdyrkningsforanstaltninger ikke kunne være sat i værk inden den 1. januar 1984, såfremt den rejste fredningssag ikke havde været til hinder herfor. De øvrige fredede arealer under denne ejendom er inddigede og har tidligere været anvendt til korndyrkning. Fredningsindgrebet har derfor her en særlig indgribende karakter, hvorfor der i overensstemmelse med praksis bør ydes et tillæg til erstatningens almindelige grundtakst. Dette tillæg påstås fastsat til 2.200 kr. pr. ha. Den af overfredningsnævnet fastsatte erstatning for sti-udlæg påstås forhøjet med 650 kr., idet den sti, der er vist på fredningskortet, på en strækning af 130 m ikke findes i marken; der bør derfor i overensstemmelse med praksis for denne strækning ydes erstatning som for nyudlagte stier. Endelig påstås en særlig ulempeerstatning på 10.000 kr. i anledning af, at den private fællesvej, der åbnes for offentlig gående og cyklende færdsel, for-

løber i tæt afstand fra beboelseshuset på ejendommen, hvorfor færdslen vil blive særlig generende.

Lars Jensen Stausholm (løbenr. 15) har blandt andet henvist til, at der formentlig kunne være opført sommerhuse på ejendommen, hvor der nu findes to grundmurede redskabshuse.

På foranledning af ejeren har amtsfredningsinspektør Gert Alsted under taksationen oplyst, at en ansøgning om dispensation fra fredningsbestemmelserne, således at arealet tillades anvendt som hidtil til tørring af fiskeredskaber og - garn, kan forventes imødekommet.

Ejeren har herefter fremsat krav om en erstatning på 10.000 kr. Under besigtigelsen har der været enighed mellem ejeren og taksationskommissionen om, at 3 ha af det fredede er klitareal og 2,1 ha er strandeng.

Niels W. Christensen og Sigrid Christensen (løbenr. 31) har bestridt, at der ikke skal ydes erstatning for fredning af strandeng-arealer. Det må være retstilstanden ved fredningssagens rejsning, som er afgørende, og der har tidligere været aktuelle planer om at inddige og dræne det her omhandlede areal. Erstatningskravet opgøres til 6.000 kr. pr. ha svarende til den afståelseserstatning, som ved overfredningsnævnets afgørelse er fastsat for naboarealet mod nord (løbenr. 14), med fradrag af den ved den offentlige ejendomsvurdering konstaterede grundværdi (= ejendomsværdi) 16.700 kr., eller 47.500 kr., hvortil kommer et krav om, at fremtidige ejendomsskatter afholdes af det offentlige.

Viggo Nielsen (løbenr. 38) har blandt andet gjort gældende, at der i forbindelse med den nu gennemførte fredning bør ydes er-

statning for de indgreb, som er eller vil blive iværksat som følge af Danmarks tiltræden af Ramsar-konventionen. Erstatningskravet udgør 50.000 kr., såfremt det på arealet værende redskabshus kan blive stående, ellers 200.000 kr.

Taksationskommissionens bemærkninger:

Det er som foran anført nu oplyst, at de fredede klitarealer ikke er undergivet klitfredning i medfør af sandflugtsloven. Der bør derfor ydes erstatning i anledning af den i medfør af naturfredningsloven iværksatte fredning. Erstatningen findes passende i overensstemmelse med fredningsnævnets afgørelse at kunne fastsættes efter en takst på 500 kr. pr. ha.

Hvad angår spørgsmålet om erstatning for fredningen af arealer, som er strandeng, bemærkes: Taksationskommissionen er enig med overfredningsnævnet i, at erstatningsspørgsmålet ikke kan afgøres alene med henvisning til, at fredningssagen er rejst i 1982, men at der må ses hen til, om det kan antages, at opdyrkning, tilplantning m.v. ville være sket, forinden de nye bestemmelser i naturfredningslovens § 43 b trådte i kraft den 1. januar 1984. Ved disse lovbestemmelser blev der - uden erstatningspligt for det offentlige - pålagt ejerne af strandenge begrænsninger i udøvelsen af ejendomsretten svarende til de begrænsninger, der er fastsat ved fredningsafgørelsen i denne sag, og lodsejerne havde fra den nævnte dato måttet tåle begrænsningerne, også selv om der ikke var sket fredning af arealerne i henhold til fredningskendelse. Dette synspunkt er i flere tidligere afgørelser lagt til grund med hensyn til fredningen af mosearealer, hvor fredningssag har været rejst før, men først er gennemført efter den 1. januar 1979, da et ved naturfredningslovens § 43, stk. 2, indført almindeligt forbud mod at ændre tilstanden af moser trådte i kraft. Der

er i den foreliggende sag intet oplyst, som gør det antageligt, at en ændring af tilstanden af de omhandlede strandengsarealer ville være blevet ændret ved opdyrkning, tilplantning m.v. inden den 1. januar 1984, såfremt fredningssagen ikke var blevet rejst. Det må tillige efter alt foreliggende antages, at muligheden for at nyttiggøre arealerne gennem sådanne foranstaltninger har fremstået som så uvis, at den på fredningstidspunktet ikke er kommet til udtryk i arealernes almindelige handelsværdi. Taksationskommissionen kan derfor tiltræde, at der ikke er fastsat erstatning for fredningen af disse arealer.

Hvad angår et areal på 4,1 ha af ejendommen under løbenr. 7, for hvilket overfredningsnævnet har fastsat erstatningen til 800 kr. pr. ha, bemærkes, at taksationskommissionen efter besigtigelsen kan tiltræde, at der bør ydes et tillæg til grundtaksten. Efter arealets karakter findes tillægget at burde fastsættes til 600 kr. pr. ha.

Efter besigtigelsen finder kommissionen, at fuldstændig erstatning for den nedgang i handelsværdi, der påføres denne ejendom som følge af fredningens bestemmelser om offentlig adgang, er ydet ved det af overfredningsnævnet fastsatte beløb på 4.200 kr. Kommissionen finder derfor ikke grundlag for at forhøje denne del af det samlede erstatningsbeløb.

Hvad angår det af Lars Jensen Stausholm (løbenr. 15) fremsatte erstatningskrav, bemærkes, at der allerede som følge af bestemmelserne i by- og landzoneloven ikke kan antages at have været nogen mulighed forud for fredningssagens rejsning for at anvende arealet og de derpå værende bygninger til sommerhusformål. Der er ikke ved fredningsafgørelsen truffet bestemmelse om, at husene skal fjernes. Om de til sin tid vil kunne genopføres, når de er gået til grunde, må bero blandt andet på en dispensation fra fredningsbestemmelserne, jfr. § 6 i overfredningsnævnets fredningsafgørelse. Der er efter taksations-

kommissionens opfattelse ikke grundlag for at fastsætte erstatningen vedrørende dette areal til et højere beløb, end hvad der følger af det foran anførte om erstatning for klit-arealer.

Med hensyn til det af Viggo Nielsen (løbenr. 38) fremsatte erstatningskrav bemærkes, at der ikke ved fredningsafgørelsen er truffet bestemmelse om fjernelse af det på ejendommen værende redskabshus. Kommissionen er uden kendskab til, om huset kan kræves fjernet efter bygningslovgivningen eller andre lovbestemmelser. Der kan ikke under denne fredningssag fastsættes erstatning i anledning af de bestemmelser, som af lovgivningsmagten er eller vil blive fastsat til gennemførelse af Danmarks forpligtelser i henhold til Ramsar-konventionen. Da nedgangen i handelsværdi for denne ejendoms vedkommende ikke overstiger det beløb, overfredningsnævnet har tilkendt i erstatning, stadfæster taksationskommissionen overfredningsnævnets afgørelse.

Den af overfredningsnævnet fastsatte mindste-erstatning på 500 kr. pr. ejendom (løbenummer) tiltrædes.

Herefter bestemmes:

Der fastsættes følgende erstatningsbeløb i denne taksations sag:

Løbenr. 7, Arthur Lund:

4,7 ha klit á 500 kr.	2.350 kr.
1,4 ha strandeng á 0 kr.	0 kr.
4,1 ha á (800 kr. + 600 kr.)	5.740 kr.
420 m sti á 10 kr.	4.200 kr.
	<hr/>
afrundet	12.300 kr.

Løbenr. 15, Lars Jensen Stausholm:

3,0 ha klit á 500 kr.	1.500 kr.
2,1 ha strandeng og mose á 0 kr.	0 kr.
150 m sti á 10 kr.	1.500 kr.
	<hr/>
	3.000 kr.

Løbenr. 31, Niels W. Christensen ogSigrid Christensen:

10,7 ha strandeng á 0 kr., mindsteerstatning	500 kr.
---	---------

Løbenr. 38, Viggo Nielsen:

2,1 ha á 800 kr.	1.680 kr.
------------------	-----------

Beløbene forrentes som bestemt ved overfredningsnævnets afgørelse af 23. november 1984.

Der tillægges løbenr. 7, Arthur Lund 1.000 kr. i godtgørelse for sagsomkostninger ved taksationskommissionen. Beløbet kan udbetales direkte til Landskontoret for Landboret.

J. Lunøe

Karl Nielsen

Jens Peder Hedegaard

OVERFREDNINGSNÆVNET>

23/11-1984

Overfredningsnævnets afgørelse

af 23. november 1984

om fredning af Sønderholme og en del af Plet enge i Thyborøn-Harboøre og Lemvig kommuner, Ringkøbing amt (sag nr. 2591/83).

Fredningsnævnet for Ringkøbing amts fredningskreds har ved kendelse af 7. november 1983 bestemt fredning af et område på godt 200 ha beliggende ved Nissum Bredning øst for Harboøre. Fredningen tilsigter navnlig at beskytte fuglelivet i området. Fredningen berører 42 ejendomme (løbenumre) i privat eje samt arealer, der ejes af staten og af Thyborøn-Harboøre kommune. Fredningssagen er rejst i 1982 af Danmarks Naturfredningsforening.

Fredningsnævnets kendelse er i medfør af naturfredningslovens § 25 forelagt overfredningsnævnet til efterprøvelse. Kendelsen er tillige for så vidt angår fredningens gennemførelse og indhold påklaget til overfredningsnævnet af 6 af de private ejere.

Fredningsområdet består i det væsentlige af klitter, græsningsarealer og strandenge.

Hele fredningsområdet ligger i landzone, og størstedelen af området er omfattet af bestemmelserne i naturfredningslovens § 43 b om strandenge m.v. Efter disse bestemmelser, der trådte i kraft den 1. januar 1984, må arealerne kun opdyrkes, tilplantes eller ændres på anden måde, når amtsrådet har givet tilladelse dertil. Mindre dele af området er omfattet af de siden 1979 gældende tilsvarende bestemmelser i naturfredningslovens § 43, stk. 2, om moser eller er klitfredet efter sandflugtslovens kapitel I.

Fredningsområdet er næsten fuldt ud beliggende inden for et af de områder, som Danmark i 1978 har udpeget som beskyttelseområde i henhold til

konventionen af 2. februar 1971 om vådområder af international betydning navnlig som levesteder for vandfugle (Ramsar-konventionen), jfr. udenrigsministeriets bekendtgørelse af 4. april 1978. Fredningsområdet ligger tillige inden for et område, som miljøministeriet v/fredningsstyrelsen i maj 1983 har udpeget foreløbigt som fuglebeskyttelsesområde i henhold til De Europæiske Fællesskabers Råds direktiv af 2. april 1979 om beskyttelse af vilde fugle.

Miljøministeriet v/fredningsstyrelsen har i 1978 optaget området på en oversigt over Danmarks større nationale naturområder.

De ankende ejere har enten ønsket fredningen opgivet som urimelig over for ejerne eller ønsket forskellige ændringer af fredningsbestemmelserne, herunder navnlig ret til opdyrkning og tilplantning.

Fredningens gennemførelse er anbefalet af miljøministeriet, naturfredningsrådet, Danmarks Naturfredningsforening og Dansk Ornithologisk Forening.

Ringkøbing amtsråd og kommunalbestyrelserne for Thyborøn-Harboøre og Lemvig kommuner har taget fredningsnævnets kendelse til efterretning.

Under sagens behandling for overfredningsnævnet har ejeren af ca. 35 ha i Plet enge anmodet om, at det som led i fredningen må blive bestemt, at arealet skal afstås til staten. Miljøministeriet har tilsluttet sig denne anmodning.

I sagens behandling har deltaget 8 af overfredningsnævnets medlemmer.

Overfredningsnævnet skal enstemmigt udtale:

Den vestlige del af Nissum Bredning med omgivende landarealer udgør i national og international sammenhæng et betydningsfuldt område som yngle- og rasteplass for vandfugle. Danmark er ved sin tiltræden af Ramsar-konventionen og som følge af EF's fuglebeskyttelsesdirektiv forpligtet til at søge denne funktion af området fastholdt. Med disse bemærkninger tiltrædes det, at der ved en fredning pålægges den heromhandlede del af området fredningsbestemmelser til supplerende af den almindeligt gældende lovgivning.

Fredningsområdets afgrænsning tiltrædes med den tilføjelse, at fredningen også omfatter landarealer, der senere måtte opstå som følge af tilvækst.

Om fredningens indhold bemærkes:

Som ovenfor nævnt er størstedelen af fredningsområdet efter sagens behandling ved fredningsnævnet blevet omfattet af forbudet i naturfredningslovens § 43 b mod uden tilladelse fra amtsrådet at foretage foranstaltninger, der vil ændre arealernes tilstand af strandenge. En tilsvarende beskyttelse har allerede før fredningssagens rejsning været gældende for det mindre moseareal, som findes i området. Klitrealerne i området er efter sandflugtsloven undergivet en lignende beskyttelse under administration af de særlige klitmyndigheder. Der er derfor ikke behov for ved en fredning efter naturfredningslovens kapitel III at fastsætte specificerede forbud, der allerede følger af den nævnte lovgivning.

Områdets nuværende tilstand af overvejende strandenge og græsningensarealer bør søges opretholdt, og det bør være muligt for det offentlige at foretage foranstaltninger til sikring heraf. Der bør derfor fastsættes fredningsbestemmelser med dette sigte, og bestemmelserne i fredningsnævnets kendelse bør udvides til - med en enkelt begrænsning - at omfatte fjernelse af opstemninger og spærringer i de naturlige render i området.

Det tiltrædes, at der er tillagt offentligheden ret til gående og cyklende færdsel fra landevejen til parkeringspladsen på Thyborøn-Harboøre kommunes ejendom og videre mod øst til vandet. Det tiltrædes endvidere, at færdsel i Sønderholme enge skal være forbudt i fuglenes yngleperiode. Dette adgangsforbud bør imidlertid også gælde for den del af Plet enge, der er omfattet af fredningen, og forbudsperioden bør begynde allerede den 1. april. Det tiltrædes, at adgangsforbudet ikke gælder for ejere og lejere, og det bør heller ikke gælde for private gæster hos ejerne.

Det tiltrædes endvidere, at staten som led i fredningen overtager ca. 30 ha af matr. nr. 37 b og matr. nr. 163 b, Den sydlige Del, Harboør, således at de hidtidige ejere bevarer brugsretten til arealet, herunder jagtretten, i 10 år. Der findes yderligere at burde bestemmes afståelse til staten af ca. 35 ha af matr. nr. 3 a, 7 a, 8 a og 179, sstd., således at den hidtidige ejer bevarer brugsretten til arealet, herunder jagtretten, i 10 år med den begrænsning, at der ikke må gødskes.

Fredningsbestemmelserne for det område, som er afgrænset på kortet, der hører til overfredningsnævnets afgørelse (fredningskortet), og som omfatter godt 200 ha matrikuleret areal samt tilvækstarealer, der allerede er opstået eller senere vil opstå, fastsættes herefter således, idet fredningsnævnets kendelse af 7. november 1983 samtidig ophæves:

§ 1. Fredningens formål.

Fredningens hovedformål er at sikre, at områdets funktion som et yngle- og rasteområde for vandfugle opretholdes. Fredningen tilsigter tillige at bevare de landskabelige værdier, der er knyttet til området.

§ 2. Arealanvendelsen.

Arealerne må kun anvendes til græsning eller høslet. Høslet må ikke foretages før 24. juni.

De arealer, som ikke er omfattet af naturfredningslovens § 43, stk. 2, om moser eller af lovens § 43 b om strandenge m.v., og som ikke er klitfredede efter sandflugtsloven, må omlægges med rensningsafgrøder i naturlig rytme.

§ 3. Naturpleje.

På arealer, der ikke ejes af staten, har Ringkøbing amtsråd ret til uden udgift for ejeren at lade foretage naturpleje til opfyldelse af fredningens formål, herunder ved afgræsning, høslet el.lign. og ved fjernelse af opstemninger og spærringer i de naturlige render. Der er dog en betingelse, at plejeforanstaltningen enten er tiltrådt af ejeren eller er godkendt af fredningsnævnet. Fjernelse af opstemninger og spærringer på matr. nr. 5 d, Den sydlige Del, Harboør, kan dog kun ske med ejerens samtykke.

Amtsrådet har endvidere ret til at fjerne den mejetærsker, der er henstillet på matr. nr. 165 a, sstd..

§ 4. Færdsel i området.

a. Offentligheden har ret til at færdes til fods og på cykel (ikke knallert) på den strækning, som er vist på fredningskortet med signatur herfor.

b. Motorkørsel i fredningsområdet er ikke tilladt. Dette forbud gælder dog ikke for ejere og lejere, og forbudet gælder heller ikke for motorkørsel på Stavsholmsvej til parkeringspladsen på

matr. nr. 27 z, Den sydlige Del, Harboør, og til en eventuel yderligere parkeringsplads på matr. nr. 168 a, sstd. Den sidstnævnte parkeringsplads må kun anlægges med fredningsnævnets godkendelse.

- c. I perioden 1. april til 15. juli er adgang til strandene forbudt for andre end vedkommende lodsejer med husstand, en eventuel lejer af engarealet samt private gæster hos ejeren. På strandene må den ret til færdsel og ophold langs kysten og på udyrkede og uindhegnede arealer, som efter naturfredningslovens §§ 54 og 56 tilkommer almenheden, således kun udøves i tiden fra 16. juli til 31. marts.

§ 5. Afståelser.

- a. De dele af matr. nr. 37 b og 163 b, Den sydlige Del, Harboør, som ligger i fredningsområdet, ialt ca. 29,7 ha, afstås til staten v/miljøministeriet med følgende begrænsning:

De hidtidige ejere - Karl Torp Kristensen og Ane Christensen for så vidt angår matr.nr. 37 b, Karl Torp Kristensen og Mads Lundgaard Madsen for så vidt angår matr.nr. 163 b - har ret til i 10 år fra datoen for overfredningsnævnets afgørelse at benytte det afståede som hidtil, herunder til jagt. Brugere betaler ikke andet vederlag for brugsretten end refusion af ejendomsskatter.

Afståelsen anses i økonomisk henseende for at være sket pr. 7. november 1983 (datoen for fredningsnævnets kendelse). Miljøministeriet overtager straks besiddelsen af det afståede. Udstykning sker ved miljøministeriets foranstaltning og på statens bekostning.

Servitutterne m.v., der er tinglyst på matr.nr. 37 b, og som vedrører også den afståede del af ejendommen, opretholdes. Alle øvrige rettigheder til eller over det afståede bortfalder, jfr. naturfredningslovens § 22, stk. 2.

Servitutterne m.v., der er tinglyst på matr.nr. 163 b henholdsvis den 11. april 1877, den 4. september 1940, den 7. januar 1954 og

den 20. marts 1979, og som vedrører også de afståede dele af ejendommen, opretholdes. Alle øvrige rettigheder til eller over det afståede bortfalder, jfr. naturfredningslovens § 22, stk. 2.

- b. De dele af matr. nr. 3 a, 7 a, 8 a og 179, Den sydlige Del, Harboør, som ligger i fredningsområdet, ialt ca. 35,7 ha, afstås til staten v/ miljøministeriet med følgende begrænsning:

Den hidtidige ejer Birte Skytte har ret til i 10 år fra datoen for overfredningsnævnets afgørelse at benytte arealet som hidtil, herunder til jagt, dog at brugsretten ikke omfatter ret til gødskning. Brugeren betaler ikke andet vederlag for brugsretten end refusion af ejendomsskatter.

Afståelsen anses i økonomisk henseende for at være sket pr. datoen for overfredningsnævnets afgørelse. Miljøministeriet overtager straks besiddelsen af det afståede. Udstykning sker ved miljøministeriets foranstaltning og på statens bekostning.

Servitutterne m.v., der er tinglyst på matr.nr. 3 a og 179 henholdsvis den 11. april 1877, den 4. september 1940, den 28. juli 1950, den 7. januar 1954 og den 29. november 1963, og som vedrører også de afståede dele af ejendommen, opretholdes. Alle øvrige rettigheder til eller over det afståede bortfalder, jfr. naturfredningslovens § 22, stk. 2.

Servitutterne m.v., der er tinglyst på matr.nr. 7 a og 8 a henholdsvis den 11. april 1877, den 28. juli 1950, den 7. januar 1954, den 5. januar 1959, den 29. november 1963 og den 23. februar 1971, og som vedrører også de afståede dele af ejendommen, opretholdes. Alle øvrige rettigheder til eller over det afståede bortfalder, jfr. naturfredningslovens § 22, stk. 2.

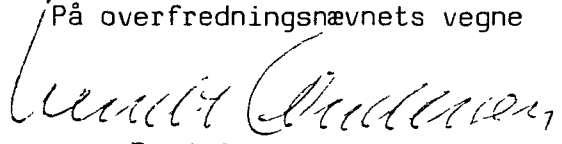
§ 6. Dispensationer.

En dispensation fra bestemmelserne i §§ 2-4 kan meddeles efter reglerne i naturfredningslovens § 34, hvis det ansøgte ikke vil komme i strid med fredningens formål.

Overfredningsnævnet har ved anden afgørelse af dags dato fastsat det samlede erstatningsbeløb i anledning af fredningen til 592.990 kr.,

hvortil kommer omkostningsbeløb og renter. Af disse beløb udreder staten 90 %. Ifølge bestemmelserne i naturfredningslovens § 33 er fredningens gennemførelse herefter afhængig af, at folketingets finansudvalg giver tilslutning til erstatningens udbetaling.

På overfredningsnævnets vegne



Bendt Andersen
overfredningsnævnets formand

F O R T E G N E L S E

over matrikelnumre, der er helt eller delvis omfattet af overfredningsnævnets afgørelse af 23 november 1984 om fredning af Sønderholme enge og en del af Plet Enge i Thyborøn-Harboøre og Lemvig kommuner, Ringkøbing amt (sag nr. 2591/83).

Harboør, Den sydlige Del:

Matr.nr. 2 c, 3 a, 5 a, 5 b, 5 d, 6 c, 6 e, 6 i, 7 a, 8 a, 9 a, 9 b, 10 a, 14 a, 23 b, 23 c, 24 a, 27 n, 27 o, 27 z, 27 æ, 28 n, 34 a, 34 e, 37 b, 40 a, 40 e, 42 a, 43 b, 44 e, 52 b, 103 d, 121 a, 160, 163 b, 163 c, 165 a, 166, 168 a, 168 b, 169 a, 169 b, 169 c, 171 d, 171 g, 172 b, 178 b, 178 c, 178 d, 179, 186 og 187.

Præstegården, Hygum:

Matr.nr. 6 f, 11 h, 17, 23 a, 24, 26 b, 29 d, 32, 35 a, 38 d, 40 a, 44 e, 45, 53 a, 64 b, 76 og 77.

23/11-1984

Overfredningsnævnets afgørelse

af 23. november 1984

om erstatning i anledning af fredningen af Sønderholme enge og en del af Plet enge i Thyborøn-Harboøre og Lemvig kommuner, Ringkøbing amt (sag nr. 2591/83).

Fredningsnævnet for Ringkøbing amts fredningskreds har ved kendelse af 7. november 1983 afgjort erstatningsspørgsmålene i anledning af den samtidig besluttede fredning af Sønderholme enge og en del af Plet enge ved Nissum Bredning. Erstatning er tilkendt ejerne af de 42 ejendomme (løbenumre) i privat eje, som helt eller delvis er omfattet af fredningen, med ialt 441.450 kr. med renter fra kendelsens dato, dog at Digelaget Plet Enge ikke er tilkendt erstatning.

Af det samlede erstatningsbeløb udgør 178.200 kr. med renter erstatning for afståelse af ca. 29,7 ha til staten. Det er udtalt i kendelsen, at den øvrige erstatning er tilkendt ejerne med 2.200 kr. pr. ha, dog kun 500 kr. pr. ha for klitarealer og for arealer omfattet af naturfredningslovens § 46 om strandbeskyttelse, samt med 10 kr. pr. løbende meter vej, der åbnes for offentligheden til gående og cyklende færdsel, og 15 kr. pr. løbende meter ny sti, der ved fredningen udlægges til samme formål. Der er fastsat et mindstebeløb på 500 kr. pr. ejendom (løbenummer). Der er ikke tilkendt erstatning vedrørende arealer, der ejes af staten og Thyborøn-Harboøre kommune.

Fredningsnævnets kendelse er i medfør af naturfredningslovens § 25 forelagt overfredningsnævnet til efterprøvelse. Erstatningsfastsættelsen er tillige påklaget til overfredningsnævnet af ejerne af 8 ejendomme (løbenumre) i privat eje med påstande om tilkendelse af større erstatning. Endvidere har Ringkøbing amtsråd henstillet til overfredningsnævnet at bestemme, at staten skal udrede 90 % af den samlede fredningserstatning.

I sagens behandling har deltaget 8 af overfredningsnævnets medlemmer.

Overfredningsnævnet skal enstemmigt udtale:

Ved anden afgørelse af dags dato har overfredningsnævnet tiltrådt den omhandlede fredning med en del ændringer af fredningsbestemmelsernes indhold.

De takster, som fredningsnævnet har anvendt ved erstatningsfastsættelsen, kan herefter kun tiltrædes for så vidt angår den færdselsret, der ved fredningen er tillagt offentligheden. Det bemærkes herved, at vejstrækningen over ejendommen under lb.nr. 7 er 420 m og ikke kun 270 m som anført i fredningsnævnets kendelse, og at der også udlægges sti over ejendommene under lb.nr. 24, 25 og 27.

Strandengene er nu omfattet af bestemmelserne i naturfredningslovens § 43 b, hvorefter disse arealer ikke må opdyrkes, tilplantes eller på anden måde ændres uden amtsrådets tilladelse, og det kan ikke antages, at en sådan tilstandsændring ville være sket, selv om fredningssagen ikke var blevet rejst. Mosearealerne har siden 1979 været omfattet af naturfredningslovens § 43, stk. 2, og dermed været undergivet tilsvarende regler. De arealer, der er klitfredede efter sandflugtsloven, bliver ved fredningen ikke pålagt yderligere restriktioner af praktisk betydning. Den ret til at foretage naturpleje, som ved fredningen er tillagt Ringkøbing amtsråd, kan ikke antages at påføre arealerne nogen værdiforringelse. Der kan herefter ikke tilkendes fredningserstatning for de nævnte arealer, som er omfattet af naturfredningslovens § 43 b eller § 43, stk. 2, eller som er klitfredede efter sandflugtsloven.

For de øvrige fredede arealer i privat eje findes erstatningen at burde fastsættes til 800 kr. pr. ha, uanset om de ligger søværts eller landværts strandbeskyttelseslinien efter naturfredningslovens § 46.

Størrelsen af de arealer, der hverken er omfattet af naturfredningslovens § 43 b eller § 43, stk. 2, eller som er klitfredede, fremgår af nedenstående erstatningsliste. Beregningen er baseret på undersøgelser, der på overfredningsnævnets foranledning er foretaget i tiden efter overfredningsnævnets besigtigelse af arealerne.

Det tiltrædes, at der tilkendes hver af de private ejere et mindstebeløb på 500 kr. pr. ejendom (løbenummer) i anledning af fredningen.

Den af fredningsnævnet tilkendte erstatning for afståelse til staten af arealerne under lb.nr. 14 tiltrædes.

For afståelse til staten af arealerne under lb.nr. 32 tilkendes der ejeren 357.000 kr. med renter fra datoen for overfredningsnævnets afgørelse.

Erstatningstilkendelserne bliver herefter:

<u>Lb.nr. 1,</u>	Kystinspektoratet	stadfæstelse af	0 kr.
<u>Lb.nr. 2,</u>	Harry Munksgård	stadfæstelse af	750 kr.
<u>Lb.nr. 3,</u>	Marie Margrete Ørts:		
	6,8 ha strandeng		0 kr.
	2,0 ha á 800 kr.		1.600 kr.
	350 m sti á 15 kr.	<u>5.250 kr.</u> , nedsættelse til	6.850 kr.
<u>Lb.nr. 4,</u>	Otto Hvas I/S:		
	4,2 ha strandeng og klit		0 kr.
	2,6 ha iøvrigt á 800 kr.		2.240 kr.
	230 m sti á 15 kr.	<u>3.450 kr.</u> , nedsættelse til	5.690 kr.
<u>Lb.nr. 6,</u>	Aksel og Gunnar Krarup		
	Andersen som nuværende ejere til		
	lige deling:		
	2,4 ha strandeng		0 kr.
	1,0 ha á 800 kr.	<u>800 kr.</u> , nedsættelse til	800 kr.

Lb.nr. 7, Arthur Lund:

6,1 ha strandeng og klit	0 kr.		
4,1 ha iøvrigt á 800 kr.	3.280 kr.		
420 m sti á 10 kr.	<u>4.200 kr.</u>	nedsættelse til	7.480 kr.

Lb.nr. 8, Henning Rørskou:

5,3 ha strandeng og klit	0 kr.		
1,0 ha iøvrigt á 800 kr.	800 kr.		
230 m sti á 10 kr.	<u>2.300 kr.</u>	nedsættelse til	3.100 kr.

Lb.nr. 9, Henry Broe:

2,3 ha strandeng og klit	0 kr.		
1,4 ha iøvrigt á 800 kr.	1.120 kr.		
150 m sti á 10 kr.	<u>1.500 kr.</u>	nedsættelse til	2.620 kr.

Lb.nr. 10, Egon Nors:

0,9 ha strandeng og klit	0 kr.		
0,3 ha iøvrigt á 800 kr.	<u>240 kr.</u>	nedsættelse til	500 kr.

Lb.nr. 11, Niels Chr. Andreasen:

2,9 ha strandeng og klit		nedsættelse til	500 kr.
--------------------------	--	-----------------	---------

Lb.nr. 12, Aksel Christensen:

1,0 ha strandeng og klit		stadfæstelse af	500 kr.
--------------------------	--	-----------------	---------

Lb.nr. 13, Ejernerne v/Ejner Rom:

1,8 ha klit	0 kr.		
300 m sti á 10 kr.	<u>3.000 kr.</u>	nedsættelse til	3.000 kr.

Lb.nr. 14:

afståelse af 29,7 ha stadfæstelse af 178.200 kr.
 der fordeles således:

Karl Torp Kristensen og Ane
 Christensen til lige deling
 for så vidt angår matr.nr.

37 b på 3,5 ha 21.000 kr.

Karl Torp Kristensen og Mads
 Lundgaard Madsen til lige de-
 ling for så vidt angår matr.

nr. 163 b på 26,2 ha: 157.200 kr.

Lb.nr. 15, Lars Jensen Stausholm:

5,1 ha strandeng, klit og mose 0 kr.

150 m sti á 10 kr. 1.500 kr., nedsættelse til 1.500 kr.

Lb.nr. 16, Thyborøn-Harboøre kommune stadfæstelse af 0 kr.

Lb.nr. 17, Ejner Skov:

3,4 ha strandeng og klit nedsættelse til 500 kr.

Lb.nr. 18, Staten v/miljøministeriet stadfæstelse af 0 kr.

Lb.nr. 19, Bjarne Damgård Nielsen:

0,9 ha strandeng nedsættelse til 500 kr.

Lb.nr. 20, P. Flyvholm:

0,6 ha strandeng nedsættelse til 500 kr.

Lb.nr. 21, Gerda Isager som nuværende ejer:

0,8 ha strandeng nedsættelse til 500 kr.

Lb.nr. 22, Henning Bohnsen:

0,8 ha strandeng nedsættelse til 500 kr.

Lb.nr. 23, John Sejbjerg:

2,2 ha strandeng og klit nedsættelse til 500 kr.

Lb.nr. 24, Johanne Lyng:

7,3 ha strandeng og klit	0 kr.		
2,1 ha iøvrigt á 800 kr.	1.680 kr.		
180 m sti á 10 kr.	<u>1.800 kr.</u>	nedsættelse til	3.480 kr.

Lb.nr. 25, Hans Hillersborg:

1,9 ha strandeng og klit	0 kr.		
0,2 ha iøvrigt á 800 kr.	160 kr.		
20 m sti á 10 kr.	<u>200 kr.</u>	nedsættelse til	500 kr.

Lb.nr. 26, Edith Bech-Larsen og
Marinus Chr. Poulsen Wrist til
lige deling:

5,4 ha strandeng		nedsættelse til	500 kr.
------------------	--	-----------------	---------

Lb.nr. 27:

4,4 ha strandeng og klit	0 kr.		
0,9 ha iøvrigt á 800 kr.	720 kr.		
100 m sti á 10 kr.	<u>1.000 kr.</u>	nedsættelse til	1.720 kr.,
der fordeles således:			

Otto Hvas	860 kr.
Edith Bech-Larsen	430 kr.
Godtfred Holm	215 kr.
Barbarus Andersen	215 kr.

Lb.nr. 28, Menighedsrådet v/Kristine Bro:

1,5 ha strandeng		nedsættelse til	500 kr.
------------------	--	-----------------	---------

Lb.nr. 29, Fr. Vrist:

1,9 ha strandeng		nedsættelse til	500 kr.
------------------	--	-----------------	---------

Lb.nr. 30, Frede Ørom:

3,2 ha strandeng		nedsættelse til	500 kr.
------------------	--	-----------------	---------

<u>Lb.nr. 31</u> , Niels W. Christensen og Sigrid Christensen til lige deling: 10,7 ha strandeng	nedsættelse til	500 kr.
<u>Lb.nr. 32</u> , Birte Skytte: afståelse af 35,7 ha	forhøjelse til	357.000 kr.
<u>Lb.nr. 33</u> , Digelaget Plet Enge	stadfæstelse af	0 kr.
<u>Lb.nr. 34</u> , Jens Peder Jeppesen: 3,3 ha á 800 kr.	nedsættelse til	2.640 kr.
<u>Lb.nr. 35</u> , Ove Jensen: 0,4 ha á 800 kr.	stadfæstelse af	500 kr.
<u>Lb.nr. 36</u> , Arne Jeppesen: 2,3 ha á 800 kr.	nedsættelse til	1.840 kr.
<u>Lb.nr. 37</u> , Jørn Grubbe Bjerg: 0,9 ha á 800 kr.	nedsættelse til	720 kr.
<u>Lb.nr. 38</u> , Viggo Nielsen 2,1 ha á 800 kr.	nedsættelse til	1.680 kr.
<u>Lb.nr. 39</u> , Thorkild Houe Andersen: 0,6 ha á 800 kr.	nedsættelse til	500 kr.
<u>Lb.nr. 40</u> , Kristian Kloster: 0,5 ha á 800 kr.	nedsættelse til	500 kr.
<u>Lb.nr. 41</u> , Georg Østerby Graversen: 0,9 ha á 800 kr.	nedsættelse til	720 kr.
<u>Lb.nr. 42</u> , Knud Sloth Pasgård: 1,1 ha á 800 kr.	nedsættelse til	880 kr.
<u>Lb.nr. 43</u> , Åge Trillingsgård: 0,2 ha á 800 kr.	stadfæstelse af	500 kr.

Lb.nr. 44, Ejnar Vrist Jacobsgård:

8,3 ha strandeng nedsættelse til 500 kr.

Lb.nr. 45, Karen M. Kristensen Lyng:

1,0 ha á 800 kr. nedsættelse til 800 kr.

Lb.nr. 46, Karl Torp Kristensen og Mads

Lundgaard Madsen som nuværende ejere til

lige deling:

0,9 ha á 800 kr. nedsættelse til 720 kr.

Erstatningsbeløbene forrentes efter naturfredningslovens § 19, stk. 4, 1. punktum, fra den 7. november 1983 (datoen for fredningsnævnets kendelse) med en årlig rente, der er 1 % højere end den til enhver tid af Danmarks Nationalbank fastsatte diskonto. Erstatningen for afståelse af arealerne under lb.nr. 32 forrentes dog først fra datoen for overfredningsnævnets afgørelse.

Fredningsnævnet har tillagt en del af ejerne godtgørelse for sagkyndig bistand fra Landskontoret for Landboret med ialt 7.000 kr. I godtgørelse for sagkyndig bistand under sagens behandling for overfredningsnævnet tillægges der de af Landskontoret for Landboret repræsenterede ejere ialt 15.000 kr., der udbetales direkte til Landskontoret.

Efter enstemmig beslutning udredes det samlede erstatningsbeløb på ialt 592.990 kr. (heraf 535.200 kr. for afståelser) med renter og det samlede omkostningsbeløb på 22.000 kr. med 90 % af staten og med 10 % af Ringkøbing amtskommune.

Overfredningsnævnets ovenstående afgørelse af erstatningsspørgsmålene i sagen kan efter reglerne i naturfredningslovens § 30 påklages til Taksationskommissionen vedrørende naturfredning, Amaliegade 13, 1256 København K. Klage kan iværksættes af de ejere, for hvem overfredningsnævnet har ændret fredningsnævnets erstatningsfastsættelse, samt af miljøministeren og Ringkøbing amtsråd. Størrelsen af de tillagte omkostningsbeløb kan dog ikke påklages til taksationskommissionen, jfr. lovens § 30, stk. 1, 2. punktum.

Det følger af naturfredningslovens § 33, at fredningens gennemførelse er afhængig af, at folketingets finansudvalg giver tilslutning til erstatningens udbetaling.

På overfredningsnævnets vegne

Bendt Andersen

overfredningsnævnets formand

OVERFREDNINGSNÆVNET >

14/5-1985

Overfredningsnævnets tillægsafgørelse
af 14. maj 1985
til afgørelse af 23. november 1984 om fredning
af Sønderholme og en del af Plet enge i Thybo-
røn-Harboøre og Lemvig kommuner, Ringkøbing amt
(j.nr. 2591/83-1/84).

Efter anmodning af nogle ejere af arealer, som er omfattet af fredningen af Sønderholme og en del af Plet enge i Thyborøn-Harboøre og Lemvig kommuner, har overfredningsnævnet genoptaget fredningssagen.

De pågældende ejere har fremsat ønske om, at deres arealer - ialt ca. 54 ha - som led i fredningen overtages af det offentlige. Miljøministeriet v/fredningsstyrelsen har erklæret sig enig heri.

I sagens fornyede behandling har deltaget 8 af overfredningsnævnets medlemmer.

Overfredningsnævnet skal enstemmigt udtale:

De fremsatte ønsker om afståelse af arealer til det offentlige findes at burde imødekommes, således at afståelsen sker til staten, og at de hidtidige ejere tillægges en tidsbegrænset brugsret til det afståede.

Der foretages herefter følgende tilføjelse til fredningsbestemmelsernes § 5 i overfredningsnævnets afgørelse af 23. november 1984:

- c. Matr. nr. 40 e, Den sydlige Del, Harboør, og den del af matr. nr. 9 a, sstd., som ligger i fredningsområdet, ialt ca. 8,8 ha, afstås til staten v/miljøministeriet med følgende begrænsning:

Den hidtidige ejer, Marie Margrethe Ørts, har ret til indtil 23. november 1994 at benytte det afståede som hidtil, herunder til jagt, og afståelsen sker med respekt af forpagtningskontrakten tinglyst den 16. september 1983. Brugeren betaler ikke andet vederlag for brugsretten end refusion af ejendomsskatter.

Afståelsen anses for i økonomisk henseende at være sket pr. 23. november 1984. Miljøministeriet overtager straks besiddelsen af det afståede. Udstykning sker ved miljøministeriets foranstaltning og på statens bekostning.

Servitutterne m.v., der er tinglyst på landbrugsejendommen matr. nr. 9 a m.fl. den 29. november 1984 og tidligere, og som vedrører de afståede dele af ejendommen, opretholdes. Alle øvrige rettigheder til eller over det afståede bortfalder, jfr. naturfredningslovens § 22, stk. 2.

- d. Matr. nr. 169 c, Den sydlige Del, Harboør, på ca. 3,1 ha afstås til staten v/miljøministeriet med følgende begrænsning:

De hidtidige ejere, Otto Hvas, Poul Hvas og Ole Hvas, har ret til indtil 23. november 1994 at benytte det afståede som hidtil, herunder til jagt. Brugerne betaler ikke andet vederlag for brugsretten end refusion af ejendomsskatter.

Afståelsen anses for i økonomisk henseende at være sket pr. 23. november 1984. Miljøministeriet overtager straks besiddelsen af det afståede. Udstykning sker ved miljøministeriets foranstaltning og på statens bekostning.

Servitutterne m.v., der er tinglyst på landbrugsejendommen matr. nr. 44 a m.fl. den 29. november 1984 og tidligere, og som vedrører matr. nr. 169 c, opretholdes. Alle øvrige rettigheder til eller over det afståede bortfalder, jfr. naturfredningslovens § 22, stk. 2.

- e. Den ca. 3,9 ha store del af matr. nr. 165 a, Den sydlige Del, Harboør, som ligger i fredningsområdet, afstås til staten med følgende begrænsning:

Den hidtidige ejer, Otto Hvas, har ret til indtil 23. november 1994 at benytte det afståede som hidtil, herunder til jagt. Brugeren betaler ikke andet vederlag for brugsretten end refusion af ejendomsskatter.

Afståelsen anses for i økonomisk henseende at være sket pr. 23. november 1984. Miljøministeriet overtager straks besiddelsen af det afståede. Udstykning sker ved miljøministeriets foranstaltning og på statens bekostning.

Servitutterne m.v., der er tinglyst på landbrugsejendommen matr. nr. 12 a m.fl. den 29. november 1984 og tidligere, og som vedrører matr. nr. 165 a, opretholdes. Alle øvrige rettigheder til eller over det afståede bortfalder, jfr. naturfredningslovens § 22, stk. 2.

- f. Den ca. 3,4 ha store del af matr. nr. 5 a, Den sydlige Del, Harboør, som ligger i fredningsområdet, afstås til staten v/miljøministeriet med følgende begrænsning:

De hidtidige ejere, Aksel Krarup Andersen og Gunnar Krarup Andersen, har ret til indtil 23. november 1994 at benytte det afståede som hidtil, herunder til jagt. Brugerne betaler ikke andet vederlag for brugsretten end refusion af ejendomsskatter.

Afståelsen anses for i økonomisk henseende at være sket pr. 23. november 1984. Miljøministeriet overtager straks besiddelsen af det afståede. Udstykning sker ved miljøministeriets foranstaltning og på statens bekostning.

Servitutterne m.v., der er tinglyst på matr. nr. 5 a den 29. november 1984 og tidligere, opretholdes. Alle øvrige rettigheder til eller over det afståede bortfalder, jfr. naturfredningslovens § 22, stk. 2.

- g. Matr. nr. 27 n, Den sydlige Del, Harboør, på ca. 3,5 ha afstås til staten v/miljøministeriet med følgende begrænsning:

Den hidtidige ejer, Ejnar Skov, har ret til indtil 23. november 1994 at benytte det afståede som hidtil, herunder til jagt. Bru-

geren betaler ikke andet vederlag for brugsretten end refusion af ejendomsskatter.

Afståelsen anses for i økonomisk henseende at være sket pr. 23. november 1984. Miljøministeriet overtager straks besiddelsen af det afståede.

Servitutterne m.v., der er tinglyst på ejendommen den 29. november 1984 og tidligere, opretholdes. Alle øvrige rettigheder til eller over det afståede bortfalder, jfr. naturfredningslovens § 22, stk. 2.

- h. Matr. nr. 23 c, Den sydlige Del, Harboør, på ca. 9,4 ha afstås til staten v/miljøministeriet med følgende begrænsning:

Den hidtidige ejer, Johanne Paakjær Lyng, har ret til indtil 23. november 1994 at benytte det afståede som hidtil, herunder til jagt. Brugeren betaler ikke andet vederlag for brugsretten end refusion af ejendomsskatter.

Afståelsen anses for i økonomisk henseende at være sket pr. 23. november 1984. Miljøministeriet overtager straks besiddelsen af det afståede. Udstykning sker ved miljøministeriets foranstaltning og på statens bekostning.

Servitutterne m.v., der er tinglyst på landbrugsejendommen matr. nr. 25 a m.fl. den 29. november 1984 og tidligere, og som vedrører matr. nr. 23 c, opretholdes. Alle øvrige rettigheder til eller over det afståede bortfalder, jfr. naturfredningslovens § 22, stk. 2.

- i. Matr. nr. 178 b og 178 c, Den sydlige Del, Harboør, på ialt ca. 2,0 ha afstås til staten v/miljøministeriet med følgende begrænsning:

Den hidtidige ejer, Hans Hillersborg, har ret til indtil 23. november 1994 at benytte det afståede som hidtil, herunder til jagt. Brugeren betaler ikke andet vederlag for brugsretten end refusion af ejendomsskatter.

Afståelsen anses for i økonomisk henseende at være sket pr. 23. november 1984. Miljøministeriet overtager straks besiddelsen af

det afståede. Udstykning sker ved miljøministeriets foranstaltning og på statens bekostning.

Servitutterne m.v., der er tinglyst på landbrugsejendommen matr. nr. 6 a m.fl. den 29. november 1984 og tidligere, og som vedrører matr. nr. 178 b og 178 c, opretholdes. Alle øvrige rettigheder til eller over det afståede bortfalder, jfr. naturfredningslovens § 22, stk. 2.

- j. Matr. nr. 169 b, Den sydlige Del, Harboør, på ca. 5,4 ha afstås til staten v/miljøministeriet med følgende begrænsning:

De hidtidige ejere, Edith Bech-Larsen og Marinus Christian Poulsen Vrist, har ret til indtil 23. november 1994 at benytte det afståede som hidtil, herunder til jagt. Brugere betaler ikke andet vederlag for brugsretten end refusion af ejendomsskatter.

Afståelsen anses for i økonomisk henseende at være sket pr. 23. november 1984. Miljøministeriet overtager straks besiddelsen af det afståede.

Servitutterne m.v., der er tinglyst på ejendommen den 4. september 1940 og 29. november 1984, opretholdes. Alle øvrige rettigheder til eller over det afståede bortfalder, jfr. naturfredningslovens § 22, stk. 2.

- k. Matr. nr. 27 o, Den sydlige Del, Harboør, på ca. 1,9 ha afstås til staten v/miljøministeriet med følgende begrænsning:

Den hidtidige ejer, Frederik Vrist, har ret til indtil 23. november 1994 at benytte det afståede som hidtil, herunder til jagt. Brugeren betaler ikke andet vederlag for brugsretten end refusion af ejendomsskatter.

Afståelsen anses for i økonomisk henseende at være sket pr. 23. november 1984. Miljøministeriet overtager straks besiddelsen af det afståede. Udstykning sker ved miljøministeriets foranstaltning og på statens bekostning.

Servitutterne m.v., der er tinglyst på landbrugsejendommen matr. nr. 56 d m.fl. den 29. november 1984 og tidligere, og som vedrør-

rer matr. nr. 27 o, opretholdes. Alle øvrige rettigheder til eller over det afståede bortfalder, jfr. naturfredningslovens § 22, stk. 2.

- l. Den ca. 3,2 ha store del af matr. nr. 14 a, Den sydlige Del, Harboør, som ligger i fredningsområdet, afstås til staten v/miljøministeriet med følgende begrænsning:

Den hidtidige ejer, Frede Ørom, har ret til indtil 23. november 1994 at benytte det afståede som hidtil, herunder til jagt. Brugeren betaler ikke andet vederlag for brugsretten end refusion af ejendomsskatter.

Afståelsen anses for i økonomisk henseende at være sket pr. 23. november 1984. Miljøministeriet overtager straks besiddelsen af det afståede. Udstykning sker ved miljøministeriets foranstaltning og på statens bekostning.

Servitutterne m.v., der er tinglyst på ejendommen den 18. december 1984 og tidligere, og som vedrører den afståede del af ejendommen, opretholdes. Alle øvrige rettigheder til eller over det afståede bortfalder, jfr. naturfredningslovens § 22, stk. 2.

- m. Den ca. 8,3 ha store del af landbrugsejendommen matr. nr. 42 a og 43 b, Den sydlige Del, Harboør, som ligger i fredningsområdet, afstås til staten v/miljøministeriet med følgende begrænsning:

Den hidtidige ejer, Ejner Vrist Jakobsgaard, har ret til indtil 23. november 1994 at benytte det afståede som hidtil, herunder til jagt, dog at brugsretten ikke omfatter ret til gødskning. Brugeren betaler ikke andet vederlag for brugsretten end refusion af ejendomsskatter.

Afståelsen anses for i økonomisk henseende at være sket pr. 23. november 1984. Miljøministeriet overtager straks besiddelsen af det afståede. Udstykning sker ved miljøministeriets foranstaltning og på statens bekostning.

Servitutterne m.v., der er tinglyst på ejendommen den 29. november 1984 og tidligere, og som vedrører den afståede del af ejendommen, opretholdes. Alle øvrige rettigheder til eller over det afståede bortfalder, jfr. naturfredningslovens § 22, stk. 2.

- n. Den ca. 0,9 ha store del af ejendommen matr. nr. 2 c, Den sydlige Del, Harboør, som ligger i fredningsområdet, afstås til staten med følgende begrænsning:

De hidtidige ejere, Karl Torp Kristensen og Mads Lundgård Madsen, har ret til indtil 23. november 1994 at benytte det afståede som hidtil, herunder til jagt, dog at brugsretten ikke omfatter ret til gødskning. Brugere betaler ikke andet vederlag for brugsretten end refusion af ejendomsskatter.

Afståelsen anses for i økonomisk henseende at være sket pr. 23. november 1984. Miljøministeriet overtager straks besiddelsen af det afståede. Udstykning sker ved miljøministeriets foranstaltning og på statens bekostning.

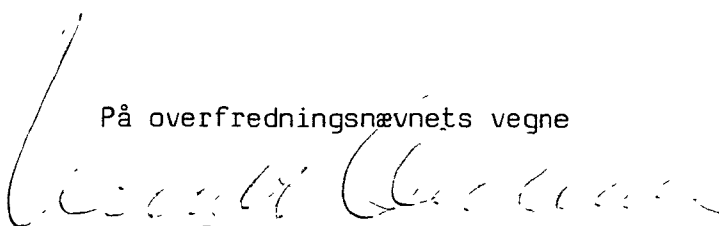
Servitutterne m.v., der er tinglyst på ejendommen den 18. december 1984 og tidligere, og som vedrører den afståede del af ejendommen, opretholdes. Alle øvrige rettigheder til eller over det afståede bortfalder, jfr. naturfredningslovens § 22, stk. 2.

- o. Den i overfredningsnævnets fredningsafgørelse af 23. november 1984 under § 5, a, bestemte afståelse af en del af matr. nr. 163 b, Den sydlige Del, Harboør, omfatter også det areal på ca. 0,6 ha, som tidligere har været en del af matr. nr. 24 a, sstd., og som ligger i fredningsområdet.

Under sagens genoptagelse er det konstateret, at den sti, der ved fredningen er åbnet for offentlighedens færdsel til fods og på cykel, på en 50 m lang strækning forløber anderledes end antaget og vist på fredningskortet. På den nævnte strækning forløber stien over matr. nr. 34 d, Den sydlige Del, Harboør, som nu vist på vedhæftede rettede udsnit af fredningskortet.

Gennemførelsen af de i denne tillægsafgørelse besluttede arealafståelser er afhængig af, at folketingets finansudvalg giver tilslutning til erstatningens udbetaling, jfr. naturfredningslovens § 33.

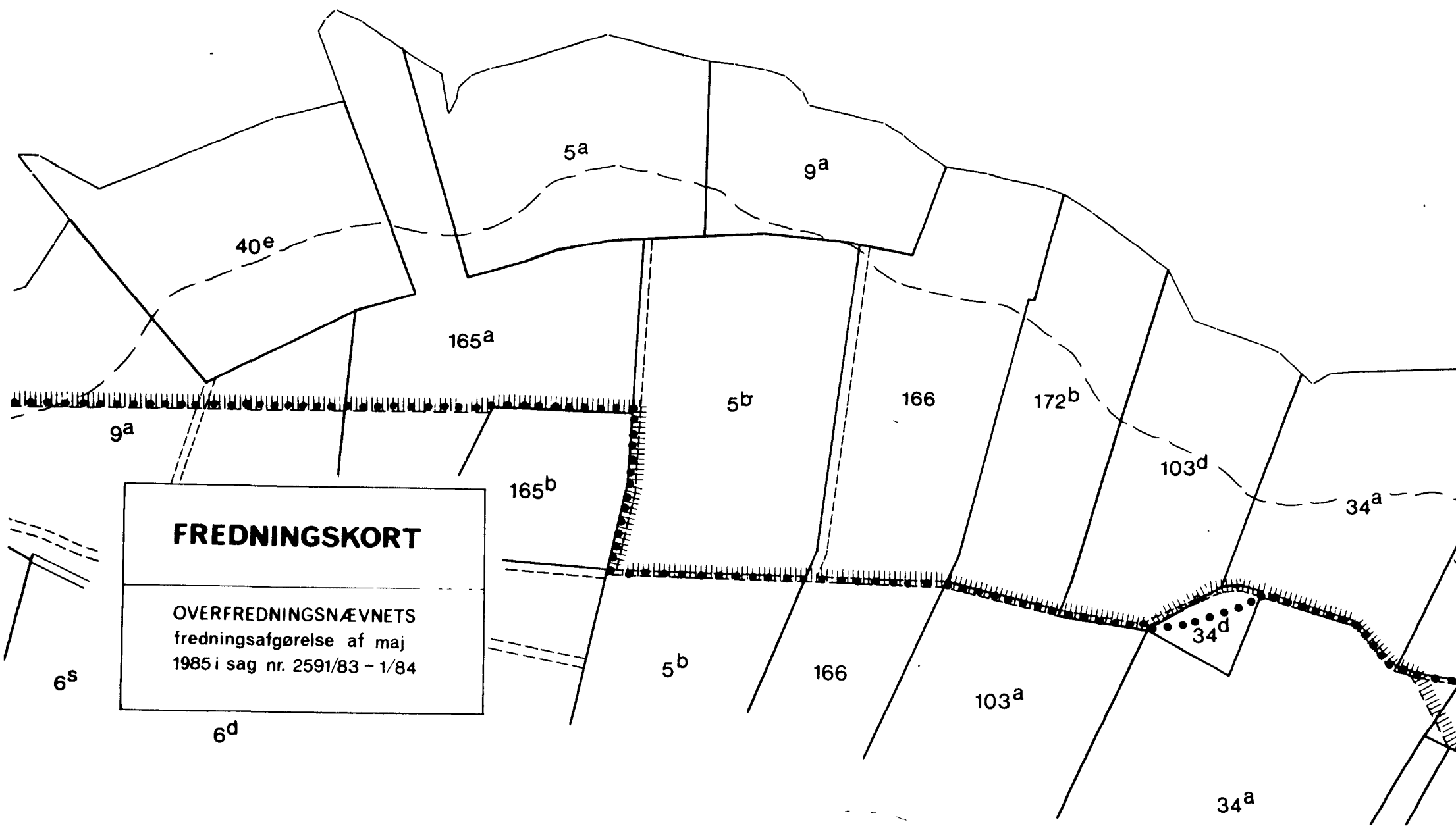
På overfredningsnævnets vegne



Bendt Andersen
overfredningsnævnets formand

Nissum Bredning

del af Sønderholme og Plet enge



14/5-1985

Overfredningsnævnets tillægsafgørelse
af 14. maj 1985
om erstatning i anledning af fredningen af Sønderholme
og en del af Plet enge i Thyborøn-Harboøre og Lemvig kom-
muner, Ringkøbing amt (j.nr. 2591/83-1/84)

Ved anden afgørelse af d.d. har overfredningsnævnet besluttet, at arealer på ialt ca. 54 ha af Sønderholme og en del af Plet enge i Thyborøn-Harboøre og Lemvig kommuner i overensstemmelse med ejernes ønske skal afstås til staten v/miljøministeriet. Afgørelsen indeholder endvidere berigtigelse af en fejl vedrørende et stiforløb.

Taksationskommissionen vedrørende naturfredning har i kendelse af 23. april 1985 bestemt, at fredningserstatningen vedrørende klitarealer skal fastsættes til 500 kr. pr. ha, idet disse arealer ikke - som antaget af overfredningsnævnet - er undergivet klitfredning i medfør af sandflugtsloven.

Ejerne af de afståede arealer har overvejende påstået sig tilkendt erstatning for afståelsen med 6.500 kr. pr. ha for strandengs- og klitarealer og 10.000 kr. pr. ha for de øvrige arealer samt med et tillæg for den besluttede stiadgang over arealerne. Ejeren af ejendommen under lb.nr. 17, Ejnar Skov, har dog påstået erstatningen for afståelse af matr. nr. 27 n, Den sydlige Del, Harboør, fastsat til 30.000 kr. svarende til knap 8.600 kr. pr. ha, og ejeren af ejendommen under lb.nr. 4, Otto Hvas, har påstået erstatningen for de ca. 3 ha af det afståede areal af matr. nr. 165 a sstd., som tidligere har været opdyrket, fastsat til 15.000 kr. pr. ha.

Endvidere har ejerne af ejendommen under lb.nr. 14, Karl Torp Kristensen og Mads Lundgaard Madsen, gjort opmærksom på, at arealet under lb.nr. 20 på ca. 0,6 ha er erhvervet af dem og indlagt under matr. nr. 163 b, Den sydlige Del, Harboør, og dermed er omfattet af beslutningen om afståelse til staten, men at den tilkendte erstatning alene vedrører de øvrige 26,2 ha af matr. nr. 163 b, som ligger i fredningsområdet.

I sagens behandling har deltaget 8 af overfredningsnævnets medlemmer.

Overfredningsnævnet skal enstemmigt udtale:

Der findes at være ydet ejerne en fuldstændig erstatning, der svarer til arealernes kontantværdi i handel og vandel, når erstatningen fastsættes på linie med, hvad der i overfredningsnævnets afgørelse af 23. november 1984 blev tilkendt for arealafståelser, d.v.s. 6.000 kr. pr. ha for arealer i Sønderholme enge og 10.000 kr. pr. ha for arealer af Plet enge. For den tidligere opdyrkede del af matr. nr. 165 a bør erstatningen dog forhøjes til 10.000 kr. pr. ha. Da arealerne afstås, kan der ikke herudover tilkendes erstatning for stiudlæg.

Den tidligere fastsatte erstatning for afståelse til staten af den del af matr. nr. 163 b, som ligger i fredningsområdet, må efter det oplyste forhøjes.

Endvidere findes det rigtigst, at også de ejere, som har klitarealer under fredningen, og som ikke har indbragt erstatningsfastsættelsen for taksationskommissionen, får tilkendt en fredningserstatning på 500 kr. pr. ha for disse arealer.

De yderligere erstatningstilkendelser bliver herefter:

<u>Lb.nr. 3,</u> Marie Margrethe Ørts:		
afståelse af 8,8 ha á 6.000 kr.	52.800 kr.	
tilkendt ved afgørelsen af		
23. november 1984	<u>6.850 kr.</u>	45.950 kr.
<u>Lb.nr. 4,</u> Otto Hvas I/S (Otto Hvas,		
Poul Hvas og Ole Hvas):		
afståelse af matr. nr. 169 <u>c</u> på		
3,1 ha á 6.000 kr.	18.600 kr.	
tilkendt ved afgørelsen af		
23. november 1984	<u>5.690 kr.</u>	12.910 kr.
<u>Lb.nr. 4,</u> Otto Hvas:		
afståelse af 3,9 ha af matr. nr. 165 <u>a</u> :		
3,0 ha á 10.000 kr.	30.000 kr.	
0,9 ha á 6.000 kr.	<u>5.400 kr.</u>	35.400 kr.

<u>Lb.nr. 6,</u> Aksel Krarup Andersen og		
Gunnar Krarup Andersen til lige deling:		
afståelse af 3,4 ha á 6.000 kr.	20.400 kr.	
tilkendt ved afgørelsen af		
23. november 1984	<u>800 kr.</u>	19.600 kr.
<u>Lb.nr. 8,</u> Henning Rørskou:		
2,3 ha klit á 500 kr.	1.150 kr.	
3,0 ha strandeng	0 kr.	
1,0 ha iøvrigt á 800 kr.	800 kr.	
210 m sti á 10 kr.	<u>2.100 kr.</u>	
	ialt	4.050 kr.
tilkendt ved afgørelsen af		
23. november 1984	<u>3.100 kr.</u>	950 kr.
<u>Lb.nr. 9,</u> Henry Broe:		
1,8 ha klit á 500 kr.	900 kr.	
0,5 ha strandeng	0 kr.	
1,4 ha iøvrigt á 800 kr.	1.120 kr.	
120 m sti á 10 kr.	<u>1.200 kr.</u>	
	ialt	3.220 kr.
tilkendt ved afgørelsen af		
23 november 1984	<u>2.620 kr.</u>	600 kr.
<u>Lb.nr. 10,</u> Egon Nors:		
0,9 ha klit á 500 kr.	450 kr.	
0,3 ha iøvrigt á 800 kr.	<u>240 kr.</u>	
	ialt	690 kr.
tilkendt ved afgørelsen af		
23. november 1984	<u>500 kr.</u>	190 kr.
<u>Lb.nr. 11,</u> Niels Chr. Andreasen:		
2,9 ha klit á 500 kr.	1.450 kr.	
tilkendt ved afgørelsen af		
23. november 1984	<u>500 kr.</u>	950 kr.

<u>Lb.nr. 13,</u> Ejerne v/Ejner Rom:		
1,8 ha klit á 500 kr.	900 kr.	
300 m sti á 10 kr.	3.000 kr.	
	<hr/>	
	ialt	3.900 kr.
tilkendt ved afgørelsen af		
23. november 1984	3.000 kr.	900 kr.
	<hr/>	
<u>Lb.nr. 14,</u> Karl Torp Kristensen og		
Mads Lundgaard Madsen til lige deling:		
afståelse af 0,6 ha (tidligere del af		
matr. nr. 24 a) á 6.000 kr.		3.600 kr.
<u>Lb.nr. 15,</u> Lars Jensen Stausholm:		
3,2 ha klit á 500 kr.	1.600 kr.	
1,9 ha strandeng og mose	0 kr.	
150 m sti á 10 kr.	1.500 kr.	
	<hr/>	
	ialt	3.100 kr.
tilkendt ved taksationskommis-		
sionens kendelse af 23. april		
1985	3.000 kr.	100 kr.
	<hr/>	
<u>Lb.nr. 17,</u> Ejnar Skov:		
afståelse af 3,5 ha á 6.000 kr.	21.000 kr.	
tilkendt ved afgørelsen af		
23. november 1984	500 kr.	20.500 kr.
	<hr/>	
<u>Lb.nr. 23,</u> John Sejbjerg:		
2,2 ha klit á 500 kr.	1.100 kr.	
tilkendt ved afgørelsen af		
23. november 1984	500 kr.	600 kr.
	<hr/>	
<u>Lb.nr. 24,</u> Johanne Paakjær Lyng:		
afståelse af 9,4 ha á 6.000 kr.	56.400 kr.	
tilkendt ved afgørelsen af		
23. november 1984	3.480 kr.	52.920 kr.
	<hr/>	

<u>Lb.nr. 25,</u> Hans Hillersborg:		
afståelse af 2,0 ha á 6.000 kr.	12.000 kr.	
tilkendt ved afgørelsen af		
23. november 1984	<u>500 kr.</u>	11.500 kr.
<u>Lb.nr. 26,</u> Edith Bech-Larsen og		
Marinus Christian Poulsen Vrist		
til lige deling:		
afståelse af 5,4 ha á 6.000 kr.	32.400 kr.	
tilkendt ved afgørelsen af		
23. november 1984	<u>500 kr.</u>	31.900 kr.
<u>Lb.nr. 27:</u>		
0,7 ha klit á 500 kr.	350 kr.	
3,7 ha strandeng	0 kr.	
0,9 ha iøvrigt á 800 kr.	720 kr.	
100 m sti á 10 kr.	<u>1.000 kr.</u>	
	ialt	
	2.070 kr.	
tilkendt ved afgørelsen af		
23. november 1984	<u>1.720 kr.</u>	350 kr.,
der fordeles således:		
Otto Hvas	175,00 kr.	
Edith Bech-Larsen	87,50 kr.	
Godtfred Holm	43,75 kr.	
Barbarus Andersen	43,75 kr.	
<u>Lb.nr. 29,</u> Frederik Vrist:		
afståelse af 1,9 ha á 6.000 kr.	11.400 kr.	
tilkendt ved afgørelsen af		
23. november 1984	<u>500 kr.</u>	10.900 kr.
<u>Lb.nr. 30,</u> Frede Ørom:		
afståelse af 3,2 ha á 6.000 kr.	19.200 kr.	
tilkendt ved afgørelsen af		
23. november 1984	<u>500 kr.</u>	18.700 kr.

<u>Lb.nr. 31,</u> Niels L. Christensen og		
Sigrid Christensen til lige deling:		
10,7 ha strandeng	0 kr.	
50 m sti á 10 kr.	500 kr.	
	<hr/>	
	ialt	500 kr.
tilkendt ved afgørelsen af		
23. november 1984	500 kr.	0 kr.
	<hr/>	

<u>Lb.nr. 44,</u> Ejner Vrist Jakobsgaard:		
afståelse af 8,3 ha á 10.000 kr.		
	83.000 kr.	
tilkendt ved afgørelsen af		
23. november 1984	500 kr.	82.500 kr.
	<hr/>	

<u>Lb.nr. 46,</u> Karl Torp Kristensen og		
Mads Lundgaard Madsen til lige deling:		
afståelse af 0,9 ha á 10.000 kr.		
	9.000 kr.	
tilkendt ved afgørelsen af		
23. november 1984	720 kr.	8.280 kr.
	<hr/>	

Erstatningsbeløbene for arealafståelser på ialt 375.200 kr. med fradrag af de tidligere tilkendte erstatningsbeløb vedrørende de pågældende arealer på ialt 20.540 kr., d.v.s. 354.660 kr., forrentes fra den 23. november 1984. De øvrige nu tilkendte erstatningsbeløb på 4.640 kr. forrentes ligesom de ved afgørelsen af 23. november 1984 tilkendte erstatningsbeløb fra den 7. november 1983 (datoen for fredningsnævnets kendelse). Forrentningen sker med en årlig rente, der er 1 % højere end den til enhver tid af Danmarks Nationalbank fastsatte diskonto.

I godtgørelse for sagkyndig bistand under sagens fornyede behandling for overfredningsnævnet tillægges der de af Landskontoret for Landboret repræsenterede ejere ialt 1.000 kr., der udbetales direkte til Landskontoret.


Efter enstemmig beslutning udredes det samlede yderligere erstatningsbeløb på ialt 359.300 kr. med renter og omkostningsbeløbet på 1.000 kr. med 90 % af staten og med 10 % af Ringkøbing amtskommune.

Overfredningsnævnets ovenstående afgørelse af erstatningsspørgsmålene i sagen kan efter reglerne i naturfredningslovens § 30 påklages til Taksationskommis-

sionen vedrørende naturfredning, Amaliegade 13, 1256 København K. Klagefristen er 4 uger fra den dag, afgørelsen er meddelt den pågældende.

Gennemførelsen af de nu besluttede arealafståelser er afhængig af, at folketingets finansudvalg giver tilslutning til erstatningens udbetaling, jfr. naturfredningslovens § 33.

På overfredningsnævnets vegne



Bendt Andersen
overfredningsnævnets formand

FREDNINGSNÆVNET>

U d s k r i f t
af

7/11-1983

protokollen for fredningsnævnet for Ringkøbing amts fredningskreds.

År 1983 den 7. november blev i sagen

R.A.F. 78/1982

Fredning af Sønderholme enge
og Plet enge

afsagt sålydende

k e n d e l s e :

Ved skrivelse af 14. april 1982 rejste Danmarks Naturfredningsforening fredningssag for Sønderholme enge og en del af Plet enge, beliggende ca. 1,5 km øst for Harboøre i Thyborøn-Harboøre og Lemvig kommuner. Forslaget omfattede henved 210 ha. Fredningsformålet er at bevare og pleje området som klitter, græsningsarealer og strandenge. Strandengsarealerne er beliggende på lavt marint forland, d. v.s. hævet havbund, som er dannet efter stenalderen. Områderne henligger idag ubebygget og for væsentlige deles vedkommende uforstyrrede hen, fri for ydre fysiske indgreb. Den centrale del af området, Sønderholme enge, vender mod øst og nord direkte ud til Nissum Bredning, hvorfor området er under vedvarende påvirkning af Limfjordens højvande. Området er derfor karakteriseret ved meget veludviklede losystemer (højvandsrender), ligesom området er under stærk saltvandspåvirkning. Den konstante saltvandspåvirkning i området betinger, at der her findes særlig salttålende plantesamfund, herunder bl.a. kveller, standannelgræs, kokleare, strandasters m.v. Strandengsplanterne, vandstandshøjden og jordens saltindhold skaber livsmuligheder for de særlige strandengsfugle. Således yngler bl.a. alm. ryle, klyde og af og til også brushøns og stor kobbersneppe samt rødben indenfor dette område, og området er af meget stor betydning som raste- og fourageringssted forår og efterår.

Kulturpåvirkningen i dette område består af ekstensiv græsning - ca. 20-30 kreaturer - og høslet, hvorfor området henligger som en nærmest

naturlig strandeng af usædvanlig høj naturvidenskabelig værdi.

Sydvest for dette område er beliggende en del af Plet enge, som i modsætning til Sønderholme enge er karakteriseret ved at være indiget, hvorfor arealet idag ikke er under direkte påvirkning af saltholdigt fjordvand.

Indenfor arealet findes såvel mod nord, øst og syd afvandingsgrøfter, ligesom der mod vest findes et mindre vådområde. Til trods for områdets karakter forekommer indenfor dette område stadig salttållende planter, såsom harrild og strandannelgræs. I dette område findes ynglefuglebestande af bl.a. vibe og rødben. Dette område er karakteriseret ved at have en for en eng normal græsningsintensitet fra kreaturer.

Herudover er dette område af meget stor værdi som raste- og fourageringsområde for gæs, ande- og vadefuglearter. Således har man om foråret talt op til 800 kortnæbbede gæs indenfor dette område. Da disse gæs tillige med de øvrige trækkende ande- og vadefugle stadig finder færre og færre fourageringsområder, må området alene af den årsag tillægges stor betydning.

Strandengenes forskellige grad af saltpåvirkning, områdernes forskellige indflydelse af havet og kulturpåvirkning gør strandengsområderne som studieobjekt overordentlig velegnet i geologisk/geografisk- og økologisk henseende.

Efter behørig bekendtgørelse og indkaldelse af de interesserede afholdt nævnet den 1. juli 1982 offentligt møde i sagen. På mødet udtalte en del lodsejere modstand mod fredningsforslagets indhold og omfang. Den 7. oktober 1982 udsendte nævnet efter en intern drøftelse et kort, udvisende det lidt indskrænkede område, nævnet agtede at frede, samt de fredningsbestemmelser nævnet havde til hensigt at fastsætte for det fredede område. Materialet blev udsendt til samtlige lodsejere enten personligt eller gennem deres repræsentanter med anmodning om inden en vis frist at fremkomme med eventuelle bemærkninger til fredningsbestemmelserne og fremsætte erstatningskrav.

Efter udløbet af fristen afholdt nævnet et nyt internt møde, og på grundlag af de indkomne indsigelser og bemærkninger udarbejdedes et nyt udkast til fredningsbestemmelser. Nævnet udsatte den endelige vedtagelse af erstatningen, idet yderligere besigtigelse og drøftelse

var nødvendig, da lodsejer nr. 31, Niels Winkel Christensen, havde foretaget opstemninger af de naturlige render, hvilket berøres af det påtænkte forbud i fredningsbestemmelserne. Endvidere havde lods-ejerne nr. 14, Karl Torp Kristensen m.fl., nedlagt påstand om, at såfremt deres strandensarealer skal indgå i fredningen, skal det offentlige overtage arealerne. Den påtænkte fredning uden overta-gelse vil nemlig forhindre dem i en fortsat afvanding af arealerne, som de ved købet i 1978 havde regnet med at kunne foretage for at gøre bedriften rentabel. De har siden købet afvandet en del områder og har fået udarbejdet en afvandingsplan for en stor del af de øv-rige arealer. Hvis det offentlige overtager arealerne, har de mu-lighed for at købe et andet areal som tillæg til deres øvrige ejen-domme. En fredning uden afståelse vil forhindre dem i dette køb, da der efter landbrugslovene ikke er mulighed for dispensation til yderlige jordkøb.

Den 10. marts 1983 foretog nævnet en ny besigtigelse af arealerne. Nævnet besluttede enstemmigt efter en forhandling med lodsejerne nr. 14 Karl Torp Kristensen m.fl., at deres arealer, der er omfattet af fredningsbestemmelserne, i medfør af naturfredningslovens § 18, stk. 5 overtages af det offentlige for en pris af 6.000 kr. pr. ha mod, at der indrømmes de nuværende ejere af de overtagne arealer en brugs-ret på 10 år fra kendelsens dato. Vedrørende de af lodsejer nr. 31 Niels Winkel Christensen anlagte opstemninger var nævnet enige om, at opstemningerne ikke bør kræves fjernet.

På grundlag af det således foreliggende finder nævnet, at naturfred-ningslovens betingelser for fredning af området er opfyldt, og be-stemmer, at der skal ske fredning af et areal som vist på vedhæftede kort, og således at der for fredningen gælder følgende bestemmelser:

A. Bebyggelse m.v.

På arealerne må ikke foretages: bebyggelse, herunder opstilling af boder, skure, master, transformatorstationer, campingvogne, telte. Undtaget fra denne bestemmelse er opstilling af læskure for kreaturer, hvis placering skal godkendes af fredningsnævnet. På kommunens strandareal må opsættes telte og læskærme i forbindelse med een-dags-ophold. Dette kan også finde sted på den vestlige del af statens areal nord for vejen. Fredningen skal ikke være til hin-der for, at der i forbindelse med lovlig bebyggelse sker

1) genopførelse efter brand, storm eller lignende.

- 2) opførelse af mindre tilbygninger.
- 3) kortvarig opstilling af campingvogne og telte i umiddelbar tilslutning til bebyggelse.

B. Andre ændringer.

På arealerne må ikke foretages beplantning bortset fra beplantning ved bygninger efter tilladelse fra amtsfredningsinspektoratet, ændringer i terrænet ved udgravning eller opfyldning eller planering, anlæg af lossepladser, skydebaner, motorbaner, flyvepladser eller lignende. Nødvendig udbedring af digerne skal kunne ske som hidtil.

Eksisterende veje må vedligeholdes.

Fredningen skal ikke være til hinder for kystsikring af arealer, der er truet af erosion, dog efter forelæggelse for fredningsnævnet.

C. Den landbrugsmæssige udnyttelse.

Klitterne (se kortet) skal henligge uden dyrkning, sprøjtning eller andre ændringer af naturligt terræn, planteliv og dyreliv. De arealer, der er vist på kortet, kan dog anvendes til høslet og græsning.

Græsningsarealerne (se kortet) må omlægges med rensningsafgrøder, men skal ellers bevares som græsningsarealer. Omlægning må ikke ske tiere end hvert 4. år.

Eksisterende grøfter må oprensnes - men nye ikke anlægges.

Strandenge (se kortet) skal henligge med det naturlige plante- og dyreliv og må kun anvendes til græsning og høslet. Arealerne må ikke pløjes, fræses, sprøjtes eller udsættes for andre former for behandling. De naturlige render (loer) søer m.v. må ikke ændres, hverken ved opstemning, uddybning, rensning eller lignende. Eksisterende opstemninger, spærringer m.v. skal fjernes. Høslet på strandengene må ikke ske før 24. juni. Opsætning af hegn må kun ske i forbindelse med kreaturgræsning.

D. Adgangen til områderne.

Ifølge naturfredningslovens almindelige regler har alle lov til at færdes til fods på udyrkede arealer, der ikke er hegnede.

Alle har derudover ret til at køre til kommunens og statens arealer og på de private fællesveje, hvor der ikke er skilte, der forbyder dette.

Ifølge denne fredning bestemmes:

Motorførsel (herunder knallerter) må kun finde sted på den offentlige vej "Stausholmvej" frem til kommunens parkeringsplads og til statens strandareal. (Denne begrænsning gælder ikke ejere og lejere).

Yderligere indretning af parkeringspladser på statens arealer kan ske med fredningsnævnets tilladelse.

Gående og cyklende færdsel er tilladt ad vejen fra kommunens parkeringsplads mod øst og mod vest ad vej og sti til landevejen (som vist på kortet). I Sønderholme enge er al færdsel forbudt i tiden 15/4 - 15/7. (Denne begrænsning gælder ikke ejere og lejere).

E. Landskabspleje.

Hvis ejerne ikke længere selv er interesseret i at bruge arealerne til græsning og høslet, kan fredningsmyndighederne, efter aftale med ejerne, foretage pleje for at bevare det plante- og dyreliv, der er knyttet til området. Såfremt enighed ikke kan opnås forelægges sagen for fredningsnævnet.

Det bemærkes, at den for lodsejerne lb.nr. 4, 7, 8 og 9 bestående adgang til græsning i sædvanligt omfang ikke berøres af ovenstående.

Der er til nævnet anmeldt følgende erstatningskrav:

Lb. nr. 5	100.000 kr.
- - 6	3.000 kr. pr. ha
- - 17	30.000 kr.
- - 23	15.000 kr.
- - 26	5.000 kr. pr. ha
- - 27	5.000 kr. pr. ha
- - 31	225.000 kr.
- - 38	200.000 kr.

Landskontoret for Landboret, der repræsenterer lodsejerne lb.nr. 2, 7, 10, 14 og 32, har krævet 3.500 kr. pr. ha for strandengsarealer og græsningsarealer, 2.000 kr. pr. ha for arealer, der er betegnet som klitter, og som kun i begrænset udstrækning har været brugt til græsning og høslet. For åbning af eksisterende veje for offentligheden til gående og cyklende færdsel kræves 10 kr. pr. lb. m, og for udlægning af nye stier kræves 20 kr. pr. lb. m. For det forhold, at stien føres tæt forbi beboelse, kræves for ulemper i forbindelse hermed en tillægserstatning på 25.000 kr., hvorved der henvises til Over-

fredningsnævnets afgørelse i sagen om fredning af arealer på Hasselø samt øen Kalvø i Nykøbing Falster og Sydfalster kommuner.

For ejeren af lb.nr. 32 har Landskontoret for Landboret påstået tilkendt en erstatning på 3.500 kr. pr. ha for græsningsarealerne, da de umiddelbart kan indgå i et normalt sædskifte, hvad fredningen forhindrer.

De fremsatte erstatningskrav har nævnet ikke fundet at kunne tage til følge i størrelsesmæssig henseende, men har under hensyn til de stedlige forhold og det efter praksis gældende erstatningsniveau fastsat fredningserstatningerne til følgende beløb:

For strandengs- og græsningsarealer, der er omfattet af naturfredningslovens § 46 (strandbyggelinien) 500 kr. pr. ha, dog mindst 500 kr. pr. lodsejer.

For øvrige strandengs- og græsningsarealer 2.200 kr. pr. ha, dog mindst 500 kr. pr. lodsejer.

For klitarealer 500 kr. pr. ha, dog mindst 500 kr. pr. lodsejer.

For åbning af eksisterende veje for offentligheden til brug som stier for gående og cyklende færdsel 10 kr. pr. lb. m, og for udlæg af nye stier til samme brug 15 kr. pr. lb. m.

Nævnet finder ikke grundlag for at give yderligere erstatning for stier end ovenfor nævnt, da eksisterende veje, der åbnes for offentligheden, ikke i relation til de allerede eksisterende forhold vil virke særligt generende ved deres forløb forbi beboelse, og da ej heller de nye stier vil kunne virke særligt generende for beboelser.

Efter forhandlinger med lodsejerne nr. 14 har nævnet som sagt enstemmigt vedtaget at overtage de af disse lodsejere ejede arealer, der er omfattet af fredningen, jfr. naturfredningslovens § 18 stk. 5, for en pris af 6.000 kr. pr. ha mod at der indrømmes dem en brugsret til de overtagne arealer i 10 år.

∕ Erstatningernes størrelse fremgår af vedhæftede lodsejerfortegnelse.

Til dækning af udgifter til sagkyndig bistand tilkendes Landskontoret for Landboret 7.000 kr. med tillæg af moms 22%.

Fredningsnævnet anbefaler, at erstatningerne og det tilkendte omkostningsbeløb i medfør af naturfredningslovens § 24 udredes af statskas-

sen med 9/10 og Ringkjøbing amtsråd med 1/10, da det hovedsagelig er en fredning af national betydning.

De tilkendte erstatningsbeløb forrentes fra denne kendelses dato med en årlig rente, der er 1% højere end den af Danmarks Nationalbank fastsatte diskonto.

T h i b e s t e m m e s :

∕ De på vedhæftede kort angivne arealer, af størrelse og matrikulær
∕ betegnelse som anført på vedhæftede lodsejerfortegnelse, fredes og overtages af det offentlige i overensstemmelse med det ovenfor anførte.

I erstatning herfor udbetales kr. 441.450 fordelt blandt lodsejerne som angivet på lodsejerfortegnelsen.

Sv. Aa. Christensen Karl Elkjær Egon Bjerg Kr. Poulsen Vrist

Foranstående kendelse kan påankes til Overfredningsnævnet (adr. Amaliegade 7, 1256 København K) af lodsejerne og forskellige myndigheder.

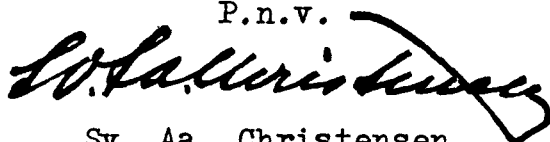
Klagefristen er 4 uger fra kendelsens modtagelse.

Udskriftens rigtighed bekræftes.

FREDNINGSNÆVNET FOR RINGKØBING

AMTS FREDNINGSKREDS, den 7. november 1983.

P.n.v.



Sv. Aa. Christensen

Lb.nr.	Ejerlav Postadresse	Matr. nr. Ejerlav	46 500 kr pr. ha	Klitter 500 kr pr. ha	Øvrige grasn. 2200 kr pr. ha	Erst. stier 10 kr pr. m	Nye stier 15 kr pr. m	Erstatning ialt kr.
1.	Kystinspektoret Højbovej 1, 7620 Lemvig	del af 187, Den sydl. Del, Harboøre	(0,04 ha)				100 m	0 kr.
2.	Harry Munksgård Vandværksvej 8 7673 Harboøre	del af 10a, smst.	(0,02 ha)				50 m	750,-
3.	Marie Margrete Ørts Thyborønvej 65 7673 Harboøre	dele af 9a, smst, 40e, smst.		5,8 ha	3,0 ha		350 m	14.750,-
4.	Otto Hvas I/S Søndergade 1a 7673 Harboøre	del af 165a, smst. 169c, smst.	4,0 ha	0,3 ha	2,7 ha		230 m	11.540,-
5.	UDGÅET							
6.	Anker Andersen Stausholmvej 27 7673 Harboøre	5a, smst.	2,2 ha		1,2 ha			3.740,-
7.	Arthur Lund Egevej 2a, 6933 Kibæk	del af 5b, Den syd- lige Del, Harboøre del af 166, smst. 178d, smst.	1,3 ha	4,7 ha	4,2 ha	270 m		14.940,-
8.	Henning Rørskou Heibergsgade 14, I th. 1056 København K	172b, smst. 103d, smst.	2,5 ha	3,0 ha	0,8 ha	230 m		6.810,-
9.	Henry Broe Stadionvej 16 7673 Harboøre	dele af 34a, smst.	1,7 ha	1,7 ha	0,3 ha	150 m		3.860,-
10.	Egon Nors Sindinggårdvej 3, Sinding 7400 Herning	34e, smst.	0,6 ha	0,6 ha				600,-

Lb.nr.	Ejernavn Postadresse	Matr. nr. Ejerslav	§46 500 kr pr. ha	Klitter 500 kr pr. ha	Øvrige grasn. 2200 kr pr. ha	Exist. stier 10 kr pr. m	Nye stier 15 kr pr. m	Erstatning ialt kr.
11.	Niels Chr. Andreasen Vilhelmsborgvej 24, Linde 7500 Holstebro	6c, smst.	2,2 ha	0,7 ha				1.450,-
12.	Aksel Christensen Skt. Olai Bakke 7, Vejrum 7600 Struer	6i, smst.	1,0 ha					500,-
13.	Oline Roms arvinger v/ Ejner Rom Fjordgade 3, 7680 Thyborøn	6e, smst.		1,8 ha		300 m		3.900,-
14.	Karl Torp Kristensen m.fl. Bjerrumsvej 14a 7673 Harboøre	163b, smst. 37b, smst.	2,4 ha	2,0 ha	25,3 ha	Alt til	6000 kr/ha	178.200,-
15.	Lars Jensen Stausholm m.fl. Engvej 8, 7673 Harboøre	27a, smst. 168b, smst. 163c, smst. dele af 160 smst.	3,0 ha	1,5 ha	0,6 ha	150 m		5.070,-
16.	Thyborøn-Harboøre kommune 7680 Thyborøn	27z, smst.	1,6 ha	1,9 ha		50 m		0
17.	Ejner Skov Vesterled 12, 7620 Lemvig	27n, smst.		2,2 ha	1,2 ha			3.740,-
18.	Skovstyrelsen Strandvejen 863 2930 Klampenborg Bruger pr. 1/1 1981: Anker Andersen Stausholmvej 20 7673 Harboøre	168a, smst. 171d, smst.	3,5 ha	3,1 ha	8,9 ha			0
19.	Bjarne Damgård Nielsen Stationspladsen 6 Klinkby, 7620 Lemvig	9b, smst.			0,9 ha			1.980,-

Lb.nr.	Ejernavn Postadresse	Matr. nr. Ejerlav	§46 500 kr pr. ha	Klitter 500 kr pr. ha	Øvrige græs. 2200 kr pr. ha	Exist. stier 10 kr pr. m	Nye stier 15 kr pr. m	Erstatning ialt kr.
20.	P. Flyvholm Vandværksvej 16 7673 Harboøre	del af 24a, smst.			0,6 ha			1.320,-
21.	O. Isager Mejsevej 1, 7620 Lemvig	121a, Den sydl. Del Harboøre			0,8 ha			1.760,-
22.	Henning Bohnsen Vristvej 17, 7673 Harboøre	171g, smst.			0,8 ha			1.760,-
23.	John Sejbjerg Burvej 17, 7570 Vemb	23b, smst.	1,9 ha		0,3 ha			1.610,-
24.	Johanne Lyng Nørregade 8, 7673 Harboøre	23c, smst.	0,4 ha		9,0 ha			20.000,-
25.	Hans Hillersborg Engvej 11, 7673 Harboøre	178b, smst. 178c, smst.	0,6 ha		1,5 ha			3.600,-
26.	Marinus Chr. Poulsen Vrist m.fl., Flyvholmvej 11 7673 Harboøre	169b, smst.	1,9 ha		3,5 ha			8.650,-
27.	Edith Bech Larsen m.fl. Stadionvej 20 7673 Harboøre	169a, smst.	4,3 ha		1,0 ha			4.350,-
28.	Menighedsrådet v/ Kristine Bro Ternevej 4, 7673 Harboøre Forpagter: Kristen Påkjær Vrist Flyvholmvej 5 7673 Harboøre	52b, smst.	1,5 ha					750,-
29.	Fr. Vrist Strandvejen 120 7673 Harboøre	27 ₀ , Den sydl. Del, Harboøre	0,5 ha		1,4 ha			3.330,-

PLET ENGE (4)

Lb.nr.	Ejersnavn Postadresse	Matr. nr. Ejerlav	§46 500 kr pr. ha	Klitter 500 kr pr. ha	Øvrige græsn. 2200 kr pr. ha	Exist. stier 10 kr pr. m	Nye stier 15 kr pr. m	Erstatning ialt kr.
30.	Frede Ørom Strandvejen 81 7673 Harboøre	del af 14a, smst.	1,2 ha		2,0 ha			5.000,-
31.	Niels Winkel Christensen m.fl., Drejøvej 7a 7680 Thyborøn	del af 5d, smst.	1,9 ha		8,8 ha			20.310,-
32.	Birte Skytte Grønvangsvej 97 6700 Esbjerg Forpagter: Thorkild Sidelmann Thannedigevej 60 7620 Lemvig	del af 179, smst. dele af 3a, smst. del af 7a, smst. del af 8a, smst.			35,7 ha			78.540,-
33.	Digelaget Plet Enge v/ Johs. Johansen, Hygum 7620 Lemvig	186, smst. dele af 77, Præste- gården, Hygum del af 76, smst.	4,0 ha					0
34.	Jens Peder Jeppesen Klostervej 16, Hygum 7620 Lemvig	53a, smst. dele af 44e, smst. 29d, smst. del af 11h, smst.	2,2 ha		1,1 ha			3.520,-
35.	Ove Jensen Klostervej 34, Hygum 7620 Lemvig	40a, smst.	0,4 ha					500,-
36.	Arne Jeppesen Påkjærvej 4, Hygum 7620 Lemvig	6f, Præstegården, Hygum	1,7 ha		0,6 ha			2.170,-
37.	Hilmar Kruse Fjordvænget 4 st.tw. 7620 Lemvig	32, smst.	0,4 ha		0,5 ha			1.300,-

Lb.nr.	Ejernavn Postadresse	Matr. nr. Ejerlav	§46 500 kr pr. ha	Klitter 500 kr pr. ha	Øvrige græsn. 2200 kr pr. ha	Exist. stier 10 kr pr. m	Nye stier 15 kr pr. m	Erstatning ialt kr.
38.	Viggo Nielsen Anemonevej 44, Tørring 7620 Lemvig	38d, smst. 64b, smst.	0,7 ha		1,4 ha			3.430,-
39.	Thorkild Houe Andersen Klostervej 32, Hygum 7620 Lemvig	26b, smst.	0,2 ha		0,4 ha			980,-
40.	Kristian Kloster Ellemosevej 32, Hygum 7620 Lemvig	35a, smst.	0,2 ha		0,3 ha			760,-
41.	Georg Østerby Graversen Høgevej 4, 7620 Lemvig	dele af 17, smst.	0,3 ha		0,6 ha			1.470,-
42.	Knud Sloth Pasgård Sønderbyvej 34, Hygum 7620 Lemvig	del af 23a, smst. del af 24, smst.	0,5 ha		0,6 ha			1.570,-
43.	Åge Trillingsgård Pletvej 6, Hygum 7620 Lemvig	del af 45, smst.	0,1 ha		0,1 ha			500,-
44.	Ejnar Vrist Jacobsen Kolisvej 8, Langerhuse 7673 Harboøre	42a, Den sydl. Del, Harboør 43b, smst.			8,3 ha			18.260,-
45.	Karen M. Kristensen Lyng Flyvholmvej 7 7673 Harboøre	28n, smst.			1,0 ha			2.200,-
46.	Jens Chr. Jacobsen Thyborønvej 64 7673 Harboøre	2c, smst.			0,9 ha			1.980,-
							Ialt	441.450,- kr

KORT>

DISPENSATIONER>

Afgørelser – Reg. nr.: 07640.00

Dispensationer i perioden: 10-12-1986 - 24-02-2005

LVS 15/12/86
Madsen

1640
Til YREG. NR. kan is' laves
indvendinger - det er svært
at beholde
Sic. svarer
15/12 Am Lyng

FREDNINGSNÆVNET

FOR

RINGKØBING AMTS FREDNINGSKREDS

DOMMERKONTORET · TELEFON 07-32 14 11

6950 RINGKØBING

Til fredningsregisteret
til orientering 18/2-87 am

Ringkøbing, den 10. december 1986.
R.A.F.-277/1986.

Nævnet har d.d. tilskrevet Det Danske Hedeselskab v/ inspektør Jesper Madsen, St. Sct. Mikkelsgade 10, 8800 Viborg, således:

V. P. A. D.

"Vedrørende læplantningsplan for Thyborøn-Harboøre og Lemvig kommuner.

Efter en besigtigelse, hvori deltog en repræsentant for Det Danske Hedeselskab, har nævnet ikke fundet at kunne meddele fornøden tilladelse til de 2 hegn nr. 6 og har herved lagt vægt på, at hegnene ikke har nogen landbrugsmæssig betydning, hvorfor der ikke bør ske ændring af det ved fredningen fastlagte områdets karakter, jfr. Overfredningsnævnets afgørelse af 23. november 1984 om bevarelsen af de landskabelige værdier, der er knyttet til området. Der henvises foruden til kendelsen til naturfredningslovens §§ 34 og 46.

Derimod meddeler fredningsnævnet i medfør af naturfredningslovens §§ 46 og 47a fornøden tilladelse til plantning af hegnene 49/51, 55/56 og 54/57 under hensyntagen til, at der allerede er en hel del hegnsbeplantning i området, og at arealerne er afvandet område, der dyrkes landbrugsmæssigt.

Tilladelsen f.s.v. ang. sidstnævnte hegn bortfalder, såfremt den ikke er udnyttet inden 5 år fra tilladelsens meddelelse, jfr. naturfredningslovens § 64a.

Afgørelsen kan efter naturfredningslovens § 58 indbringes for overfredningsnævnet (adr. Amaliegade 7, 1256 København K) af bl.a. ansøgeren og forskellige myndigheder.

Klagefristen er 4 uger fra den dag, afgørelsen er meddelt den pågældende klageberettigede.

En tilladelse kan ikke udnyttes før udløbet af klagefristen. Er klage i værksat, kan tilladelsen ikke udnyttes, medmindre den opretholdes af overfredningsnævnet."

Hvilket herved meddeles.

∕ Kopi af ansøgningen samt kortbilag vedlægges.

Med venlig hilsen
p.n.v.

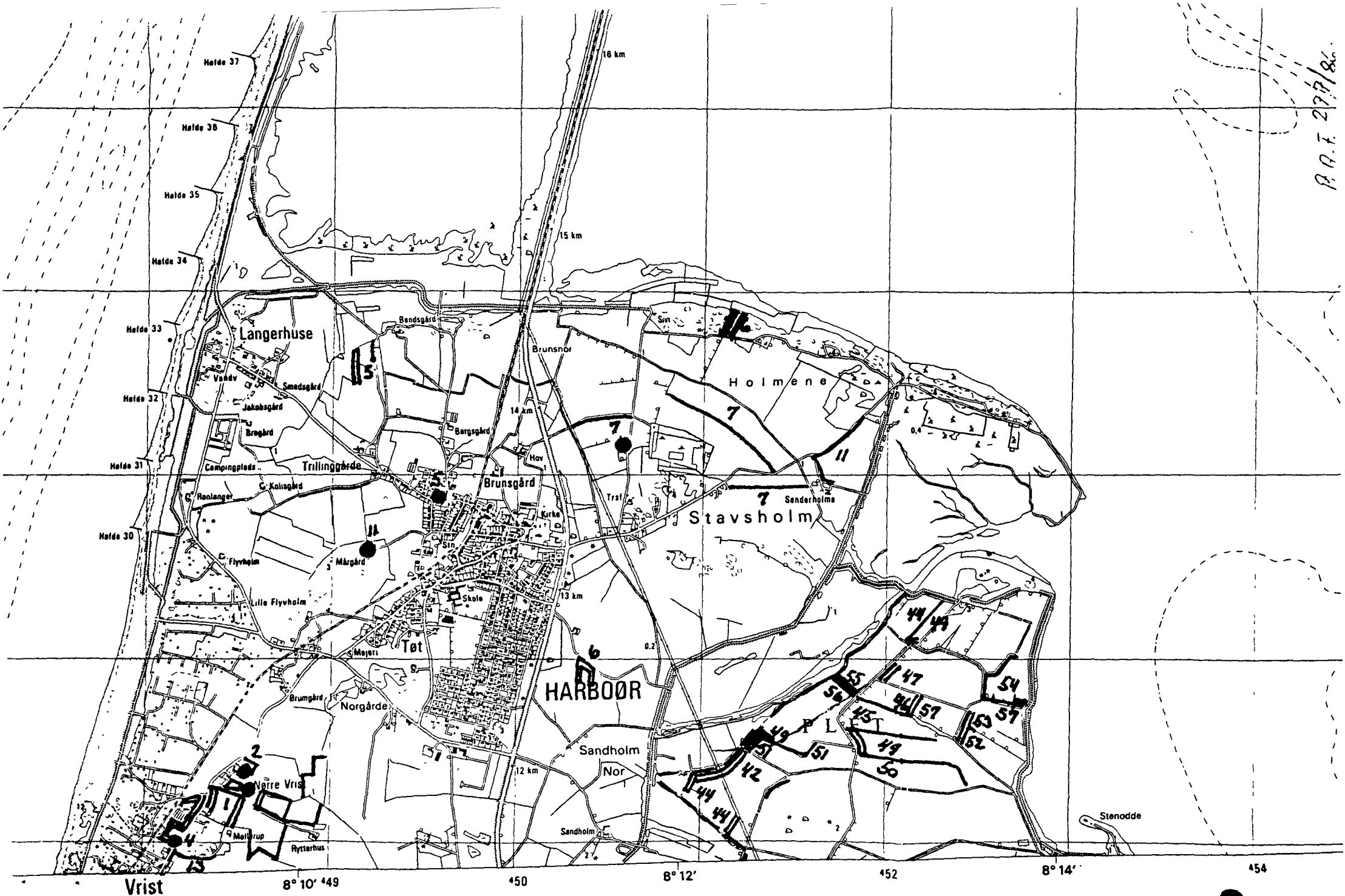
Sv. Aa. Christensen

Modtaget i fredningsstyrelsen

Fredningsstyrelsen,
Amaliegade 13,
1256 København K.

1 2 DEC. 1986

P.A.T. 27.9/86.



Vrist

8° 10' 49"

450

8° 12'

452

8° 14'

454

f. Bugle

7640.00

.....
MILJØ & ENERGI
MINISTERIET

Thyborøn-Harboøre Kommune
Ærøvej 9
Postboks 50
7680 Thyborøn

SKOV- OG
NATURSTYRELSEN

27/9

Landskabskontoret
J.nr. SN 1214/11-0003
Ref. Lisbeth Toft-Petersen

Den 3. oktober 1995

Klage over Fredningsnævnet for Ringkjøbing Amts afslag på ansøgning om tilladelse til at opstille 3 kontormoduler og 2 containere til brug for børneinstitutioners friluftaktiviteter på kommunens parkeringsplads inden for det fredede område ved Sønderholme og Plet Enge.

Den 11. august 1995 har Fredningsnævnet for Ringkjøbing Amt meddelt kommunen afslag på ansøgning om tilladelse til at opstille de ovennævnte kontormoduler m.m. inden for fredet område ved Sønderholme og Plet Enge.

Med brev dateret 7. september 1995 - modtaget i fredningsnævnet den 13. september 1995 - har kommunen påklaget afgørelsen.

Naturklagenævnet har sendt klagen og fredningsnævnets sagsakter til Skov- og Naturstyrelsen, der varetager behandlingen af sagen og træffer afgørelse.

Skov- og Naturstyrelsen skal i den anledning meddele, at klagen ikke kan behandles, da naturbeskyttelseslovens klagefrist på 4 uger er overskredet.

Klagen skulle have været fredningsnævnet i hænde senest den 11. september 1995, men er som nævnt først modtaget den 13. september 1995.

Klagevejledning

Skov- og Naturstyrelsens afgørelse om afvisning af klagen er endelig. Der kan derfor ikke klages til andre administrative myndigheder.

Skov- og Naturstyrelsen
Haraldsgade 53
2100 København Ø
Tlf. 39 47 20 00
Fax 39 27 98 99
Telex 21485 nature dk

Afgørelsen kan indbringes for domstolene. Det skal i så fald ske inden 6 måneder fra modtagelsen af denne afgørelse. Dette fremgår af naturbeskyttelseslovens § 88, stk. 1.

Med venlig hilsen

Lisbeth Toft- Petersen

Kopi til orientering:

Fredningsnævnet for Ringkjøbing Amt
Ringkøbing Amt
Naturklagenævnet
Danmarks Naturfredningsforening

FREDNINGSNÆVNET
FOR RINGKJØBING AMT

RETTEEN I HERNING. 2 AFD.
Nygade 1-3, 7400 Herning
Tlf. 9722 2200

7640.00

Herning, den 11. august 1995

R.A.F. 39/95

Thyborøn-Harboøre kommune
Ærøvej 9
7680 Thyborøn

Thyborøn-Harboøre kommune, Ærøvej 9, 7680 Thyborøn, ansøger om tilladelse til at opstille skurvogne til børnehaven ved Sønderholme og Plet Enge på kommunens parkeringsplads, matr. nr. 27 z, Den sydlige Del, Harboør - R.A.F. 78/82 - Sønderholme og Plet Enge.

Efter en besigtigelse den 3. august 1995, hvori foruden navnet deltog repræsentanter for Thyborøn-Harboøre kommune, herunder børnehaven og Danmarks Naturfredningsforening, skal navnet meddele afslag på det ansøgte.

Af Overfredningsnavnets kendelse af 23. november 1984 fremgår det blandt andet: "Den vestlige del af Nisum Bredning med omgivende landarealer udgør i national og international sammenhæng et betydningsfuldt område som yngle- og rasteplads for vandfugle. Danmark er forpligtet til at søge denne funktion af området fastholdt. Med disse bemærkninger tiltrædes det, at der ved en fredning pålægges området fredningsbestemmelser Områdets nuværende tilstand af overvejende strandenge og græsningsarealer bør søges opretholdt § 1. Fredningens formål: Fredningens hovedformål er at sikre, at områdets funktion som et yngle- og rasteområde for vandfugle opretholdes. Fredningen tilsigter tillige at bevare de landskabelige værdier, der er knyttet til området. § 2. Arealanvendelsen: Arealerne må kun anvendes til græsning eller høslet § 4. Færdsel i området: a. Offentligheden har ret til at færdes til fods og på cykel på den strækning, som er vist på fredningskortet b. Motorkørsel er ikke tilladt. Dette forbud gælder ikke til parkeringspladsen på matr. nr. 27 z"

Nævnet finder, at opstillingen af kontormodulet og containeren er i strid med fredningens formål og fredningsbestemmelserne. Nævnet finder, at modulerne virker skæmmende i naturen. Derudover finder nævnet anledning til at udtrykke generelle betænkeligheder ved at imødekomme sådanne ansøgninger om placering af større fremmedele-
menter i fredede områder.

Afgørelsen kan efter lov om Naturbeskyttelse, § 85, jfr. § 87 inden 4 uger fra den dag, afgørelsen er meddelt, indbringes for Naturklagenævnet, der afgør klager, der er indgivet af miljøministeren eller indeholder spørgsmål, som efter nævnets vurdering har meget væsentlig interesse i forhold til lovens formål, idet miljøministeren afgør andre klager.

Klagen skal indgives skriftligt til dette fredningsnavn på den ovenfor anførte adresse.

Med venlig hilsen

H. Stamp

/GRM

FREDNINGSNÆVNET
FOR RINGKJØBING AMT

RETTEEN I HERNING, 2. AFD.

Nygade 1-3, 7400 Herning

Tlf. 9722 2200

rodtager
1. januar 1996

Herning, den 12. december 1996

R.A.F. 63/96

Skov- og Naturstyrelsen

Haraldsgade 53

2100 København Ø.

REG. NR. 7640 00

Thyborøn-Harboøre kommune er d.d. tilskrevet således:

"Thyborøn-Harboøre kommune, Ærøvej 9, 7680 Thyborøn, ansøger om tilladelse til retablering af Harrimme Havn - R.A.F. 78/82 - Sønderholme og Plet Enge.

Efter en besigtigelse den 26. september 1996, hvori foruden nævnet deltog repræsentanter for Ringkjøbing Amtskommune, Thyborøn-Harboøre kommune, turist- og erhvervschef i Thyborøn-Harboøre kommune, Kirsten Fænger, samt Danmarks Naturfredningsforening skal nævnet i medfør af Naturbeskyttelseslovens § 50 give tilladelse til, at der som ansøgt sker en retablering af Harrimme Havn på de vilkår, der er nævnt nedenfor, idet nævnet ikke finder, at det ansøgte er i strid med fredningens formål.

Området er fredet ved Overfredningsnævnets kendelse af 23. november 1984. Overfredningsnævnet udtaler blandt andet: "Den vestlige del af Nissum Bredning med omgivende landarealer udgør i national og international sammenhæng et betydningsfuldt område som yngle- og rasteplads for vandfugle. Danmark er forpligtet til at søge denne funktion af området fastholdt. Med disse bemærkninger tiltrædes det, at der ved en fredning pålægges området fredningsbestemmelser

Områdets nuværende tilstand af overvejende strandenge og græsningsarealer bør søges opretholdt....

§ 1. Fredningens formål: Fredningens hovedformål er at sikre, at områdets funktion som et yngle- og rasteområde for vandfugle opretholdes. Fredningen tilsigter tillige at bevare de landskabelige værdier, der er knyttet til området."

Miljø- og Energiministeriet

Skov- og Naturstyrelsen

J.nr. SN 1996-1211/11-0001

Akt. nr.

BH.

16

Dansk Ornitologisk Forening har i en udtalelse af 17. oktober 1996 blandt andet udtalt, at "Et begrænset antal fladbundede joller til fjordfiskeri går erfaringsmæssigt fint i spænd med hensynet til fuglelivet, og havnen bør udelukkende være til dette formål."

Nævnet finder, at den nu tilkastede Harrimme Havn ikke i sig selv indeholder bevaringsværdige landskabelige værdier. En re-etablering af havnen, så den alene kan benyttes af joller til fjordfiskeri, er derfor ikke afgørende i strid med fredningens formål. Dels for at sikre, at de øvrige aktiviteter, re-etableringen vil medføre, ikke kommer i strid med fredningens formål og dels for at sikre, at fjordfiskerne faktisk samler aktiviteterne, gives tilladelsen på følgende vilkår:

- Bolværket udføres i naturlige materialer.
- Bassindybden må ikke blive større end nødvendigt af hensyn til fjordfiskernes joller.
- Det opgravede materiale anbringes som anført i ansøgningen.
- Der kan etableres op til 20 redskabshuse, hvis nærmere udseende og placering skal godkendes af Fredningsnævnet.
- Havnen skal anlægges og drives af Thyborøn-Harboøre Fjordfiskerforening eller en tilsvarende forening af de lokale fjordfiskere. Driften skal ske efter vedtægter, der er godkendt af Fredningsnævnet. Det skal af vedtægterne blandt andet fremgå, at
 - Havnen ikke må anvendes af andre end fjordfiskernes joller til fiskeri, herunder vandscootere, windsurfere, lystsejlere og lignende.
 - Der må ikke ske overnatning på havneområdet eller i bådene.
 - Affald skal opsamles efter miljømyndighedernes nærmere anvisninger.
 - Placeringen af fiskeredskaber skal reguleres.
- Der må ikke på havnen etableres iskiosker, salgsboder eller lignende.
- Der skal opsættes skilte på havneområdet med oplysninger om fredningens forbud mod at færdes på strandene fra den 1. april til den 15. juli.

Tilladelsen bortfalder, såfremt den ikke er udnyttet inden 3 år fra tilladelsens meddelelse, jfr. Naturbeskyttelseslovens § 66, stk. 2.

Afgørelsen kan efter lov om Naturbeskyttelse, § 85, jfr. § 87 inden 4 uger fra den dag, afgørelsen er meddelt, indbringes for Naturklagenævnet, der afgør klager, der er indgivet af miljøministeren eller indeholder spørgsmål, som efter nævnets vurdering har meget væsentlig interesse i forhold til lovens formål, idet miljøministeren afgør andre klager.

Klagen skal indgives skriftligt til dette fredningsnævns på den ovenfor anførte adresse.

En tilladelse må ikke udnyttes, før klagefristen er udløbet. Er klage iværksat, kan tilladelsen ikke udnyttes, medmindre klagemyndigheden bestemmer andet.

Det bemærkes, at ansøgeren ikke herved er fritaget for at søge eventuelle andre tilladelser, som lovgivningen måtte kræve.

Med venlig hilsen

H. Stamp"

hvilket herved meddeles til Deres orientering.


H. Stamp

/GRM

FREDNINGSNÆVNET FOR RINGKJØBING AMT

MODTAGET
Skov- og Naturstyrelsen

- 7 AUG. 2000

Herning, den 3. august 2000

R.A.F. 73/00

Skov- og Naturstyrelsen
Haraldsgade 53
2100 København Ø.

Thyborøn-Harboøre Kommune er d.d. tilskrevet således:

"Thyborøn-Harboøre Kommune, Ærøvej 9, 7680 Thyborøn, ansøger om fornyet tilladelse til retablering af Harimme Havn – R.A.F. 78/82 – Sønderholme og Plet Enge.

Fredningsnævnet gav ved kendelse af 12. december 1996 tilladelse til, at der sker en retablering af Harimme havn på en række vilkår, idet fredningsnævnet fandt, at retableringen ikke var i strid med fredningens formål.

Tilladelsen bortfaldt, hvis ikke den blev udnyttet inden 3 år jfr. Naturbeskyttelseslovens § 66, stk. 2.

Thyborøn-Harboøre kommune har nu søgt om forlængelse af tilladelsen, idet det er oplyst, at den ikke er udnyttet.

Sagen er behandlet af nævnets formand alene efter § 9, stk. 4 i forretningsordenen for Fredningsnævn.

Jeg skal hermed på nævnets vegne i medfør af Naturbeskyttelseslovens § 50 meddele, at tilladelsen forlænges. Hvis tilladelsen ikke udnyttes inden 3 år fra meddelelsen af forlængelsen, bortfalder tilladelsen jfr. Naturbeskyttelseslovens § 66, stk. 2.

Afgørelsen kan efter lov om Naturbeskyttelse, § 78, stk. 3, jfr. § 87 inden 4 uger fra den dag, afgørelsen er meddelt, påklages til Naturklagenævnet.

Klagen skal indgives skriftligt til dette fredningsnævn på den ovenfor anførte adresse.

En tilladelse må ikke udnyttes, før klagefristen er udløbet. Er klage iværksat, kan tilladelsen ikke udnyttes, medmindre klagemyndigheden bestemmer andet.

Det bemærkes, at ansøgeren ikke herved er fritaget for at søge eventuelle andre tilladelser, som lovgivningen måtte kræve.

H. Stamp"

hvilket herved meddeles til Deres orientering.

Skov- og Energiministeriet
Skov- og Naturstyrelsen
J.nr. SN 1996 - 1211/11-0001
Akt. nr.

H. Stamp

BK

82

/grm

RETEN I HERNING, 2. AFDELING

Nygade 1-3, 7400 Herning

Tlf. 97 22 22 00

E-mail: f-naevn@get2net.dk

SCANNET

Modtaget i Herning, den 24. februar 2003
 Skov- og Naturstyrelsen R.A.F. 30/02

Skov- og Naturstyrelsen
 Haraldsgade 53
 2100 København

25 FEB. 2003

TDC Tele Danmark er d.d. tilskrevet således:

"TDC Tele Danmark, Sletvej 30, 8310 Tranbjerg, ansøger om tilladelse til at nedgrave et telekabel på en strækning gennem den sydvestlige ende af det fredede område Sønderholme enge og del af Plet enge. – R.A.F. 78/82 – Sønderholme enge og Plet enge.

Ved Overfredningsnævnets kendelse af 23. november 1984, blev et areal ved Sønderholme og Plet Enge fredet. Formålet er beskrevet således: "*Fredningens hovedformål er at sikre, at områdets funktion som et yngle- og rasteområde for vandfugle opretholdes. Fredningen tilsigter tillige at bevare de landskabelige værdier, der er knyttet til området.*" Selve fredningsbestemmelsen er formuleret således: "*Arealerne må kun anvendes til græsning eller høslet. ...*"

Fra TDC er modtaget en ansøgning om tilladelse til at nedpløje et kabel gennem det fredede areal. Det er oplyst, at nedgravningen fandt sted i perioden 29. april til 10. maj 2002, og at arealet er retableret fuldstændigt.

Fredningsnævnet har forelagt ansøgningen for Danmarks Naturfredningsforening og Ringkjøbing Amt, der ikke havde indvendinger mod det ansøgte.


Sagen er behandlet af nævnets formand alene efter § 9, stk. 4, i forretningsordenen for Fredningsnævn.

Jeg skal hermed på nævnets vegne i medfør af Naturbeskyttelseslovens § 50 meddele tilladelse til det ansøgte, idet dette ikke er i strid med fredningens formål. Jeg har især lagt vægt på, at det ansøgte ikke påvirker områdets funktion som et yngle- og rasteområde for vandfugle, ligesom de landskabelige værdier, der er knyttet til området, heller ikke lider skade, idet det som vilkår for tilladelsen fastsættes, at der sker en fuldstændig retablering af området.

Tilladelsen bortfalder, såfremt den ikke er udnyttet inden 3 år fra tilladelsens meddelelse, jfr. Naturbeskyttelseslovens § 66, stk. 2.

Afgørelsen kan efter lov om Naturbeskyttelse, § 78, stk. 3, jfr. § 87 inden 4 uger fra den dag, afgørelsen er meddelt, påklages til Naturklagenævnet.

Klagen skal indgives skriftligt til dette fredningsnævn på den nedenfor anførte adresse.

Skov- og Naturstyrelsen
 J.nr. SN 2001 - 1211/11-000
 Akt. nr. 32  DA

FREDNINGSNÆVNET FOR RINGKJØBING AMT

En tilladelse må ikke udnyttes, før klagefristen er udløbet. Er klage iværksat, kan tilladelsen ikke udnyttes, medmindre klagemyndigheden bestemmer andet.

Det bemærkes, at ansøgeren ikke herved er fritaget for at søge eventuelle andre tilladelser, som lovgivningen måtte kræve.

Med venlig hilsen

H. Stamp”

hvilket herved meddeles til Deres orientering.


H. Stamp

Herning, den 9. august 2011

By- og Landskabsstyrelsen
Haraldsgade 53
2100 København Ø.

FRD 9/2011
Modtaget i
Naturstyrelsen
10 AUG. 2011

Jørgen Vrist er d.d. tilskrevet således:

"Jørgen Vrist, Gajsgårdsvej 47, 7673 Harboøre, ansøger om fornyet tilladelse til retablering af Harimme Havn. – R.A.F. 78/1982 – Sønderholme og Plet Enge.

Efter en besigtigelse den 31. maj 2011, hvori foruden nævnet deltog repræsentanter for Lemvig kommune, Kystdirektoratet, Danmarks Naturfredningsforening, Dansk Ornitologisk Forening, Friluftsrådet og ansøgeren v/ Jørgen Vrist, skal nævnet i medfør af Naturbeskyttelseslovens § 50 give tilladelse til, at der som ansøgt sker en retablering af Harimme Havn på de vilkår, der er nævnt nedenfor, idet nævnet ikke finder, at det ansøgte er i strid med fredningens formål.

Området er ved fredet Overfredningsnævnets kendelse af 23. november 1984. Nævnet udtaler bl.a.: "*Den vestlige del af Nissum Bredning med omgivende landarealer udgør i national og international sammenhæng et betydningsfuldt område som yngle- og rasteplads for vandfugle. Danmark er ... forpligtet til at søge denne funktion af området fastholdt. Med disse bemærkninger tiltrædes det, at der ved en fredning pålægges ... området fredningsbestemmelser ...*

Områdets nuværende tilstand af overvejende strandenge og græsningsarealer bør søges opretholdt...

§ 1. Fredningens formål: Fredningens hovedformål er at sikre, at områdets funktion som et yngle- og rasteområde for vandfugle opretholdes. Fredningen tilsigter tillige at bevare de landskabelige værdier, der er knyttet til området.

Fredningsnævnet gav den 12. december 1996 tilladelse til en tilsvarende ansøgning med følgende begrundelse og følgende vilkår:

"Nævnet finder, at den nu tilkastede Harimme havn ikke i sig selv indeholder bevaringsværdige landskabelige værdier. En retablering af havnen, så den alene kan benyttes af joller til fjordfiskeri, er derfor ikke afgørende i strid med fredningens formål. Dels for at sikre, at de øvrige aktiviteter, retableringen vil medføre, ikke kommer i strid med fredningens formål og dels for at sikre, at fjordfiskerne faktisk samler aktiviteterne, gives tilladelsen på følgende vilkår:

- *Bolværket udføres i naturlige materialer.*
- *Bassindybden må ikke blive større end nødvendigt af hensyn til fjordfiskernes joller.*
- *Det opgravede materiale anbringes som anført i ansøgningen.*
- *Der kan etableres op til 20 redskabshuse, hvis nærmere udseende og placering skal godkendes af Fredningsnævnet.*

FREDNINGSNÆVNET FOR MIDTJYLLAND, VESTLIG DEL

- *Havnen skal anlægges og drives af Thyborøn-Harboøre Fjordfiskerforening eller en tilsvarende forening af de lokale fjordfiskere. Driften skal ske efter vedtægter, der er godkendt af Fredningsnævnet. Det skal af vedtægterne blandt andet fremgå, at:
havnen ikke må anvendes af andre end fjordfiskernes joller til fiskeri, herunder vandscootere, windsurfere, lystsejlere og lignende.
der må ikke ske overnatning på havneområdet eller i bådene.
affald skal opsamles efter miljømyndighedernes nærmere anvisninger.
placeringen af fiskeredskaber skal reguleres.*
- *Der må ikke på havnen etableres iskiosker, salgsboder eller lignende.*
- *Der skal opsættes skilte på havneområdet med oplysninger om fredningens forbud mod at færdes på strandene fra den 1. april til den 15. juli.”*

Tilladelsen fra 1996 blev aldrig udnyttet.

I forbindelse med en ny ansøgning er der blandt andet udarbejdet en konsekvensanalyse, og projektet er blevet behandlet i Naturstyrelsen, Ringkøbing, Kystinspektoratet og Lemvig kommune.

Kystinspektoratet har den 14. april 2011 givet tilladelse til genetablering af havnen og sejrende og traf samtidig afgørelse om, at der ikke skulle stilles krav om en VVM redegørelse. Kystinspektoratet vurderede og traf samtidig afgørelse efter reglerne om internationalt naturbeskyttelsesområde, da området er beliggende i Fuglebeskyttelsesområde nr. 39, som er omfattet af Habitatbekendtgørelse nr. 408 af 1. maj 2007. På baggrund af den gennemførte konsekvensvurdering konkluderede Kystinspektoratet, at genetableringen af havnen med tilhørende landanlæg ikke havde nævneværdig negativ betydning for de ynglefugle og trækfugle, som fuglebeskyttelsesområdet var udpeget på grundlag af.

Fredningsnævnet er enig i denne vurdering, idet nævnet alene har vurderet landanlæggenes betydning, da sejrenden ikke er i det fredede område.

Fredningsnævnet finder fortsat, at der kan gives tilladelse med samme begrundelse som i den tidligere tilladelse, og at der skal stilles de ovenfor beskrevne vilkår. Endvidere stilles der nu vilkår om, at nærmere anvisninger fra Lemvig kommune om udformningen af landanlæg og placering af bebyggelsen skal efterkommes.

Tilladelsen bortfalder, såfremt den ikke er udnyttet inden 3 år fra tilladelsens meddelelse, jfr. Naturbeskyttelseslovens § 66, stk. 2.

Afgørelsen kan efter lov om Naturbeskyttelse, § 78, stk. 3, jfr. § 87 inden 4 uger fra den dag, afgørelsen er meddelt, påklages til Natur- og Miljøklagenævnet.

Klagen skal indgives skriftligt til dette fredningsnævn på den nedenfor anførte adresse.

Det er en betingelse for Natur- og Miljøklagenævnets behandling af Deres klage, at De indbetaler et gebyr til Natur- og Miljøklagenævnet. Nævnet vil sende Dem en opkrævning på gebyret, når nævnet har modtaget klagen fra fredningsnævnet. Gebyret udgør 500 kr. for privatpersoner og 3.000 kr. for virksomheder, organisationer og offentlige myndigheder. Natur- og Miljøklagenævnet vil ikke påbegynde behandlingen af klagen, før gebyret er modtaget. Betales gebyret ikke inden for den fastsatte frist på 14 dage, afvises klagen fra

RETTE I HERNING, 2. AFDELING

Nygade 3, 7400 Herning

Tlf. 97 22 22 00 - E-mail: midtjyllandvest@fredningsnaevn.dk

FREDNINGSNÆVNET FOR MIDTJYLLAND, VESTLIG DEL

behandling. Vejledning om gebyrordningen kan findes på Natur- og Miljøklagenævnets hjemmeside www.nmkn.dk

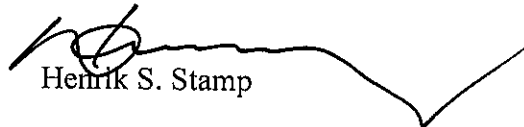
Gebyret tilbagebetales, hvis der gives helt eller delvist medhold i klagen.

En tilladelse må ikke udnyttes, før klagefristen er udløbet. Er klage iværksat, kan tilladelsen ikke udnyttes, medmindre klagemyndigheden bestemmer andet.

Det bemærkes, at ansøgeren ikke herved er fritaget for at søge eventuelle andre tilladelser, som lovgivningen måtte kræve”,

hvilket herved meddeles til Deres orientering.

Med venlig hilsen



Henrik S. Stamp

RETTEEN I HERNING, 2. AFDELING

Nygade 3, 7400 Herning

Tlf. 97 22 22 00 - E-mail: midtjyllandvest@fredningsnaevn.dk

FREDNINGSNÆVNET FOR MIDTJYLLAND, VESTLIG DEL

Herning, 26. september 2011
FRD 28/2011

Naturstyrelsen
Haraldsgade 53
2100 København Ø.

Modtaget i
Naturstyrelsen
30 SEP. 2011

Lemvig kommune er d.d. tilskrevet således:

"Lemvig kommune, Teknik & Miljø, Rådhusgade 2, 7620 Lemvig, ansøger om tilladelse til at etablere et nedsivningsanlæg på Stausholmvej 60, 7673 Harboøre – Haarum Havn. – R.A.F. 78/1982 – Sønderholme Enge og Plet Enge.

Ved Overfredningsnævnets kendelse af 23. november 1984 blev arealer på Sønderholme Enge og Plet Enge fredet. Nævnet udtaler bl.a.: "*Den vestlige del af Nisum Bredning med omgivende landarealer udgør i national og international sammenhæng et betydningsfuldt område som yngle- og rasteplass for vandfugle. Danmark er ... forpligtet til at søge denne funktion af området fastholdt. Med disse bemærkninger tiltrædes det, at der ved en fredning pålægges ... området fredningsbestemmelser ...*

Områdets nuværende tilstand af overvejende strandenge og græsningsarealer bør søges opretholdt." ...

"§ 1. Fredningens formål: Fredningens hovedformål er at sikre, at områdets funktion som et yngle- og rastekområde for vandfugle opretholdes. Fredningen tilsigter tillige at bevare de landskabelige værdier, der er knyttet til området.

§ 2. Arealanvendelsen: Arealerne må kun anvendes til græsning eller høstet. ..."

Fredningsnævnet gav den 9. august 2011 tilladelse til en retablering af Harimme Havn. I afgørelsen anføres bl.a.:

"Efter en besigtigelse den 31. maj 2011, hvori foruden nævnet deltog repræsentanter for Lemvig kommune, Kystdirektoratet, Danmarks Naturfredningsforening, Dansk Ornitologisk Forening, Friluftsrådet og ansøgeren v/ Jørgen Vrist, skal nævnet i medfør af Naturbeskyttelseslovens § 50 give tilladelse til, at der som ansøgt sker en retablering af Harimme Havn på de vilkår, der er nævnt nedenfor, idet nævnet ikke finder, at det ansøgte er i strid med fredningens formål.

.....

Fredningsnævnet gav den 12. december 1996 tilladelse til en tilsvarende ansøgning med følgende begrundelse og følgende vilkår:

"Nævnet finder, at den nu tilkastede Harimme havn ikke i sig selv indeholder bevaringsværdige landskabelige værdier. En retablering af havnen, så den alene kan benyttes af joller til fjordfiskeri, er derfor ikke afgørende i strid med fredningens formål. Dels for at sikre, at de øvrige aktiviteter, retableringen vil medføre, ikke kommer i strid med fredningens

RETTE I HERNING, 2. AFDELING

Nygade 3, 7400 Herning

Tlf. 97 22 22 00 - E-mail: midtjyllandvest@fredningsnaevn.dk

FREDNINGSNÆVNET FOR MIDTJYLLAND, VESTLIG DEL

formål og dels for at sikre, at fjordfiskerne faktisk samler aktiviteterne, gives tilladelsen på følgende vilkår:

- *Bolværket udføres i naturlige materialer.*
- *Bassindybden må ikke blive større end nødvendigt af hensyn til fjordfiskernes joller.*
- *Det opgravede materiale anbringes som anført i ansøgningen.*
- *Der kan etableres op til 20 redskabshuse, hvis nærmere udseende og placering skal godkendes af Fredningsnævnet.*
- *Havnen skal anlægges og drives af Thyborøn-Harboøre Fjordfiskerforening eller en tilsvarende forening af de lokale fjordfiskere. Driften skal ske efter vedtægter, der er godkendt af Fredningsnævnet. Det skal af vedtægterne blandt andet fremgå, at:
havnen ikke må anvendes af andre end fjordfiskernes joller til fiskeri, herunder vandscootere, windsurfere, lystsejlere og lignende.
der må ikke ske overnatning på havneområdet eller i bådene.
affald skal opsamles efter miljømyndighedernes nærmere anvisninger.
placeringen af fiskeredskaber skal reguleres.*
- *Der må ikke på havnen etableres iskiosker, salgsboder eller lignende.*
- *Der skal opsættes skilte på havneområdet med oplysninger om fredningens forbud mod at færdes på strandene fra den 1. april til den 15. juli.”*

Tilladelsen fra 1996 blev aldrig udnyttet.

I forbindelse med en ny ansøgning er der blandt andet udarbejdet en konsekvensanalyse, og projektet er blevet behandlet i Naturstyrelsen, Ringkøbing, Kystinspektoratet og Lemvig kommune.

Kystinspektoratet har den 14. april 2011 givet tilladelse til genetablering af havnen og sejlrunde og traf samtidig afgørelse om, at der ikke skulle stilles krav om en VVM redegørelse. Kystinspektoratet vurderede og traf samtidig afgørelse efter reglerne om internationalt naturbeskyttelsesområde, da området er beliggende i Fuglebeskyttelsesområde nr. 39, som er omfattet af Habitatbekendtgørelse nr. 408 af 1. maj 2007. På baggrund af den gennemførte konsekvensvurdering konkluderede Kystinspektoratet, at genetableringen af havnen med tilhørende landanlæg ikke havde nævneværdig negativ betydning for de ynglefugle og trækfugle, som fuglebeskyttelsesområdet var udpeget på grundlag af.

Fredningsnævnet er enig i denne vurdering, idet nævnet alene har vurderet landanlæggenes betydning, da sejlrunden ikke er i det fredede område.

Fredningsnævnet finder fortsat, at der kan gives tilladelse med samme begrundelse som i den tidligere tilladelse, og at der skal stilles de ovenfor beskrevne vilkår. Endvidere stilles der nu vilkår om, at nærmere anvisninger fra Lemvig kommune om udformningen af landanlæg og placering af bebyggelsen skal efterkommes.”

Fredningsnævnet har nu modtaget en ansøgning fra Lemvig kommune om tilladelse til at etablere et nedsivningsanlæg i forbindelse med et toilet ved havnen.

Lemvig kommune har ved fremsendelsen af sagen ikke haft indvendinger mod det ansøgte. Nævnet har forelagt ansøgningen for Naturstyrelsen, Vestjylland natur, der den 13. september 2011 har oplyst, at man finder, at nedsivningsanlægget er en integreret del af det,

RETTE I HERNING, 2. AFDELING

Nygade 3, 7400 Herning

Tlf. 97 22 22 00 - E-mail: midtjyllandvest@fredningsnaevn.dk

FREDNINGSNÆVNET FOR MIDTJYLLAND, VESTLIG DEL

som fredningsnævnet allerede har givet tilladelse til. Man har derfor ingen bemærkninger. Det tilføjes, at det ikke kræver tilladelse fra § 15.

Sagen er behandlet af nævnets formand alene efter § 10, stk. 5 i forretningsordenen for Fredningsnævn.

Jeg skal hermed på nævnets vegne i medfør af Naturbeskyttelseslovens § 50 meddele tilladelse til, at Lemvig kommune som ansøgt etablerer et nedsivningsanlæg i forbindelse med et toilet ved havnen.

Tilladelsen gives, da jeg ikke finder, at det ansøgte er i strid med fredningens formål. Jeg har især lagt vægt på, at både toilet og nedsivningsanlæg er en nødvendig del af retableringen af Harimme Havn, som nævnet tidligere har givet tilladelse til. Der henvises derfor til begrundelsen for afgørelsen af 9. august 2011.

Tilladelsen bortfalder, såfremt den ikke er udnyttet inden 3 år fra tilladelsens meddelelse, jfr. Naturbeskyttelseslovens § 66, stk. 2.

Afgørelsen kan efter lov om Naturbeskyttelse, § 78, stk. 3, jfr. § 87 inden 4 uger fra den dag, afgørelsen er meddelt, påklages til Natur- og Miljøklagenævnet.

Klagen skal indgives skriftligt til dette fredningsnævn på den nedenfor anførte adresse.

Det er en betingelse for Natur- og Miljøklagenævnets behandling af Deres klage, at De indbetaler et gebyr til Natur- og Miljøklagenævnet. Nævnet vil sende Dem en opkrævning på gebyret, når nævnet har modtaget klagen fra fredningsnævnet. Gebyret udgør 500 kr. for privatpersoner og 3.000 kr. for virksomheder, organisationer og offentlige myndigheder. Natur- og Miljøklagenævnet vil ikke påbegynde behandlingen af klagen, før gebyret er modtaget. Betales gebyret ikke inden for den fastsatte frist på 14 dage, afvises klagen fra behandling. Vejledning om gebyrordningen kan findes på Natur- og Miljøklagenævnets hjemmeside www.nmkn.dk

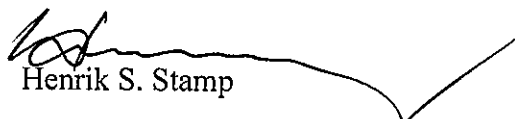
Gebyret tilbagebetales, hvis der gives helt eller delvist medhold i klagen.

En tilladelse må ikke udnyttes, før klagefristen er udløbet. Er klage iværksat, kan tilladelsen ikke udnyttes, medmindre klagemyndigheden bestemmer andet.

Det bemærkes, at ansøgeren ikke herved er fritaget for at søge eventuelle andre tilladelser, som lovgivningen måtte kræve",

hvilket herved meddeles til Deres orientering.

Med venlig hilsen


Henrik S. Stamp

FREDNINGSNÆVNET FOR MIDTJYLLAND, VESTLIG DEL

Herning, 12. april 2016
FN-MJV-2-2016

Harboøre Fjordfiskerforening
v/Frede Ørum
fredeogelsem@gmail.com

Harboøre Fjordfiskerforening v/Frede Ørum, Thyborønvej 64A, 7673 Harboøre, ansøger om godkendelse af havnereglement, samarbejdsaftale, lovliggørelse af rækværk og skilte samt etablering af master til overvågning ved Haarum Havn.

Efter en besigtigelse den 21. marts 2016, hvori foruden nævnet deltog repræsentanter for Lemvig kommune, Danmarks Naturfredningsforening, Friluftsrådet og ansøgeren v/ Frede Ørum, skal nævnet i medfør af Naturbeskyttelseslovens § 50 give tilladelse til det ansøgte, idet nævnet ikke finder, at dette er i strid med fredningens formål. Fredningsnævnet skal endvidere godkende det havnereglement, der er godkendt af Lemvig kommune den 18. december 2015.

Udgangspunktet er, at en ansøger ikke ved at opstille eller etablere skilte, rækværk og lignende, før en tilladelse er opnået, kan få bedre ret, end hvis han søgte om tilladelse, inden det blev opstillet. Nævnet vil behandle ansøgningen, som det ikke var opstillet og kun give tilladelse, hvis nævnet ville have givet tilladelse inden opstillingen.

Nævnet har ved besigtigelsen konstateret, at hverken skiltene eller rækværket har nogen væsentlig indflydelse på området funktion som et yngle- og rasteområdet for vandfugle eller påvirker de landskabelige værdier, der er knyttet til området. På ganske tilsvarende vis finder nævnet, at de 3 master til overvågningsudstyr ikke vil være i strid med fredningens formål. Det forudsættes, at masterne opstilles som ansøgt på kajkanterne i henholdsvis de sydlige hjørner og midt på den østlige kaj.

Nævnet konstaterede under besigtigelsen, at der også var opstillet en stor sten og en flagstang ved indkørslen til havnen. Der kan muligt også være andre mindre forhold på havnen, som kan være i strid med fredningen. Med samme begrundelse som ovenfor godkendes opstillingen af stenen og flagstangen. Nævnet henstiller til kommunen, at hvis der konstateres flere væsentlige forhold, der kræver tilladelse, bør disse forelægges fredningsnævnet på sædvanlig vis.

Nævnet har endeligt vurderet, at det forelagte havnereglement opfylder de krav, der er opstillet i nævnets afgørelse af 9. august 2011.

Hvis du ønsker at klage over denne afgørelse, kan du klage til Natur- og Miljøklagenævnet. Du klager via Klageportalen, som du finder et link til på forsiden af www.nmkn.dk. Klageportalen ligger på www.borger.dk og www.virk.dk. Du logger på www.borger.dk eller

FREDNINGSNÆVNET FOR MIDTJYLLAND, VESTLIG DEL

www.virk.dk, ligesom du plejer, typisk med NEM-ID. Klagen sendes gennem Klageportalen til den myndighed, der har truffet afgørelsen. En klage er indgivet, når den er tilgængelig for myndigheden i Klageportalen. Når du klager, skal du betale et gebyr på kr. 500. Du betaler gebyret med betalingskort i Klageportalen.

Natur- og Miljøklagenævnet skal som udgangspunkt afvise en klage, der kommer uden om Klageportalen, hvis der ikke er særlige grunde til det. Hvis du ønsker at blive fritaget for at bruge Klageportalen, skal du sende en begrundet anmodning til den myndighed, der har truffet afgørelse i sagen. Myndigheden videresender herefter anmodningen til Natur- og Miljøklagenævnet, som træffer afgørelse om, hvorvidt din anmodning kan imødekommes.

Klagefristen udløber 4 uger efter, at afgørelsen er meddelt. Er afgørelsen offentligt bekendtgjort, regnes klagefristen dog altid fra bekendtgørelsen. Hvis klagefristen udløber på en lørdag eller helligdag, forlænges klagefristen til den følgende hverdag.

Klageberettigede er, jf. naturbeskyttelseslovens § 86:

- Adressaten for afgørelsen,
- ejeren af den ejendom, som afgørelsen vedrører,
- offentlige myndigheder,
- en berørt nationalparkfond,
- lokale foreninger og organisationer, som har en væsentlig interesse i afgørelsen,
- landsdækkende foreninger og organisationer, hvis hovedformål er beskyttelse af natur og miljø, og
- landsdækkende foreninger og organisationer, som efter deres formål varetager væsentlige, rekreative interesser, når afgørelsen berører sådanne interesser.

Gebyret tilbagebetales, hvis

- 1) klagesagen fører til, at den påklagede afgørelse ændres eller ophæves,
- 2) klageren får helt eller delvis medhold i klagen, eller
- 3) klagen afvises som følge af overskredet klagefrist, manglende klageberettigelse eller fordi klagen ikke er omfattet af Natur- og Miljøklagenævnets kompetence.

Det bemærkes, at hvis den eneste ændring af den påklagede afgørelse er forlængelse af frist for efterkommelse af afgørelse som følge af den tid, der er medgået til at behandle sagen i klagenævnet, tilbagebetales gebyret dog ikke.

Natur- og Miljøklagenævnet kan også beslutte at tilbagebetale klagegebyret, hvis

- 1) der er indledt forhandlinger med afgørelsens adressat og/eller førsteinstansen om projektilpasninger, og disse forhandlinger fører til, at klager trækker sin klage tilbage, eller
- 2) klager i øvrigt trækker sin klage tilbage, før Natur- og Miljøklagenævnet har truffet afgørelse i sagen.

Gebyret tilbagebetales dog ikke, hvis nævnet vurderer, at der er forhold, der taler imod at tilbagebetale gebyret, f.eks. hvis klagen trækkes tilbage meget sent, herunder efter at klager har haft et afgørelsesudkast i partshøring.

Tilladelsen må i henhold til naturbeskyttelseslovens § 87, stk. 3, ikke udnyttes før klagefristen er udløbet, eller behandling af en eventuel klage måtte være afsluttet.

FREDNINGSNÆVNET FOR MIDTJYLLAND, VESTLIG DEL

Det følger endvidere af naturbeskyttelseslovens § 50, stk. 1, jf. § 66, stk. 2, at tilladelsen bortfalder, hvis den ikke udnyttes inden 5 år efter, at den er givet.

Med venlig hilsen

Peter Bredahl

Herning, 29. maj 2018
FN-MJV-09-2018

Harboøre Fjordfiskerforening
hansjjensen61@gmail.com

Harboøre Fjordfiskerforening v/Hans Jørgen Jensen, ansøger om dispensation til at opføre redskabsskure ved Haarum Havn. – R.A.F. 78/1982 – Sønderholme Enge og Plet Enge.

Efter en besigtigelse den 18. maj 2018, hvori foruden fredningsnævnet deltog repræsentanter for Lemvig kommune, Danmarks Naturfredningsforening, Friluftsrådet, Dansk Ornitologisk Forening og ansøgeren, skal nævnet i medfør af Naturbeskyttelseslovens § 50 meddele, at der ikke kan gives tilladelse til bygning af nye redskabsskure på Haarum Havn som ansøgt, da dette vil være i strid med fredningens formål.

Nævnet har ved afgørelsen lagt vægt på, at udvidelsen med 3 skure mod nord for enden af de eksisterende skure vil hindre udsigten fra havnen og arealerne øst for havnen mod vest navnlig til kyststrækningen vest for havnen. De 8 nye skure øst for havnebassinet vil meget markant hindre udsigten både fra syd og øst. Herved vil det ansøgte på afgørende vis ødelægge de landskabelige værdier, der er knyttet til området.

Fredningsnævnet finder anledning til at bemærke, at nævnet på forhånd ikke vil afvise, at der muligvis kan gives tilladelse til en ny række redskabsskure beliggende vest for den eksisterende række skure vest for havnebassinet. Udsigten fra havnen og arealer øst for havnen mellem de 2 rækker eksisterende skure mod vest og udsigten nord om de eksisterende skure må dog ikke påvirkes. Nævnet kan derfor eventuelt først give en tilladelse, hvis ansøgeren har fremsendt en egentlig ansøgning, hvor skurene og deres placering er nærmere beskrevet.

Der kan klages over denne afgørelse til Miljø- og Fødevareklagenævnet. Klagefristen udløber 4 uger efter, at afgørelsen er meddelt. Er afgørelsen offentligt bekendtgjort, regnes klagefristen dog altid fra bekendtgørelsen. Klagen skal ifølge lov om naturbeskyttelse § 87 afgives via Miljø- og Fødevareklagenævnets digitale selvbetjening, jf. vejledning på klagenævnets hjemmeside www.naevneneshus.dk. Klagefristen udløber ved midnat på dagen for klagefristens udløb. Hvis klagefristen udløber på en lørdag eller en helligdag, forlænges fristen til den følgende hverdag.

Klageberettigede er, jf. naturbeskyttelseslovens § 86:

- Adressaten for afgørelsen,
- ejeren af den ejendom, som afgørelsen vedrører,
- offentlige myndigheder,
- en berørt nationalparkfond,
- lokale foreninger og organisationer, som har en væsentlig interesse i afgørelsen,

FREDNINGSNÆVNET FOR MIDTJYLLAND, VESTLIG DEL

- landsdækkende foreninger og organisationer, hvis hovedformål er beskyttelse af natur og miljø, og
- landsdækkende foreninger og organisationer, som efter deres formål varetager væsentlige, rekreative interesser, når afgørelsen berører sådanne interesser.

Det er en betingelse for Miljø- og Fødevareklagenævnets behandling af en klage, at den, der klager indbetaler et gebyr på 900 kr. for privatpersoner og 1.800 kr. for virksomheder og organisationer (2016-niveau). Klagegebyret reguleres den 1. januar hvert år efter den af Finansministeriet fastsatte sats for det generelle pris- og lønindeks som løbende offentliggjort i forslag til finanslov med virkning for klager, der modtages i nævnet fra og med den 1. februar 2017. Nævnet offentliggør størrelsen af klagegebyret på sin hjemmeside www.naevneneshus.dk.

Gebyret opkræves i forbindelse med klagens oprettelse i Miljø- og Fødevareklagenævnets digitale selvbetjening. Klagen behandles først, når gebyret er betalt. Vejledning om gebyrbetalingen kan ligeledes findes på Miljø- og Fødevareklagenævnets hjemmeside www.naevneneshus.dk.

Gebyret tilbagebetales, hvis

- 1) klagesagen fører til, at den påklagede afgørelse ændres eller ophæves,
- 2) klageren får helt eller delvis medhold i klagen, eller
- 3) klagen afvises som følge af overskredet klagefrist, manglende klageberettigelse eller fordi klagen ikke er omfattet af Miljø- og Fødevareklagenævnets kompetence.


Det bemærkes, at hvis den eneste ændring af den påklagede afgørelse er forlængelse af frist for efterkommelse af afgørelse som følge af den tid, der er medgået til at behandle sagen i klagenævnet, tilbagebetales gebyret dog ikke.

Miljø- og Fødevareklagenævnet kan også beslutte at tilbagebetale klagegebyret, hvis

- 1) der er indledt forhandlinger med afgørelsens adressat og/eller førsteinstansen om projektilpasninger, og disse forhandlinger fører til, at klager trækker sin klage tilbage, eller
- 2) klager i øvrigt trækker sin klage tilbage, før Miljø- og Fødevareklagenævnet har truffet afgørelse i sagen.

Gebyret tilbagebetales dog ikke, hvis nævnet vurderer, at der er forhold, der taler imod at tilbagebetale gebyret, f.eks. hvis klagen trækkes tilbage meget sent, herunder efter at klager har haft et afgørelsesudkast i partshøring.

Med venlig hilsen



Peter Bredahl

Herning, 10. november 2019
FN-MJV-29-2018

Harboøre Fjordfiskerforening
hanssjensen61@gmail.com

Harboøre Fjordfiskerforening v/Hans Jørgen Jensen, ansøger om dispensation til at opføre yderligere 8 redskabshuse i forbindelse med eksisterende redskabshuse ved Haarum Havn. – R.A.F. 78/1982 – Sønderholme Enge og Plet Enge

Efter en besigtigelse den 8. oktober 2019, hvori foruden fredningsnævnet deltog repræsentanter for Lemvig kommune, Danmarks Naturfredningsforening, Friluftsrådet og ansøgeren, Harboøre fjordfiskerforening v/ Hans Jørgen Jensen skal nævnet i medfør af Naturbeskyttelseslovens § 50 give tilladelse til, at der som ansøgt opføres yderligere 8 skure, idet nævnet ikke finder, at dette er i strid med fredningens formål.

Tilladelse gives på følgende vilkår:

- De 8 redskabsskure skal placeres vest for den eksisterende række, således at gavlen på de eksisterende redskabsskure syd for havnen skal flugte med de nye redskabsskures yderside, som vist på et vedhæftet luftfoto
- De 8 nye redskabsskure skal fremtræde som de eksisterende dvs. samme størrelse og i de samme materialer og farver,
- Der skal ryddes op vest for husene, så arealet vest for de nye huse fremtræder som strandeng
- Antallet af bådpladser må ikke forøges, ligesom aktiviteterne på havnen ikke må forøges.

Fredningsnævnet har ved afgørelsen navnlig lagt vægt på, at den ekstra række skure med den tilladte placering ikke påvirker de landskabelige værdier, der er knyttet til området, da skurene placeres i tilknytning til og delvist skjult bag de eksisterende skure.

Fredningsnævnet har ligesom Lemvig kommune også været bekymret for, om flere skure på havnen vil give en forøget aktivitet med deraf følgende forøget belastning af strandengene omkring havnen. Derfor har nævnet fastsat vilkåret om, at aktiviteterne på havnen ikke må forøges.

Havnen er placeret i Natura 2000 området Nissum Bredning med Harboøre - og Agger Tange. Området består af flere delområder, men Haarum havn ligger i fuglebeskyttelsesområde nr. 39, Harboøre Tange, Plet Enge og Gjeller Sø.

Lemvig kommune har vurderet, om det ansøgte vil påvirke udpegningsgrundlaget for Natura 2000-området eller Bilag IV-arterne.

FREDNINGSNÆVNET FOR MIDTJYLLAND, VESTLIG DEL

Lemvig kommune har den 23. oktober 2019 fremsendt en vurdering af konsekvenserne ved udvidelsen. Konklusionen er, at udvidelsen ikke vil have nogen væsentlig betydning for udpegningsgrundlaget eller en nævneværdig forstyrrende effekt for fuglene.

Fredningsnævnet finder dog anledning til at opfordre Lemvig kommune til at tage skridt til at sikre, at der ikke i området foretages aktiviteter, som uden tilknytning til havnen kan forstyrre fuglelivet i området. Endvidere opfordres kommunen til at sikre, at området vest for husene holdes opryddet, så det igen fremtræder som strandeng.

Der kan klages over denne afgørelse til Miljø- og Fødevareklagenævnet. Klagefristen udløber 4 uger efter, at afgørelsen er meddelt. Er afgørelsen offentligt bekendtgjort, regnes klagefristen dog altid fra bekendtgørelsen. Klagen skal ifølge lov om naturbeskyttelse § 87 afgives via Miljø- og Fødevareklagenævnets digitale selvbetjening, jf. vejledning på klagenævnets hjemmeside www.naevneneshus.dk. Klagefristen udløber ved midnat på dagen for klagefristens udløb. Hvis klagefristen udløber på en lørdag eller en helligdag, forlænges fristen til den følgende hverdag.

Klageberettigede er, jf. naturbeskyttelseslovens § 86:

- Adressaten for afgørelsen,
- ejeren af den ejendom, som afgørelsen vedrører,
- offentlige myndigheder,
- en berørt nationalparkfond,
- lokale foreninger og organisationer, som har en væsentlig interesse i afgørelsen,
- landsdækkende foreninger og organisationer, hvis hovedformål er beskyttelse af natur og miljø, og
- landsdækkende foreninger og organisationer, som efter deres formål varetager væsentlige, rekreative interesser, når afgørelsen berører sådanne interesser.

Det er en betingelse for Miljø- og Fødevareklagenævnets behandling af en klage, at den, der klager indbetaler et gebyr på 900 kr. for privatpersoner og 1.800 kr. for virksomheder og organisationer (2016-niveau). Klagegebyret reguleres den 1. januar hvert år efter den af Finansministeriet fastsatte sats for det generelle pris- og lønindeks som løbende offentliggjort i forslag til finanslov med virkning for klager, der modtages i nævnet fra og med den 1. februar 2017. Nævnet offentliggør størrelsen af klagegebyret på sin hjemmeside www.naevneneshus.dk.

Gebyret opkræves i forbindelse med klagens oprettelse i Miljø- og Fødevareklagenævnets digitale selvbetjening. Klagen behandles først, når gebyret er betalt. Vejledning om gebyrbetalingen kan ligeledes findes på Miljø- og Fødevareklagenævnets hjemmeside www.naevneneshus.dk.

Gebyret tilbagebetales, hvis

- 1) klagesagen fører til, at den påklagede afgørelse ændres eller ophæves,
- 2) klageren får helt eller delvis medhold i klagen, eller
- 3) klagen afvises som følge af overskredet klagefrist, manglende klageberettigelse eller fordi klagen ikke er omfattet af Miljø- og Fødevareklagenævnets kompetence.

Det bemærkes, at hvis den eneste ændring af den påklagede afgørelse er forlængelse af frist for efterkommelse af afgørelse som følge af den tid, der er medgået til at behandle sagen i klagenævnet, tilbagebetales gebyret dog ikke.

FREDNINGSNÆVNET FOR MIDTJYLLAND, VESTLIG DEL

Miljø- og Fødevareklagenævnet kan også beslutte at tilbagebetale klagegebyret, hvis

- 1) der er indledt forhandlinger med afgørelsens adressat og/eller førsteinstansen om projektilpasninger, og disse forhandlinger fører til, at klager trækker sin klage tilbage, eller
- 2) klager i øvrigt trækker sin klage tilbage, før Miljø- og Fødevareklagenævnet har truffet afgørelse i sagen.

Gebyret tilbagebetales dog ikke, hvis nævnet vurderer, at der er forhold, der taler imod at tilbagebetale gebyret, f.eks. hvis klagen trækkes tilbage meget sent, herunder efter at klager har haft et afgørelsesudkast i partshøring.

En tilladelse må i henhold til naturbeskyttelseslovens § 87, stk. 3, ikke udnyttes før klagefristen er udløbet, eller behandling af en eventuel klage måtte være afsluttet.

Det følger endvidere af naturbeskyttelseslovens § 50, stk. 1, jf. § 66, stk. 2, at en tilladelse bortfalder, hvis den ikke udnyttes inden 3 år efter, at den er givet.

Med venlig hilsen



Joy Winter



Plan 2.

Herning, 6. december 2021
FN-MJV-34-2021

Harboøre Fjordfiskerforening
hansjjenen61@gmail.com

Ansøgning om tilladelse til at forlænge fristen til november 2024 vedrørende tidligere meddelt tilladelse af 10. november 2019 til opførelse af redskabshuse på Haarumhavn. – R.A.F. 78/1982 – Plet Enge, Sønderholme Enge.

Harboøre Fjordfiskerforening/Haarumhavn ved Hans Jørgen Jensen, har søgt om, at fristen for at opføre redskabshuse på Haarumhavn, forlænges til november 2024.

Ansøgningen

Af ansøgningen fremgår:

”...

Det har pga. situationen med covid-19 ikke været muligt at få lavet de nødvendige fonds ansøgninger, sponsor arbejde osv. og da opførelsen skal foregå ved en meget stor del af frivilligt arbejde, har det heller ikke været muligt at mødes i det omfang som et byggeri kræver.

Vi har på baggrund af dette ikke mulighed for at påbegynde og afslutte byggeriet indenfor den nuværende tidsramme.

Vi håber på jeres forståelse.

...”

Fredningsnævnet har den 10. november 2019 under sagsnummer FN-MJV-29-2018 truffet afgørelse om, at der kunne opføres 8 redskabsskure. Det fremgår af afgørelsen:

”...

Tilladelse gives på følgende vilkår:

- *De 8 redskabsskure skal placeres vest for den eksisterende række, således at gavlen på de eksisterende redskabsskure syd for havnen skal flugte med de nye redskabsskures yderside, som vist på et vedhæftet luftfoto*
- *De 8 nye redskabsskure skal fremtræde som de eksisterende dvs. samme størrelse og i de samme materialer og farver,*
- *Der skal ryddes op vest for husene, så arealet vest for de nye huse fremtræder som strandeng*
- *Antallet af bådpladser må ikke forøges, ligesom aktiviteterne på havnen ikke må forøges.*

...”

Sagens behandling

Ansøgningen er forelagt for Lemvig Kommune, Danmarks Naturfredningsforening og Friluftsrådet, som ikke har fremsat indvendinger mod forlængelse af fristen.

Da sagen skønnes at være af underordnet betydning i forhold til fredningens formål, er sagen behandlet af nævnets formand alene efter § 10, stk. 5 i forretningsordenen for Fredningsnævn.

Fredningsnævnets afgørelse

Jeg skal hermed på nævnets vegne i medfør af Naturbeskyttelseslovens § 50, stk. 1, og stk. 2, forlænge fristen for at udnytte dispensationen meddelt den 10. november 2019, til at opføre 8 redskabsskure på de ovenfor gengivne vilkår.

Jeg har lagt vægt på oplysningerne om, at 3-års fristen efter naturbeskyttelseslovens § 66, stk. 2, grundet den aktuelle situation ikke har kunnet overholdes, og at ingen har haft indvendinger mod, at fristen forlænges.

Fristen efter naturbeskyttelseslovens § 66, stk. 2, forløber herefter fra datoen for denne afgørelse.

Der kan klages over denne afgørelse til Miljø- og Fødevareklagenævnet. Klagefristen udløber 4 uger efter, at afgørelsen er meddelt. Er afgørelsen offentligt bekendtgjort, regnes klagefristen dog altid fra bekendtgørelsen. Klagen skal ifølge lov om naturbeskyttelse § 87 afgives via Miljø- og Fødevareklagenævnets digitale selvbetjening, jf. vejledning på klagenævnets hjemmeside www.naevneneshus.dk. Klagefristen udløber ved midnat på dagen for klagefristens udløb. Hvis klagefristen udløber på en lørdag eller en helligdag, forlænges fristen til den følgende hverdag.

Klageberettigede er, jf. naturbeskyttelseslovens § 86:

- Adressaten for afgørelsen,
- ejeren af den ejendom, som afgørelsen vedrører,
- offentlige myndigheder,
- en berørt nationalparkfond,
- lokale foreninger og organisationer, som har en væsentlig interesse i afgørelsen,
- landsdækkende foreninger og organisationer, hvis hovedformål er beskyttelse af natur og miljø, og
- landsdækkende foreninger og organisationer, som efter deres formål varetager væsentlige, rekreative interesser, når afgørelsen berører sådanne interesser.

Det er en betingelse for Miljø- og Fødevareklagenævnets behandling af en klage, at den, der klager indbetaler et gebyr på 900 kr. for privatpersoner og 1.800 kr. for virksomheder og organisationer (2016-niveau). Klagegebyret reguleres den 1. januar hvert år efter den af Finansministeriet fastsatte sats for det generelle pris- og lønindeks som løbende offentliggjort i forslag til finanslov med virkning for klager, der modtages i nævnet fra og med den 1. februar 2017. Nævnet offentliggør størrelsen af klagegebyret på sin hjemmeside www.naevneneshus.dk.

Gebyret opkræves i forbindelse med klagens oprettelse i Miljø- og Fødevareklagenævnets digitale selvbetjening. Klagen behandles først, når gebyret er betalt. Vejledning om gebyrbetalingen kan ligeledes findes på Miljø- og Fødevareklagenævnets hjemmeside www.naevneneshus.dk.

Gebyret tilbagebetales, hvis

- 1) klagesagen fører til, at den påklagede afgørelse ændres eller ophæves,
- 2) klageren får helt eller delvis medhold i klagen, eller
- 3) klagen afvises som følge af overskredet klagefrist, manglende klageberettigelse eller fordi klagen ikke er omfattet af Miljø- og Fødevarerklagenævnets kompetence.

Det bemærkes, at hvis den eneste ændring af den påklagede afgørelse er forlængelse af frist for efterkommelse af afgørelse som følge af den tid, der er medgået til at behandle sagen i klagenævnet, tilbagebetales gebyret dog ikke.

Miljø- og Fødevarerklagenævnet kan også beslutte at tilbagebetale klagegebyret, hvis

- 1) der er indledt forhandlinger med afgørelsens adressat og/eller førsteinstansen om projektilpasninger, og disse forhandlinger fører til, at klager trækker sin klage tilbage, eller
- 2) klager i øvrigt trækker sin klage tilbage, før Miljø- og Fødevarerklagenævnet har truffet afgørelse i sagen.

Gebyret tilbagebetales dog ikke, hvis nævnet vurderer, at der er forhold, der taler imod at tilbagebetale gebyret, f.eks. hvis klagen trækkes tilbage meget sent, herunder efter at klager har haft et afgørelsesudkast i partshøring.

En tilladelse må i henhold til naturbeskyttelseslovens § 87, stk. 3, ikke udnyttes før klagefristen er udløbet, eller behandling af en eventuel klage måtte være afsluttet.

Det følger endvidere af naturbeskyttelseslovens § 50, stk. 1, jf. § 66, stk. 2, at en tilladelse bortfalder, hvis den ikke udnyttes inden 3 år efter, at den er givet.

Med venlig hilsen



Joy Winter