

**Afgørelser – Reg. nr.: 07558.00**

**Fredningen vedrører: Monnet**

**Domme**

**Taksationskommissionen**

**Naturklagenævnet**

**Overfredningsnævnet                      21-12-1983**

**Fredningsnævnet                              18-01-1983**

**Kendelser**

**Deklarationer**

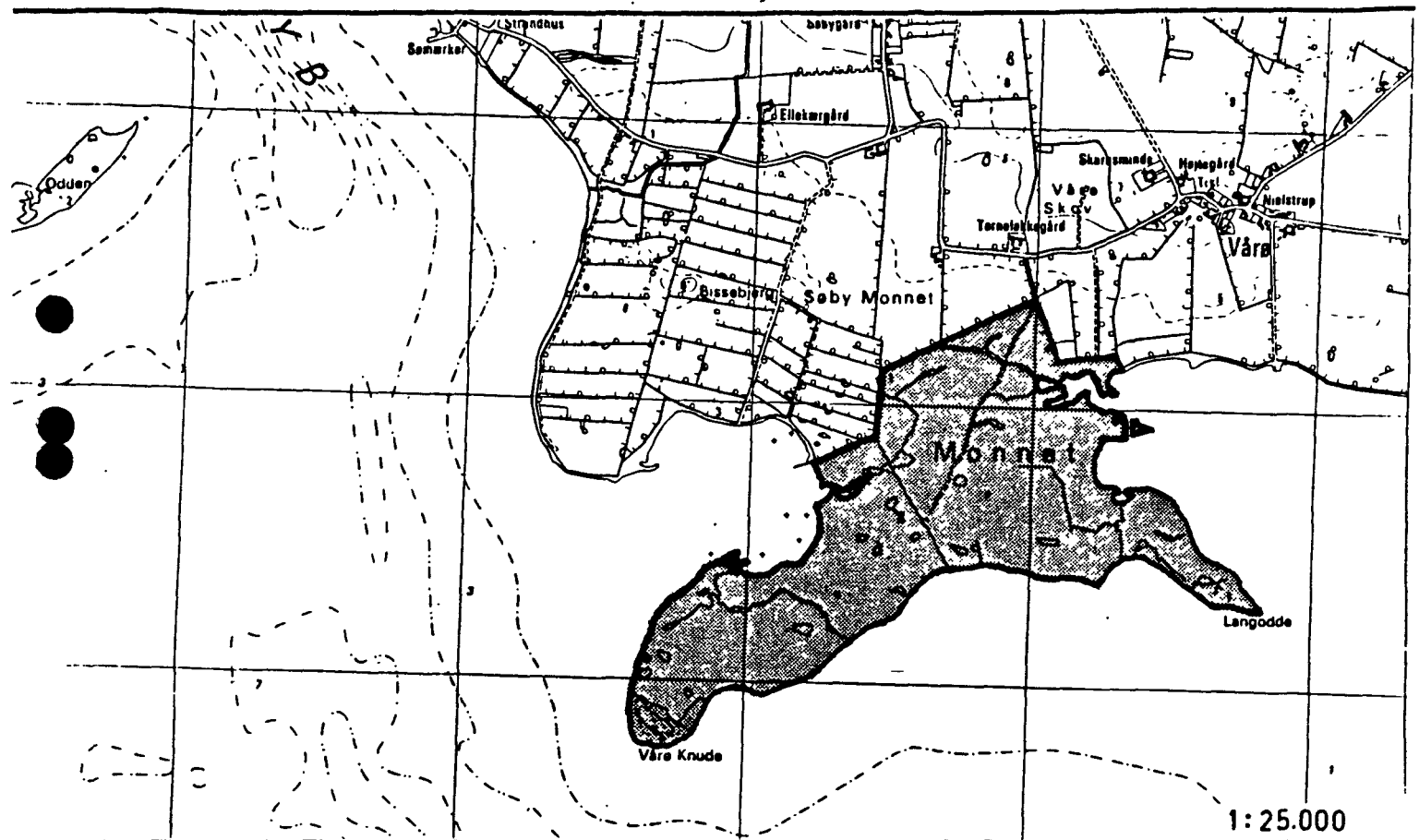
OVERFREDNINGSNÆVNET >

Lokalitet: Monnet

Kommune: Svendborg

Sogn : Bjerreby

Reg. nr.: 479-05-02



Ejer : Privat

Areal : 126 ha

Fredet : OFN 21/12-1983

Formål : At bevare området som uopdyrket afgræsset strandengsområde, at beskytte og opretholde områdets plante- og dyreliv og at regulere publikums adgang i overensstemmelse hermed.

Indhold : Området skal bevares i sin nuværende tilstand. Det må f.eks. ikke bebygges, beplantes eller opdyrkes. Der må ikke foretages terrænændringer eller ændringer i den naturlige vandstand og der må ikke henkastes affald m.v., opstilles master, camperes eller fjernes stendiger. Hjemmeværnet og jagtforeningens skydebaner må benyttes i samme omfang som hidtil. Offentligheden har adgang til fods til området, dog ikke i fuglenes yngletid.

## Overfredningsnævnets afgørelse

af 21. december 1983

om fredning af strandengsområdet Monnet på Tåsinge i Svendborg kommune, Fyns amt (sag nr. 2557/83).

-----

Fredningsnævnet for Fyns amts sydlige fredningskreds har den 18. januar 1983 afsagt kendelse om fredning af et strandengsområde - kaldet Monnet - på sydspidsen af Tåsinge i Svendborg kommune. Det fredede omfatter ca. 126 ha, hvoraf 121 ha tilhører Vårø Bylaug og resten 3 andre private ejere. Fredningens formål er at bevare områdets betydelige landskabelige værdier og dets betydning for plante- og dyrelivet, navnlig fuglelivet. Sagen er rejst af Danmarks Naturfredningsforening i april 1981.

Fredningsnævnets kendelse er påklaget til overfredningsnævnet af Vårø bylaug og 2 andre ejere, repræsenteret ved Landboforeningen for Svendborg og Omegn. Ejerne har ønsket at undgå fredning, fordi de altid har anvendt området med stor hensyntagen til naturværdierne, hvilket de fortsat agter at gøre. Subsidiært ønsker de fredningsbestemmelserne ændret på enkelte punkter.

Kendelsen er endvidere påklaget af Fyns amtsråd, som under de nuværende ejer- og driftsforhold anser en fredning for at være uforholdsmæssig uanset de væsentlige fredningsinteresser, der knytter sig til området.

Endelig er kendelsen påklaget af Dansk Ornithologisk Fore-

ning, som ønsker hjemmeværnets riffelskydebane og skydeklubbens flugtskydebane på det fredede nedlagt.

Det fredede er et uopdyrket afgræsset areal med enkelte vådområder. Det oversvømmes om vinteren jævnligt af havvand. På området, som er Fyns største tilbageværende strandengsområde, findes en righoldig vegetation samt et fugleliv, der er af såvel national som international betydning. Monnet udgør således kernen i et område, der i henhold til den af Danmark tiltrådte Ramsarkonvention om vådområder af international betydning, navnlig som levested for vandfugle er udpeget som beskyttelsesområde. Dette skyldes områdets betydning som ynglested for en lang række vade- og svømmefugle og som rastested for trækkende ænder og gæs. Det er endvidere udpeget af miljøministeriet, fredningsstyrelsen, som et nationalt biologisk interesseområde, og det er i regionplanen for Fyns amt betegnet som et særligt beskyttelsesområde med væsentlige fredningsinteresser.

Fredningsstyrelsen og naturfredningsrådet har under sagen støttet fredningens gennemførelse - både af botaniske og ornithologiske grunde - og har understreget betydningen af, at den hidtidige og meget bevaringsvenlige driftsform for området sikres fastholdt. Samtidig anbefales, at de 2 skydebaner i området afvikles, navnlig af hensyn til ynglefuglene.

Forsvarets bygningstjeneste har protesteret mod nedlæggelse af hjemmeværnets skydebane. Der henvises til, at skydningen, der alene foretages af hjemmeværnskompagni Tåsinge, ikke hidtil har skadet fuglelivet, og at banen har stor betydning som uddannelsessted for de lokale medlemmer af hjemmeværnet.

Svendborg kommune har støttet ejernes synspunkter under fredningssagen og har tilsluttet sig indsigelsen fra Forsvarets bygningstjeneste.

Danmarks Naturfredningsforening og Dansk ornithologisk Forening har påstået fredningen gennemført og fremhævet betydningen af muligheden for pleje af området. De to foreninger lægger endvidere vægt på, at kendelsens forbud mod jagt på vadefugle opretholdes.

I sagens behandling, herunder besigtigelse og møde med interesserede i sagen, har deltaget 8 af overfredningsnævnets medlemmer.

Overfredningsnævnet skal udtale:

Strandengsområdet Monnet findes ikke mindst ved sin geografiske beliggenhed at være et så værdifuldt og særpræget landskabeligt område med store naturhistoriske værdier, at det opfylder betingelserne i naturfredningslovens § 1 for at undergives fredning. Selv om området med den nuværende - i biologisk henseende ideelle - driftsform ikke umiddelbart synes truet, findes det at burde undergives en fredning. Området vil herved i videre omfang end efter de almindeligt gældende regler kunne pålægges særlige bestemmelser til beskyttelse af naturværdierne, eksempelvis vedrørende brug af kemiske bekæmpelsesmidler m.v., om bevaring af stengærder, om naturpleje og om regulering af skydebanernes brug og offentlighedens adgang til området.

Beslutningen om fredningens gennemførelse er truffet med 4 stemmer, herunder formandens, mod 4. Mindretallet anser ikke en fredning på nuværende tidspunkt for nødvendig og har herved lagt vægt på, at bylauget, som har forvaltet området på forbilledlig vis, må antages at ville fortsætte hermed. Endvidere findes fuglelivet ikke at være berørt af den minimale offentlige færdsel, der forekommer idag.

Fredningen gennemføres herefter i det af fredningsnævnet bestemte omfang - dog med den begrænsning, at ejendommene matr.nr. 33 og 43, begge Søby By, Bjerreby, som ligger uden for det egentlige strandengsområde, ikke fredes.

Realiteten i de af fredningsnævnet fastsatte bestemmelser tiltrædes i det væsentlige. Som ønsket af ejerne udgår dog bestemmelsen om jagtbegrænsning, forbudet mod sandtagning til lodsejernes eget brug ophæves, og bestemmelsen om gødskning lempes.

Der findes efter det foreliggende heller ikke tilstrækkelig grund til at kræve de 2 skydebaner, der kun benyttes i begrænset omfang, nedlagt.

Bestemmelserne om offentlighedens adgang til området findes at burde tydeliggøres og ændres, således at der er adgangsforbud i fuglenes yngletid.

Idet fredningsnævnets kendelse ophæves, fastsættes bestemmelserne for det fredede område - matr.nr. 26 og matr.nr. 7 a, Vårø By, Bjerreby - der er afgrænset som vist på kortet, som hører til overfredningsnævnets afgørelse, således:

§ 1.      Fredningens formål.

Fredningen har til formål at bevare det fredede Monnet som et uopdyrket afgræsset strandengsområde, at beskytte og opretholde dets karakteristiske plante- og dyreliv samt at regulere offentlighedens adgang i overensstemmelse hermed.

§ 2.      Bevaring af området.

Det fredede område skal bevares i dets nuværende tilstand.

§ 3.      Arealernes drift.

- a.      Det følger af § 2, at det fredede kan udnyttes som hidtil, men at der ikke må foretages opdyrkning af arealerne, ligesom de ikke må beplantes med træer eller buske.
- b.      De fredede arealer må ikke tilføres kemiske midler til bekæmpelse af ukrudt og skadedyr eller andre giftstoffer, medmindre fredningsnævnet under særlige omstændigheder meddeler tilladelse hertil. I tilfælde af insektangreb, der medfører fare for dyrene, kan insektbekæmpende midler dog anvendes uden forudgående tilladelse fra fredningsnævnet.
- Kunstgødning på det fredede må som hidtil kun anvendes på de højereliggende arealer og i begrænset omfang.
- c.      Der må ikke foretages terrænændringer ved afgravning eller opfyldning eller ske udnyttelse af forekomster i jorden. Sandtagning til lodsejernes eget brug er dog tilladt, såfremt det iøvrigt er lovligt.
- d.      Der må ikke foretages ændringer i områdets naturlige vandstand, herunder ved opstemninger, anlæg af damme eller lignende.

De eksisterende afvandringsgrøfter må ikke uddybes ud-

over den ved landvæsenskommissionskendelse af 18. december 1980 truffede bestemmelse om oprensning og fremtidig vedligeholdelse af vandløb og afvandingskanaler.

e. Arealerne må ikke benyttes til motor- eller anden form for væddeløbsbane, skydebane - jfr. dog § 6 - flyveplads, oplag eller losseplads.

Henkastning af affald må ikke finde sted, og der må ikke henstilles bilvrag, maskiner og lignende.

#### § 4. Bebyggelse og anlæg.

Det følger af § 2, at der på de fredede arealer ikke må opføres bygninger - herunder skure, boder, transformerstationer, drivhuse - eller etableres pelsdyr- og fjerkræfarme, fasanerier og lignende. Der må heller ikke opstilles andre faste konstruktioner såsom master, vindmøller og skydetårne. Der må ikke føres luftledninger hen over arealet.

Området må ikke anvendes til camping eller teltning.

#### § 5. Stendiger.

De i det fredede værende stendiger må ikke fjernes eller beskadiges.

#### § 6. Skydebaner.

Hjemmeværnets riffelskydebane og jagtforeningens flugtskydebane må benyttes i samme omfang som hidtil.

Hjemmeværnets bane må kun benyttes af hjemmeværnskompagni Tåsinge og højst bruges ialt 30 dage om året, hvoraf 20 dage på hverdage i tiden fra kl. 18 - 21<sup>30</sup> og 10 dage på enten lørdage eller søndage fra kl. 8 -15.

Jagtforeningens bane må kun benyttes af foreningens medlemmer og i indtil 10 dage i perioden fra 1. maj til 15. juli fordelt på 3 søndage fra kl. 9 - 12 og 7 hverdage fra kl. 18<sup>30</sup> - 21.

Hjemmeværnets og jagtforeningens medlemmer må i fugle-



nes yngletid fra 15. marts til 1. juli kun færdes ad den direkte vej (sti) til skydeområdet.

De skure og afskærningsforanstaltninger m.v., som er opstillet ved de 2 skydebaner, kan opretholdes i det nuværende omfang, så længe banerne er i brug, hvorefter de vil være at fjerne. Ved maling skal farvevalg ske efter samråd med fredningsnævnet.

#### § 7. Offentlighedens adgang.

Der tillægges offentligheden ret til at færdes til fods på det fredede område. Hunde må ikke medtages.

Adgang til fredningsområdet sker ad den private fællesvej fra Torneløkkegård over matr.nr. 7 a, Vårø By, Bjerreby, hvor færdsel tillades til fods eller på cykel.

I fuglenes yngletid fra 15. marts - 1. juli må der - udover ejernes færdsel - dog kun foregå sådan færdsel på det fredede, som er nødvendig for benyttelse af de 2 skydebaner, smh. § 6. Dette adgangsforbud omfatter også offentlighedens ret til færdsel på strandbredder og udyrkede arealer i henhold til naturfredningslovens §§ 54 og 56.

Motorkørsel på det fredede er kun tilladt i forbindelse med områdets drift og pleje og ved benyttelse af de 2 skydebaner.

Amtsrådet etablerer adgang til området ved stente eller på anden måde og opsætter i samråd med ejerne et ordensreglement, som forelægges fredningsnævnet til godkendelse.

#### § 8. Pleje.

Fredningen er ikke til hinder for, at ejerne kan foretage naturpleje i området for at støtte bevaringen af den nuværende tilstand og for at fremme livsbetingelserne for dyre- og plantelivet i overensstemmelse med fredningens formål.

Hvis den nuværende driftsform opgives helt eller delvis, har Fyns amtskommune ret til at foretage plejeforanstaltninger, som er nødvendige til fremme af fredningens formål.

Pleje foretaget af amtskommunen udføres uden udgift for ejerne, men efter aftale med disse eller - hvis enighed ikke foreligger - med fredningsnævnets godkendelse.

§ 9.

Dispensationer.

En dispensation fra ovenstående bestemmelser kan meddeles, når det ansøgte ikke vil komme i strid med fredningens formål, jfr. naturfredningslovens § 34. I spørgsmål af naturvidenskabelig betydning skal fredningsnævnet forinden indhente en udtalelse fra fredningsstyrelsen.

P. o. v.



G. Hermann  
viceformand

Overfredningsnævnets afgørelse

af 21. december 1983

om erstatning i anledning af fredning af strandengsområdet Monnet på Tåsinge i Svendborg kommune, Fyns amt (sag nr. 2557/83).

-----

Fredningsnævnet for Fyns amts sydlige fredningskreds har den 18. januar 1983 afsagt kendelse om fredning af et strandengsområde - kaldet Monnet - på sydspidsen af Tåsinge omfattende 126 ha. Ved kendelsen er der tilkendt erstatning på ialt 50.260 kr. til de berørte 4 ejere, heraf Vårø Bylaug, som ejer et samlet område på 121 ha.

Det fremgår af fredningsnævnets kendelse, at erstatning er tilkendt med 600 kr. pr. ha, idet der dog ikke er tilkendt noget beløb for areal, som er omfattet af naturfredningslovens § 46 om strandbeskyttelse. Herudover er tilkendt 2.500 kr. for offentlighedens færdselsret ad en privat fællesvej. Mindestebeløbet til en ejer er dog 1.000 kr.

Erstatningsfastsættelsen er påklaget til overfredningsnævnet af ejerne af de fredede engarealer, repræsenteret ved Landboforeningen for Svendborg og Omegn.

De ankende ejere har påstået erstatningen forhøjet meget betydeligt især under henvisning til det tab, som fredningen medfører ved at forhindre enhver opdyrkning af arealerne, herunder af arealer omfattet af naturfredningslovens § 46. Endvidere påstås tilkendt en

særlig erstatning i anledning af bestemmelserne om offentlighedens færdsel på det fredede.

I sagens behandling har deltaget 4 af overfredningsnævnets medlemmer.

Overfredningsnævnet skal udtale:

Overfredningsnævnet har ved anden afgørelse af dags dato tiltrådt den omhandlede fredning, men begrænset den til kun at omfatte de arealer, som tilhører Vårø Bylaug, samt vejadgangen her til. Samtidig har overfredningsnævnet i det væsentlige tiltrådt realiteten i de fredningsbestemmelser, som fredningsnævnet har fastsat, idet bylaugets ønsker dog er imødekommet på flere punkter.

De fredede arealer er et lavtliggende, til tider delvist oversvømmet strandengsområde - adskilt fra det tilstødende agerland ved et stort stendige. Det anvendes til sommergræsning, men har aldrig været opdyrket, og planer herom har heller ikke foreligget. Udsigterne for med økonomisk udbytte at foretage en opdyrkning af dette område må efter det foreliggende anses for at være yderst små. Det tiltrædes derfor, at fredningens bestemmelser for så vidt angår begrænsninger i arealernes jordbrugsmæssige udnyttelse kun kan antages at medføre et beskedent indgreb i ejernes rettigheder.

Den af fredningsnævnet tilkendte erstatning findes dog ikke at dække hele det tab, som fredningen må antages at medføre. Efter en samlet vurdering af fredningsbestemmelsernes betydning for den fremtidige udnyttelse af området, og når henses til den ved fredningen hjemlede offentlige adgang, findes der at være ydet fuld erstatning for det tab, der påføres ejerne, når erstatningen forhøjes til 75.000 kr.

Det tiltrædes, at der af fredningsnævnet er tilkendt ejerne af ejendommen matr.nr. 7 a, Vårø, en erstatning på 2.500 kr. for offentlig færdselsret ad den private fællesvej til fredningsområdet.

Erstatningsbeløbene forrentes fra den 18. januar 1983 (datoen for fredningsnævnets kendelse) med en årlig rente, der er 1 % højere end Danmarks Nationalbanks til enhver tid fastsatte diskonto.

I godtgørelse for omkostninger under sagens behandling tillægges der Landboforeningen for Svendborg og Omegn et samlet beløb på 2.000 kr., der udbetales direkte til foreningen.

Den samlede fredningserstatning på 77.500 kr. med renter og omkostningsbeløbet på 2.000 kr. udredes med 75 % af staten og 25 % af Fyns amtsråd.

Overfredningsnævnets ovenstående afgørelse af erstatningsspørgsmålet kan påklages til Taksationskommissionen vedrørende naturfredning, Amaliegade 13, 1256 København K, af Vårø Bylaug samt af miljøministeriet og Fyns amtsråd. Klagefristen er 4 uger fra den dag, afgørelsen er meddelt den klageberettigede.

P. o. v.

  
G. Hermann  
viceformand

FREDNINGSNÆVNET >

18/1-1983

Frs.155/1981

Fredning af strandengområdet M O N N E T.

Den 18.jan.1983 afsagde fredningsnævnet for Fyns amts sydlige fredningskreds

K E N D E L S E:

Danmarks Naturfredningsforening har ved skrivelse af 14.april 1981 rejst sag om fredning af et ca. 132 ha. stort strandengsområde tillige med nogle nærliggende parceller agerjord på Tåsinges sydspids kaldet Monnet (eller Månen).

Det anføres i rejsningsbeskrivelsen, at arealet består af en biotoptype, som der i dag findes meget små rester tilbage af i Danmark. Området benyttes af en lang række vade- og svømmefugle, dels som yngleområde, dels som rasteområde i træktiden, og står i nær forbindelse med det sydfynske øhav, der er særlig beskyttet område i henhold til Ramsarkonventionen. Området er også af botanisk interesse, og en del af det er karakteristisk ved den meget store forekomst af den gule Engmyre med denne myres karakteristiske tuer. Området benyttes udelukkende til kreaturgræsning, men der er anlagt 2 skydebaner på arealet, dels afhjemmeværnet, dels af en privat flugtskydningsforening, og Naturfredningsforeningen har henstillet, at skydebanerne nedlægges, eller dog at brugen af disse i betydeligt omfang indskrænkes.

Fredningsnævnet har afholdt 2 møder, det sidste med besigtigelse af forholdene på stedet, idet en besigtigelse i forbindelse med det først planlagte møde på grund af vejrforholdene måtte aflyses. Endvidere har nævnet overværet en af hjemmeværnets øvelsesskydninger; men en oprindelig tanke om at overvære en øvelsesskydning i foråret 1982 i fuglenes rugetid måtte opgives, da hjemmeværnet ikke holdt øvelse på dette tidspunkt på grund af mund- og klovesyge-epidemien. Endvidere har fredningsnævnet indhentet erklæringer fra de kommunale myndigheder, Fredningsstyrelsen, Naturfredningsrådet m.fl. Af de indhentede erklæringer citeres: Svendborg kommune havde oprindelig anbefalet fredningen,

men har senere ændret sin holdning hertil efter at det har vist sig, at det bylaug, som ejer langt den største del af området, er imod fredningen, således at kommunens seneste indstilling går ud på, at der "ikke er umiddelbart behov for fredning". Et medlem af udvalget for teknik og miljø har dog afgivet dissens, idet det pågældende medlem mener, at en fredning bør ske til støtte for bylaugets bestræbelser for at fastholde områdets karakter. Amtskommunen har udtalt sig imod fredningen, som man finder overflødig, da ejerlauget hidtil har vist sig i stand til fuldt ud at værne om arealets særlige karakter. Fredningsstyrelsen har anbefalet fredningen og har pointeret, at man finder det uheldigt, såfremt der stadig skal finde riffelskydning sted i området. Fredningsstyrelsen har - ligesom Amtskommunens fredningsafdeling - henledt opmærksomheden på miljøministeriets bekendtgørelse nr. 8 af 9.januar 1981 om forbud mod anvendelse af blyhagl med haglnedslag over vådområder, hvilken bekendtgørelse træder i kraft den 1.januar 1983. Naturfredningsrådet har varmt anbefalet fredningen, særlig fordi der er tale om en kerne i et område omfattet af Ramsarkonventionen, og under hensyn til lokalitetens betydelige værdi som yngleplads og rasteplass for talrige fuglearter. Rådet har henstillet, at skydebanerne søges afviklet inden for en kortere årrække. Rådet har fundet det væsentligt, at fredningsbestemmelserne indeholder et forbud mod brug af skydebanerne i fuglenes yngletid f.eks. fra 15.marts til 15.juli. Statsskovvæsenet har anbefalet fredningsforslaget.

Efter at fredningsnævnets medlemmer under besigtigelsen tilkendegav deres tvivl om rimeligheden af at frede de vestligste højtbeliggende parceller af området, der benyttes som agerjord, har Naturfredningsforeningens repræsentant under det seneste offentlige møde frafaldet begæringen f.s.v. angår disse parceller, nemlig matr.nr. 28-p og 28-q Søby by, Bjerreby, og ligeledes påstanden om, at skydebanerne skal nedlægges. Herefter har nævnet besluttet at udtale:

Engarealerne på Tåsinge, kaldet Monnet findes at være et område, som på grund af dets landskabelige værdi



og beliggenhed samt af hensyn til dyrelivet, særligt fuglelivet, findes at burde bevares i sin nuværende tilstand. Nævnet er enig med lodsejerne i, at det er deres pleje af området, som har bevirket, at det netop har opnået en høj bonitet som naturområde, men nævnet er af den opfattelse, at en fredning i det væsentlige som påstået kan være en håndsrækning til lodsejerne til, at området også i fremtiden kan bevares intakt. Nævnet tænker herved bl.a. på, at offentlighedens adgang til området bør reguleres, særlig i fuglenes yngletid, ligesom der bør fastsættes bestemmelser, som sikrer, at skydebaneaktiviteterne på området ikke udvides i forhold til det nuværende omfang. Nævnet mener dog ikke, at der er grundlag for at træffe bestemmelse om indskrænkning af disse aktiviteter, hvorved bemærkes, at det efter det oplyste ikke vil være muligt at påvise egnede skydebanearealer indenfor det sydfynske område, hvor skydningerne vil være til så ringe gene for de omliggende beboere, som tilfældet er her. Efter de gjorte iagttagelser har nævnet grundet formodning om, at skydningerne, såfremt disse begrænses rimeligt, ikke vil være til væsentlig ulempe for fuglelivet. Herved bemærkes også, at spredningen af blyhagl fra flugtskydebanen over terrænet, der klart må karakteriseres som et vådområde, skal ophøre efter 1. januar 1983. Med hensyn til spørgsmålet om offentlighedens adgang bemærkes, at arealet vel er udyrket, men er tilgængelig ad veje, som efter karakteren er private fællesveje, og derfor kan befares til fods, men at det følger af bestemmelsen i naturfredningslovens § 56 stk.2, at der her må gøres undtagelse; da arealerne er forsvareligt indhegnede. Lodsejerne har dog hidtil tolereret en vis offentlig adgang, men nævnet finder, at det, ved at arealerne underkastes fredningsbestemmelser, vil være muligt nærmere at regulere offentlighedens adgang, særlig i fuglenes yngleperiode, alt med den virkning, at overtrædelse af bestemmelserne om offentlighedens adgang vil kunne straffes i henhold til naturfredningslovens § 66.

Herefter bestemmes følgende:

Området matr.nr. 26 Vårø by, Bjerreby, 43 Søby by, Bjerreby og 33 Søby by, Bjerreby samt en del af matr. nr.7-a Vårø by, Bjerreby underkastes følgende fredningsbestemmelser:

- § 1. Området skal henligge i den nuværende naturtilstand, således at dets karakteristiske flora og fauna ikke ændres. Det skal fortsat henligge som vedvarende græsningsareal, og der skal holdes kreaturer, heste eller får på arealet til afgræsning af dette. Såfremt lodsejerne ikke fortsat ser sig i stand til at afgræsse området ved de nævnte dyr, skal der af fredningsnævnet træffes anden bestemmelse om områdets pleje, således at den nuværende tilstand kan opretholdes.
- § 2. Der må ikke opføres bygninger (herunder skure, boder, transformerstationer, drivhuse) eller etableres pelsdyr- og fjerkræfarme, fasanerier og lignende. Der må ikke opstilles master eller andre skæmmende indretninger, og området må ikke anvendes til camping, hverken med anvendelse af campingvogne eller med telte af nogen art. De skure og afskærmningsforanstaltninger samt målindretninger, som er opstillet ved de 2 eksisterende skydebaner, jagtforeningens flugt-skydebane og Hjemmeværnets skydebane, kan opretholdes i det nuværende omfang, så længe skydebanerne eksisterer. Maling skal ske med diskrete farver, evt. i samråd med fredningsnævnet. Der må ikke føres luftledninger henover arealet.
- § 3. Der må ikke foretages terrænændringer ved afgravning eller opfyldning, herunder opstemninger, anlæg af damme eller lignende, og i det hele ikke foretages ændringer af vandstanden i området. Eksisterende afløb i form af grøfter eller naturlige løssystemer kan vedligeholdes, men må ikke uden fredningsnævnets godkendelse yderligere uddybes. Nærværende kendelse griber ikke ind i den ved landvæsenskommissionskendelse af 18. december 1980 truffene bestemmelse om oprensning og fremtidig vedligeholdelse af vandløb og afvandingskanaler.
- § 4. Arealerne må ikke tilplantes, og der må ikke foretages ændringer i terrænet eller benyttelse af forekomster i jorden.
- § 5. Arealerne må ikke benyttes til motorbane, anden form for væddeløbsbane og skydebaner ud over de 2 eksisterende baner, som ikke må udvides, flyveplads, oplags- eller losseplads. Henkastning af enhver art affald må ikke finde sted, og der må ikke henstilles bilvrag, maskiner og lignende.

- § 6. Arealerne må ikke tilføres kunstgødning, herbicider, pesticider eller andre giftstoffer, med mindre fredningsnævnet under særlige omstændigheder meddeler godkendelse heraf.
- § 7. Indsamling af æg er ikke tilladt.
- § 8. Jagt på vadefugle er ikke tilladt.
- § 9. Stendigerne må ikke fjernes eller beskadiges.
- § 10. Hjemmeværnets skydebane må kun bruges indenfor tidsrummet 1/1 til 20/6 og 1/9 til 31/12 og højst med skydning indtil 20 gange på hverdagsaftener og da i tiden fra kl.18.00 til kl.21.30 samt 10 lørdage eller søndage fra kl.08.00 til kl.15.00. Jagtforeningens flugtskydebane må kun benyttes til skydning i tiden mellem 1.maj og 15.juli,således at skydningerne må afholdes på 3 søndage fra kl. 9 - 12 og på 7 hverdagsaftener fra kl.18.30 til 21. Hjemmeværnets og jagtforeningens medlemmer må indenfor fuglenes yngletid fra 15/3 til 1/7 kun færdes ad den direkte vej (sti) til skydeområdet.
- § 11. Med hensyn til almenhedens adgang til arealerne bestemmes:
- . Offentligheden har kun adgang for færdsel til fods. Færdsel til området må kun ske ad den private fællesvej fra Torneløkkegård over matr.nr. 7-a til arealet. Færdsel ad denne vej kan ske til fods og på almindelig cykel. Cykler må ikke medtages på selve det fredede areal. Følgende køretøjer kan dog befare arealet:
- Hjemmeværnets køretøjer, nødvendige arbejdsvogne med redskaber og materialer til flugtskydebanen, vogne med kreaturer og nødvendige arbejdsvogne og arbejdsredskaber til lodsejernes eget brug. Færdsel til fods må kun ske ad de anviste veje og stier til skydebanerne og til Vårø Knude samt på de egentlige strandengsarealer. Udenfor disse arealer må færdsel kun ske med samtykke af Vårø Bylaugs formand, som kan begrænse antallet af personer til ikke over 10. I fuglenes yngletid fra 15.marts til 1.juli er der kun adgang uden for veje og stier i videnskabeligt øjemed og med tilladelse af Vårø Bylaugs formand. Hunde skal til stadighed føres i snor, men således at jagthunde kan benyttes til lovlig jagt på andre fugle end vadefugle.

§ 12. Det daglige tilsyn føres af Vårø Bylaug, hvis formand er bemyndiget til at give almenheden anvisninger med hensyn til ophold og adgang. Iøvrigt foretages tilsynet af amtskommunen i overensstemmelse med de gældende regler om tilsyn med private fredede arealer. I tilfælde af Vårø Bylaugs opløsning overgår tilsynsmyndigheden helt til amtskommunen.

§ 13. Fredningen skal ikke være til hinder for, at der i området foretages naturpleje for at støtte bevaringen af den nuværende tilstand, og for at fremme livsbetingelserne for fauna og flora. Plejen foretages af tilsynsmyndighederne efter samråd med ejerne, men uden udgift for disse.

Bekendtgørelse om og tinglysning af fredningskendelsen sker ved fredningsnævnets foranstaltning.

Lodsejerne og iøvrigt de i naturfredningslovens §20 nævnte myndigheder og institutioner kan inden 4 uger fra den dato, fredningsnævnets afgørelse er meddelt de pågældende, påklage fredningsnævnets afgørelse til Overfredningsnævnet, Amaliegade 7, 1256 København K.

Jul.Paulsen.

Hans Larsen.

Marie Ottosen.

## O m k o s t n i n g s - a f g ø r e l s e .

Ved fredningsnævnets kendelse af d.d. har nævnet bestemt, at strandengarealet kaldet "Monnet", matr. nr. 26 Vårø by, Bjerreby, 43 Søby by, Bjerreby, 33 Søby by, Bjerreby samt en del af matr. nr. 7-a Vårø by, Bjerreby underkastes fredning. Fredningen går hovedsagelig ud på, at arealerne skal bevares i deres nuværende tilstand som græsningsarealer og tildels vådområder, således at der alene sker begrænsninger i adgang til opdyrkning og anvendelse af kunstgødning, ukrudts- og skadedyrsbekæmpende midler, begrænsninger i adgang til jagt, anvendelse af de på arealet anlagte skydebaner m.v., altså meget beskedne begrænsninger i ejernes rettigheder. Lodsejerne har ikke overfor fredningsnævnet nedlagt nogen erstatningspåstand. Skyldrådet for Fyns amts østre skyldkreds har på forespørgsel oplyst, at ingen af de matr.nr.e, som skal omfattes af fredningen, er særskilt vurderet, men at de indgår i vurderingen med følgende ca. beløb pr. ha.:

Engareal, matr.nr. 26 Vårø	8.000 kr.
Dyrkbare arealer (øvrige matr.nr.e)	13.000 kr.

Efter Overfredningsnævnets afgørelse nr.189 af 7/9 1982 kan der ikke blive tale om at tillægge erstatning for arealer søværts strandbyggelinien ved arealer af den heromhandlede beskaffenhed. Nævnet har derfor anmodet fredningsafdelingen om at være behjælpelig med at omberegne arealerne, således at arealerne søværts strandbyggelinien udgår.

Matr.nr.	ejer	ha. ialt	ha. strandbyggelinie	til rest
26 Vårø	Vårø Bylaug	121,1	43,5	75,6
43 Søby	Bent Hansen Møller, Søbyvej 3, Svendborg	3,5	2,1	1,4
33 Søby	Anders Drost, Knasterhovvej 8, Ny Søby, Svendborg.	1,8	1,4	0,4
7-a Vårø	ca. 150 m vej.			

Fredningsbestemmelserne findes ikke at påføre ejerne begrænsninger i rådighedsretten, som under hensyn til lovgivningens almindelige bestemmelser og den naturlige benyttelse af arealerne kan medføre større erstatning end ca. 600 kr. pr. ha. Det findes imidlertid rimeligt, at det mindste beløb, der tilkendes en ejer, sættes til 1.000 kr. For udvidet brug af den private fællesvej over matr.nr. 7-a Vårø tillægges erstatning med 2.500 kr.

Herefter tilkendes erstatning som følger:

26 Vårø, Bjerreby	Vårø Bylaug for 75,6 m <sup>2</sup> á 600 kr. v/ formanden, gdr. Rasmus Jensen (Vårøvej 22, Vårø, Svendborg)	45.360 kr.
43 Søby, Bjerreby	Bent Hansen for 1,4 ha. á 1.000 kr. Møller, Søbyvej 3, Svendborg	1.400 kr.
33 Søby Bjerreby	Anders Drost, for 1,4 ha. minimum Knasterhovvej 8, Ny Søby, Svendborg	1.000 kr.
7-a Vårø Bjerreby	Rasmus Olav Nielsen og Jens P. Nielsen, Monnetvej 8, Bjerreby, Svendborg	2.500 kr.

Erstatningerne forrentes efter naturfredningslovens § 19 stk.4 fra d. d. og indtil beløbet kan hæves med en årlig rente, der er 1% højere end Nationalbankens diskonto.

Den samlede erstatning med renter udredes efter naturfredningslovens § 24 stk.1 af staten med 75% og af Fyns amtsråd med 25%.

Nævnets afgørelse af erstatningsspørgsmålet kan inden 4 uger fra den dag afgørelsen er meddelt den pågældende af enhver ejer samt af Miljøministeriet og Fyns amtskommune, ankes. *til Overfredningsnævnet.*

Jul.Paulsen

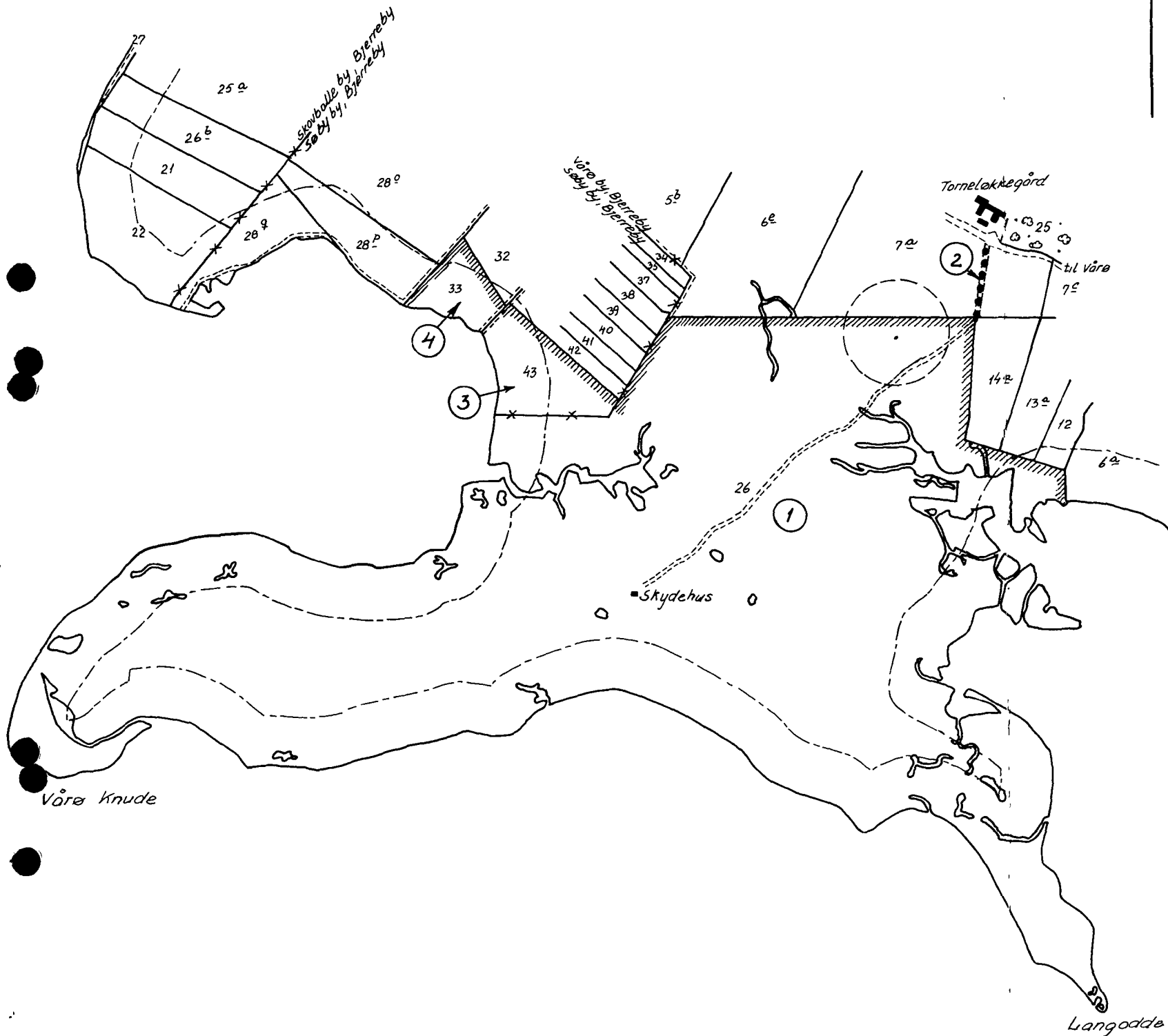
Hans Larsen

Marie Ottosen.

Udskriftens rigtighed bekræftes: Fredningsnævnet for Fyns amts sydlige fredningskreds, den 18.jan.1983.

  
Jul.Paulsen

fmd.



Reproduceret med Geodætisk  
Instituts tilladelse nr. A. 400/76

1:25.000 GI 1311 I NV

**Monnet på Tåsinge**

Del af  
Vårø By, Bjerreby  
Søby By, Bjerreby

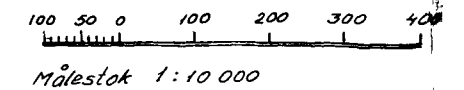
Svendborg kommune  
Fyns amtsskommune

**Signaturforklaring:**

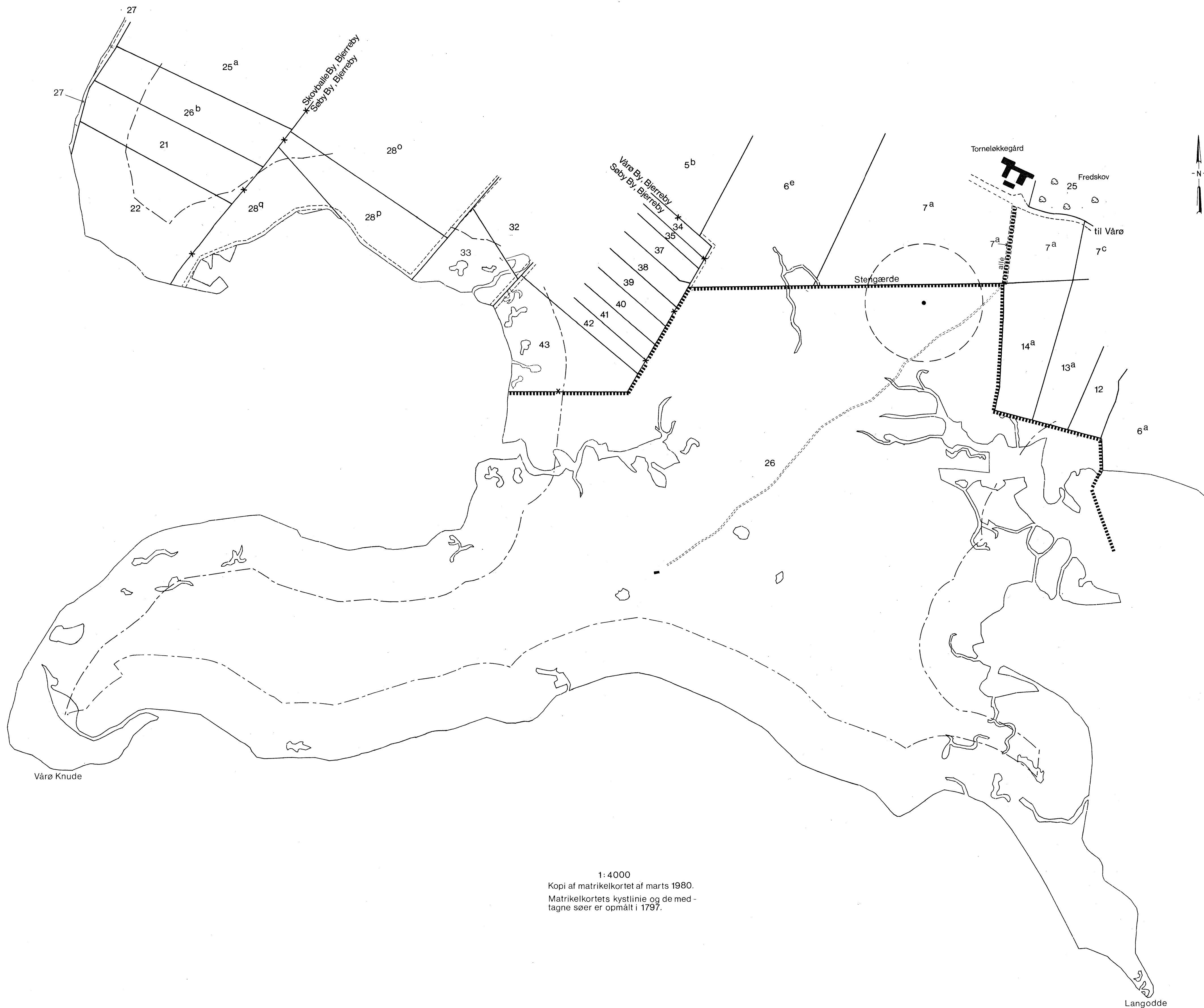
- \* \* \* Ejerlavsgrense
- /////// Fredningsgrense
- Byggelinie for fortidsminde
- Strandbeskyttelseslinie
- ..... Sti med offentlig adgang
- ① Løbe nr.

Udarbejdet af Fyns amtsskommune,  
fredningsafdelingen, november 1982

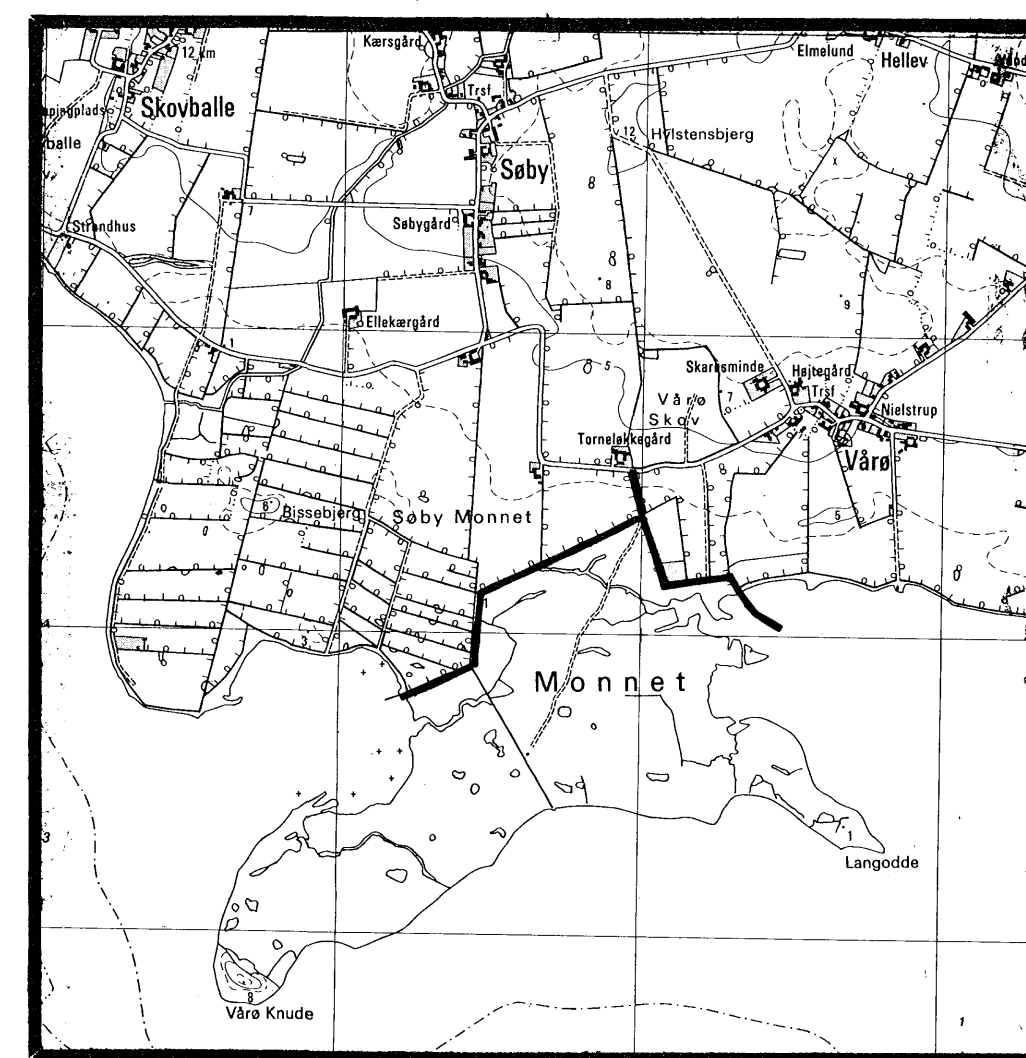
**REG. NR. 07558.000**







1:4000  
 Kopi af matrikelkortet af marts 1980.  
 Matrikelkortets kystlinje og de med-  
 tagne søer er opmålt i 1797.



1:25000 GI 1311 | NV  
 UDARBEJDET AF FREDNINGSKVITTELSEN  
 TIL TJEKSTILBRUG VED MILJØMINISTERIET  
 SÆRTRYK MED GEODÆTISK INSTITUTS TILLADELSE (A 83)



<b>FREDNINGSKORT</b> MONNET	Grundkort udarbejdet: 1980 af Danmarks Naturfredningsforening
OVERFREDNINGSNÆVNETS fredningsafgørelse af 1983: sag nr. 2557/83	Rettelser, tilføjelser m. v. af Fredningsstyrelsen Dato: Dec. 1983

**Monnet på Tåsinge**  
 Del af  
 Vårø By, Bjerreby,  
 Søby By, Bjerreby

**Svendborg Kommune**  
**Fyns Amtskommune**

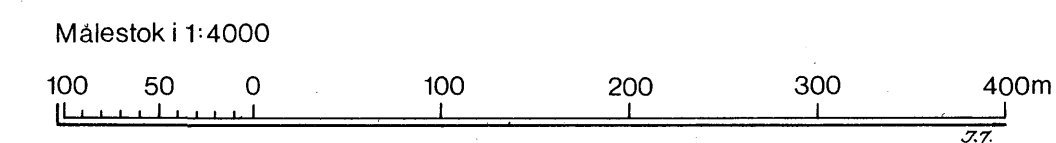
Udfærdiget i maj 1980 DN 1979  
 24-04  
 OHH 80-47

Signaturforklaring  
 -x-x- ejerlavsgrense  
 ..... fredningsgrænse

— — byggegrænse for fortidsminde  
 - - - strandbyggegrænse

Fortidsminde indlagt efter  
 rigsantikvarens kort i 1:20000  
 Revideret den 17 oktober 1980

*O. H. Hansen*  
 Landinspektør



REG. NR. 07558.000

DISPENSATIONER>

**Afgørelser – Reg. nr.: 07558.00**

**Dispensationer i perioden: 08-03-1991 - 09-12-2004**

## FREDNINGSNÆVNET

FOR

FYNS AMTS SYDLIGE FREDNINGSKREDS

Egensevej 15 - Telefon (09) 21 16 93

5700 SVENDBORG, den 8/3 1991

Journal nr.: Frs. 12/91

Teknik- og Miljøforvaltningen  
Landskabsafdelingen  
Ørbækvej 100  
5220 Odense SØ

Ved skrivelse af 14. januar 1991 har landskabsafdelingen forelagt fredningsnævnet nogle forslag til forhindring af, at kreaturerne på Knuden, Monnet, kommer til skade, fordi klinten flere steder er underhulet, hvilket har bevirket, at nogle dyr er faldet ned og dels slået ihjel, dels druknet.

Strandengsområdet - kaldet Monnet - på sydspidsen af Tåsinge er fredet ved Overfredningsnævnets kendelse af 21. december 1983. Formålet med fredningen er at bevare områdets betydelige landskabelige værdier og dets betydning for plante- og dyrelivet, navnlig fuglelivet.

Nævnet har afholdt møde og besigtigelse i sagen.

Landskabsafdelingen har i skrivelse af 14. januar 1991 forelagt nævnet følgende løsningsmodeller:

- 1) At landskabsafdelingen dækker tab for tilskadekomne dyr.
- 2) At der foretages en frahegning af hele Vårø Knude.
- 3) At der foretages en frahegning af en snævrere del af klintpartiet.
- 4) At der udføres en kystsikring, der standser kystnedbrydningen.

Miljøministeriet  
Skov- og Naturstyrelsen

J.nr. SN 1211/70024  
Akt. nr. 1.

BH. ✓

lus  
JH

5) At der sker en afretning af klinten ved de mest udhængende dele samt en efterfølgende afrunding.

Landskabsafdelingen har dels i skrivelsen, dels under mødet, anbefalet forslag nr. 3 og på mødet nævnt, at der vil være mulighed for at opsætte elektrisk hegn for at undgå, at kreaturerne går igennem hegnet.

Danmarks Naturfredningsforening har i skrivelse af 14. februar 1991 ligeledes anbefalet løsning nr. 3. Naturfredningsforeningen har fremhævet, at det vil betyde, at langt størstedelen af klinten fortsat afgræsses, hvad der er væsentligt for bevaring af områdets status. Foreningen mener, at som en konsekvens af denne hegning bør der af Fyns Amt foretages en manuel græsslåning af arealet mellem hegn og skrænt, såfremt det skulle vise sig, at der vil komme en højere bevoksning med tiden. Foreningen har frarådet såvel kystsikring som afretning af klinten. Det første vil ødelægge den nuværende, stenede kysts naturskønhed, det sidste vil fremskynde nedbrydningen af Vårø Knude.

Kystinspektoratet har under mødet frarådet kystsikring. Kystinspektoratets repræsentant oplyste, at havet formentlig fjerner 10 - 20 cm af kysten om året. Uanset, om man foretager hegning eller får en anden løsning, vil havet under alle omstændigheder fjerne en del af kysten hvert år.

Vårø Bylaugs repræsentanter har under mødet anbefalet, at der sker en afretning af klinten ved de mest udhængende dele samt en efterfølgende afrunding - forslag 5 i landskabsafdelingens skrivelse. Vårø Bylaugs repræsentanter har oplyst, at det for ca. 20 år siden ligeledes var nødvendigt at foretage en afretning af klinten af samme årsag som nu. Den gang skete det ved, at Hjemmeværnet sprængte noget af klinten væk.

Fredningsnævnet meddeler herved, at nævnet eenstemmigt i medfør af naturfredningslovens § 34 har besluttet at meddele dispensation

fra fredningskendelsen vedrørende Monnet til, at der foretages en så nænsom lodret afretning af klinten som muligt. Afretningen, der bør foretages inden 15. april 1991 foretages af Fyns Amtskommune, v/landskabsafdelingen. Nævnet har ved afgørelsen lagt vægt på, at det er vigtigt, at der som led i plejen af Monnet fortsat finder en afgræsning sted, men samtidig at sikre, at dyrene, så vidt muligt, ikke kommer til skade ved, at de falder ned ved klinten. Uanset, hvilken løsning, man vælger for at forhindre dette, vil havet fjerne noget af klinten hvert år, men efter de oplysninger, der foreligger kun ganske få centimeter. Alt taget i betragtning, findes den mest naturvenlige løsning herefter at være en nænsom afretning af klinten, idet det specielt for den af Fyns Amts landskabsafdeling og Danmarks Naturfredningsforening foretrukne løsnings vedkommende bemærkes, at et hegn findes at ville bryde områdets karakter af uberørt natur.

Nævnet har underrettet den stedlige kommunalbestyrelse, Fyns amtskommunes Landskabsafdeling m. fl., der inden 4 uger kan indbringe nævnets afgørelse for Overfredningsnævnet om foranstående.

Tilladelsen kan ikke udnyttes før efter udløbet af ankefristen, 4 uger, jfr. naturfredningslovens § 58, stk. 6.

Tilladelsen bortfalder, såfremt den ikke er udnyttet inden 5 år fra tilladelsens meddelelse, jfr. naturfredningslovens § 64 a.

Hans Chr. Poulsen  
formand

Skov- og Naturstyrelsen  
12

/if

Fotokopiens rigtighed bekræftes.

Fredningsnævnet for Fyns Amts  
sydlige fredningskreds, den 8/13 1991

Skov og Naturstyrelsen

*Charlie Tebbas*

FREDNINGSNÆVNET

FOR

FYNS AMTS SYDLIGE FREDNINGSKREDS

Toftevej 31, 5610 Assens

Tlf. 64 71 10 20 Telefax 64 71 55 20

REG. NR. 7558.00

Dato: 13. januar 1993

Journal nr.: Frs. 24a/1992

Skov- og Naturstyrelsen  
Kulturhistorisk kontor i Jylland  
Søren Frichsvej 42 H  
8230 Åbyhøj

Ved skrivelse af 15. september 1992 har De ansøgt fredningsnævnet om tilladelse til arkæologisk prøvegravning inden for det fredede område **Vårø Knude**, Bjerreby.

Det fremgår af skrivelsen, at Vårø Knude frembyder en sjælden mulighed for gennemgravning i agre og hustomter og derigennem opnå en datering af disse kun 4 - 6 meter brede agre, der foreløbig kun kendes fra nogle få lokaliteter omkring Det sydfynske Øhav, men som formentlig har større udbredelse.

Endvidere har De oplyst til brug for nævnets vurdering, at undersøgelsen tænkes udført som indtil meterbrede søgegrøfter gennem hustomter og agre, at grøfterne overvejende vil blive gravet maskinelt, undtagen omkring hustomterne, at græstørv vil blive afgravet separat og genplaceret i forbindelse med tildækningen, og at undersøgelsens varighed vil antagelig blive ca. 2 uger.

Fredningsnævnet har indhentet en udtalelse fra Svendborg kommune, der i skrivelse af 13. oktober 1992 har udtalt, at man intet har at bemærke til den ansøgte arkæologiske prøvegravning, men at man gerne vil orienteres om prøvegravningens eventuelle resultat.

Endvidere har nævnet indhentet en udtalelse fra Fyns Amts arealkontor. Amtet har i skrivelse af 14. oktober 1992 udtalt:

ad 1211/7-0024  
abt 2.

"Området, hvor de arkæologiske prøvegravninger skal foregå, er omfattet af overfredningsnævnets kendelse af 21. december 1983. Formålet med fredningen er bl.a. at beskytte og opretholde områdets dyre- og planteliv, og der må således ikke foretages terrænændringer.

Vi kan imidlertid anbefale, at der meddeles dispensation til at foretage de ansøgte arkæologiske prøvegravninger på vilkår, at der ikke graves i perioden 1. marts til 1. august, og at arealet reetableres fuldstændigt efter prøvegravningen.

Vi kan iøvrigt til orientering oplyse, at vi snarest vil meddele den fornødne dispensation efter naturbeskyttelseslovens § 3."

Fredningsnævnet meddeler herved, at nævnet enstemmigt har besluttet i medfør af naturbeskyttelseslovens § 50 at meddele dispensation til det ansøgte, der ikke findes at stride mod fredningens formål. Dispensationen er betinget af, at der ikke graves i perioden 1. marts - 1. august, og at arealet reetableres fuldstændigt efter prøvegravningen.

Nævnets afgørelse kan i medfør af naturbeskyttelseslovens § 78, stk. 2, indbringes for Naturklagenævnet af de i samme lovs § 86 nævnte klageberettigede. Klagen indgives skriftligt til fredningsnævnet, der videresender klagen til Naturklagenævnet.

Klagefristen er 4 uger fra den dag, afgørelsen er meddelt den klageberettigede.

Tilladelsen må ikke udnyttes før ovennævnte klagefrist er udløbet og bortfalder, såfremt den ikke er udnyttet inden 3 år efter, den er meddelt.



S. Raunholt  
næstformand

**FREDNINGSNÆVNET  
FOR  
FYNS AMT**

Toftevej 31, 5610 Assens  
Tlf. 64 71 10 20 - Telefax 64 71 55 20

**REG. NR. 7558.00**

Dato: 9. december 2004  
Journal nr.: Frs. 55/2004  
Deres j.nr.: 8-70-51-8-479-14-2004

Fyns Amt  
Miljø- og Arealafdelingen  
Ørbækvej 100  
5220 Odense SØ

Ved brev af 15. september 2004 fra Fyns Amt har Forsvarets Bygningstjeneste ansøgt om tilladelse til at nedlægge en eksisterende skydebane, der ligger på Monnet på Tåsinge. Dette indebærer følgende:

- Nedtagning og fjernelse af hegn omkring skydehus og markørdækning.
- Nedbrydning, fjernelse og oprensning af målområde incl. markørdækning, jernbanesveller og skydebaneskilt på strand.
- Fjernelse af 200 meter standpladsen incl. kantbegrænsninger.
- Nedbrydning og fjernelse af skydehus incl. fundamenter.
- Udlægning af ren jord, planering og tilsåning af de berørte arealer.

I amtets brev hedder det:

" .....

Arealet, hvor skydebanen er placeret, er fredet jf. Overfredningsnævnets afgørelse af 21. december 1983. Fredningen har til formål at bevare Monnet som et uopdyrket, afgræsset strandengsområde, at beskytte og opretholde dets karakteristiske dyre- og planteliv samt at regulere offentlighedens adgang. Fredningen indebærer bl.a., at der ikke må foretages terrænændringer ved afgravning eller opfyldning (jf. fredningens § 3c). Jf. fredningens § 6 skal skydebanens skure, afskærmningsforanstaltninger m.v. fjernes, såfremt banen ikke længere er i brug, hvilket således ikke kræver dispensation.

Derudover ønsker ansøger at fjerne en mængde jord fra selve banearealet, da dette er forurennet med bly fra projektiler. Det drejer sig om et areal umiddelbart nord for skydehuset på max. 4 x 6 meter og ca. 30 cm i dybden.

Det er aftalt med byggeleder Claus Thorsted, at arealet i tilfælde af en dispensation ikke efterfølgende fyldes med muldjord og tilsås med græs som beskrevet i byggeprogrammet, da vind og vand hurtigt vil udligne området og et naturligt plantedække etableres. Fyns Amt finder det således væsentligt for udviklingen af den naturlige flora i området, at der ikke fyldes op med muldjord og sås græs på det udgravede areal.



Fyns Amt finder, at afgravningen og fjernelsen af jorden fra selve banearbejdet ikke vil stride mod det overordnede formål med fredningen af området, men at det tværtimod vil være et positivt tiltag i forhold til områdets karakter og tilstand, dyre- og planteliv m.v. Fyns Amt kan derfor overfor fredningsnævnet anbefale, at der gives dispensation fra naturbeskyttelseslovens § 50 til afgravning og fjernelse af den forureneede jord.

..... "

Fredningsnævnet har indhentet høringsudtalelser fra Danmarks Naturfredningsforening, Fyns Statsskovdistrikt og Svendborg kommune, der alle har tiltrådt amtets indstilling

### **Fredningsnævnet skal udtale:**

Fredningsnævnet meddeler herved dispensation til det ansøgte, der under hensyn til formålet og det af amtet anførte ikke ses at stride mod fredningens formål. Fredningsnævnet er enig med Fyns Amt i, at der ikke skal fyldes op med muld og sås græs, men vind og vand skal have mulighed for at udligne området, således at et naturligt plantedække etableres.

Fredningsnævnets afgørelse, der er enstemmig, er truffet i medfør af naturbeskyttelseslovens § 50, stk. 1.

Nævnets afgørelse kan i medfør af naturbeskyttelseslovens § 78, stk. 3, indbringes for Naturklagenævnet af de i samme lovs § 86 nævnte klageberettigede. Klagen indgives skriftligt til fredningsnævnet, der videresender klagen til Naturklagenævnet, jf. naturbeskyttelseslovens § 87, sti. 2.

Klagefristen er 4 uger fra den dag, afgørelsen er meddelt den klageberettigede.

Tilladelsen må ikke udnyttes, før ovennævnte frist er udløbet.

Tilladelsen bortfalder, såfremt den ikke er udnyttet inden 3 år efter, den er meddelt.

  
S. Raunholt

# FREDNINGSNÆVNET FOR FYN

Svendborg Kommune  
Natur og Klima  
Svendborgvej 135  
5792 Vester Skerninge

Tinghusgade 43  
5700 Svendborg  
Tlf. 6217 2007

fyn@fredningsnaevn.dk  
www.fredningsnaevn.dk  
J.nr. Frs 12/2015  
Dato: 29. maj 2015

## Afgørelse af 28. maj 2015

### **Ansøgning om ændring af tidsperiode for flugtskydning ved Monnet på Tåsinge. Skydepladsen er beliggende på matr.nr. 26a Vårø by, Bjerreby.**

Fredningsnævnet modtog i 2013 via Svendborg Kommune en ansøgning fra Tåsinge Jagtforening om tilladelse til ændring af tidspunktet for de i fredningen af Monnet tilladte 10 årlige skydedage på foreningens flugtskydebane, der er beliggende indenfor det fredede areal. Fredningsnævnet efterkom på daværende tidspunkt ikke ansøgningen, og henvendelsen blev udsat på yderligere undersøgelser hos Svendborg Kommune. Den 12. marts 2015 modtog fredningsnævnet fra Svendborg Kommune en ansøgning om genoptagelse af ansøgningen.

#### **Sagens behandling**

Monnet er fredet ved Overfredningsnævnets afgørelse af 21. december 1983. Det fredede areal er et strandengsområde, der ligger på sydspidsen af Tåsinge.

Fredningen har ifølge fredningskendelsens § 1 til formål "at bevare det fredede Monnet som et uopdyrket afgræsset strandengsområde, at beskytte og opretholde dets karakteristiske plante- og dyreliv samt at regulere offentlighedens adgang i overensstemmelse hermed."

Det fredede område skal bevares i det nuværende tilstand og kan udnyttes som hidtil.

Om skydning siger afgørelsens § 6 blandt andet:

"Jagtforeningens bane må kun benyttes af foreningens medlemmer og i indtil 10 dage i perioden fra 1. maj til 15. juli fordelt på 3 søndage fra kl. 9 – 12 og 7 hverdage fra kl. 18.30 – 21."

På dette punkt var Overfredningsnævnets kendelse en stadfæstelse af fredningsnævnets kendelse af 18. januar 1983.

Om adgangen til området fremgår det af afgørelsens § 7:

"Der tillægges offentligheden ret til at færdes til fods på det fredede område. Hunde må ikke medtages.

Adgang til fredningsområdet sker ad den private fællesvej fra Torneløkkegård over matr.nr. 7 a, Vårø By, Bjerreby, hvor færdsel tillades til fods eller på cykel.

I fuglenes yngletid fra 15. marts – 1. juli må der – udover ejerens færdsel – dog kun foregå sådan færdsel på det fredede, som er nødvendig for benyttelse af de 2 skydebaner, smh. § 6. Dette adgangsforbud omfatter også offentlighedens ret til færdsel på strandbredder og udyrkede arealer i henhold til naturfredningslovens §§ 54 og 56.

Motorkørsel på det fredede er kun tilladt i forbindelse med områdets drift og pleje og ved benyttelse af de 2 skydebaner.”

Svendborg Kommune har udtalt følgende i ansøgningen, dateret 14.1.2015:

”Svendborg Kommune er i medfør af habitatdirektivet og miljømålslovens forpligtet til at sikre gunstige forhold for en række arter af ynglefugle på Monnet.

Fredningen giver mulighed for flugtskydning op til 10 gange om året i perioden 1. maj til 15. juli (der skydes 5 gange om året). Dette er midt i fuglenes yngletid og vurderes som medvirkende årsag til, at bestanden af ynglefugle er stærkt truet på Monnet. For at sikre ynglefuglene gunstige forhold er det derfor nødvendigt at flytte flugtskydningen væk fra yngleperioden.”

Det fremgår af samme brev, at den tidligere formand for fredningsnævnet havde tilkendegivet, at der ikke ville kunne ændres på skydetidspunktet på Monnet uden at rejse en ny fredningssag. Derimod vil en forlængelse af den tilladte årlige skydeperiode sammenholdt med erklæringer om, at den første del af denne ikke udnyttes, kunne føre til den ønskede flytning af perioden for tilladt skydning. Svendborg Kommune afholdt herefter et møde med de jægere organiseret i Tåsinge Jagtforening, der benytter skydebanen og ejerne af Monnet repræsenteret af Vårø Bylaug. Herefter fremsendte Svendborg Kommune ansøgningen om genoptagelse.

Svendborg Kommune har herefter afgivet følgende indstilling

”Svendborg Kommune vil hermed gerne indstille til Fredningsnævnet for Fyn om at forlænge perioden for afholdelse af flugtskydninger på Monnet fra den nuværende periode 1. maj – 15. juli til perioden 1. maj – 1. september.”

Sagen har været forelagt Naturstyrelsen til udtalelse. Naturstyrelsen udtaler i brev af 14. april 2015 følgende:

#### **”Fredningsforhold**

Det fremgår af ovennævnte fredning, at offentligheden ikke har adgang til området i fuglenes yngletid 15. marts til 1. juli.

#### **Natura 2000**

Monnet er beliggende i Natura 2000-område nr. 127, Sydfynske Øhav (fuglebeskyttelsesområde nr. 71 og habitatområde nr. 111)

Udpegningsgrundlaget for fuglebeskyttelsesområde nr. 71:

Rørdrum	Sangsvane
Havørn	Rørhøg
Plettet rørvagtel	Engsnarre
Klyde	Engryle
Brushane	Sorthovedet måge
Splitterne	Fjordterne
Havterne	Dværgterne
Mosehornugle	Knopsvane
Mørkbuget knortegås	Troldand
Ederfugl	Hvinand
Toppet skallesluger	Blishøne

Udpegningsområdet for habitatområde nr. 111:

- 1014 Skæv vindelsnegl (*Vertigo angustior*)
- 1016 Sump vindelsnegl (*Vertigo moulinsiana*)
- 1166 Stor vandsalamander (*Triturus cristatus cristatus*)
- 1188 Klokkefrø (*Bombina bombina*)
- 1110 Sandbanker med lavvandet vedvarende dække af havvand
- 1140 Mudder- og sandflader blottet ved ebbe
- 1150 \* Kystlaguner og strandsøer
- 1160 Større lavvandede bugter og vige
- 1170 Rev
- 1210 Enårig vegetation på stenede strandvolde
- 1220 Flerårig vegetation på stenede strande
- 1230 Klinter eller klipper ved kysten
- 1310 Vegetation af kveller eller andre enårige strandplanter, der koloniserer mudder og sand
- 1330 Strandenge
- 2110 Forstrand og begyndende klitdannelser
- 2120 Hvide klitter og vandremiler
- 2130 \* Stabile kystklitter med urteagtig vegetation (grå klit og grønsværklit)
- 3140 Kalkrige søer og vandhuller med kransnålalger
- 3150 Næringsrige søer og vandhuller med flydeplanter eller store vandaks
- 3260 Vandløb med vandplanter
- 6120 \* Meget tør overdrevs- eller skræntevegetation på kalkholdigt sand
- 6210 Overdrev og krat på mere eller mindre kalkholdig bund (\* vigtige orkidélokalteter)
- 6230 \* Artsrige overdrev eller græsheder på mere eller mindre sur bund
- 6410 Tidvis våde enge på mager eller kalkrig bund, ofte med blåtop
- 6430 Bræmmer med høje urter langs vandløb eller skyggende skovbryn
- 7210 \* Kalkrige moser og sumpe med hvas avneknippe
- 7220 \* Kilder og væld med kalkholdigt (hårdt) vand
- 7230 Rigkær
- 9130 Bøgeskove på muldbund
- 9160 Egeskove og blandskove på mere eller mindre rig jordbund
- 91Do \* Skovbevoksede tørvemoser
- 91Eo \* Elle- og askeskove ved vandløb, søer og væld

### Bemærkninger

Naturstyrelsen, Det åbne land har diskuteret det ansøgte med tilsynsmyndigheden Svendborg Kommune og Naturstyrelsens naturforvaltningsenhed Fyn.

Såvel kommunen som naturforvaltningens enheden vurderer, at en flytning af den periode, hvor skydning er tilladt fra fuglenes yngleperiode til perioden 15. juli – 1. september vil være hensigtsmæssig. Det er begge instansers vurdering, at en flytning af tidspunktet for skydning ikke vil have negativ indvirkning på udpegningsgrundlaget for Natura 2000-området snarere tvært imod.

Det er Naturstyrelsens vurdering, at det i forbindelse med en dispensation for skydning i perioden 15. juli til 1. september skal stilles som vilkår, at der ikke skydes i perioden 1. maj – 14. juli, og at fredningens adgangsregler i øvrigt respekteres af jagtklubbens medlemmer. Endvidere må det forudsættes, at benyttelsen af skydebanen fortsat overholder de begrænsninger, der fremgår af Overfredningsnævnets afgørelse – skydning må finde sted i op til 10 dage i perioden fordelt på 3 søndage fra kl. 9-12 og 7 hverdage fra kl. 18.30-21.

Hvis fredningsnævnet beslutter at meddele dispensation til skydning i den ansøgte periode, foreslår Naturstyrelsen, at en dispensation gøres tidsbegrænset – fx til 5 år – hvorefter fredningsnævnet vil have mulighed for at vurdere om ændringen har haft utilsigtet indvirkning på området og brugen heraf.”

Dansk Ornitologisk forening, lokalafdeling for Fyn og Svendborg Kommune, har i brev af 7. januar 2014 udtalt følgende:

”Dansk Ornitologisk Forening mener på baggrund af indstilling fra Svendborg Kommune, at det kan være hensigtsmæssigt at flytte skydetidspunktet for flugtskydningsbanen på Monnet som ønsket. Det betyder, at skydningen (1/5-15/7) flyttes fra fuglenes yngletid til perioden derefter (15/7-1/9). Det er et første skridt i den rigtige retning. Vi så imidlertid helst, at bestræbelserne på helt at fjerne flugtskydningen fra Monnet kunne bære frugt. Det er uheldigt med den forstyrrende skydning 5-10 gange i et naturområde, hvor netop bevarelsen af fuglelivet er vægtet højt. Ved at flytte skydetidspunktet opnås, at forstyrrelsen flyttes fra at ramme ynglefuglene til nu at ramme trækfuglene. Det er bekendt, at især vadefuglene indleder efterårstrækket så tidligt som ultimo juni. Dette gælder fx for Storspoven, som netop på Monnet finder en fin raste- og fourageringslokalitet på trækket sydover. Forholdet gælder foruden flere andre vadefuglearter også gæs og ænder.

Det er selvfølgelig hensigtsmæssigt at flytte skydetidspunktet ud fra det forhold, at Monnet i foråret (fra 15/3-1/7) er lukket for almenhedens adgang af hensyn til fred for ynglefuglene. Overfor dette forhold forekommer flugtskydning som forstyrrelsesfaktor direkte uforenelig.

Desværre har vi på strandengsområdet Monnet gennem de seneste år oplevet, at bestandene af ynglefugle har været i voldsom tilbagegang. Det skyldes primært tilstedeværelsen af ræv samt generel tilgroning af engene som følge af mangelfuld afgræsning, mens Monnet stadig har rigtig mange rastende fugle i om efteråret.

Den bedste løsning fremover vil altså være at få flyttet flugtskydningsbanen til et andet sted, hvilket vi hermed anbefaler en intensiveret indsats overfor.”

Svendborg Kommune har den 10. april 2015 oplyst, at skydepladsen ejes af en række personer, der er adkomsthavere til fællesloddet. Ejerne er organiseret i Vårø Bylaug, hvor Kurt Poulsen p.t. er formand. Kurt Poulsen har i mail af 30. april erklæret følgende:

”Hermed bekræftes, at jeg er valgt som formand for Vårø Monnet i den nuværende periode og derved tegner selskabet. Det bekræftes ligeledes, at vi accepterer at afstå fra skydning før den 15. juli hvert år.”

Brugerne af skydepladsen er Tåsinge Jagtforening. Tåsinge Jagtforening har fremsendt deres vedtægter, hvoraf fremgår at de tegnes af bestyrelsen, der har Kim Andersen som formand. I mail af 30. april 2015 har Kim Lund Andersen på vegne af foreningen oplyst følgende:

”Tåsinge jagt forening har ved et bestyrelsesmøde besluttet, at de efter henstilling fra kommunen er villig til at rykke skydningen på Monnet til den 15/7 således, at den første skydning starter den 15/7 fremover.”

Fredningsnævnet har behandlet sagen på skriftligt grundlag.

### **Fredningsnævnets begrundelse og afgørelse**

Et enigt fredningsnævn vurderer i lighed med Naturstyrelsen og Svendborg Kommune at en udvidelse af skydetidspunktet på Monnet kombineret med de afgivne erklæringer om, at såvel ejerne som jagtforeningen afstår fra at foretage skydninger i perioden fra 1. maj indtil den 15. juli vil være hensigtsmæssigt og virke til at fremme såvel fredningens formål, som fremme de hensyn, der ligger bag områdets udpegning som Natura 2000-område. Resultatet vil således blive, at perioden, hvor der lovligt foretages skydninger på flugtskydepladsen, flyttes til gavn for de ynglende fugle.

Fredningsnævnet tillader derfor, at der foretages flugtskydninger som ansøgt indenfor de rammer, som fremgår af Overfredningsnævnets afgørelse om antal og tilladte skydetidspunkter, og på vilkår, at:

- der ikke foretages skydninger i perioden fra den 1. maj til og med 14. juli
- fredningens adgangsregler i øvrigt respekteres af jagtklubbens medlemmer

Denne dispensation gøres tidsbegrænset for en periode på 5 år fra afgørelsen. En fornyet ansøgning bør indeholde en vurdering af om ændringen har utilsigtet indvirkning på området og formålet med fredningen.

Fredningsnævnets afgørelse er truffet i medfør af naturbeskyttelseslovens § 50, stk. 1.

Fredningsnævnet vurderer ikke, jf. naturbeskyttelseslovens § 50, stk. 2, at dispensationen indebærer forringelser af naturtyper og levesteder for arter eller betydelige forstyrrelser af arter, som området er udpeget for, snarere tværtimod, jf. Naturstyrelsens udtalelse af 14. april 2015.

Nævnets afgørelse kan i medfør af naturbeskyttelseslovens § 78, stk. 3 påklages til Natur- og Miljøklagenævnet af de klageberettigede, der er nævnt i lovens § 86, stk. 1. Klagefristen er 4 uger fra den dag, afgørelsen er meddelt.

Anni Højmark  
formand

## Afgørelse af 27. februar 2023

### **Ansøgning om dispensation til permanent ændret tidsperiode for flugtskydning samt ændret adgang mv. med henblik på regulering af ræve og optælling af fugle på Monnet.**

Svendborg Kommune har ved mail af 15. april 2021 fremsendt en ansøgning dateret 12. april 2021 om tilladelse til en permanent ændring af skydetidspunkt, gennemførelse af regulering af ræve og optælling af fugle i det fredede område Monnet på matr.nr. 26a, Vårø By, Bjerreby.

#### **Sagsfremstilling**

Af ansøgningen, der foruden indeholder en ansøgning om dispensation til en permanent ændring af skydetidspunktet for flugtskydning også indeholder en ansøgning om dispensation til gennemførelse af regulering af ræve og til optælling af fugle i området fremgår blandt andet følgende:

”...

Svendborg Kommune søger af nedenstående grunde om ny dispensation fra fredningen til permanent ændret tidsperiode for flugtskydning på Monnet, således at perioden bliver 15. juli – 31. august. Vi vurderer, at følgende vilkår skal indgå i dispensationen:

- Efter hver flugtskydning skal der foretages oprydning i området og senest 14 dage efter den sidste af årets flugtskydninger, skal der foretages en grundig gennemgang af området, så området fremstår rent og fri for bl.a. rester af lerduer.

#### **Begrundelse:**

Forholdene for ynglefuglene på Monnet er fortsat ikke optimale. Prædation fra især ræv vurderes at være den væsentligste årsag til, at ynglefuglene ikke trives på Monnet. Men forstyrrelse af fuglene i yngletiden vil også være en negativ faktor. Formålet med ansøgningen er at minimere forstyrrelserne i området i fuglenes yngletid og dermed bidrage til, at ynglefuglene får bedre forhold. Det gælder ikke mindst arter som klyde, havterne og engryle, der er på udpegningsgrundlaget for Fuglebeskyttelsesområdet F 71, Sydfynske øhav. Svendborg kommune er i henhold til Natura 2000-planen forpligtet til at sikre god bevaringstilstand for disse arter.

Forslaget om et vilkår vedr. oprydning skal bl.a. ses i sammenhæng med fredningens vilkår om, at henkastning af affald ikke må finde sted.

Vi har i forbindelse med ansøgning om flytning af skydetidspunktet foretaget en høring af Vårø bylaug, Tåsinge Jagtforening, Dansk ornitologisk forening og Naturstyrelsen Fyn.

Vårø bylaug og Tåsinge Jagtforening har ikke indsendt kommentarer i forbindelse med høringen.

Dansk ornitologisk forening har bl.a. skrevet følgende:

*Vi har ikke erfaret gener for fuglene i forbindelse med skydningen, og anbefaler således, at det sene tidspunkt også skal gælde fremover. Vi ønsker dog ikke, at tidsperioden for flugtskydning gøres permanent, idet vi ligesom tidligere mener, at aktiviteten er uforenelig med nutidig forvaltning af Natura 2000-områdets kronjuveler. Monnet er Fyns største og bedste strandeng.*

*Vi kan derfor kun bifalde, at flugtskydningen på stedet opretholdes indtil et erstatningsområde er fundet, og at man arbejder vedholdende for at finde et sådant. Vi foreslog tidligere, at man i lokalområdet skulle undersøge mulighederne for at anvende bentonitgraven i Bjerreby/Stabolt-området.*

Til Dansk ornitologisk forenings bemærkning vedr. erstatningsområde skal kommunen bemærke, at jagtforeningen godt kan skyde i samme begrænsede omfang andre steder på Tåsinge, hvis der kan holdes en afstand til naboer på mindst 300 meter og med maksimalt 20 deltagere, hvis der kan opnås en aftale med lodsejer. Men jagtforeningen har også med den gældende fredningskendelse ret til fortsat at gennemføre flugtskydningerne på Monnet. Vi vurderer derfor, at tidsperioden for flugtskydningens afholdelse ikke skal ses i sammenhæng med, om der overhovedet kan gennemføres flugtskydning. Krav om ophør af flugtskydning vil kræve en ændring af fredningen.

Naturstyrelsen har bl.a. skrevet følgende:

*Kunne man ændre perioden med flugtskydning, så den ender 31. august. Sådan at det passer med når jagttiden begynder. På den måde har fuglene mulighed for at finde fred på den østlige del af Monnet, der er omfattet af jagtforbud.*

Svendborg kommune er enige i, at skydningen ikke bør slutte 1. september men 31. august, hvilket er indarbejdet i ovenstående.

### **Regulering af ræv**

Vi vurderer, at forekomsten af ræve på Monnet er en meget væsentlig årsag til, at Monnet langt fra rummer det antal ynglende viber, rødben, klyder, engryler, havterner, osv., som det var tilfældet for 30 år siden.

2 registrerede medlemmer af Tåsinge Jagtforening har af Naturstyrelsen fået tilladelse til regulering af ræve på Monnet i perioden 1. marts til 31. august.

For at reguleringen kan være i overensstemmelse med fredningen søger Svendborg Kommune af nedenstående grunde om dispensation fra fredningens adgangs begrænsninger m.v. til regulering af ræv. Svendborg kommune ønsker om muligt, at dispensationen fra fredningen kan gælde hele året, da vi agter at søge naturstyrelsen om at kunne foretage regulering hele året.

Svendborg kommune er i henhold til Natura 2000-planen forpligtet til at sikre god bevaringstilstand for bl.a. klyde og havterne, der er på udpegningsgrundlaget for Fuglebeskyttelsesområdet F 71, Sydfynske øhav. Der er i øjeblikket moderat eller ringe tilstand for de 2 arter, og arterne gør kun sporadiske yngleforsøg. Viben, der i 1990 yngede med op mod 50 par, yngler nu kun med 0 – 1 par. Som nævnt vurderer vi, at forekomsten af ræve på Monnet er en meget væsentlig årsag til de dramatiske tilbagegange for engfuglene.

Regulering af ræv fra bil og med projektør om natten har vist sig at være den mest effektive måde at bekæmpe ræve på. I 2020 blev der således med i alt 8 skud nedlagt i alt 8 ræve. I alt blev der i 2020 aflagt ca. 15 besøg på Monnet af hver ca. ½ times varighed. Det er jægerens erfaring, at fuglene kun reagerer lidt på lyset.



Svendborg kommune vurderer, at de forstyrrelser som regulering måtte medføre på Monnet opvejes mange gange ved, at reguleringen minimerer bestanden af ræve, der ellers i yngleperioden dagligt gennemløber Monnet i deres søgen efter æg og unger.

### **Gennemførelse af optællinger af ynglefugle**

Siden 1980'erne er der årligt blev optalt ynglefugle på Monnet.

Da denne færdsel på Monnet i perioden 15. marts til 1. juli ikke er i overensstemmelse med fredningens bestemmelser søger Svendborg Kommune af nedenstående grunde om dispensation fra fredningens adgangsbegrænsninger til optælling af ynglefuglene på Monnet.

Optællingen af ynglefugle foretages af en person ved op til 6 besøg i perioden 15.marts til 1. juli af 4 – 6 timers varighed. Ynglefugletællingen på Monnet tilvejebringer et afgørende grundlag for, at Svendborg kommune i henhold til Natura 2000-planen kan arbejde for at sikre god bevaringstilstand for de fugle, der er på udpegningsgrundlaget for området. Desuden vurderer vi, at forstyrrelsen fra optælleren ikke har væsentlig negativ indflydelse på fuglene, da vedkommende forholdsvis hurtigt passerer gennem området og har den nødvendige viden til at kunne vurdere fuglenes adfærd og dermed, hvornår der er grund til at være ekstra påpasselig.

### **Samlet vurdering af bilag IV-arter og påvirkning af Natura 2000-området**

På Monnet kan der være forekomst af bilag IV-arterne grønbroget tudse, strandtudse, springfrø, stor vandsalamander, odder og flagermus. Svendborg Kommune vurderer, at det ansøgte, der ikke påvirker området fysisk og kun medfører lille forstyrrelse, ikke vil kunne beskadige disse bilag IV-arters yngle- eller rasteområder.

Svendborg Kommune vurderer desuden af det ansøgte ikke kunne påvirke Natura 2000-området væsentligt idet det ansøgte vurderes ikke at kunne påvirke udpegningsnaturtyper eller udpegningsarter negativt. Baggrunden herfor er at det ansøgte ikke påvirker området fysisk og kun medfører en lille forstyrrelse, der opvejes af de positive effekter af det ansøgte.

...”

Svendborg Kommune er ved mail af 1. november 2021 fremkommet med følgende bemærkninger i anledning af det nedenfor gengivne høringssvar fra Danmarks Naturfredningsforenings af 30. juni 2021:

” ...

DN foreslår et rævehegn som alternativ til bekæmpelse af ræv på Monnet. Svendborg kommune har overvejet mulighederne for at opsætte et hegn til at holde ræve ude fra Monnet og bl.a. besigtiget strækningen sammen med professionel hegnsopsætter. Et sådant hegn vil skulle være ca. 1,6 km langt. I begge ender af dette hegn vil det ende ved en kyst med meget lavt vand, som også strækker sig langt ud fra kysten. Ved lavvande vil ræve derfor simpelthen kunne gå udenom hegnet. Opskylning af tang i hegnet både ved højvande inde på engen og i en evt. forlængelse af hegnet ud på det lave vand vurderes også at ville nedsætte hegnets effekt overfor ræv. Desuden vil ræve sandsynligvis kunne finde steder på den lange hegnsstrækning, hvor de kan grave sig under hegnet. Vi har derfor vurderet, at etablering af et hegn ikke vil være et effektivt alternativ til direkte bekæmpelse af ræv.

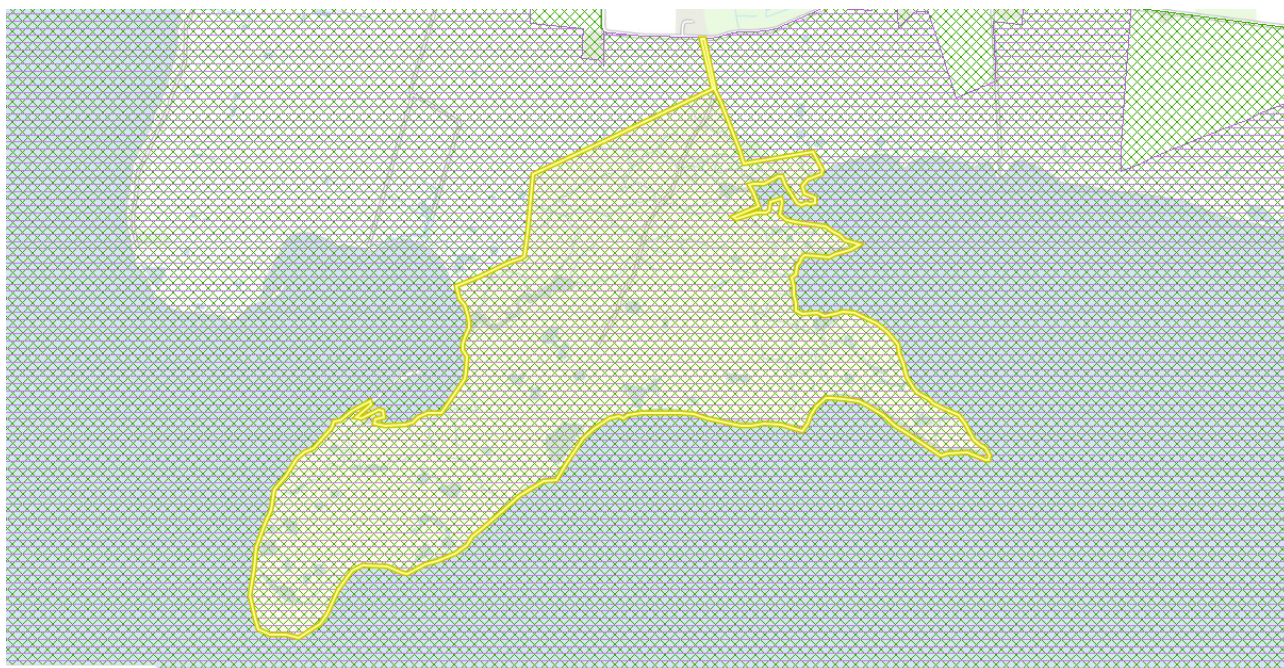
...”

Fredningsnævnet for Fyn har tidligere ved afgørelse af 28. maj 2015 meddelt dispensation fra fredningens bestemmelser om skyldetidspunkter. Af fredningsnævnets begrundelse og afgørelse fremgår følgende, idet der i øvrigt henvises til afgørelsen:

” Et enigt fredningsnævn vurderer i lighed med Naturstyrelsen og Svendborg Kommune at en udvidelse af skydetidspunktet på Monnet kombineret med de afgivne erklæringer om, at såvel ejerne som jagtforeningen afstår fra at foretage skydninger i perioden fra 1. maj indtil den 15. juli vil være hensigtsmæssigt og virke til at fremme såvel fredningens formål, som fremme de hensyn, der ligger bag områdets udpegning som Natura 2000-område. Resultatet vil således blive, at perioden, hvor der lovligt foretages skydninger på flugtskydepladsen, flyttes til gavn for de ynglende fugle. Fredningsnævnet tillader derfor, at der foretages flugtskydninger som ansøgt indenfor de rammer, som fremgår af Overfredningsnævnets afgørelse om antal og tilladte skydetidspunkter, og på vilkår, at:

- der ikke foretages skydninger i perioden fra den 1. maj til og med 14. juli
- fredningens adgangsregler i øvrigt respekteres af jagtklubbens medlemmer

Denne dispensation gøres tidsbegrænset for en periode på 5 år fra afgørelsen. En fornyet ansøgning bør indeholde en vurdering af om ændringen har utilsigtet indvirkning på området og formålet med fredningen”.



Fredningen er vist på kortet med gul streg. Natura 2000 Område nr. 127 Sydfynske Øhav er for Fuglebeskyttelsesområdenr. 71 og 72 vist med røde streger og for Habitatområdenr. 111 vist med grønne tern.

### **Fredningen**

Området ligger inden for fredningen af Monnet, der blev fredet ved Overfredningsnævnets afgørelse af 21. december 1983. Fredningen indeholder følgende bestemmelser af relevans for sagen:

#### **§ 1. Fredningens formål.**

Fredningen har til formål at bevare det fredede Monnet som et uopdyrket afgræsset strandengsområde, at beskytte og opretholde dets karakteristiske plante- og dyreliv samt at regulere offentlighedens adgang i overensstemmelse hermed.

#### **§ 2. Bevaring af området.**

Det fredede område skal bevares i dets nuværende tilstand.

### § 3. Arealernes drift

...

e. Arealerne må ikke benyttes til motor- eller anden form for væddeløbsbane, skydebane - jfr. dog § 6 - flyveplads, oplag eller losseplads. Henkastning af affald må ikke finde sted, og der må ikke henstilles bilvrag, maskiner og lignende.

...

### § 6. Skydebaner.

Hjemmeværnets riffelskydebane og jagtforeningens flugtskydebane må benyttes i samme omfang som hidtil.

...

Jagtforeningens bane må kun benyttes af foreningens medlemmer og i indtil 10 dage i perioden fra 1. maj til 15. juli fordelt på 3 søndage fra kl. 9 - 12 og 7 hverdage fra 18.30 - 21. Hjemmeværnets og jagtforeningens medlemmer må i fuglenes yngletid fra 15. marts til 1. juli kun færdes ad den direkte vej (sti) til skydeområdet.

...

### § 7. Offentlighedens adgang.

Der tillægges offentligheden ret til at færdes til fods på det fredede område. Hunde må ikke medtages.

Adgang til fredningsområdet sker ad den private fællesvej fra Torneløkkegård over matr.nr. 7 a, Vårø By, Bjerreby, hvor færdsel tillades til fods eller på cykel.

I fuglenes yngletid fra 15. marts - 1. juli må der - udover ejernes færdsel - dog kun foregå sådan færdsel på det fredede, som er nødvendig for benyttelse af de 2 skydebaner, smh. § 6. Dette adgangsforbud omfatter også offentlighedens ret til færdsel på strandbredder og udyrkede arealer i henhold til naturfredningslovens §§ 54 og 56.

...

### § 8. Pleje.

Fredningen er ikke til hinder for, at ejerne kan foretage naturpleje i området for at støtte bevaringen af den nuværende tilstand og for at fremme livsbetingelserne for dyre- og plantelivet i overensstemmelse med fredningens formål.

...

### § 9. Dispensationer.

En dispensation fra ovenstående bestemmelser kan meddeles, når det ansøgte ikke vil komme i strid med fredningens formål, jfr. naturfredningslovens § 34. I spørgsmål af naturvidenskabelig betydning skal fredningsnævnet forinden indhente en udtalelse fra fredningsstyrelsen.

## **Høringer**

Svendborg Kommune har i indstilling af 15. april 2021 udtalte blandt andet følgende:

” ...

**Svendborg Kommune vil gerne anbefale Fredningsnævnet for Fyn at godkende det ansøgte.**

...

### **Vedrørende vurdering af påvirkning af Natura 2000-område og beskyttede dyre- og plantearter jf. bilag 3 og 5 i naturbeskyttelsesloven**

Ifølge bilag IV-håndbogen (<https://www.dmu.dk/Pub/FR635.pdf>) kan der på Monnet være forekomst af følgende bilag IV-arterne: grønbroget tudse, strandtudse, springfrø, stor vandsalamander, odder og flagermus i det 10 x 10 km kvadrater grid som projektområdet ligger indenfor. Svendborg Kommune vurderer, at det ansøgte, der ikke påvirker området fysisk og kun medfører lille forstyrrelse, ikke vil kunne beskadige disse bilag IV-arters yngle- eller rasteområder. Svendborg Kommune er ikke bekendt med forekomst af plantearter, der fremgår af samme lovs bilag 5. Det er Svendborg Kommunes samlede vurdering, at det ansøgte ikke vil beskadige eller ødelægge bilag IV-arters yngle- eller rasteområder eller ødelægge plantearter fra ovennævnte bilag 3 og 5.

Monnet er beliggende i Natura 2000-område nr. 127, Sydfynske Øhav (fuglebeskyttelsesområde nr. 71 og habitatområde nr. 111). Svendborg Kommune vurderer desuden, at det ansøgte ikke vil kunne påvirke Natura 2000-området væsentligt, idet det ansøgte vurderes ikke at kunne påvirke udpegningsnaturtyper eller udpegningsarter negativt. Baggrunden herfor er, at det ansøgte ikke påvirker området fysisk og kun medfører en lille forstyrrelse, der opvejes af de positive effekter af det ansøgte.

### **Kommunens begrundelse for indstilling**

Svendborg Kommune har tidligere ansøgt Fredningsnævnet for Fyn om midlertidig dispensation fra fredningen til ændret skydetidspunkt for flugtskydning. Kommunen fik den 29. maj 2015 en tidsbegrænset dispensation på 5 år til at flytte skydetidspunktet fra perioden 1. maj - 15. juli, som lå midt i fuglenes yngletid, til perioden 15. juli - 1. september, som ligger efter fuglenes yngletid. Dispensation blev givet på vilkår om, at fredningsnævnet derefter vil have mulighed for at vurdere om ændringen har haft utilsigtet indvirkning på området og brugen heraf.

Det er Svendborg Kommunes vurdering, at flugtskydning i fuglenes yngletid fra 1. maj – 15. juli kan være en forstyrrende og dermed negativ faktor. Formålet med ansøgningen er at minimere forstyrrelserne i området i fuglenes yngletid og dermed bidrage til, at ynglefuglene får bedre forhold. Det gælder ikke mindst arter som klyde, havterne og engryle, der er på udpegningsgrundlaget for Fuglebeskyttelsesområdet F 71, Sydfynske øhav. Svendborg Kommune er i henhold til Natura 2000-planen forpligtet til at sikre god bevaringstilstand for disse arter. Udtalelser fra DOF og NST viser endvidere, at der ikke er erfaret gener for fuglelivet ved den midlertidigt ændrede skydeperiode, og de anbefaler at forsætte med skydning udenfor fuglenes yngletid.

Kommunen vurderer også, at de forstyrrelser som regulering af ræv måtte medføre på Monnet opvejes mange gange ved, at reguleringen minimerer bestanden af ræve, der ellers i yngleperioden dagligt gennemløber Monnet i deres søgen efter æg og unger.

Kommunen vurderer endvidere, at ynglefugletælling på Monnet tilvejebringer et afgørende grundlag for, at Svendborg kommune i henhold til Natura 2000-planen kan arbejde for at sikre god bevaringstilstand for de fugle, der er på udpegningsgrundlaget for området.

Kommunen vurderer således, at det ansøgte er i tråd med fredningens overordnede formål, at beskytte og opretholde områdets plante- og dyreliv.

Svendborg Kommune vil derfor gerne indstille til Fredningsnævnet for Fyn om at give dispensation til det ansøgte.

..."

Miljøstyrelsen har ved mail af 29. juni 2021 fremsendt sine tekniske bemærkninger af samme dato. Ud over en gennemgang af dele af Svendborg Kommunes ansøgning oplyser Miljøstyrelsen blandt andet følgende:

" Forhold vedr. regulering af ræv er ikke omfattet af fredningsbestemmelserne. Miljøstyrelsen kan henvise til vildtskadebekendtgørelsen: <https://www.retsinformation.dk/eli/lta/2020/1006>, der fastsætter retningslinjer herunder tidspunkter på året for mulig regulering af ræv.

...

Vedr. optælling af ynglefugle inden for perioden med adgangsbegrænsning:

...

Området er omfattet af Natura 2000-område 127 Sydfynske Øhav; Habitatområde H111 og Fuglebeskyttelsesområde F71 ...

Af ansøgningen fremgår det, at Svendborg Kommune har vurderet det ansøgtes evt. påvirkning af enkelte arter. Miljøstyrelsen foreslår, at kommunen udbygger Natura 2000-udredningen i forhold til det ansøgtes evt. konsekvenser for de konkrete naturtyper, arter mv., som området er udpeget for, med henblik på, at disse oplysninger kan indgå i nævnets videre behandling af ansøgningen om ændret adgang til området og spørgsmålet om permanent ændret skydeperiode.

Ansøgningen giver på det foreliggende grundlag ikke Miljøstyrelsen anledning til yderligere bemærkninger.

..."

Friluftsrådet har i sine bemærkninger af 30. juni 2021 fremsendt ved mail af samme dato udtalt blandt andet følgende:

"...

Friluftsrådet Sydfyn har drøftet forslaget om ændringen i fredningen på bestyrelsesmødet den 29. juni 2021

Vi støtter ansøgningen vedrørende at flugtskydningen bør ændres permanent til perioden 15. juli - 31. august.

Oprydningvilkår bør ikke fremgå af fredningen, men alene være en sag mellem kommunen som den tilsynsførende myndighed med skydebanen og jagtforeningen.

Vi vil dog bemærke, det er god jæggerskik at afskudte patroner altid skal opsamles efter endt skydning. Det anbefales jægerne at bruge miljøvenlige lerdUER og flugtskydningspatroner med nedbrydelig haglskål.

Vi vil anbefale regulering af ræv næsten hele året, undtaget dog i rævens yngletid, medens den har hvalpe som kræver de gamle ræves tilstedeværelse, - man skyder **ikke** moderdyr eller fugle i deres yngletid.

Vi vil anbefale at der tilføjes regulering af mårhund og mink (Invasive dyre arter i vækst) sammen med regulering af ræv i fredningen.

..."

Danmarks Naturfredningsforening har ved mail af 30. juni 2021 udtalt blandt andet følgende:

”...

### **Ad Permanent ændret skydetidspunkt for flugtskydning**

DN Svendborg er af ukendte årsager ikke blevet hørt i den indledende fase, men vi kan tilslutte os DOF's holdning til ændringen af skydetidspunktet.

Vi ønsker således ikke en permanentgørelse af skydetidspunktet, ligesom vi ikke mener at en sådan aktivitet bør foregå i et Natura2000-området, idet ikke er i overensstemmelse med forvaltningen af området.

DN Svendborg har flere gange oplevet, at der ikke ryddes op efter aktiviteterne og har således på flere tidspunkter af året kunne indsamle rester fra flugtskydningen - også lang tid efter at skydningen har fundet sted. Vi foreslår at arbejdet med at finde en anden lokalitet for skydningen intensiveres. At den gældende fredningskendelse giver lov til at foretage en sådan skydning, er ikke ensbetydende med at skydningen også bør eller behøver at foregå. Det er muligt at lade være og dermed give den trængte natur ro fra en unødvendig menneskelig aktivitet. I vores optik bør forholdene for naturen langt overskygge behovet for menneskelig underholdning. Det må konstateres at fredningskendelsen stammer fra en tid hvor naturen ikke blev tilgodeset i tilstrækkeligt omfang og hvor et antropocentrisk natursyn var fremherskende. Vi foreslår derfor også at fredningen revideres så den stemmer overens med et mere moderne natursyn og at det således ikke længere bliver tilladt at bedrive flugtskydning i området.

### **Ad Gennemførelse af regulering af ræv**

Ifølge Vildtskadebekendtgørelsen må rævehvalpe uden for rævegrave kun reguleres i perioden 1. juli – 31. august. DN Svendborg mener dog, at rævehvalpe ikke bør bekæmpes uden for rævegrave i overensstemmelse med udmelding fra de grønne organisationer (DN, DOF, DB og Friluftsrådet) i Vildtforvaltningsrådet fra 2021. Begrundelsen er at:

Rævehvalpe, der i juli og august begynder at opholde sig uden for rævegravene, har endnu ikke lært at jage og dermed forvolder de ikke skade.

Som angivet i lovens formål skal vildtet særligt beskyttes i yngletiden.

Endvidere forudsætter adgang til regulering, at der ikke er et tilfredsstillende alternativ til regulering. Ligeledes forudsættes der at være en reel og konkret trussel om skade, som skal være ”omfattende” for så vidt angår skade på afgrøder, husdyr, herunder vildtopdræt.

Organisationerne har den vurdering, at regulering af rævehvalpe umiddelbart uden for deres rævegrav i juli-august ikke kan hjemles med at hvalpene har, eller kan tænkes senere at ville, forvolde ”omfattende skade” på afgrøder eller husdyr.

Organisationerne har også den vurdering, at en generel adgang til at regulere i princippet alle rævehvalpe overalt uden for deres rævegrav, ikke kan hjemles med de øvrige forudsætninger der er angivet i lovens § 37, om at imødegå fare for mennesker eller menneskers sundhed, imødegå smittefare, risiko for luftfartsikkerheden, eller et udefineret behov for at beskytte flora og fauna.

Regulering af rævehvalpe har antaget en praksis, hvor det ikke længere er ”regulering” med udgangspunkt i konkrete vurderinger med ophæng i forudsætningerne, men en udbredt form for ”sommerjagt” i yngletiden. Det må understreges at jagt kun må finde sted med hjemlet regulering for øje. DN Svendborg finder det i øvrigt ikke tilstrækkeligt belyst hvorvidt en væsentlig del af nedgangen i bestanden af ynglende fugle på Monnet skyldes ræve eller det faktum, at der de senere år er observeret en ikke ubetydelig menneskelig aktivitet - herunder med ledsagelse af løse hunde i den periode hvor området er lukket.

Som alternativ stiller DN vi forslag om rævesikret hegn mellem de dyrkede arealer og naturområdet Monnet. DN Svendborg har gennem årene konstateret en markant nedgang i ynglefuglebestande af vadefugle på Monnet. Blandt eksperter er der enighed om, at bestandsnedgangen skyldes dårligere vilkår generelt for fugle i Danmark, men de svage ynglebestande belastes yderligere af prædation fra ræve, som yngler på Knuden og i øvrigt har fri adgang til området. Opsætning af et rævesikret hegn vil desuden være nødvendigt for at begrænse genindvandring. DN Svendborg vil gerne bidrage med arbejdskraft til opsætning af hegnet som må forventes at beløbe sig til op mod i hvert fald 100.000 kr.

### **Ad Optælling af ynglefugle**

DN Svendborg mener at denne opgave er helt nødvendig for at sikre nødvendig viden om fuglebestandene i området - herunder udpegningsgrundlaget for Natura2000-området. Vi ser derfor ingen problemer i denne aktivitet.

..."

Dansk Ornitologisk Forening har som svar på fredningsnævnets høring ved mail af 27. oktober 2021 fremsendt det høringssvar af 15. februar 2021 som er sendt til Svendborg Kommune i anledning af den indledende sagsbehandling ved kommunen og delvist gengivet i ansøgningen. Af dette høringssvar fremgår blandt andet følgende:

" ...

I Dansk Ornitologisk Forenings lokalafdeling for Fyn anbefalede vi ved skydetilladelsens ændring for mere end 5 år siden, at tidsperioden blev forskubbet, så også skydetilladelsen overholdt færdselsforbuddet fra 15. marts til 1. juli. Det virkede grotesk, at mens almindelig færdsel var udelukket på stedet i fuglenes yngletid, så skulle jagtforeningens skydeaktiviteter afvikles netop i tidsrummet 1. maj til 15. juli. Flugtskydningstidspunktet er således nu fra 15. juli til 1. september og dermed udenfor fuglenes yngletid.

Vi har ikke erfaret gener for fuglene i forbindelse med skydningen, og anbefaler således, at det sene tidspunkt også skal gælde fremover. Vi ønsker dog ikke, at tidsperioden for flugtskydning gøres permanent, idet vi ligesom tidligere mener, at aktiviteten er uforenelig med nutidig forvaltning af Natura 2000-områdets kronjuveler. Monnet er Fyns største og bedste strandeng.

Vi kan derfor kun bifalde, at flugtskydningen på stedet opretholdes indtil et erstatningsområde er fundet, og at man arbejder vedholdende for at finde et sådant. Vi foreslog tidligere, at man i lokalområdet skulle undersøge mulighederne for at anvende bentonitgraven i Bjerreby/Stabolt-området. Med de få skydedage og med den sporadiske graveaktivitet, må man kunne komme overens, så stedet kan benyttes til begge aktiviteter. Det vil givetvis også reducere støjgenerne, men fremfor alt flytte flugtskydningen væk fra fuglebeskyttelsesområdet Monnet.

..."

Svendborg Kommune har i mail af 1. november 2021 supplerende udtalt blandt andet:

" ...

DN foreslår et rævehegn som alternativ til bekæmpelse af ræv på Monnet. Svendborg kommune har overvejet mulighederne for at opsætte et hegn til at holde ræve ude fra Monnet og bl.a. besigtiget strækningen sammen med professionel hegnopsætter. Et sådant hegn vil skulle være ca. 1,6 km langt. I begge ender af dette hegn vil det ende ved en kyst med meget lavt vand, som også strækker sig langt ud fra kysten. Ved lavvande vil ræve derfor simpelthen kunne gå udenom hegnet. Opskylning af tang i hegnet både ved højvande inde på engen og i en evt. forlængelse af hegnet ud på det lave vand vurderes også at

ville nedsætte hegnets effekt overfor ræv. Desuden vil ræve sandsynligvis kunne finde steder på den lange hegnsstrækning, hvor de kan grave sig under hegnene. Vi har derfor vurderet, at etablering af et hegn ikke vil være et effektivt alternativ til direkte bekæmpelse af ræv.

...”

Svendborg Kommune har i en Natura 2000 og Bilag IV vurdering af 14. september 2022 udtalt blandt andet:

”...

## **Natura 2000-vurdering**

Det er kommunens vurdering, at regulering af ræv og optællinger af ynglefugle er aktiviteter, som er direkte forbundet med og nødvendige for Natura 2000-områdets forvaltning.

Således vurderer Svendborg kommune, at en stor forekomst af ræve er den direkte årsag til, at der er hhv. moderat og ringe bevaringstilstand for udpegningsarterne klyde og havterne. Det er kommunens vurdering, at der ikke vil være mulighed for at opfylde kommunens forpligtelser til at opnå god bevaringstilstand for de 2 arter, hvis der ikke kan foretages bekæmpelse af ræv. Bekæmpelse af ræv er derfor en afgørende del af kommunens forvaltning af området, og vurderes at have en positiv påvirkning af Natura 2000-områdets udpegningsarter.

Optælling af områdets ynglefugle tilvejebringer et afgørende grundlag for, at Svendborg Kommune i henhold til Natura 2000-planen kan arbejde for at sikre god bevaringstilstand for de fugle, der er på udpegningsgrundlaget for området. Vi vurderer desuden, at forstyrrelsen fra optælleren ikke har væsentlig negativ indflydelse på udpegningsarterne, da vedkommende forholdsvist hurtigt passerer gennem området og har den nødvendige viden til at kunne vurdere fuglenes adfærd og dermed, hvornår der er grund til at være ekstra påpasselig.

Da de 2 aktiviteter er forbundet med og nødvendige for kommunens forvaltning af området, er de ikke omfattede af kravet jf. habitatbekendtgørelsens § 6, om en vurdering af påvirkningen af Natura 2000-området.

Nedenfor vurderes der på ændringen af skydetidspunkt for flugtskydningen jf. habitatbekendtgørelsens § 6.

Den ansøgte dispensation indebærer ikke fysiske påvirkninger og på den baggrund vurderer kommunen, at ansøgte ikke kan skade naturtyper på udpegningsgrundlaget (se figur 1) for Natura 2000-området.

Monnet og farvandet omkring Monnet udgør yngle- og/eller rasteområde for en række af arter på udpegningsgrundlaget (se figur 1). Det gælder trækfuglene sangsvane, troldand, hvinand, blichøne, knopsvane, mørkbuget knortegås og toppet skallesluger og ynglefuglene almindelig ryle, dværgterne, havterne, klyde og rødrygget tornskade og muligvis stor vandsalamander,

Dispensationen indebærer færdsel på Monnet og dermed mulighed for forstyrrelse af arterne.

Dispensationen vedr. tidspunkt for flugtskydning indebærer dog ikke forøget færdsel, men en ændring, der betyder mindre skydning i fuglenes yngletid og mindre skydning i den periode, hvor de fleste trækfugle opholder på eller omkring Monnet.



Udpegningsgrundlag for Habitatområde nr. 111		
Naturtyper:	Sandbanke (1110)	Vadeflade (1140)
	Lagune* (1150)	Bugt (1160)
	Rev (1170)	Strandvold med enårige planter (1210)
	Strandvold med flerårige planter (1220)	Kystklint/klippe (1230)
	Enårig strandengsvegetation (1310)	Strandeng (1330)
	Forklit (2110)	Hvid klit (2120)
	Grå/grøn klit* (2130)	Søbred med småarter (3130)
	Kransnålgæ-sø (3140)	Næringsrig sø (3150)
	Brunvandet sø (3160)	Vandløb (3260)
	Tørt kalksandsoverdrev* (6120)	Kalkoverdrev* (6210)
	Surt overdrev* (6230)	Tidvis våd eng (6410)
	Urtebræmme (6430)	Avneknippemose* (7210)
	Kildevæld* (7220)	Rigkær (7230)
	Bøg på muld (9130)	Ege-blandskov (9160)
	Skovbevokset tørvemose* (91D0)	Elle- og askeskov* (91E0)
Arter:	Skæv vindelsnegl (1014)	Sumpvindelsnegl (1016)
	Klokkefrø (1188)	Stor vandsalamander (1166)

Udpegningsgrundlag for Fuglebeskyttelsesområde nr. 71		
Fugle:	Rørdrum (Y)	Knopsvane (T)
	Sangsvane (T)	Mørkbuget knortegås (T)
	Troldand (T)	Bjergand (T)
	Edderfugl (T)	Hvinand (T)
	Toppet skallesluger (T)	Rørhøg (Y)
	Engsnarre (Y)	Plettet rørvagtel (Y)
	Blishøne (T)	Klyde (Y)
	Almindelig ryle (Y)	Sorthovedet måge (Y)
	Dværgterne (Y)	Splitterne (Y)
	Fjordterne (Y)	Havterne (Y)
	Mosehornugle (Y)	Rødrygget tornskade (Y)

Figur 1. Udpegningsgrundlag for Natura 2000-område Sydfynske øhav (Nr 127)

På baggrund af ovenstående vurderer Svendborg kommune, at den ansøgte ændring af perioden for flugtskydning ikke påvirker Natura 2000-områdets udpegningsarter og udpegningsnaturtyper væsentligt.

#### Påvirkning af Bilag IV-arter

Ifølge kommunens oplysninger er der mulig forekomst af følgende arter omfattet af Habitatdirektivets Bilag IV på Monnet eller i nærområdet: Strandtudse, grønbroget tudse, springfrø, stor vandsalamander og arter af flagermus.

De 3 ansøgte dispensationer indebærer færdsel i begrænset omfang på Monnet. Der er desuden tale om arter, der ikke påvirkes nævneværdigt af menneskelige forstyrrelser. På den baggrund er det kommunens vurdering, at ansøgte ikke vil kunne påvirke yngle- eller rasteområder på habitatdirektivets bilag IV.

..."

Vårø Bylaug og Tåsinge Jagtforening har valgt ikke at udtale sig.

#### Fredningsnævnets begrundelse og afgørelse

Fredningsnævnet finder under hensyn til formålet med det ansøgte og på baggrund af det af Svendborg Kommune oplyste, at det ansøgte ikke er i strid med fredningens formål men tværtimod understøtter fredningens formål om at opretholde områdets karakteristiske plante og dyreliv, herunder arter omfattet af det Natura 2000 område, som fredningen ligger inden for.

Fredningsnævnet vurderer efter det oplyste, at det ansøgte er egnet til og ikke går videre end nødvendigt for at opnå det beskrevne formål og alene vil medføre en lille eller ingen påvirkning af andre arter i området, ligesom det ikke vil påvirke området fysisk.

Det bemærkes, at fredningsnævnet alene har foretaget en vurdering af det ansøgte i relation til fredningen og de hensyn fredningsnævnet skal tage i henhold til naturbeskyttelsesloven og ikke andre bestemmelser, herunder bestemmelser, der i øvrigt regulerer jagt på ræve og mårhund mv.

Der ses ikke at være hjemmel i fredningen til at fastsætte vilkår om oprydning mv. som foreslået af Svendborg Kommune, men nævnet finder anledning til at nævne, at fredningens forbud mod henkastning af affald bør håndhæves af tilsynsmyndigheden.

Som følge af det anførte meddeler et enigt fredningsnævn i øvrigt dispensation som ansøgt.

Fredningsnævnet finder dog fortsat, at der er behov for at sikre, at det ansøgte ikke har en negativ indvirkning på området, hvorfor dispensationen til at foretage flugtskydning i perioden fra den 15. juli til og med 31. august meddeles for en periode på 5 år fra denne afgørelse har retsvirkning. En fornyet ansøgning bør indeholde en vurdering af om ændringen har utilsigtet virkning på området og formålet med fredningen.

Dispensationen er givet i medfør af naturbeskyttelseslovens § 50, stk. 1.

Under hensyn til det af Svendborg Kommune oplyste, er naturbeskyttelseslovens § 50, stk. 2 og 3 ikke til hinder for den meddelte dispensation, ligesom fredningsnævnet vurderer, at det ansøgte ikke vil skade integriteten af Natura 2000 Område nr. 127 (Fuglebeskyttelsesområdenr. 71 og 72 og Habitatområdenr. 111) Sydfynske Øhav.

Der kan klages over denne afgørelse til Miljø- og Fødevareklagenævnet. Klagefristen udløber 4 uger efter, at afgørelsen er meddelt.

Klage skal ske via nævnets klageportal, som der linkes til på <https://kpo.naevneneshus.dk>, hvor der også er nærmere vejledning i klageproceduren, se <https://naevneneshus.dk>.

Det er en betingelse for Miljø- og Fødevareklagenævnets behandling af en klage, at den, der klager indbetaler et gebyr på 900 kr. for privatpersoner og 1.800 kr. for virksomheder og organisationer. Der kan findes nærmere vejledning om betaling af klagegebyr på Nævnenes hus' hjemmeside [www.naevneneshus.dk](http://www.naevneneshus.dk).

Tilladelsen må ikke udnyttes før klagefristen er udløbet, eller behandling af en eventuel klage måtte være afsluttet.

Tilladelsen bortfalder, hvis den ikke er udnyttet inden 3 år efter, den er givet, jf. naturbeskyttelseslovens § 50, stk. 1, jf. § 66, stk. 2.



Anni Højmark  
formand