

Afgørelser – Reg. nr.: 07545.00

Fredningen vedrører: Blåholtshus

Domme

Taksationskommissionen 17-05-1984

Naturklagenævnet

Overfredningsnævnet 30-12-1983

Fredningsnævnet 01-12-1982

Kendelser

Deklarationer



TAKSATIONSKOMMISSIONEN >



TAKSATIONSKOMMISSIONEN
VEDRØRENDE NATURFREDNING

ADRESSE:

AMALIEGADE 13, 1256 KØBENHAVN K
TLF. 01-11 95 65

Sag nr. 195. Fredning af et areal med 2 helleristnings-
grupper ved Blåholtshus i Olsker.

Kendelse:

(Meddelt den 17. maj 1984)

Overfredningsnævnets afgørelse af 30. december 1983 om erstatning i anledning af fredningen af et areal med 2 helleristningsgrupper ved Blåholtshus i Olsker, Allinge-Gudhjem kommune, Bornholms amt, er påklaget til taksationskommissionen vedrørende naturfredning af ejeren af matr.nr. 82 ff Olsker, Henrik Køningsfeldt.

Taksationskommissionen har den 28. april 1984 besigtiget det fredede areal og forhandlet med ejeren og hans advokat, advokat Preben Simonsen, Allinge. Fredningsmyndighederne var under taksationen repræsenteret af amtsrådsmedlem S.M. Kofoed og sekretariatsleder Poul Veise.

For taksationskommissionen har advokat Simonsen påstået den erstatning, der er tilkendt ejeren, forhøjet med 15.000 kr. svarende til den anslåede udgift til opsætning af et 1 m højt fårehegn rundt om det fredede areal. Denne erstatningspåstand bygger principalt på, at der ved fredningsbestemmelserne er på-

lagt ejeren en retlig pligt til at hegne arealet. I øvrigt gøres det gældende, at det af overfredningsnævnet tilkendte erstatningsbeløb på 14.000 kr., der bygger på beregninger, ejeren lod foretage til brug for erstatningsfastsættelsen ved fredningsnævnet, alene dækker værdien af afgrødetabet på ca. 0,65 ha af det fredede areal, som før fredningen anvendtes til korndyrkning, beregnet på grundlag af værdiforskellen mellem korn- og græsafgrøder. Når græsafgrøderne imidlertid kun må nyttiggøres ved afgræsning af arealet, er det nødvendigt at opsætte hegn, og da man har afvist ejerens ønske om som led i fredningen at pålægge fredningsmyndighederne en hegnspligt, må udgiften til hegn erstattes udover afgrødetabet. Det beløb, der påstås erstattet, er beregnet på grundlag af en materialeudgift til ca. 700 løbende meter fårehegn i 1 meters højde på 7.000 kr., hvortil kommer arbejds løn. Kan dette krav ikke imødekommes, vil arealet være praktisk taget værdiløst, og erstatningen må i hvert fald forhøjes, så det modsvarer forpagtningsafgiften, der før fredningen udgjorde 7,5 hkg byg pr. tdl efter kapitelstakst, kapitaliseret med 20.

Det fredede areal på ca. 1,1 ha hører til en landbrugsejendom på ialt 13,6 ha, hvis tilliggende efter det oplyste for størstedelens vedkommende er bortforpagtet. Ejeren har 11 får, der græsser på et areal vest for det fredede, men har i øvrigt ingen besætning på ejendommen. Det fredede areal er hegnet med el-hegn; ved kommissionens besigtigelse blev arealet græsset af rideheste, der oplystes at tilhøre ejeren af naboejendommen. Ved den offentlige ejendomsvurdering pr. 1. april 1981 er grundværdien (prioriteret) ansat til 6.700 kr. pr. ha.

Taksationskommissionens bemærkninger:

Fredningsbestemmelserne kan ikke forstås således, at ejeren

ved fredningen forpligtes til at opsætte hegn om det fredede areal. Bestemmelserne fastslår alene, at ejeren selv må betale det hegn, som måtte være nødvendigt af hensyn til hans eventuelle udnyttelse af arealet ved afgræsning, men at udgiften skal afholdes af amtsrådet, hvis dette som plejeforanstaltning lader afgræsning foretage.

Fredningserstatningen skal herefter dække den nedgang i ejendommens handelsværdi, der følger af, at det fredede areal åbnes for offentligheden, og at det ikke må anvendes til andre landbrugsmæssige formål end afgræsning. I sidstnævnte henseende må de omkostninger til opsætning af hegn, der påføres ejeren, tages i betragtning. Pligten til at erstatte hegnsudgifter findes imidlertid ikke at gå ud over, hvad en efter samtlige forhold fornuftig og forsvarlig landbrugsmæssig anvendelse af arealet kan begrunde. Efter fredningen vil arealet kunne udnyttes ved (udlejning til) afgræsning af heste eller kreaturer, hvorved hegnsudgifterne vil kunne reduceres væsentligt i forhold til, hvad der ville være nødvendigt ved fårehold, hvis rentabilitet iøvrigt måtte bedømmes som tvivlsom. På denne baggrund finder taksationskommissionen, at fuldstændig erstatning for det tab, der påføres ejeren ved fredningen, må anses for ydet ved et erstatningsbeløb på 14.000 kr., og taksationskommissionen stadfæster derfor overfredningsnævnets afgørelse.

Herefter bestemmes:

Erstatningen til Henrik Køningsfeldt for fredning af en del af ejendommen matr.nr. 82 ff Olsker fastsættes til 14.000 kr.

Beløbet forrentes som bestemt ved overfredningsnævnets afgørel-

se af 30. december 1983.

I godtgørelse for sagsomkostninger under sagens behandling for taksationskommissionen tillægges der Henrik Køningsfeldt 1.500 kr.

J. Lunøe

Karl Nielsen

K.O. Nielsen

OVERFREDNINGSNÆVNET>

30/
12-83

Overfredningsnævnets afgørelse

af 30. december 1983

om fredning af et areal med 2 helleristningsgrupper ved Blåholtshus i Olsker, Allinge-Gudhjem kommune, Bornholms amt (sag nr. 2552/82).

Fredningsnævnet for Bornholms amts fredningskreds har den 1. december 1982 truffet afgørelse om fredning af et knap 1,2 ha stort areal med 2 helleristningsgrupper ved Blåholtshus i Olsker. Fredningen omfatter dele af 2 ejendomme.

Fredningssagen er rejst den 24. marts 1982 af Bornholms amtsråd på foranledning af Bornholms museum. Over den ene af grupperne løber en privat fællesvej, som gennem årene har medført et betydeligt slid på denne gruppe. Det kan derfor forudses, at helleristningerne med tiden vil blive ødelagt, hvis færdslen ikke bringes til ophør ved, at vejen flyttes.

Fredningen har til formål at sikre de 2 helleristningsgrupper, at sikre gruppernes omgivelser samt at give offentligheden adgang til grupperne.

Helleristningsgruppen på matr.nr. 82 cf, Olsker, med en smal bræmme jord omkring på de tre sider, hvor der ikke er vej, er fredet ved deklaration tinglyst den 12. januar 1910 med henblik på at hindre beskadigelse ved gravning, pløjning, bortførsel eller tilførsel af sten eller på nogen anden måde, ligesom beplantning ikke må finde sted. Begge grupper er endvidere omfattet af den i naturfred-

ningslovens kap. VII omhandlede beskyttelse af jordfaste fortidsminder.

Fredningsnævnets afgørelse af 1. december 1982 er påklaget til overfredningsnævnet af ejeren af matr.nr. 82 ff, Olsker, med ønske om, at fredningsbestemmelserne ændres således, at det pålægges amtskommunen at opsætte hegn, uanset hvem der lader det pågældende areal afgræsse.

Amtsrådet har over for overfredningsnævnet anbefalet, at fredningsnævnets afgørelse med de heri anførte fredningsbestemmelser, herunder om hegning i forbindelse med afgræsning, stadfæstes.

I sagens behandling, herunder besigtigelse og møde med parter og andre interesserede i sagen, har deltaget 8 af overfredningsnævnets medlemmer.

Overfredningsnævnet skal udtale:

Der er til området med de i historisk henseende værdifulde helleristningsgrupper knyttet så væsentlige naturfredningsmæssige interesser, at området bør undergives fredning til sikring af det forannævnte formål med fredningen. Denne beslutning er truffet med 7 stemmer mod én. Mindretallet har anset fredningen for upåkrævet i betragtning af naturfredningslovens almindelige bestemmelser om beskyttelse af fortidsminder og lovgivningens bestemmelser iøvrigt og har fundet, at fredningsnævnets afgørelse bør ophæves.

De af fredningsnævnet fastsatte fredningsbestemmelser, herunder at hegnsforpligtelsen kun påhviler amtsrådet, hvis det er amtsrådet, der ønsker arealerne afgræsset, tiltrædes herefter.

Der findes endvidere at burde foretages enkelte overvejende redaktionelle ændringer af fredningsbestemmelser, herunder en ophævelse af fredningsdeklarationen af 12. januar 1910, som er uden betydning, idet gruppen er omfattet af beskyttelsen i naturfredningslovens kap. VII.

Idet fredningsnævnets afgørelse ophæves, fastsættes følgende fredningsbestemmelser for det ca. 1,2 ha store område, der er afgrænset på kortet, som hører til overfredningsnævnets afgørelse (fredningskortet), og som omfatter dele af matr.nr. 82 ff og 82 cf af hovedejrlavet, Olsker, Allinge-Gudhjem kommune:

§ 1. Fredningens formål.

Fredningen har til formål at beskytte de inden for området værende helleristninger, at sikre disse passende omgivelser samt at give offentligheden adgang til helleristningerne.

§ 2. Forlægning af privat fællesvej.

For at undgå færdsel over helleristningerne pålægges det Bornholms amtsråd at tage skridt til, at den private fællesvej, der fører fra hovedlandevej nr. 172 over matr.nr. 82 cf, hovedejerslavet Olsker, og som betjener bl.a. Blåholtshus, forlægges 5-10 m øst om helleristningsgruppen på dette areal og at afholde de med denne vejforlægning forbundne udgifter.

§ 3. Arealernes drift og pleje.

a. Det fredede areal af matr.nr. 82 ff skal stedse henligge græsklædt og må kun anvendes til afgræsning.

b. Hvis ejeren ikke selv ønsker at lade arealet afgræsse, skal amtsrådet være berettiget til at foranstalte en afgræsning.

I forbindelse med en af amtsrådet foranstaltet afgræsning foretages opsætning af nødvendige hegn af amtsrådet uden udgift for ejeren.

c. Træbevoksningen på det fredede areal af matr.nr. 82 cf skal i videst muligt omfang opretholdes.

d. Oplægning af skovet træ eller andre materialer samt henkastning eller anbringelse af affald må ikke finde sted inden for det fredede område.

§ 4. Helleristningerne.

Helleristningerne skal stedse henligge frit synlige.

Indenfor en afstand af 10 m fra helleristningerne

må der ikke foretages afbrænding eksempelvis af opvækst eller halm.

§ 5. Offentlighedens adgang.

Offentligheden har adgang til fods til helleristningerne. I forbindelse hermed har amtsrådet ret til at etablere passagemuligheder over eller gennem eventuelle hegn. Amtsrådet har endvidere ret til inden for fredningsområdet at opsætte information om helleristningerne.


§ 6. Ophævelse af tidligere fredning.

Fredningsdeklarationen tinglyst den 12. januar 1910 på matr.nr. 12 a og 82 cf, Olsker, ophæves.

§ 7. Dispensation.

En dispensation fra ovenstående fredningsbestemmelser kan meddeles, når det ansøgte ikke vil komme i strid med fredningens formål, jfr. naturfredningslovens § 34.

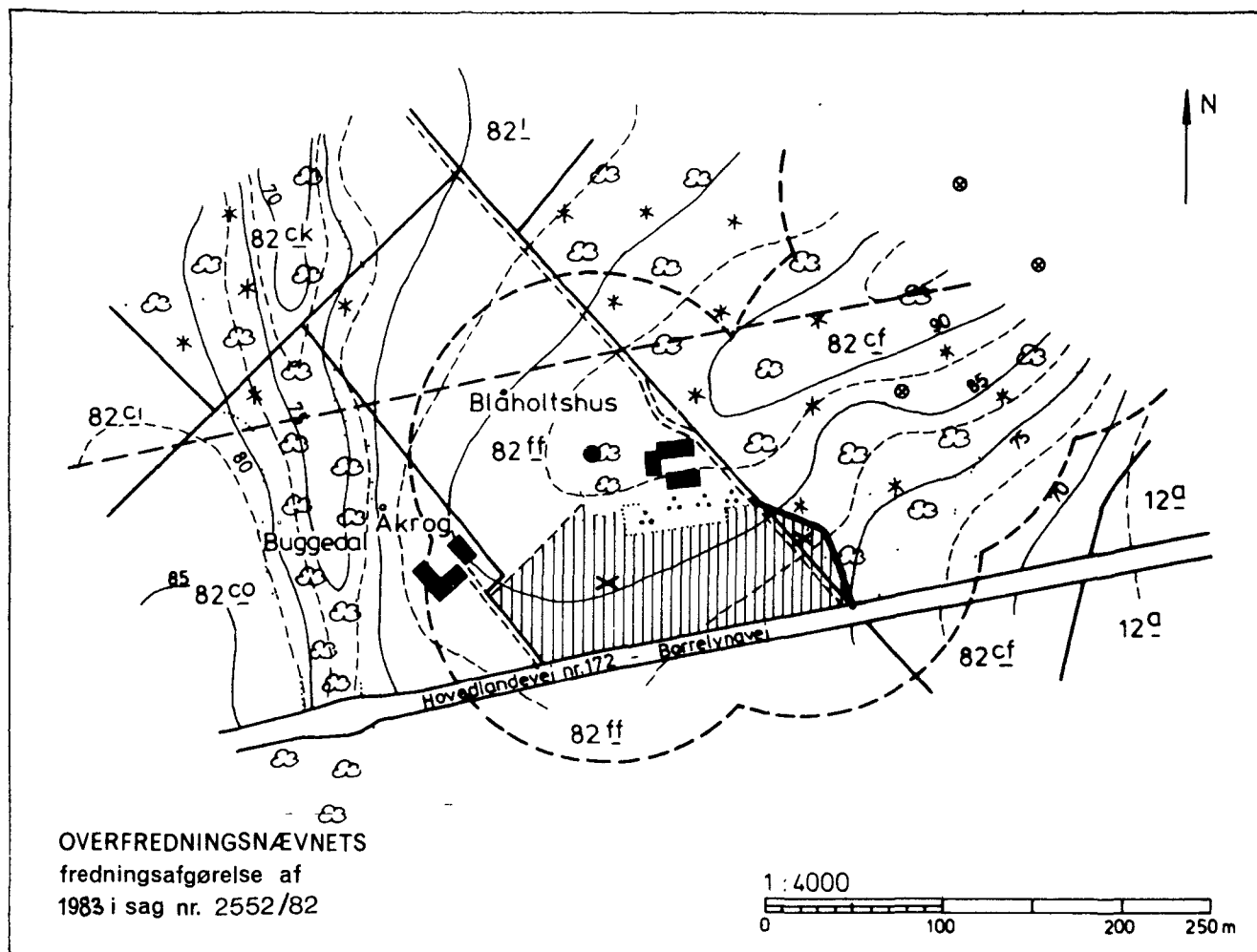
P. o. v.



Bodil Lund-Jacobsen
fung. formand

FREDNING AF AREAL VED BLÅHOLTSHUS

Del af matr.nr. 82^{cf} og 82^{ff}, hovedejerlavet, Olsker, Allinge - Gudhjem kommune, Bornholms amt.



Signaturforklaring :

Grundkort udarbejdet af
Bornholms amtskommune
Teknisk forvaltning

Marts 1982,

- ||||| Fredning
- - - Byggelinie i henhold til naturfredningsloven
- × Helleristning
- Gravhøj
- ⊙ Røse
- === Privat fællesvej
- Foreslået vejforlægning
- Bygning
- ∴ Have
- ☁ Løvtræ
- * Nåletræ

30/
12-83

Overfredningsnævnets afgørelse

af 30. december 1983

om erstatning i anledning af fredningen af et areal med 2 helleristningsgrupper ved Blåholtshus i Olsker, Allinge-Gudhjem kommune, Bornholms amt (sag nr. 2552/82).

Fredningsnævnet for Bornholms amts fredningskreds har den 1. december 1982 truffet afgørelse om fredning af et knap 1,2 ha stort areal med 2 helleristningsgrupper ved Blåholtshus i Olsker og har tilkendt ejerne af de 2 ejendomme, som fredningen berører, erstatning med ialt 15.000 kr.

Af fredningsnævnets afgørelse fremgår, at der for fredning af ca. 1,1 ha er tilkendt ejeren af matr.nr. 82 ff, Henrik Køningsfeldt, et erstatningsbeløb på 14.000 kr., og for fredning af ca. 500 m² er tilkendt ejeren af matr.nr. 82 cf, Bent Frigaard, et erstatningsbeløb på 1.000 kr.

Erstatningsfastsættelsen er påklaget til overfredningsnævnet af Henrik Køningsfeldt med påstand om, at hvis hegnsforpligtelsen ikke i alle tilfælde skal påhvile amtsrådet, skal erstatningen forhøjes med et beløb på 15.000 kr. svarende til udgifterne ved opsætning af hegn omkring det fredede areal.

I sagens behandling har deltaget 8 af overfredningsnævnets medlemmer.

Overfredningsnævnet skal enstemmigt udtale:

Overfredningsnævnet har ved anden afgørelse af dags dato

tiltrådt fredningen af det omhandlede område og realiteten i de af fredningsnævnet fastsatte fredningsbestemmelser.

Det må ved erstatningsfastsættelsen lægges til grund, at fredningen, som anført af fredningsnævnet for så vidt angår matr.nr. 82 ff, Olsker, afskærer anvendelsen af det fredede areal til andre landbrugsmæssige formål end græsning, medfører ulemper ved åbningen af arealet for offentligheden samt pålægger ejeren selv at hegne, hvis han ønsker at lade arealet afgræsse. For så vidt angår matr.nr. 82 cf hindrer fredningen ligeledes som anført af fredningsnævnet ikke den hidtidige udnyttelse af arealet, men medfører dog ulemper ved, at arealet åbnes for offentligheden, samt indebærer en forlægning af den private fællesvej.

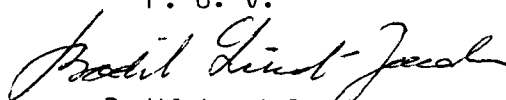
Der findes imidlertid at være ydet fuld erstatning for ~~det~~ tab, som fredningsbestemmelserne påfører ejerne, når erstatningen fastsættes til de af fredningsnævnet tilkendte erstatningsbeløb med 14.000 kr. til ejeren af matr.nr. 82 ff, Olsker, og med 1.000 kr. til ejeren af matr. nr. 82 cf. De nævnte beløb tiltrædes derfor.

Efter naturfredningslovens § 19, stk. 4, 1. punktum, forrentes de tilkendte erstatningsbeløb fra den 1. december 1982 (datoen for fredningsnævnets afgørelse) med en årlig rente, der er 1 % højere end Danmarks Nationalbanks til enhver tid fastsatte diskonto.

Det samlede erstatningsbeløb på 15.000 kr. med renter udredes af staten med 75 % og af Bornholms amtsråd med 25 %, jfr. naturfredningslovens § 24, stk. 1.

Overfredningsnævnets ovenstående afgørelse af erstatningsspørgsmålene i sagen kan påklages til Taksationskommissionen vedrørende naturfredning (Amaliegade 13, 1256 København K.) af den ejer under fredningen, som har påklaget erstatningsfastsættelsen til overfredningsnævnet samt af miljøministeriet og Bornholms amtsråd. Klagefristen er 4 uger fra den dag, overfredningsnævnets afgørelse er meddelt den pågældende.

P. o. v.



Bodil Lund-Jacobsen

fung. formand

FREDNINGSNÆVNET>

KØRT 1812

KL. NR. 7545

1/12-1982

År 1982 den 1. december afsagde fredningsnævnet for
Bornholms amts fredningskreds følgende

K E N D E L S E

i sag nr. 50/1981 om fredning af et område med helleristninger
ved Blåholtshus ved Allinge.

Bornholms amtskommune har ved skrivelse af 24. marts 1982 rejst fredningssag for et ca. 1,2 ha stort areal af matr. nr. 82 ff og 82 cf Olsker ved Blåholtshus ved Allinge, hvorpå der findes 2 helleristningsgrupper.

Fredningspåstanden har til formål at beskytte den ene af helleristningsgrupperne mod ødelæggelse ved færdsel ad en privat fællesvej, som passerer henover gruppen, samt at give offentligheden adgang til helleristningerne og at sikre disse passende omgivelser.

Arealet, der ønskes fredet, grænser til nordvestsiden af hovedlandevej 172, Rønne-Allinge. Hovedparten af arealet har i nogle år henligget græsklædt. En del anvendes til kornavl, mens en ganske lille del er skov. Arealet er omgivet af skovbevoksninger og bygnings- og haveanlæg, der sammen med terrænet danner et nogenlunde klart afgrænset landskabsrum.

De to helleristningsgrupper hører til de betydeligste på Bornholm. Den ene gruppe ligger i det græsklædte areal, den anden dels i vejarealet og dels i skovarealet. Begge ristningsgrupper indeholder skibsbilleder.

For ristningsgruppen i den private fællesvej er der den 12. januar 1910 foretaget tinglysning om beskyttelse af såvel klippen som en 1,9 m bred stribe jord til de tre sider, hvor der ikke er vej.

Arealet øst for den private fællesvej er skovklædt og undergivet fredskovspligt.

Hele det areal, der foreslås fredet, er beliggende i landzone og er omfattet af naturfredningslovens bestemmelser om beskyttelseszone omkring fortidsminder og byggelinier ved veje og skov.

Rejsningen af fredningssagen har været bekendtgjort den 26. og 27. april 1982 i Statstidende og de 2 lokale dagblade, hvorefter

ter fredningsnævnet har afholdt besigtigelse og forhandlingsmøde den 26. maj 1982.

Fredningsstyrelsen, Allinge-Gudhjem kommune og Bornholms Museum samt ejeren af ejendommen matr. nr. 82 ff Olsker har støttet fredningsforslaget.

Under nævnets besigtigelse har amtskommunen erklæret sig indforstået med, at frugthaven på matr. nr. 82 ff udgår af fredningsforslaget.

Fredningsnævnet finder, at fredningsforslaget bør gennemføres - med nogle mindre ændringer - for at beskytte de historisk værdifulde helleristninger med omgivelser og give offentligheden adgang hertil.

Efter gennemførelse af fredningen kan den tidligere tinglyste fredningsdeklaration ophæves og aflyses på matr. nr. 12 a og 82 cf Olsker.

T H I B E S T E M M E S :

Den på vedhæftede kort angivne del af ejendommene matr. nr. 82 ff og 82 cf Olsker pålægges nedennævnte fredningsservitut.

Fredningen har til formål at beskytte de på området værende helleristninger, at sikre disse passende omgivelser og at give offentligheden adgang til helleristningerne.

- § 1. Den private fællesvej, der fører fra hovedlandevej nr. 172 og som betjener bl.a. Blåholtshus, forlægges 5-10 m. øst om helleristningerne for at undgå færdsel over helleristningerne. Vejforlægningen udføres ved Bornholms amtsråds foranstaltning.
- § 2. Det fredede areal af matr. nr. 82 ff vest for den private fællesvej skal henligge græsklædt og må kun anvendes til afgræsning. Såfremt ejeren ikke ønsker selv at lade arealet afgræsse, skal amtsrådet være berettiget til at lade græsning udføre.
- Nødvendige hegn i forbindelse med en af amtsrådet foranstaltet

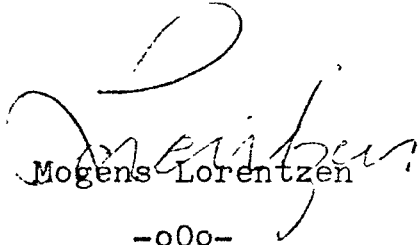
græsning udføres af amtsrådet uden udgift for ejerne.

- § 3. Den nuværende træbevoksning på den fredede del af matr. nr. 82 cf skal i videst muligt omfang bevares.
- § 4. Arealerne skal være åbne for offentlighedens adgang til helleristningerne, og amtsrådet skal være berettiget til at opsætte passagemuligheder for publikum gennem eller over hegnet samt opsætte information om helleristningerne.
- § 5. Oplægning af skovet træ eller andre materialer må ikke finde sted på de fredede arealer.
- § 6. Helleristningerne skal henligge frit synlige. Afbrænding må ikke ske indenfor en afstand af 10 m. fra helleristningerne.

Deklaration tinglyst den 12. januar 1910 på matr. nr. 12 a og 82 cf Olsker ophæves.

Denne kendelse kan af ejerne af de fredede ejendomme og forskellige myndigheder m.v. påklages til overfredningsnævnet, Amaliegade 13, 1256 København K, inden 4 uger efter, at kendelsen er meddelt de pågældende.


Aksel Petersen


Mogens Lorentzen


Ryan Pristed

-oOo-

-oOo-

-oOo-

Udskriftens rigtighed bekræftes:

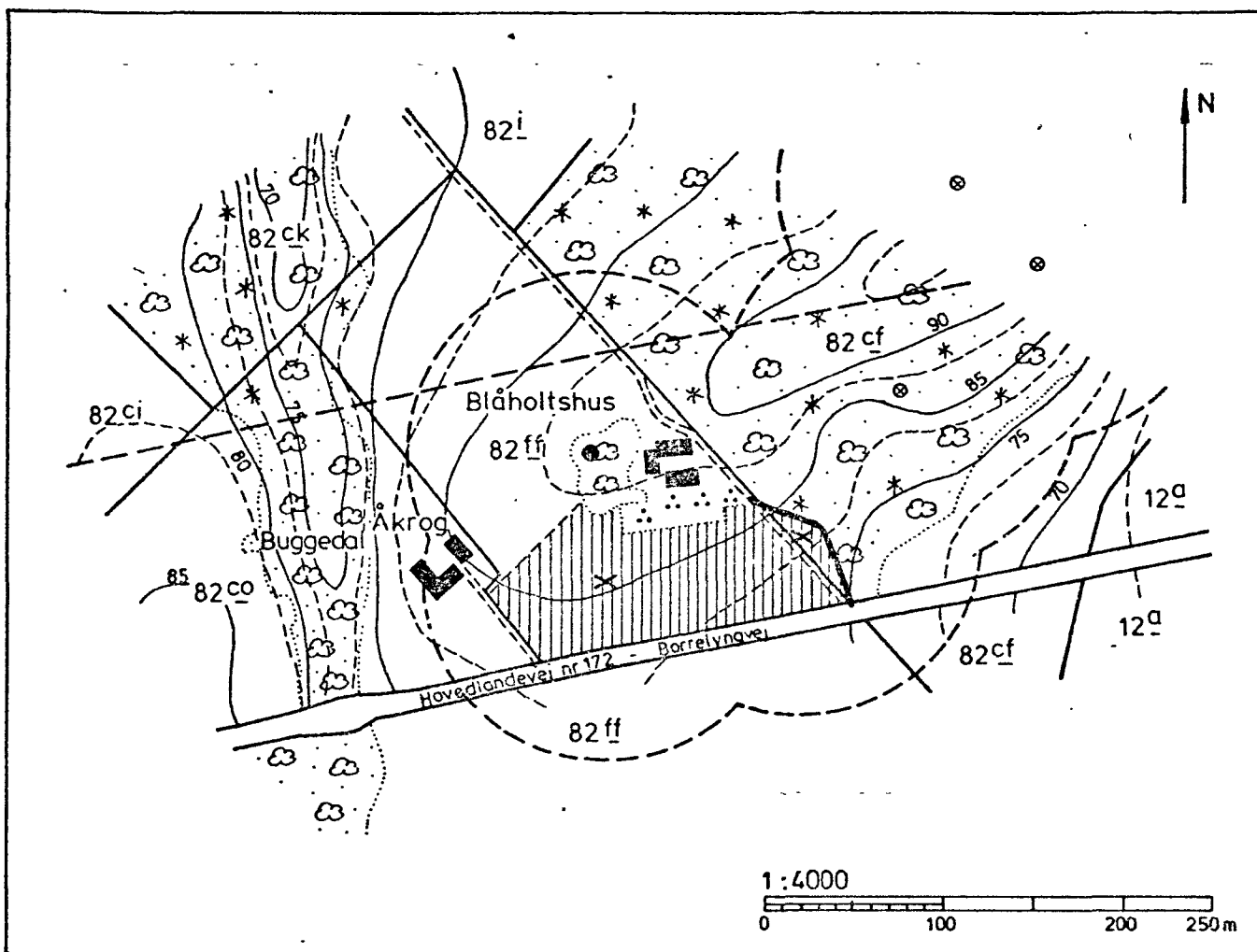
Fredningsnævnet for Bornholms amts fredningskreds,

den 1. december 1982.


Lorentzen

FREDNING AF AREAL VED BLÅHOLTSHUS

Del af matr.nr. 82cf og 82ff, hovedejerlavet, Olsker, Allinge - Gudhjem kommune, Bornholms amt.



Signaturforklaring :

Grundkort udarbejdet af
Bornholms amtskommune
Teknisk forvaltning
Marts 1982

- ||||| Fredning
- Byggelinie i henhold til naturfredningsloven
- × Helleristning
- Gravhøj
- ⊙ Røse
- === Privat fællesvej
- Foreslået vejforlægning
- Bygning
- ⋯ Have
- ☁ Løvtræ
- * Nåletræ

År 1982 den 1. december afsagde fredningsnævnet for
Bornholms amts fredningskreds følgende

K E N D E L S E

vedrørende erstatning i sag nr. 50/1981 om fredning af et område
med helleristninger ved Blåholtshus ved Allinge.

Ved en samtidig hermed afsagt kendelse har fredningsnævnet truffet afgørelse om fredning af arealer af ejendommene matr. nr. 82 ff Olsker tilhørende Henrik Køningsfeldt og matr. nr. 82 cf Olsker tilhørende Bent Frigaard.

Den fredede del af matr. nr. 82 ff udgør ca. 11000 m² og af matr. nr. 82 cf ca. 500 m². Arealerne er omfattet af bestemmelserne i naturfredningslovens § 53 stk. 1 om beskyttelseszone omkring fortidsminder og § 47 stk. 1 nr. 1 og 2 om byggelinier ved veje og skov. Den fredede del af matr. nr. 82 cf er endvidere undergivet fredskovpligt og delvis fredet ved deklaration tinglyst 12/1-1910.

Henrik Køningsfeldt har fremsat krav om erstatning på ialt 13.921,25 kr. og har krævet, at amtsrådet opsætter hegn, i hvert fald om det nuværende kornareal. Kravet er navnlig begrundet i, at han som følge af fredningen afskæres fra at dyrke korn på ca. halvdelen af arealet, således som det sker nu.

Bent Frigaard har ikke opgjort sit erstatningskrav, men har oplyst, at den del af hans ejendom, som er omfattet af fredningsforslaget, fortsat skal drives som selvsået skov.

Fredningsnævnet lægger ved udmålingen af erstatningen til grund, at det drejer sig om arealer i landzone, og at udnyttelsen af arealerne er begrænset af bestemmelserne i naturfredningslovens § 53 stk. 1 og § 47 stk. 1 nr. 1 og 2 og for såvidt angår matr. nr. 82 cf tillige af fredskovsplikten og den tinglyste deklaration.

Da ejeren af matr. nr. 82 ff afskæres fra at anvende det fredede areal til andet landbrugsmæssigt formål end græsning, og da han påføres ulemper ved at arealet, der ligger i umiddelbar nærhed af hans beboelse, åbnes for offentligheden, samt da hegnforpligtelsen skal påhvile ham selv, fastsættes erstatningen til ejeren af matr. nr. 82 ff til 14.000 kr.


Da den fredede del af matr. nr. 82 cf fortsat vil kunne anvendes som hidtil, vil der alene være at tilkende ejeren erstat-

ning for vejanlægget og for ulemper ved, at der gives offentlige-
den adgang til arealet. Erstatningen fastsættes til 1.000 kr.

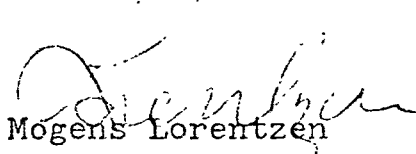
Erstatningsbeløbene forrentes fra kendelsens afsigelse til be-
talingsdagen med en årlig rente, der er 1% højere end den af Dan-
marks Nationalbank fastsatte diskonto, der er gældende på tidspunk-
tet for kendelsens afsigelse.

Erstatningerne udredes med $\frac{3}{4}$ af statskassen og $\frac{1}{4}$ af Bornholms
amtskommune.

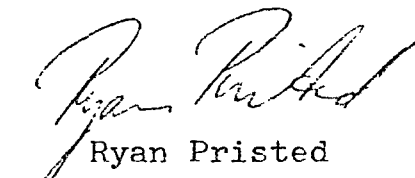
Denne kendelse kan af ejerne af de fredede ejendomme og for-
skellige myndigheder m.v. påklages til overfredningsnævnet, Amalie-
gade 13, 1256 København K, inden 4 uger efter, at kendelsen er med-
delt de pågældende.


Aksel Petersen

-oOo-


Mogens Lorentzen

-oOo-

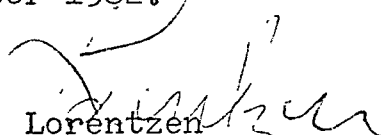

Ryan Pristed

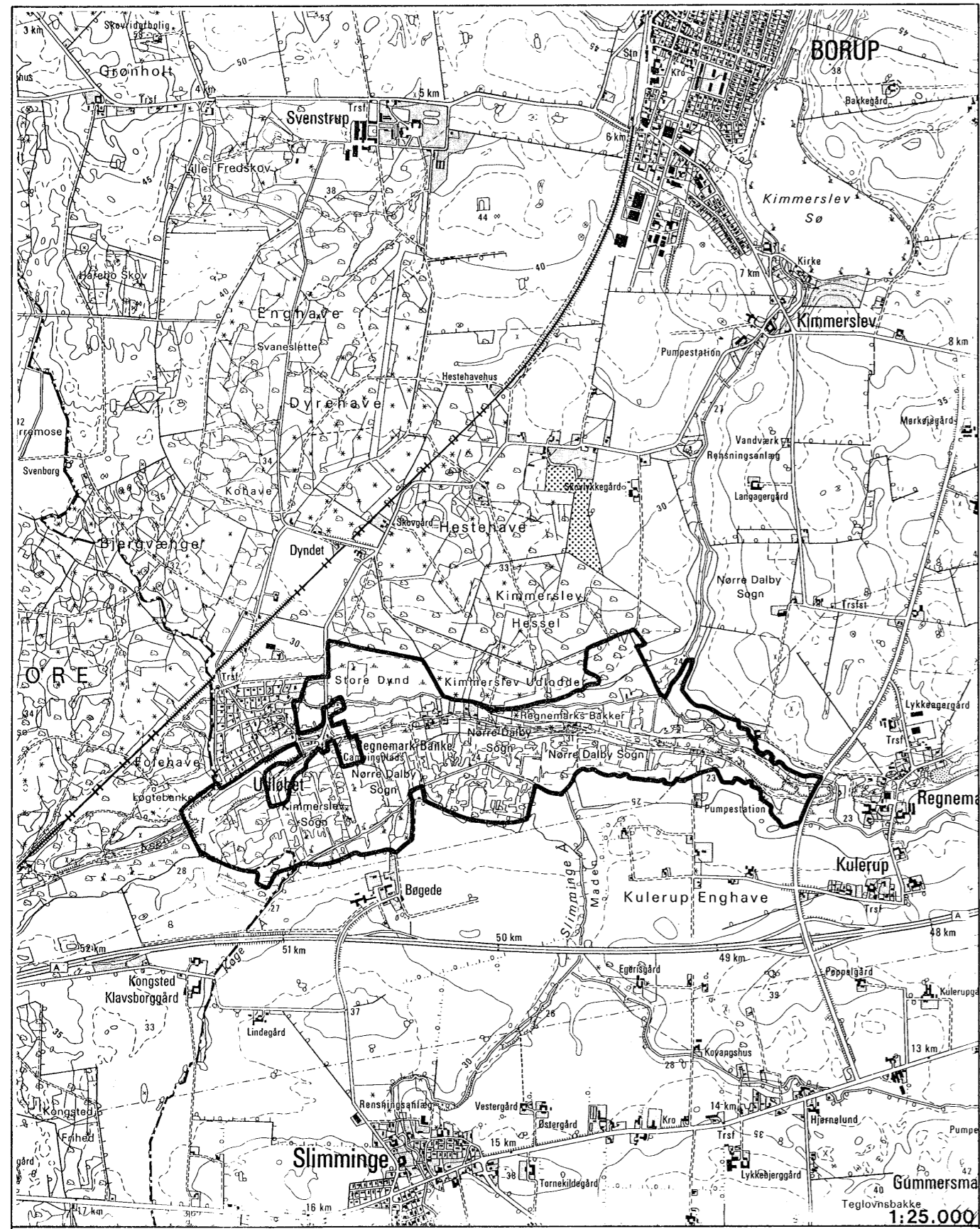
-oOo-

Udskriftens rigtighed bekræftes:


Fredningsnævnet for Bornholms amts fredningskreds,

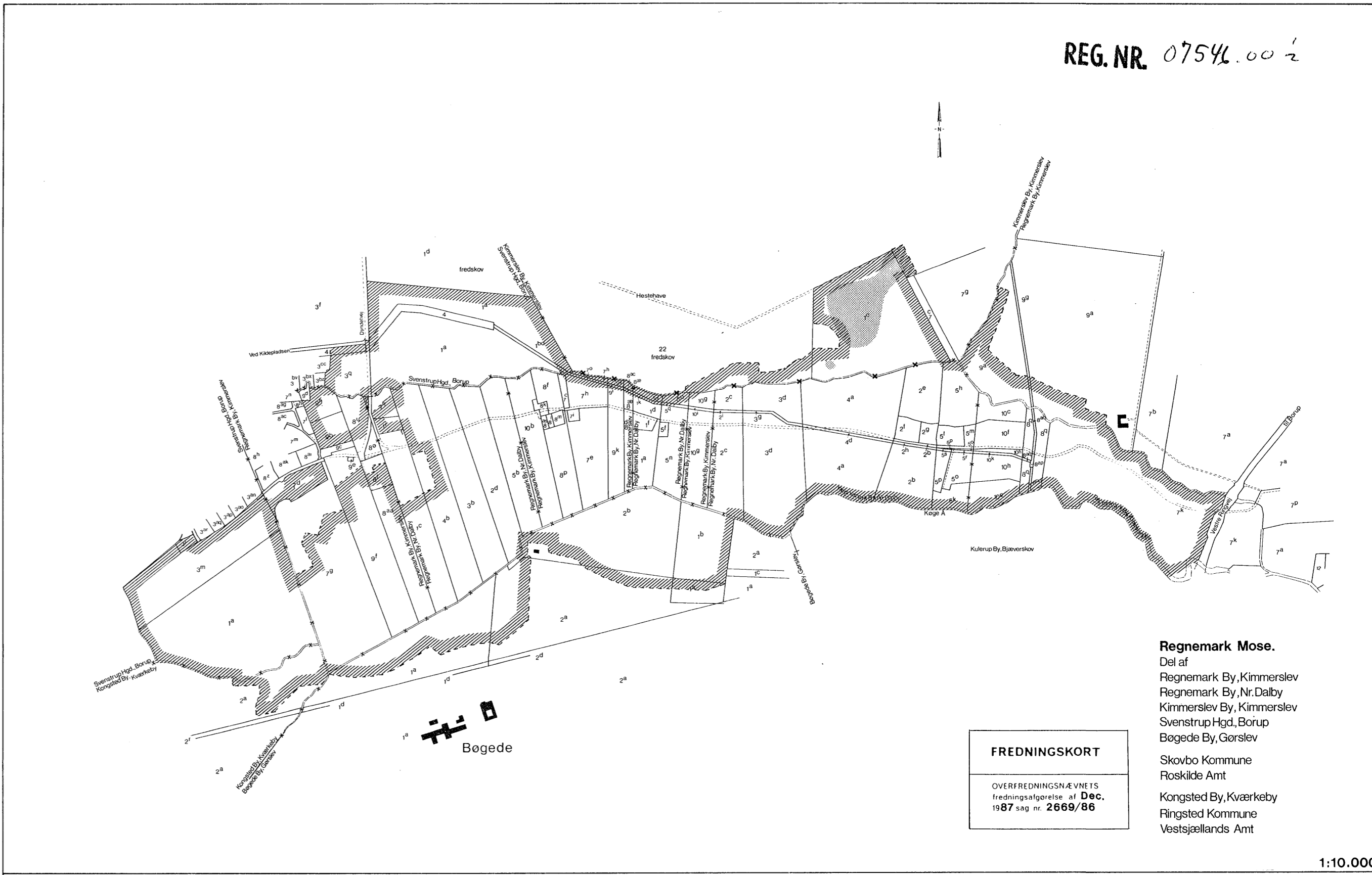
den 1. december 1982.


Lorentzen



OVESIGTSKORT




 Fredningens afgrænsning
 Udarbejdet af Hovedstadsrådet til brug ved fredningssag
 med Geodætisk Instituts tilladelse (A 86)



FREDNINGSKORT

OVERFREDNINGSNÆVNETS
 fredningsafgørelse af **Dec.**
 1987 sag nr. **2669/86**

FREDNINGSKORT

 Fredningsgrænse
 Områder med fredede træer, j.fr. § 5c.
 Ejerlavsgrense

Regnemark Mose.
 Del af
 Regnemark By, Kimmerslev
 Regnemark By, Nr. Dalby
 Kimmerslev By, Kimmerslev
 Svenstrup Hgd., Borup
 Bøgede By, Gørslev
 Skovbo Kommune
 Roskilde Amt
 Kongsted By, Kværkeby
 Ringsted Kommune
 Vestsjællands Amt

1:10.000