

Afgørelser – Reg. nr.: 07179.00

Fredningen vedrører: Munklinde Mose

Domme

Taksationskommissionen 18-11-1981

Naturklagenævnet

Overfredningsnævnet 26-06-1981

Fredningsnævnet 16-06-1980

Kendelser

Deklarationer

TAKSATIONSKOMMISSIONEN>

TAKSATIONSKOMMISSIONEN
VEDRØRENDE NATURFREDNING

ADRESSE:

AMALIEGADE 13, 1256 KØBENHAVN K
TLF. 01-11 9565Sag nr. 177. Fredning af Munklinde mose.Ringkøbing amt

Kendelse:

(Meddelt den 18. november 1981)

Overfredningsnævnets afgørelse af 26. juni 1981 om erstatning i anledning af fredningen af Munklinde mose med tilgrænsende arealer i Ikast kommune er påklaget til taksationskommissionen vedrørende naturfredning af sagens lb.nr. 38, Søren Herlev Jeppesen.

Taksationskommissionen har den 10. november 1981 besigtiget det fredede areal.

Under taksationen gav ejeren, der var indkaldt ved anbefalet skrivelse af 5. oktober 1981, ikke møde.

Søren Herlev Jeppesen har for fredningsnævnet fremsat erstatningskrav på 25.000 kr. Han har i den skrivelse, hvorved han har påklaget overfredningsnævnets afgørelse til taksationskommissionen, og da han indbragte fredningsnævnets afgørelse for overfredningsnævnet, givet udtryk for, at han ikke kan acceptere den fastsatte erstatning, men har hverken for fredningsnævnet, overfredningsnævnet eller taksationskommissionen nærmere anført, hvorledes han begrundet sit

krav om en højere erstatning.

Efter besigtigelsen finder taksationskommissionen, at der er ydet Søren Herlev Jeppesen fuldstændig erstatning for det tab, fredningen kan antages at medføre, ved det erstatningsbeløb på 650 kr., som overfredningsnævnet har fremsat, og som er beregnet efter en takst på ca. 1.100 kr. pr. ha ligesom erstatningen for de øvrige arealer i fredningens zone I nord for vejen. Taksationskommissionen stadfæster derfor overfredningsnævnets afgørelse.

Herefter bestemmes:

Den Søren Herlev Jeppesen tilkommende erstatning for fredning af matr.nr. 1 au Munklinde by, Ilskov fastsættes til 650 kr.

Beløbet forrentes som bestemt ved overfredningsnævnets afgørelse af 26. juni 1981.

J. Lunøe

Karl Nielsen

Frits Sevelsted

OVERFREDNINGSNÆVNET >

26/6-1981

Overfredningsnævnets afgørelse

af 26. juni 1981

om fredning af Munklinde mose med tilgrænsende arealer
i Ikast kommune, Ringkøbing amt (sag nr. 2463/80).

Fredningsnævnet for Ringkøbing amts fredningskreds har den 16. juni 1980 afsagt kendelse om fredning af størstedelen af Munklinde mose og af nogle vest for mosen beliggende arealer, ialt ca. 95 ha. Området er opdelt i en zone I, der omfatter mosen, og en zone II, der omfatter landbrugsdrevne arealer. Kendelsen angiver, at fredningens formål er at bevare arealerne i deres nuværende tilstand. Fredningssagen er rejst af det tidligere fredningsplanudvalg for Ringkøbing amt og er efter udvalgets nedlæggelse videreført af Ringkøbing amtsråd. Danmarks Naturfredningsforening er indtrådt i sagen som medrekvisitent.

Fredningsnævnets kendelse er påklaget til overfredningsnævnet af 55 af de 102 ejere, hvis ejendomme helt eller delvis er omfattet af fredningen.

De ankende ejere har i første række ønsket fredningen opgivet. De har gjort gældende, at de udyrkede arealer under fredningen kan opdyrkes med henblik på afgræsning enten som fællesfolde eller i forbindelse med en jordfordeling, og at der bør lægges mere vægt på de landbrugsmæssige interesser end på de fredningsmæssige. Det er herved anført, at området ikke rummer så betydelige naturværdier, at en yderligere beskyttelse af området end den, der følger af den almindelige lovgivning, er påkrævet.

I anden række har de ankende ejere ønsket nærmere angivne arealer udtaget af fredningen eller dog henført under fredningens zone II, hvor opdyrking er tilladt, og for alle arealerne er ønsket ret til tilplantning.

Ringkøbing amtsråd, Ikast byråd, Danmarks Naturfredningsforening og Dansk Ornithologisk Forening har ønsket fredningen gennemført som bestemt af fredningsnævnet.

I sagens behandling har deltaget 10 af overfredningsnævnets medlemmer.

Overfredningsnævnet skal udtale:

Fredningssagen er rejst i juni 1976 og under sagens behandling for fredningsnævnet udvidet med arealer vest for mosen for at forhindre en sommerhusudstyknings, hvortil det måtte antages, at amtsrådet på grund af sagens forhistorie ville meddele tilladelse efter by- og landzonenloven. Den 1. januar 1979 trådte de nugældende bestemmelser i naturfredningslovens § 43 i kraft. Efter disse bestemmelser må tilstanden af en mose kun ændres efter tilladelse fra amtsrådet. De almindelige fredningsbestemmelser, som fredningsnævnet har fastsat for mosearealerne, rækker herefter kun videre end lovgivningens almindelige bestemmelser ved at åbne en privat fællesvej gennem mosen for almenhedens gående færdsel og ved at give amtsrådet ret til at foretage landskabspleje. Bortset fra denne udvidelse af lovgivningens almindelige bestemmelser vil en fredning af mosearealerne blot medføre, at ikke alene amtsrådet, men også fredningsnævnet i givet fald skal give tilladelse til en foranstaltning i strid med bestemmelserne.

Et flertal på 7 medlemmer finder det imidlertid rigtigst, at fredningen gennemføres, og at fredningsområdet får den af fredningsnævnet besluttede geografiske afgrænsning. Flertallet har herved navnlig lagt vægt på, at fredningssagen er rejst allerede i 1976, og at arealerne vest for mosen uden en fredning kan forventes udnyttet til en sommerhusbebyggelse, der vil være uheldigt beliggende af hensyn til vådområdets dyreliv. Mindretallet på 3 medlemmer har anset fredningen for upåkrævet i betragtning af de nugældende bestemmelser i naturfredningslovens § 43 og har ikke anset det for sandsynligt, at der vil komme sommerhuse på arealet vest for mosen, selv om fredningen ikke gennemføres. Et af medlemmerne, der hører til mindretallet, har tilføjet, at naturfredningsloven ikke bør benyttes til at hindre en sådan sommerhusbebyggelse, hvis amtsrådet kan tiltræde den i medfør af by- og landzonenloven.

Et flertal på 6 medlemmer finder det tvivlsomt, om arealet, der ligger mellem matr.nr. 1 do, Ruskær, og matr.nr. 1 ec og 1 cq, sstd., er omfattet af naturfredningslovens § 43, og finder, at fredningen ikke bør forhindre opdyrkning af dette relativt lille areal, som på tre sider er omgivet af opdyrkede arealer. Flertallet har derfor stemt for, at det omhandlede areal overføres fra

fredningens zone I til zone II. Mindretallet på 4 medlemmer har anset også dette areal for at høre med til mosen og har stemt for, at det bibeholdes under zone I.

I konsekvens af denne beslutning findes det enstemmigt, at der til zone II også bør overføres de arealer i zone I, som er angivet på fredningsnævnets kendelseskort med signatur for landbrugsarealer.

På det således foreliggende grundlag finder et flertal på 9 medlemmer at kunne tiltræde realiteten i de almindelige fredningsbestemmelser, som er besluttet af fredningsnævnet, dog at bestemmelserne for zone I ikke bør indeholde lempeligere regler, end der følger af naturfredningslovens § 43. Mindretallet på ét medlem har stemt for, at tilplantning bør tillades i hele fredningsområdet.

De særlige fredningsbestemmelser for ejendommen matr.nr. 1 cq m.fl. findes enstemmigt at burde ændres, som det fremgår af nedenstående fredningsbestemmelser. Det bemærkes herved, at ejeren under overfredningsnævnets besigtigelse har erklæret sig villig til at holde skurene på ejendommen i sømmelig stand.

Fredningsbestemmelserne for området, som er afgrænset på kortet, der hører til overfredningsnævnets afgørelse, er herefter:

§ 1. Fredningens formål.

Fredningen har til formål at sikre naturtilstanden af Munklinde mose opretholdt og at bevare de øvrige arealer under fredningen som ubebyggede og ubeplantede arealer.

§ 2. Bevaring af området.

Som vist på fredningskortet opdeles området i zone I og zone II.

Zone I skal opretholdes som et naturområde. Der må ikke foretages foranstaltninger, som ændrer arealernes nuværende tilstand, medmindre sådanne foranstaltninger tjener til opfyldelse af fredningsformålet eller er særligt tilladt i fredningsbestemmelserne.

Zone II skal for de landbrugsdrevne arealers vedkommende bevares som sådanne og må for de øvrige arealers vedkommende overgå til landbrugsdrift.

§ 3. Arealernes drift og pleje.

a. Zone I.

Det følger af § 2, at arealerne i zone I ikke må opdyrkes eller på anden måde anvendes således, at det naturlige plante- og dyreliv ødelægges. Der må ikke gødskes eller anvendes kemiske bekæmpelsesmidler, og vand-

standen må ikke ændres. Der må ikke foretages beplantning eller tilsåning med træer eller buske. Der må heller ikke foretages hugst af træer og buske, se dog punkt e.

b. Zone II.

Arealerne i zone II må drives landbrugsmæssigt, men der må ikke foretages beplantning eller tilsåning med træer eller buske.

c. Terrænændringer.

Hverken i zone I eller zone II må der foretages terrænændringer. Der må således ikke ske udnyttelse af forekomster i jorden eller foretages opfyldning, planering eller afgravning, heller ikke med henblik på vandløbsregulering. I zone II må der dog foretages udgrøftning til landbrugsformål.

d. Affald.

Forurening af naturen ved henkastning eller anbringelse af affald må ikke finde sted.

e. Landskabspleje.

Med henblik på at bevare og udbygge landskabsbilledet og områdets særlige plante- og dyreliv har Ringkøbing amtsråd ret til i zone I og på udyrkede arealer i zone II at foretage landskabspleje f.eks. ved hugst, græsning eller afbrændring. Plejeforanstaltninger skal foretages uden udgift for ejerne og må først iværksættes, efter at der er givet ejerne meddelelse herom. Hvis ejerne ønsker det, har de ret til at udnytte den græsning, som amtsrådet ønsker foretaget, og den plantevækst, som udpeges til hugst.

§ 4. Bebyggelse og andre konstruktioner og anlæg.

Der må ikke opføres bygninger, herunder skure eller etableres andre faste konstruktioner og anlæg. Eksempelvis må der ikke anbringes vindmøller, tårne, høchstande og master eller etableres skydebaner eller oplags- eller lossepladser. I zone II må der dog anbringes læskure for kreaturer og opsættes vindmøller eller andre anlæg til indvinding af energi, når fredningsnævnet har godkendt beliggenheden.

Der må ikke anbringes campingvogne o.lign., og teltslagning må ikke finde sted.

§ 5. Særlige bestemmelser for matr.nr. 1 ck, 1 cl, 1 cm, 1 cn, 1 co, 1 cq, 1 ec, 1 ca og 1 dn.

Det pålægges ejeren af disse arealer at foretage en oprydning og bringe alt udendørs oplag samt maskiner m.v. under tag. Uanset bestemmelserne i § 4 har ejeren ret til at opføre et skur, hvis højde ikke må overstige højden af de eksisterende skure, og hvis beliggenhed og ydre fremtræden skal godkendes af fredningsnævnet. Roer og lignende afgrøder skal om vinteren holdes dækket med halm, medens afdækning med plastic ikke må ske.

I de indhegnede dele af disse arealer må der kun holdes hjortevildt, ænder og fisk.

§ 6. Offentlighedens adgang.


Offentligheden har ret til færdsel til fods ad den på fredningskortet viste vej.

Det pålægges Ringkøbing amtsråd at opsætte et af fredningsnævnet godkendt ordensreglement for offentlighedens færdsel. Ordensreglementet skal indeholde forbud mod anvendelse af åben ild og mod, at der medtages hunde, som ikke er i snor.

§ 7. Dispensationer.

En dispensation fra bestemmelserne i §§ 2-6 kan meddeles, når det ansøgte ikke vil komme i strid med fredningens formål, jfr. naturfredningslovens § 34.

P. O. V.



Bendt Andersen
overfredningsnævnets formand

Overfredningsnævnets afgørelse

af 26. juni 1981

om erstatning i anledning af fredningen af Munklinde mose med tilgrænsende arealer i Ikast kommune, Ringkøbing amt (sag nr. 2463/80).

Fredningsnævnet for Ringkøbing amts fredningskreds har den 16. juni 1980 afsagt kendelse om fredning af størstedelen af Munklinde mose og af nogle vest for mosen beliggende arealer, ialt ca. 95 ha. Fredningsnævnet har samtidig tilkendt fredningserstatninger til de 102 berørte ejere med ialt 95.065 kr.

Det fremgår af fredningsnævnets kendelse, at fredningsnævnet har tilkendt erstatning med 400 kr. pr. ha for mosearealer og 600 kr. pr. ha for landbrugsarealer, dog at Kurt Tage Lassesen som ejer af ejendommen under lb.nr. 1 blev tilkendt en forhøjet erstatning på 65.000 kr. i anledning af, at fredningen forhindrede en påtænkt udstykning af sommerhusgrunde.

Erstatningsfastsættelsen er påklaget til overfredningsnævnet af 55 ejere, der alle er repræsenteret af Landskontoret for Landboret, Viby J.

De ankende ejere har påstået erstatningen forhøjet til 2.000 kr. pr. ha opdyrket areal og 3.000 kr. pr. ha udyrket areal med et mindstebeløb på 500 kr. til en ejer. Den generelle erstatningspåstand er navnlig begrundet med det for hele området gældende beplantningsforbud og det for zone I gældende afvandings- og opdyrkningsforbud. Hvis fredningssagen ikke var blevet rejst, må det ifølge ejerne antages, at store dele af de udyrkede arealer ville være blevet opdyrket med henblik på afgræsning enten som fællesfolde eller efter en jordfordeling, og adskillige parceller ville være blevet tilplantet.

Ejeren af ejendommen under lb.nr. 60, Anders Chr. Thomassen, der tillige er repræsenteret ved advokat, har påstået en yderligere erstatning på grund af fredningens særlige bestemmelser for denne ejendom.

Ejeren af ejendommen under lb.nr. 76, Erik Bach, har særskilt påstået erstatningen fastsat til 7.500 kr. pr. ha med tillæg af de omkostninger, som han eventuelt bliver påført, fordi han måtte annullere en før fredningssagens rejsning foretaget bestilling af grantræer.

I sagens behandling har deltaget 10 af overfredningsnævnets medlemmer.

Overfredningsnævnet skal udtale:

Overfredningsnævnet har ved anden afgørelse af dags dato tiltrådt fredningen af det omhandlede område og i det væsentlige tiltrådt realiteten af de fredningsbestemmelser, som fredningsnævnet havde fastsat. Fredningsområdet er således fortsat opdelt i to delområder, nu benævnt zone I og zone II. En mindre del af de arealer, som fredningsnævnet havde henført til område I, herunder ejendommen under lb.nr. 76, er dog overført til zone II, og fredningen er herefter ikke til hinder for, at disse arealer kan dyrkes landbrugsmæssigt. Endvidere er fredningens særbestemmelser for ejendommen under lb.nr. 60 blevet lempet.

Det tiltrædes, at fredningserstatningen må fastsættes forskelligt efter arealernes beliggenhed i zone I eller zone II.

For arealerne i zone II findes erstatningen at kunne fastsættes til ca. 1.250 kr. pr. ha. Forhøjelsen i forhold til det beløb på ca. 800 kr. pr. ha, som taksationskommissionen vedrørende naturfredning har fastsat i nyligt afgjorte sager om lidet tyngende fredning af landbrugsjord, skyldes fredningens forbud mod beplantning, idet de fleste af disse arealer må anses for egnede til beplantning.

Arealerne i zone I er omfattet af de bestemmelser om vådområder i naturfredningslovens § 43, som trådte i kraft den 1. januar 1979. Fredningsbestemmelserne rækker herefter kun videre end lovgivningens almindelige regler ved bestemmelserne i § 3, e, om landskabspleje og i § 6 om offentlighedens adgang ad den private fællesvej fra Munklinde by til Karup å. Hvis fredningssagen først var rejst efter ikrafttrædelsen af de nugældende bestemmelser i naturfredningslovens § 43, ville der derfor kun være grundlag for tilkendelse af en ubetydelig fredningserstatning. Da fredningssagen imidlertid er rejst i 1976 bør der tilkendes ejerne af arealer i zone I fredningserstatning med udgangspunkt i det beløb, som ville være blevet fastsat, hvis fredningssagen var blevet endeligt gennemført før 1. januar 1979. Det beløb, der således ville være blevet fastsat, må imidlertid reduceres under hensyn til sandsynligheden for, at ejerne i tiden mellem fredningssagens rejsning og den 1. januar 1979 kunne og ville have foretaget foranstaltninger,

som nu naturfredningslovens § 43 er til hinder for. Denne sandsynlighed må anses for at være større for arealerne syd for den private fællesvej end for arealerne nord for vejen.

Erstatningen for arealerne i zone I nord for vejen findes herefter at kunne fastsættes til ca. 1.100 kr. pr. ha og for arealerne i zone I syd for vejen til ca. 1.650 kr. pr. ha.

Der findes endvidere at burde fastsættes et mindstebeløb til en ejer på 500 kr.

De særlige fredningsbestemmelser for ejendommen under lb.nr. 60 findes at kunne begrunde en vis forhøjelse af den erstatning, som efter de ovennævnte beløb pr. ha ville blive tilkendt ejeren.

Der findes derimod ikke grundlag for en yderligere forhøjelse af erstatningen vedrørende ejendommen under lb.nr. 76. Det bemærkes herved, at ejeren ikke har dokumenteret at have lidt noget tab som følge af den annullerede bestilling af træer til udplantning.

En forhøjet erstatning som ovenfor nævnt bør tilkendes også de ejere, der ikke har påklaget fredningsnævnets afgørelse til overfredningsnævnet. Erstatningen til ejeren af ejendommen under lb.nr. 1, med hvem der var indgået forlig, forhøjes dog skønsmæssigt til 80.000 kr.

De enkelte erstatningsbeløb bliver herefter:

Lb.nr. 1	Kurt Tage Lassesen	80.000 kr.	
og 109.	idet det over for overfredningsnævnet er dokumenteret, at erstatningen vedrørende matr.nr. 1 fg, Munklinde, tilkommer ham som nuværende ejer af ejendommen.	<u>2.650 kr.</u>	82.650 kr.
Lb.nr. 3.	Kurt Gravesen Furbo		800 kr.
	idet det over for overfredningsnævnet er dokumenteret, at erstatningen tilkommer ham som nuværende ejer af ejendommen.		
Lb.nr. 4.	Svenning Laursen		750 kr.
Lb.nr. 5.	Anette Jensine Nielsen		750 kr.
	idet det over for overfredningsnævnet er dokumenteret, at erstatningen tilkommer hende som nuværende ejer af ejendommen.		

Lb.nr. 6.	Max Albert Hansen	750 kr.
Lb.nr. 7.	Johs. Leo Østergård	500 kr.
Lb.nr. 9.	A/S Jydsk Landvinding, Viborg	1.150 kr.
Lb.nr. 11.	Iver Bøndergård	625 kr.
Lb.nr. 12.	Valborg Hedegård	1.700 kr.
Lb.nr. 13.	Tonny Bækgård Christensen idet det over for overfrednings- nævnet er dokumenteret, at er- statningen tilkommer ham som nuværende ejer af ejendommen.	625 kr.
Lb.nr. 14.	Marinus Linnebjerg	500 kr.
Lb.nr. 15.	Thomas S. Hedegård	625 kr.
Lb.nr. 16.	Chr. Martinus Larsen	700 kr.
Lb.nr. 17.	Henny Ravn og Anne G. Nielsen Erstatningen fordeles ligeligt mellem de 2 ejere.	700 kr.
Lb.nr. 18.	Arne Rydahl	625 kr.
Lb.nr. 19.	Knud Erik Hedegård	625 kr.
Lb.nr. 20.	Erik Hyldtoft Jensen idet det over for overfrednings- nævnet er dokumenteret, at er- statningen tilkommer ham som nuværende ejer af ejendommen.	625 kr.
Lb.nr. 21.	Jens Nygård Nielsen	625 kr.
Lb.nr. 22.	Vagner Emil Sand idet det over for overfrednings- nævnet er dokumenteret, at er- statningen tilkommer ham som nuværende ejer af ejendommen.	625 kr.
Lb.nr. 23.	Erik Faber idet det over for overfrednings- nævnet er dokumenteret, at er- statningen tilkommer ham som nuværende ejer af ejendommen.	650 kr.
Lb.nr. 24.	Peder Nielsen	650 kr.

Lb.nr. 25.	Christian Nielsen	1.350 kr.
Lb.nr. 27.	Torben og Signe Ørndrup idet det over for overfrednings- nævnet er dokumenteret, at er- statningen tilkommer de pågælden- de som nuværende ejere af ejen- dommen.	650 kr.
Lb.nr. 28.	Kaj Nielsen	625 kr.
Lb.nr. 29.	Søren Dahl Hansen	650 kr.
Lb.nr. 30.	Erik Bruno Madsen idet det over for overfrednings- nævnet er dokumenteret, at er- statningen tilkommer ham som nuværende ejer af ejendommen matr.nr. 1 <u>am</u> , 1 <u>br</u> og 1 <u>bs</u> , Munklinde.	825 kr.
Lb.nr. 31.	Kurt Knudsen	625 kr.
Lb.nr. 32.	Verner Flaskager	500 kr.
Lb.nr. 33.	Christian Myllerup	550 kr.
Lb.nr. 34.	Norma Astrid Jensen	575 kr.
Lb.nr. 35.	Kristen Jacobsen idet det over for overfrednings- nævnet er dokumenteret, at er- statningen tilkommer ham som nuværende ejer af ejendommen matr.nr. 1 <u>ar</u> , Munklinde.	650 kr.
Lb.nr. 36.	Hans Bach Jensen	650 kr.
Lb.nr. 37.	Gunnar Biltoft	625 kr.
Lb.nr. 38.	Søren H. Jeppesen	650 kr.
Lb.nr. 39.	Gurli L. Vestergaard og Wanda L. Obermüller Erstatningen fordeles ligeligt mellem de 2 ejere.	575 kr.
Lb.nr. 41.	Svend Aage Mikkelsen	500 kr.
Lb.nr. 42.	Ove Thomsen	500 kr.

Lb.nr. 44.	Erling Pedersen	1.500 kr.
Lb.nr. 45.	Hans Kurt Nørtoft Thomsen	1.250 kr.
Lb.nr. 46.	Robert R. Flaskager Hansen	500 kr.
Lb.nr. 47.	Verner Vad	500 kr.
Lb.nr. 48.	Henry Christensen	500 kr.
Lb.nr. 49.	Carlo Johs. Larsen	500 kr.
Lb.nr. 50.	Chr. Meldgård Hansen	500 kr.
Lb.nr. 51.	Jens Chr. Søbjerg Pathuel	500 kr.
Lb.nr. 52.	Peter Jensen	500 kr.
Lb.nr. 53.	Gunnar Jensen	500 kr.
Lb.nr. 54.	Aage Pedersen	1.250 kr.
Lb.nr. 55.	Alex William Jensen idet det over for overfrednings- nævnet er dokumenteret, at er- statningen tilkommer ham som nuværende ejer af ejendommen.	575 kr.
Lb.nr. 56.	Aage Simonsen	550 kr.
Lb.nr. 57.	Jørn Møller Pedersen idet det over for overfrednings- nævnet er dokumenteret, at er- statningen tilkommer ham som nuværende ejer af ejendommen.	625 kr.
Lb.nr. 58.	Carlo Moesgård Jensen	575 kr.
Lb.nr. 59.	Knud Andersen	850 kr.
Lb.nr. 60.	Anders Chr. Thomassen	17.000 kr.
Lb.nr. 61.	Vagner Emil Sand	5.850 kr.

Lb.nr. 62.	Gyde Neergård og Anders Faurholt idet det over for overfrednings- nævnet er dokumenteret, at er- statningen tilkommer de pågælden- de som nuværende ejere af ejen- dommen. I henhold til fuldmagt ud- betales erstatningen til Gyde Neer- gård.	500 kr.
Lb.nr. 63.	Poul Erik Christensen	3.300 kr.
Lb.nr. 64.	Verner Lyngesen	1.000 kr.
Lb.nr. 65.	Kaj Bach Nielsen	1.000 kr.
Lb.nr. 66.	Viggo Andersen idet det over for overfrednings- nævnet er dokumenteret, at er- statningen tilkommer ham som nuværende ejer af ejendommen.	1.000 kr.
Lb.nr. 67.	Tage Bækgård Christensen	1.500 kr.
Lb.nr. 68.	Mette Marie Nielsen idet det over for overfrednings- nævnet er dokumenteret, at er- statningen tilkommer hende som nuværende ejer af ejendommen.	1.150 kr.
Lb.nr. 69.	Johannes Søndergård m.fl.	1.250 kr.
Lb.nr. 70.	Peder Arne Bønding	600 kr.
Lb.nr. 71.	Astrid Norma Jensen	600 kr.
Lb.nr. 72.	Ernst Storgård Jensen idet det over for overfrednings- nævnet er dokumenteret, at er- statningentilkommer ham som nuværende ejer af ejendommen.	850 kr.
Lb.nr. 73.	E.E.T. Christensen	600 kr.
Lb.nr. 74.	Egon Flaskager	500 kr.
Lb.nr. 75.	Agnus Petersen	500 kr.
Lb.nr. 76.	Erik Bach	700 kr.
Lb.nr. 77.	Marinus Jensen	700 kr.

Lb.nr. 78.	Martin & Chr. Nielsen	700 kr.
Lb.nr. 79.	Bent Lynge Jensen	1.400 kr.
Lb.nr. 80.	Viggo Holdgård og Chr. Bach Pedersen idet det over for overfrednings- nævnet er dokumenteret, at er- statningen tilkommer de pågæl- dende som nuværende ejere af ejendommen til ligelig deling.	700 kr.
Lb.nr. 81.	Mary Tang idet det over for overfrednings- nævnet er dokumenteret, at er- statningen tilkommer hende som nuværende ejer af ejendommen.	700 kr.
Lb.nr. 82.	Henry Mortensgård	700 kr.
Lb.nr. 83.	Peder Munksgård	700 kr.
Lb.nr. 84.	Niels Sigfred Hansen	700 kr.
Lb.nr. 85.	Kristian Pedersen	500 kr.
Lb.nr. 86.	Ernst Storgård Jensen og Knud Søndergård idet det over for overfrednings- nævnet er dokumenteret, at er- statningen tilkommer de pågælden- de som nuværende ejere af ejen- dommen til ligelig deling.	950 kr.
Lb.nr. 87.	Dinna Kristine Schmidt idet det over for overfrednings- nævnet er dokumenteret, at er- statningen tilkommer hende som nuværende ejer af ejendommen.	900 kr.
Lb.nr. 88.	Niels Willumsen idet det over for overfrednings- nævnet er dokumenteret, at er- statningen tilkommer ham som nuværende ejer af ejendommen.	950 kr.
Lb.nr. 89.	J. Gottenborg Christensen	500 kr.
Lb.nr. 90.	Jørgen Knudsen	500 kr.

Lb.nr. 92.	Peder Nyholm Nielsen idet det over for overfrednings- nævnet er dokumenteret, at er- statningen tilkommer ham som nuværende ejer af ejendommen.	1.350 kr.
Lb.nr. 93.	Kristiane Juulsgård Hansen	900 kr.
Lb.nr. 94.	Kr. Søndergård Jensen	500 kr.
Lb.nr. 95.	Anton Mikkelsen	900 kr.
Lb.nr. 96.	Else Krøjpgård	500 kr.
Lb.nr. 97.	Jens Jørn Østergård	500 kr.
Lb.nr. 98.	Ole Lysgård	500 kr.
Lb.nr. 99.	Henry Chr. Jensen	500 kr.
Lb.nr. 100.	Jørgen Christensen	500 kr.
Lb.nr. 101.	Niels Peder Pedersen	500 kr.
Lb.nr. 102.	Christian Poulsen	500 kr.
Lb.nr. 103.	Henry Chr. Jensen	500 kr.
Lb.nr. 104.	Sigrid Pedersen m.fl. I henhold til fuldmagt udbetales erstatningen til Sigrid Pedersen.	600 kr.
Lb.nr. 105.	Laurids Chr. Pedersen	500 kr.
Lb.nr. 106.	Laurits Kresten Lauridsen	500 kr.
Lb.nr. 107.	Jens Mulvad	500 kr.
Lb.nr. 108.	Claus Erik Ørndrup	500 kr.
Lb.nr. 111.	Thomas Bundgård	500 kr.

Erstatningsbeløbene forrentes efter naturfredningslovens § 19, stk. 4, 1. pkt., fra den 16. juni 1980 (datoen for fredningsnævnets kendelse) med en årlig rente, der er 1 % højere end den til enhver tid af Danmarks Nationalbank fastsatte diskonto.

Fredningsnævnet har tillagt Kurt Tage Lassesen (lb.nr. 1) 14.660,85 kr. og Anders Chr. Thomassen (lb.nr. 60) 2.000 kr. i godtgørelse for omkostninger. Fredningsnævnet har endvidere tillagt de af Landskontoret for Landboret repræsenterede ejere et samlet beløb på 2.000 kr. i godtgørelse for omkostninger, således at beløbet udbetales direkte til Landskontoret. Denne omkostningsfastsættelse kan ikke ændres af overfredningsnævnet.

I godtgørelse for omkostninger under overfredningsnævnets behandling af sagen tillægges der Anders Chr. Thomassen (lb.nr. 60) 1.500 kr. og de af Landskontoret for Landboret repræsenterede ejere 10.000 kr., der udbetales direkte til Landskontoret.

Det samlede erstatningsbeløb på 178.150 kr. med renter og de af fredningsnævnet og overfredningsnævnet tilkendte omkostningsbeløb på ialt 30.160,85 kr. udredes af staten med 75 % og af Ringkøbing amtsråd med 25 %.

Overfredningsnævnets afgørelse af erstatningsspørgsmålene kan påklages til Taksationskommissionen vedrørende naturfredning (adresse: Amaliegade 13, 1256 København K.) af de ejere, som har indbragt fredningsnævnets erstatningsfastsættelse for overfredningsnævnet, samt af miljøministeren og Ringkøbing amtsråd. Klagefristen er 4 uger fra den dag, overfredningsnævnets afgørelse er meddelt den pågældende. Størrelsen af de tilkendte omkostningsbeløb kan dog ikke påklages til taksationskommissionen.

P. O. V.



Bendt Andersen
overfredningsnævnets formand

FREDNINGSNÆVNET>

16/6-1980

U d s k r i f t
afprotokollen for fredningsnævnet for Ringkøbing amts fredningskreds.

Aar 1980 den 16. juni blev i sagen
R.A.F. 213/1976 Fredning af Munklinde Mose
afsagt sålydende

k e n d e l s e:

I: Sagens rejsning.

Ved skrivelse af 21. juni 1976 rejste det daværende fredningsplanudvalg for Ringkøbing amt sammen med fredningsplanudvalget for Viborg amt fredningssag for nogle arealer på ca. 117 ha i Munklinde i Ikast kommune og ca. 53 ha i Bøvllund by i Karup kommune med det formål at bevare Munklinde Mose samt nogle engarealer og hedearealer omkring Karup å som et led i den fredningsmæssigt meget værdifulde Karupådal. Med skrivelsen fulgte et kort over området samt en liste over de lodsejere, der ville blive berørt af fredningsforslaget. I skrivelsen foresloges nærmere bestemmelser for fredningen.

II: Sagens behandling ved nævnet.

Efter behørig bekendtgørelse og indkaldelse af de interesserede afholdt nævnet den 22. november 1976 offentligt møde i sagen. Under mødet var hovedparten af lodsejerne og øvrige interesserede repræsenteret. På mødet blev der fra de forskellige interesserede argumenteret både for og imod den foreslåede frednings omfang og indhold. Af diskussionen kom det til at stå nævnet klart, at indvendingerne mod fredningen navnlig koncentrerede sig om to forhold. Dels var det en plan over en sommerhusudstykning, som lodsejer nr. 1, Tage Lassen ønskede at foretage og mente at have fået myndighedernes samtykke til at gennemføre. En sådan sommerhusudstykning ville efter mange lodsejeres opfattelse komme i konflikt med en eventuel fredningsformål, og de øvrige lodsejeres arealer ville ved en fredning blive rekreative arealer for sommerhusudstyknings til skade for den en-

kelte lodsejer. Dels var der i forslaget medtaget og derved lagt dyrkningsmæssige bånd på betydelige arealer, der benyttedes eller kunne benyttes til landbrug.

Efter mødet anstillede nævnet nærmere overvejelser om omfanget af de landbrugsarealer, som burde medtages i fredningen. Endvidere førte nævnet forhandlinger med lodsejer lb. nr. 1, Tage Lassesen, og dennes rådgiver, landinspektør B. Daniel Kristensen, under delvis medvirken af kommunale og amtsrådsrepræsentanter. Disse forhandlinger resulterede i, at Lassesen indgik på at opgive udstykningen af sommerhusgrunde og lade de pågældende arealer frede.

På baggrund af disse overvejelser og forhandlinger meddelte nævnet i skrivelse af 6. september 1979 til samtlige interesserede i sagen, at det var nævnets hensigt at gennemføre fredningen i et indskrænket omfang, således at alle arealer i Karup kommune udgik, således at fredningen i Ikast kommune i alt væsentligt indskrænktes til at omfatte egentlige mosearealer, og således at der ville være at fastsætte nærmere angivne fredningsbestemmelser for disse områder.

I samme skrivelse udbad nævnet sig inden en vis frist erstatningskrav i anledning af de påregnede rådighedsindskrænkninger.

Efter udløbet af fristen for fremsættelse af erstatningskrav har nævnet truffet følgende:

III AFGØRELSER

1: Afgørelse om fredningsbestemmelser.

A: De på vedhæftede kort angivne arealer undergives fredning, hvis formål er at bevare arealerne i deres nuværende tilstand. Arealernes størrelse fremgår af vedhæftede lodsejerfortegnelse, der ligeledes angiver størrelsen af de arealer, der på kortet henføres til fredningszone I og II, for hvilke der i henhold til nedenstående tildels gælder forskellige fredningsbestemmelser.

B: Af hensyn til formålets opnåelse pålægges følgende rådighedsindskrænkninger:

1: Arealerne må ikke bebygges og der må ikke opstilles skure, master, vogne, telte eller lignende indretninger af bygningsmæssig karakter. Undtaget fra denne bestemmelse er inden for område II opsætning af læskure for kreaturer samt etablering af vejrmøller og andre energiindvindende anlæg i et omfang og på de vilkår, som fredningsnævnet efter ansøgning tillader.

2: Beplantning eller tilsåning med træer eller buske må ikke

finde sted. Arealerne må ikke opdyrkes eller på anden måde anvendes således, at den naturlige flora og fauna ødelægges. Der må ikke foretages gødskning eller anvendes kemiske bekæmpelsesmidler.

Normal landbrugsdrift, herunder driftsoplægning, men ikke beplantning med træer eller buske er dog tilladt inden for område II, og den del af lb. nr. 60, der er markeret som landbrugsareal på kortet.

- 3: Hugst af buske og træer eller ændringer i vandstandsforhold må kun ske efter forudgående tilladelse fra fredningsnævnet. Undtaget fra denne bestemmelse er område II.
- 4: Terrænændringer, herunder afgravning, påfyldning, vandløbsregulering eller lignende må ikke finde sted. Bestemmelserne skal ikke være til hinder for tørvegravning til eget brug. Denne bestemmelse skal ikke være til hinder for udgrøftning til landbrugsformål i område II.
- 5: Der må ikke henlægges affald på arealerne, og disse må ikke benyttes til motorbaner, skydebaner, oplagspladser eller lignende.
- 6: Almenheden tillægges adgang til gående færdsel ad den på kortet angivne vej.

C: Endvidere fastsættes følgende ordens- og plejebestemmelser:

- 1: Fredningsmyndighederne skal opsætte ordensregler for publikumsfærdsel, hvoraf det skal fremgå, at cykling, knallertkørsel, anvendelse af åben ild og medtagelse af løse hunde er forbudt.
- 2: Det skal være fredningsmyndighederne tilladt efter samråd med ejerne at foretage landskabspleje med henblik på at bevare og udbygge landskabsbilledet og områdernes særlige plante- og dyreliv. Plejen kan gå ud på hugst, græsning, afbrænding eller lignende. Såfremt ejerne ønsker det, skal de være berettigede til at udnytte den græsning, der ønskes foretaget, og den plantevækst, som udpeges til hugst.

Specielt for lb. nr. 60 bestemmes, at der inden 2 år skal foretages:

- 1) Oprydning således at udendørs oplag ikke finder sted.
- 2) Istandsættelse af de eksisterende skure efter forslag, som fredningsnævnet kan godkende.
- 3) Fjernelse af hegn, der ikke bruges, og istandsættelse og vedligeholdelse af hegn, der bruges.

holdelse af eksisterende hegn, der er i brug. I de indhegnede områder må kun holdes hjortevildt, ænder og fisk.

2: Afgørelse om erstatning.

Der er til nævnet anmeldt følgende erstatningskrav:

Lb. nr. 1:	kr. 65.000
- - 4:	- 1.500
- - 25:	- 15.000
- - 38:	- 25.000
- - 39:	- 18.081
- - 63:	- 3.000 pr. ha
- - 76:	- 7.500 - - + 4.000
- - 83:	- 8.000

Landskontoret for Landboret har for de af dem repræsenterede lodsejere krævet 2.000 kr./ha for dyrkede arealer og for mose og engarealer 3.000 kr./ha.

For lodsejer nr. 60 har Landskontoret for Landboret påstået en erstatning ud over arealerstatningen på 50.000 kr. som følge af fjernelse af bygninger og hegn og for de omkostninger, der er forbundet hermed.

For samme har advokat Bjarne Vignsø, Ikast, påstået følgende erstatning:

Nedlægning af over 1 km hegn på egehegnspæle og med pigtrådsarmering for oven	kr. 60.000
Erstatning for at han må nedlægge sin rådyrbestand på mellem 20 og 30 dyr	- 30.000
Nedlæggelse af indrettet fiskedam i indhegning med ferskvandskrebs, karper, suder og flere andre slags fisk	- 15.000
Nedlæggelse af herefter værdiløs brønd	- 5.000

Såfremt min klient ikke kan opretholde sin rådyrbestand, vil hans marker blive uanvendelige til landbrug, da arealerne er for små til at dyrke og der er meget vanskelige adgangsforhold.

Kun ved at han kan bruge kornet og roerne til sin rådyrbestand, er dyrkning rentabel. Da der ingen bygninger er, kan han ikke anskaffe andre husdyr.

Erstatning kræves derfor som afståelse af jord	- 120.000
--	-----------

Transport

kr. 230.000,00

Værdi af redskabsskur

- 3.000,00

kr. 233.000,00

=====

Nævnet finder, at de rådighedsindskrænkninger, som fredningen medfører i overensstemmelse med sædvanlig erstatningspraksis, bør udløse en erstatning på

for mosearealer 400 kr./ha

for landbrugsarealer 600 kr./ha

For lodsejer nr. 1 har nævnet ikke kunnet se bort fra, at der gennem de forskellige offentlige myndigheders behandling af hans sag om udstykning af sommerhusgrunde er skabt en sådan forventning om udstykningens gennemførelse, at der bør tillægges ham en skønsmæssig fastsat yderligere erstatning for denne forventnings bortfald. Erstatningen for hans vedkommende vil derfor ialt og under eet - og idet der må tages hensyn til, at han vil få mulighed for en vis udstykning til helårsbeboelse - være at ansætte til 65.000 kr. Iøvrigt vil erstatning være at udbetale i overensstemmelse med det på lodsejerfortegnelsen anførte. Det bemærkes herved, at fredningsbestemmelserne for lodsejer nr. 60's vedkommende ved kendelsen er gjort væsentligt mindre indgribende end anført i nævnets skrivelse af 6. september 1979.

Som honorar og dækning af udlæg til landinspektør Daniel Kristensen, som repræsentant for lodsejer nr. 1, tilkendes kr. 14.660,85. Til advokat Bjarne Vigenso, Ikast, som repræsentant for lodsejer nr. 6c tilkendes et honorar på 2.000 kr. Til dækning af udgifter til sagkyndig bistand til lodsejere tilkendes Landskontoret for Landboret kr. 2.000.

Erstatningerne og de tilkendte omkostningsbeløb vil i medfør af naturfredningslovens § 24 være at udrede af Statskassen med $\frac{3}{4}$ og af Ringkøbing Amtsråd med $\frac{1}{4}$.

De tilkendte erstatningsbeløb forrentes fra denne kendelses dato med en årlig rente, der er 1% højere end den af Danmarks Nationalbank fastsatte diskonto.

T h i b e s t e m m e s :

De på vedhæftede kort angivne arealer, af størrelse og matrikulær betegnelse som angivet på vedhæftede lodsejerfortegnelse, fredes i overensstemmelse med det ovenfor anførte.

I erstatning herfor udbetales kr. 95.065,00 fordelt blandt lodsejerne som angivet på lodsejerfortegnelsen.

Sv. Aa. Christensen.

Karl Elkjær.

Jette Siefert.

Foranstående kendelse kan påankes til Overfredningsnævnet (adr. Amaliegade 13, 1256 København K) af lodsejerne og forskellige myndigheder.

Ankefristen er 4 uger fra kendelsens modtagelse.

Udskriftens rigtighed bekræftes.

FREDNINGSNÆVNET FOR RINGKØBING
AMTS FREDNINGSKREDS, den 16. juni 1980.

P.n.v.



Sv. Aa. Christensen

Lb. nr.	Matr. nr.	Ejer	Areål	Erstatning	Bemærkninger
1	1a	Kurt Tage Lassesen, Munklindevej 50, 7441 Bording	32,8	65.000	landbrug
3	1c	Arnold Legård, Gedhusvej 12, 7441 Bording	0,71	285	
4	1d	Svenning Laursen, Agerskovvej 7, 7441 Bording	0,68	275	
5	1e	Viktor Nielsen, Gedhusvej 17, 7441 Bording	0,68	275	
6	1f	Max Albert Hansen, Agerskovvej 4, 7441 Bording	0,68	275	
7	1g	Johs. Leo Østergård, Gedhusvej 26, 7441 Bording	0,4141	200	
9	1k	A/S Jydsk Landvinding, 8800 Viborg	0,6919	280	
11	1n	Iver Bøndergård, Torupvej 13, 7451 Sunds	0,5662	230	
12	1o, 1fe, 1fd, 1ez, 1eæ, 1eø, 1ey, 1fa, 1fb, 1fc og 1en	Valborg Hedegård, Ringstrup, Hammerum, 7400 Herning	1,1103	445	
13	1p	Søren Nygård Nielsen, Linnebjergvej 1, 7430 Ikast	0,5662	230	
14	1q	Marinus Linnebjerg, v/ Knud Linnebjerg, Givskovvej 6, 7430 Ikast	0,1982	200	
15	1r	Thomas S. Hedegård, Hedegårdsvej 6, 7430 Ikast	0,5662	230	
16	1s	Chr. Martinus Larsen, Agerskovvej 6, 7441 Bording	0,6273	250	
17	1t	Katrine Svendsen, Tulstrupvej 16, 7430 Ikast	0,6273	250	
18	1u	Arne Rydahl, Gedhusvej 11, 7441 Bording	0,5662	230	
19	1v	Knud Erik Hedegård, Vestermosevej 3, 7430 Ikast	0,5662	230	
			42.0501	68.885	

No. nr.	Matr. nr.	Ejer	Areål	Erstatning	Bemærkninger
20	1x	Aage Mikael Østergård, Faurholtvej 22, 7430 Ikast	0,5662	230	
21	1y	Jens Nygård Nielsen Ilskovvej 30, 7430 Ikast	0,5662	230	
22	1z	Sigfred H. Sand, Blåbærtøften 14, 7430 Ikast	0,5662	230	
23	1æ	Niels Mortensgård, Sundsvej 7, 7430 Ikast	0,5516	225	
24	1ø	Peder Nielsen, Brunbjergvej 5, 7441 Bording	0,5824	235	
25	1aa, 1ab	Christian Nielsen, Gedhusvej 2, 7441 Bording	1.2317	495	
27	1ai	Svend åge Christensen, Sunds Østermark, 7451 Sunds	0,3944	200	
28	1bk, 1bi	Kaj Nielsen, Gedhusvej 14, 7441, Bording	0,5597	225	
29	1al	Søren Dahl Hansen, Meldgård, 7452 Ilskov	0,5851	235	
30	1am, 1bs	Johs. Nygård Nielsen, Faurholtvej 34, 7430 Ikast	0,5055	205	
31	1an	Kurt Knudsen, Ruskærvej 9, 7441 Bording	0,5666	230	
32	1ao	Verner Flaskager Flaskagervej 4, 7430 Ikast	0,2666	200	
33	1ap	Christian Myllerup, Ilskovvej 28, 7430 Ikast	0,4900	200	
34	1aq	Tom B. Jensen Ilskovvej 31, 7430 Ikast	0,5252	210	
35	1ar, 1br	S. Ansgar Jacobsen, Faurholtvej 25, 7430 Ikast	0,8073	325	
			50,8148	72.560	

Ab. nr.	Matr. nr.	Ejer	Areal	Erstatning	Bemærkninger
36	1as	Hans Bach Jensen Ruskarvej 19, 7441 Bording	0,5879	235	
37	1at	Vagn B. Iversen m. fl. Nygade 6, 7430 Ikast	0,5678	230	
38	1au	Søren H. Jeppesen, Bakkevænget 13, 8600 Silkeborg	0.5902	240	
39	1av	Niels Peder Larsen, Haraldslundvej 11, 7441 Bording	0,5166	210	
41	1bc	Svend Aage Mikkelsen, Linnebjergvej 4, 7430 Ikast	0,2774	200	
42	1bd	Ove Thomsen, Sønderhusvej 3, 7430 Ikast	0,2666	200	
44	1bf	Erling Pedersen, Munklindevej 49, 7441 Bording	1,3791	555	
45	1bg	Hans Kurt Nørtoft Thomsen, Gedhusvej 3, 7441 Bording	1,1348	455	
46	1bh	Robert R. Flaskager Hansen, Ringstrupvej 12, 7430 Ikast	0,2695	200	
47	1bl	Verner Vad Søbjergvej 68, 7430 Ikast	0,2837	200	
48	1bm	Henry Christensen, Søbjergvej 78, 7441 Bording	0,2809	200	
49	1bn	Carlo Johs. Larsen, Smuthusvej 3, 7430 Ikast	0,2833	200	
50	1bo	Chr. Meldgård Hansen, Frølund, Hammerum, 7400 Herning	0,2790	200	
51	1bp	Jens Chr. Søbjerg Pathuel, Pathuelsvej 2, 7430 Ikast	0,2943	200	
52	1bq	Peter Jensen, Ruskjærvej 17, 7441 Bording	0,3349	200	
53	1bt	Gunnar Jensen, Damholtvej 21, 7441 Bording	0,0776	200	
			58,2384	76.485	

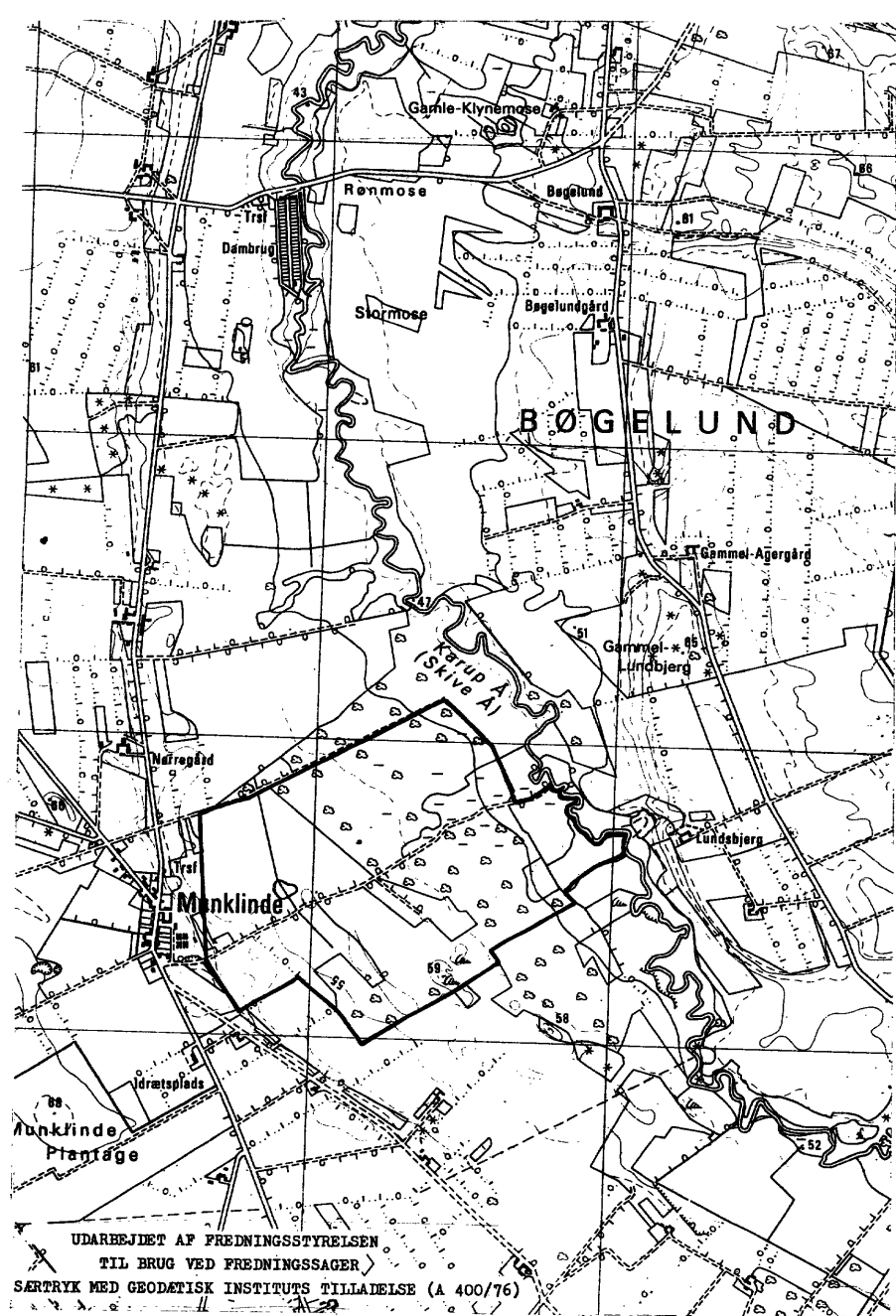
Ab. nr.	Matr. nr.	Ejer	Areål	Erstatning	Bemærkninger
54	1bu	Aage Pedersen, Trekanten 4, 7441 Bording	0,7514	300	
55	1bv	Jens Chr. Lysholk, Nygårdsvej 1, 7441, Bording	0,3428	200	
56	1bx	Aage Simonsen, Nordmark 10, 7430 Ikast	0,3239	200	
57	1by	Viggo Holdgård m. fl. Bangsvej 29, 7430 Ikast	0,3755	200	
58	1bz	Carlo Moesgård Jensen, Vestermosevej 13, 7430 Ikast	0,3470	200	
59	1bæ	Knud Andersen, Vestergård, 7452 Ilskov	0,5103	205	
60	1ca, 1ck, 1cl, 1cm, 1cn, 1co, 1cq, 1dn, og 1ec	Anders Chr. Thomassen, Finlandsgade 38, 7430 Ikast	5,2313	2615	delvis landbrug
61	1do, 1cb	Vagner Emil Sand, Ruskærvej 16, 7441 Bording	4,0667	2035	delvis landbrug
62	1cp	Jenny M. Faurholt Høj m.fl. arvinger Nygårdsalle 27, 7430 Ikast	0,0181	200	
63	1cs	Poul Erik Christensen, Søbjergvej 69, 7441 Bording	2,009	805	
64	1ct	Verner Lyngesen, Søbjergvej 83, 7441 Bording	0,6206	250	
65	1cu	Kaj Bach Nielsen, Søbjergvej 67, 7441 Bording	0,6214	250	
66	1cv	Benny Jensen, Østermark 4, 7654 Bryrup	0,6202	250	
67	1cx	Tage Bækgård Christensen, Ilskovvej 32, 7430 Ikast	0,9279	375	
68	1de	Kr. Bach Nielsen Vestermosevej 11, 7430 Ikast	0,6947	280	
			75,6992	84.850	

No. nr.	Matr. nr.	Ejer	Areal	Erstatning	Bemærkninger
69	1df	Johannes Søndergård m. fl. Ilskovvej 22 - 24, 7430 Ikast	0,7624	305	
70	1dg	Peder Arne Bønding, Sønderhusvej 5, 7430 Ikast	0,3420	200	
71	1dh	Astrid Norma Jensen, Faurholtvej 21, 7430 Ikast	0,3530	200	
72	1di	Jens Storgård Jensen, Buen 11, 7430 Ikast	0,5103	205	
73	1dk	E. E. T. Christensen, Kildevej 9, 7430 Ikast	0,3566	200	
74	1dl	Egon Flaskager, Hedegårdsvej 8, 7430 Ikast	0,1840	200	
75	1dm	Agnes Petersen, Faurholtvej 7, 7430 Ikast	0,1840	200	
76	1dp	Erik Bach Toften 53, 7190 Billund	0,5516	220	
77	1dq	Marinus Jensen, Søbjergvej 71, 7441 Bording	0,5516	220	
78	1dr	Martin & Chr. Nielsen, Gedhusvej 2, 7441 Bording	0,5516	220	
79	1ds, 1dz	Bent Lyng Jensen, Munklindevej 37, 7441 Bording	1,1032	445	
80	1dt	Knud Holdgårds arvinger, v/ Viggo Holdgård, Bangsvej 29, 7430 Ikast	0,5516	220	
81	1du	Peter Tang m. fl. Bangsvej 10, 7430 Ikast	0,5516	220	
82	1dv	Henry Mortensgård, Sønderhusvej 1, 7430 Ikast	0,5516	220	
83	1dx	Peder Munksgård, Pathuelsvej 10, 7430 Ikast	0,5516	220	
84	1dy	Niels Sigfred Hansen, Sundsvej 24, 7430 Ikast	0,5516	220	

b. nr.	Matr. nr.	Ejer	Areål	Erstatning	Bemærkninger
85	1dæ	Kristian Pedersen, Ruskærvej 8, 7441 Bording	0,3987	200	
86	1dø, 1fz	Ernst Storgård Jensen, Fyrretoften 10, 7430 Ikast	0,8534	345	
87	1eb	Kirstine M. Vestergård, Bjerregård, Hammerum, 7400 Herning	0,5516	220	
88	1ed	Søren Østergård, Malmkærvej 2, 7430 Ikast	0,7620	305	
89	1ef	J. Gottenborg Christensen, Linnebjergvej 3, 7430 Ikast	0,2829	200	
90	1eg	Jørgen Knudsen, Østermark, 7451 Sunds	0,2758	200	
92	1em	Eva Søby, Hagelskærvej 44, 7430 Ikast	0,8270	330	
93	1eo	Kristiane Juulsgård Hansen, Sneppevej 4, 7400 Herning	0,5516	220	
94	1ep	Kr. Søndergård Jensen, Bjerregård, Hammerum, 7400 Herning	0,2758	200	
95	1eq	Anton Mikkelsen, Østermark, 7451 Sunds	0,5516	220	
96	1er	Else Krøjpgård, 7451 Sunds	0,2758	200	
97	1es	Jens Jensen Østergård, Thorup, 7451 Sunds	0,2758	200	
98	1et	Ole Lysgård, Østermark, 7451 Sunds	0,2758	200	
99	1eu	Henry Chr. Jensen, Østermark, 7451 Sunds	0,1446	200	
100	1ev	Jørgen Christensen, Nørremark, 7451 Sunds	0,2758	200	
			90,4857	92.005	

Nr.	Matr. nr.	Ejer	Areal	Erstat- ning	Bemærk- ninger
101	1ex	Niels Peder Pedersen, Munklindevej 51, 7441 Bording	0,2758	200	
102	1fg	Christian Poulsen, Overgårdsvej 63, 7430 Ikast	0,1379	200	
103	1fh	Henry Chr. Jensen, Østermark, 7451 Sunds	0,1312	200	
104	1fi	L. Husted Jensens arvinger, v/ Sigrid Pedersen m.fl. Tulstrupvej 12, 7430 Ikast	0,3570	200	
105	1fk	Laurids Chr. Pedersen, Sundsvej 12, 7430 Ikast	0,2180	200	
106	1fl	Laurits Kristen Lauridsen, Vestermosevej 9, 7430 Ikast	0,2220	200	
107	1fm	Jens Mulvad, Ringstrupvej 13, 7430 Ikast	0,2270	200	
108	1fn	Claus Erik Ørndrup, Østermark, 7451 Sunds	0,2758	200	
109	1fq	Sofus Christensen, Vester Moselundvej 21, 7441 Bording	2,100	1260	landbrug
111	1ff	Thomas Bundgård, Frølundvej 1, 7430 Ikast	0,1379	200	
			94,5683	95.065	

KORT>



UDARBEJDET AF FREDNINGSTYRELSEN
TIL BRUG VED FREDNINGSSAGER
SÆRTRUK MED GEODATISK INSTITUTS TILLÆLSE (A 400/76)

1:25000
Udsnit af G.I. kortblad, 4-cm, I215 III SV

RINGKØBING AMT VIBORG AMT

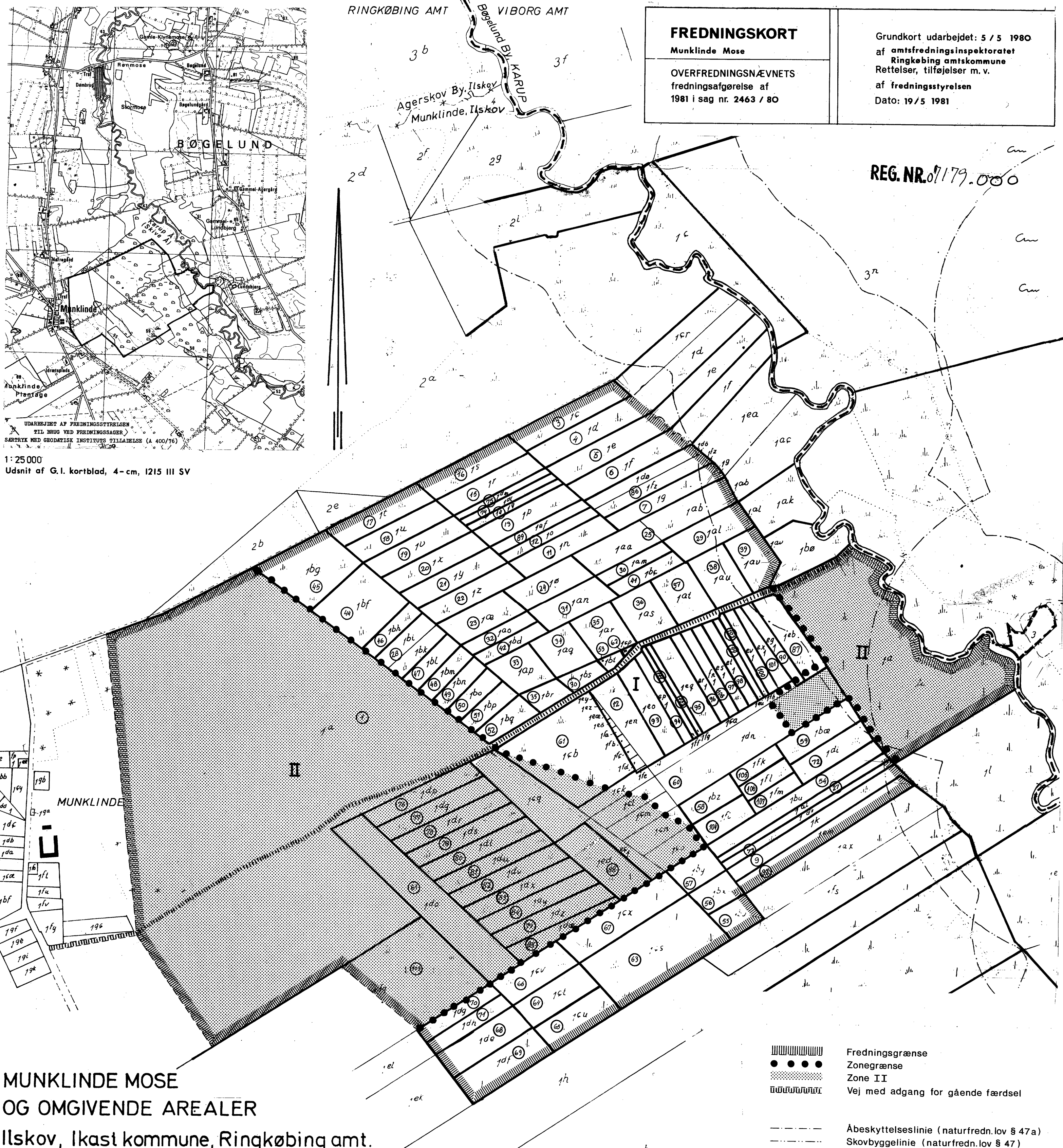
FREDNINGSKORT

Munklinde Mose

OVERFREDNINGSNÆVNETS
fredningsafgørelse af
1981 i sag nr. 2463 / 80

Grundkort udarbejdet: 5 / 5 1980
af amsfredningsinspektoratet
Ringkøbing amtskommune
Rettelser, tilføjelser m. v.
af fredningsstyrelsen
Dato: 19 / 5 1981

REG. NR. 01179.000



**MUNKLINDE MOSE
OG OMGIVENDE AREALER**
Ilskov, Ikast kommune, Ringkøbing amt.

- Fredningsgrænse
- Zonegrænse
- Zone II
- Vej med adgang for gående færdsel
- Åbeskyttelseslinje (naturfredn.lov § 47a)
- Skovbyggelinie (naturfredn.lov § 47)
- Amtsgænse

DISPENSATIONER>

Afgørelser – Reg. nr.: 07179.00

Dispensationer i perioden: 01-04-1982 - 18-10-1990

fredning

REG. NR. 7.179

Ringkøbing, den 1. april 1982.
R.A.F. 169/1981.

Modtaget i fredningsstyrelsen

2 APR. 1982

Vedrørende udstykning m.v. af matr. nr. 1-cb, Munklinde, Ilskov (Munklinde Mose).

Nævnet har d.d. tilskrevet landinspektører Lorents Jensen og Poul Hansen, Kongevejen 37, 7430 Ikast, således:

"Under henvisning til Deres ansøgning af 28. august 1981 om udstykning af matr. nr. 1-cb, Munklinde, Ilskov (Munklinde Mose) til sammenlægning med matr. nr. 1-cq smst., tilhørende Anders Thomassen, meddeler fredningsnævnet herved tilladelse til denne udstykning og sammenlægning i medfør af naturfredningslovens § 34.

I overensstemmelse med bestemmelsen i Overfredningsnævnets kendelse af 26. juni 1981 § 5 kan Anders Thomassen opsætte et redskabskur i overensstemmelse med vedlagte kopi af amtsfredningsinspektora-tets tegning og beskrivelse. Thomassen skal indhente amtsfredningsinspektoratets godkendelse af, at skuret er opført i overensstemmelse med inspektoratets tegning og beskrivelse. I modsat fald vil nævnet forlange alt fjernet og grunden grundigt ryddet.

Fredningsnævnet kan tiltræde, at reservatet herefter kommer til at omfatte matr. nr. 1-cq og matr. nr. 1-cb, men hele reservatet må kun indeholde hjortevildt, ænder og fisk.

Tilladelsen bortfalder, såfremt den ikke er udnyttet inden 5 år fra tilladelsens meddelelse, jfr. naturfredningslovens § 64 a.

Afgørelsen kan efter naturfredningslovens § 58 indbringes for overfredningsnævnet (adr. Amaliegade 7, 1256 København K) af bl.a. ansøgeren og forskellige myndigheder.

Klagefristen er 4 uger fra den dag, afgørelsen er meddelt den pågældende klageberettigede.

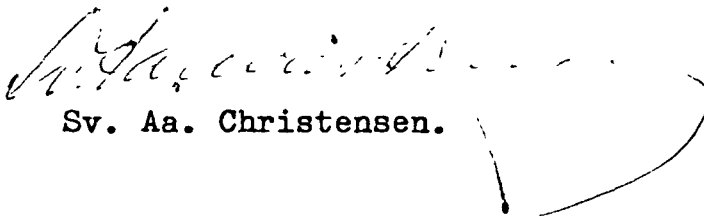
En tilladelse kan ikke udnytted før udløbet af klagefristen. Er klage iværksat, kan tilladelsen ikke udnytted, medmindre den opretholdes af overfredningsnævnet."

Hvilket herved meddeles.

Der vedlægges kopi af ansøgning samt kortbilag.

Med venlig hilsen

p.n.v.



Sv. Aa. Christensen.

Fredningsstyrelsen,
Amaliegade 13,
1256 København K.

FREDNINGSNÆVNET

FOR

RINGKØBING AMTS FREDNINGSKREDS

Ringkøbing, den 18. oktober 1990.
KAT 194/1990.DOMMERKONTORET · TELEFON 07 32 14 11
6950 RINGKØBING

FOTOKOPI

DOMMEREN
RINGKØBING

Vedrørende opførelse af redskabsskur på matr.nr. lck m.fl. Munklinde, Ilskov.

Ved skrivelse af 9. april 1986 meddelte fredningsnævnet tilladelse til opførelse af et skur i overensstemmelse med Overfredningsnævnets kendelse af 26. juni 1981 om fredning af Munklinde Mose § 5 på nærmere anførte vilkår, herunder at skuret maksimalt bliver på 50 m², og at det opføres i træ med eternittag og i lempelige farver, at det placeres som aftalt under besigtigelsen, d.v.s. hvor det sydligste af de nuværende skure er placeret, samt at tegningerne til skuret forelægges fredningsnævnet inden påbegyndelsen af byggeriet. Tilladelsen er iøvrigt betinget af, at de gamle skure nedrives, og at arealet ryddeliggøres for gamle landbrugsmaskiner m.v. som foreskrevet i fredningskendelsen.

Ved skrivelse af 14. september 1990 har nævnet modtaget tegning over det påtænkte skur.

Nævnet godkender i medfør af det forannævnte den i skrivelsen og tegningen beskrevne udførelse, og betragter herefter denne del af de stillede betingelser som opfyldt, hvorfor nævnet kan godkende, at arbejdet iværksættes, idet de iøvrigt stillede betingelser for opførelsen stadig er gældende.

Opmærksomheden henledes på, at tilladelsen bortfalder ved 5 års-fri-stens udløb den 9. april 1991, såfremt arbejdet ikke inden da er påbegyndt.

Med venlig hilsen

p.n.v.

Miljøministeriet
Skov- og NaturstyrelsenJ.nr. SN 1211/11-0016
Akt. nr. 1

EM

Løvbjerg Nielsen

Hr. Axel Sørensen,
Østre Kirkevej 20,
7400 Herning.JVS
TH

FREDNINGSNÆVNET FOR MIDTJYLLAND, VESTLIG DEL

Herning, 30. juni 2009

Modtaget i
By- og Landskabsstyrelsen

FRD 1/2009

By- og Landskabsstyrelsen
Haraldgade 53
2100 København Ø.

- 3 JULI 2009

Martin Byskov Jeppesen er d.d. tilskrevet således:

"Martin Byskov Jeppesen, Vallerbækvej 125, 7470 Karup J., ansøger om lovliggørende dispensation til terrænregulering inden for fredningen Munklinde Mose. – R.A.F. 213/1976 – Munklinde Mose.

Fredningsnævnet for Midtjylland, vestlig del, foretog en besigtigelse den 19. maj 2009, hvori foruden nævnet deltog repræsentanter for Ikast-Brande kommune og Danmarks Naturfredningsforening. Ansøgeren var ved en fejl ikke indkaldt. Nævnet besluttede efter telefonisk kontakt til ansøgeren at beramme en ny besigtigelse den 30. juni 2009. Ansøgeren meddelte imidlertid den 23. juni 2009, at han frafaldt ønsket om en ny besigtigelse og anmodede nævnet om at træffe en afgørelse på det foreliggende grundlag.

Nævnet skal herefter meddele, at det i medfør af Naturbeskyttelseslovens § 50 ikke kan tillades, at

1. Et moseareal omfattet af § 3 i Naturbeskyttelsesloven beliggende som vist på vedhæftede kortbilag fræses op og benyttes som landbrugsjord,
2. Grøften vest og nord om mosearealet vist med blått på vedhæftede kortbilag rørlægges,
3. Grøften syd og øst om mosearealet vist med gult på vedhæftede kortbilag oprenses, så grøften bliver dybere og bredere,
4. Vejoverkørslen over grøften lidt nord for mosearealet udvides til mere end 6 meters bredde, idet en vejoverkørsel på 6 meter anses for tilstrækkeligt til alle relevante landbrugsmaskiner.

Nævnet har især lagt vægt på, at formålet i Overfredningsnævnets afgørelse af 26. juni 1981, var *"at bevare arealerne i deres nuværende tilstand"* og *"at sikre naturtilstanden af Munklinde mose opretholdt og at bevare de øvrige arealer under fredningen som ubebyggede og ubeplantede arealer."*

Ikke blot er mosearealet beskyttet af Naturbeskyttelseslovens § 3, men det er også beskyttet af fredningsafgørelsen. Det er derfor i strid med fredningens formål at gribe ind i mosens naturlige udvikling. For at beskytte mosen er det også nødvendigt, at der ikke ændres på afvandingen fra arealet. Derfor kan der ikke gives tilladelse til hverken rørlægningen eller den kraftige oprensning af grøften.

Ansøgeren har forøget vejoverkørselens bredde fra ca. 4 meter til ca. 15 meter. Nævnet har forståelse for, at landbrugets maskiner kan kræve bredere vejoverkørsler nu end tidligere. I fredningsafgørelsen er det også forudsat, at arealerne drives som landbrug. En vejoverkørsel på

FREDNINGSNÆVNET FOR MIDTJYLLAND, VESTLIG DEL

ca. 15 meter har derimod mere karakter af en rørlægning end en forøgelse af vejoverkørselens bredde.

Nævnet giver derimod tilladelse efter Naturbeskyttelseslovens § 50 til, at lavningerne nord for vejen forbliver, som de nu er. Nævnet har ved denne afgørelse lagt vægt på, at arealerne drives som landbrug. Nævnet ville næppe have givet tilladelsen, hvis der var søgt på forhånd, men nævnet finder efter en konkret vurdering, at der undtagelsesvist kan ske en retlig lovliggørelse. Begrundelsen er især vanskelighederne med at fastslå, hvor meget jord, der skal fjernes, der giver nævnet anledning til at imødekomme ansøgningen.

Ikast-Brande kommune er samtidig hermed opfordret til at påse, at der inden for en af kommunen fastsat frist sker tilbageførsel af de nævnte grøfter og vejoverkørslen.

Afgørelsen kan efter lov om Naturbeskyttelse, § 78, stk. 3, jfr. § 87 inden 4 uger fra den dag, afgørelsen er meddelt, påklages til Naturklagenævnet.

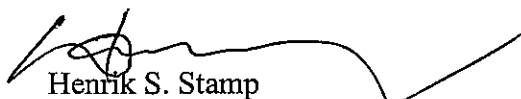
Klagen skal indgives skriftligt til dette fredningsnævn på den nedenfor anførte adresse.

Det er en betingelse for Naturklagenævnets behandling af Deres klage, at De indbetaler et gebyr på 500 kr. til Naturklagenævnet. Nævnet vil sende Dem en opkrævning på gebyret, når nævnet har modtaget klagen fra fredningsnævnet. Naturklagenævnet vil ikke påbegynde behandlingen af klagen, før gebyret er modtaget. Vejledning om gebyrordningen kan findes på Naturklagenævnets hjemmeside www.nkn.dk

Gebyret tilbagebetales, hvis De får helt eller delvist medhold i Deres klage",

hvilket herved meddeles til Deres orientering.

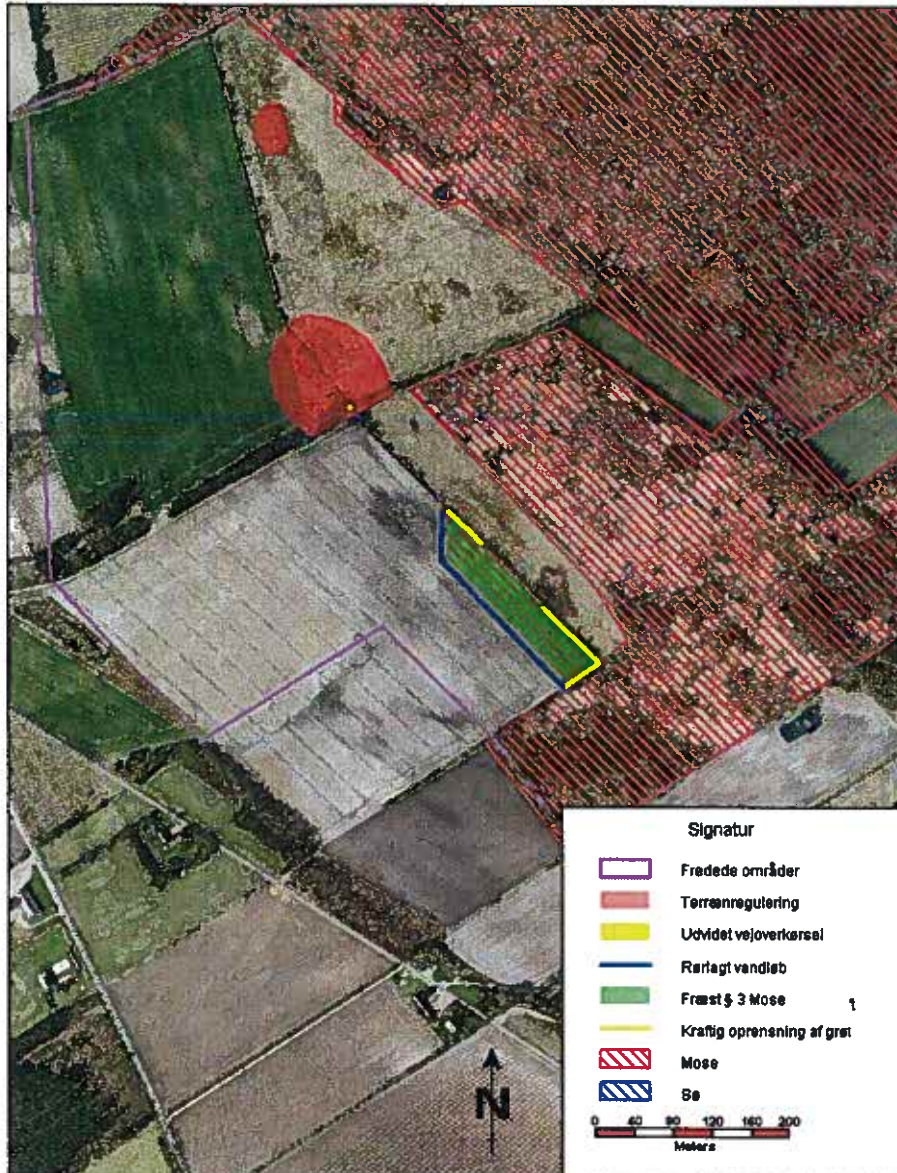
Med venlig hilsen



Henrik S. Stamp



Kort visende ulovlige forhold indenfor Munklinde fredningen



FREDNINGSNÆVNET FOR MIDTJYLLAND, VESTLIG DEL

Herning, den 30. juni 2010
FRD 18/2010

By- og Landskabsstyrelsen
Haralddgade 53
2100 København Ø.

Ikast-Brande kommune er d.d. tilskrevet således:

"Ikast-Brande kommune, Centerparken 1, 7330 Brande, ansøger om tilladelse til at etablere en ny vejoverkørsel inden for fredningens Zone II samt ophævelse af fredningsnævnets tidligere krav om reetablering af vejoverkørslen inden for fredningens Zone II. – R.A.F. 213/1976 – Munklinde Mose.

Ved Overfredningsnævnets afgørelse af 26. november 1981 blev Munklinde Mose med tilgrænsende arealer i Ikast kommune fredet. Formålet med fredning er "*at bevare arealerne i deres nuværende tilstand.*" Det pågældende areal er placeret i zone II.

I § 1 er formålet uddybende beskrevet: "*at sikre naturtilstanden af Munklinde mose opretholdt og at bevare de øvrige arealer under fredningen som ubebyggede og ubeplantede arealer.*" I § 2 om "*Bevaring af området*" er følgende: "*Zone II skal for de landbrugsdrevne arealers vedkommende bevares som sådanne og må for de øvrige arealers vedkommende overgå til landbrugsdrift.*" I § 3, pkt. "*c. Terræncændringer. Hverken i zone I eller zone II må der foretages terræncændringer. Der må således ikke ske udnyttelse af forekomster i jorden eller foretages opfyldning, planering eller afgravning, heller ikke med henblik på vandløbsregulering.*"

Fra Ikast-Brande kommune er modtaget en ansøgning om retlig lovliggørelse af en allerede etableret 15 meter bred overkørsel og om tilladelse til at etablere en vejoverkørsel til mosen.

Ansøgningen er af Fredningsnævnet forelagt Danmarks Naturfredningsforening, der indenfor den givne frist ikke har sendt bemærkninger til ansøgningen.

Sagen er behandlet af nævnets formand alene efter § 10, stk. 5 i forretningsordenen for Fredningsnævn.

Jeg skal hermed på nævnets vegne i medfør af Naturbeskyttelseslovens § 50 meddele tilladelse til det ansøgte, idet dette ikke er i strid med fredningens formål.

Vedrørende lovliggørelsen af den allerede etablerede brede vejoverkørsel har jeg især lagt vægt på, at denne efter en samlet vurdering vil være mindre skadelig for naturen, end hvis en nu fjernet vejoverkørsel længere mod nord retableres.

Som vilkår for en lovliggørelse af den 15 meter brede vejoverkørsel fastsættes, at der ikke sker etablering eller reetablering af andre vejoverkørsler.

FREDNINGSNÆVNET FOR MIDTJYLLAND, VESTLIG DEL

Vedrørende etableringen af en vejoverkørsel til selve mosen har jeg lagt vægt på, at vejoverkørslen er nødvendig for, at der kan ske afgræsning af mosen. En græsning er en hensigtsmæssig foranstaltning for at bevare mosen, da det blandt andet modvirker spontan trævækst.

Tilladelsen bortfalder, såfremt den ikke er udnyttet inden 3 år fra tilladelsens meddelelse, jfr. Naturbeskyttelseslovens § 66, stk. 2.

Afgørelsen kan efter lov om Naturbeskyttelse, § 78, stk. 3, jfr. § 87 inden 4 uger fra den dag, afgørelsen er meddelt, påklages til Naturklagenævnet.

Klagen skal indgives skriftligt til dette fredningsnævn på den nedenfor anførte adresse.

Det er en betingelse for Naturklagenævnets behandling af Deres klage, at De indbetaler et gebyr på 500 kr. til Naturklagenævnet. Nævnet vil sende Dem en opkrævning på gebyret, når nævnet har modtaget klagen fra fredningsnævnet. Naturklagenævnet vil ikke påbegyn- de behandlingen af klagen, før gebyret er modtaget. Betales gebyret ikke inden for den fastsatte frist på 14 dage, afvises klagen fra behandling. Vejledning om gebyrordningen kan findes på Naturklagenævnets hjemmeside www.nkn.dk


Gebyret tilbagebetales, hvis der gives helt eller delvist medhold i klagen.

En tilladelse må ikke udnyttes, før klagefristen er udløbet. Er klage iværksat, kan tilladel- sen ikke udnyttes, medmindre klagemyndigheden bestemmer andet.

Det bemærkes, at ansøgeren ikke herved er fritaget for at søge eventuelle andre tilladelser, som lovgivningen måtte kræve”

hvilket herved meddeles til Deres orientering.

Med venlig hilsen


Henrik S. Stamp

FREDNINGSNÆVNET FOR MIDTJYLLAND, VESTLIG DEL

Herning, 9. juni 2016
FN-MJV-14-2016

Jørn Risager Jensen
Lisbeth.L.Jensen@stab.rm.dk

Jørn Risager Jensen, Solvænget 94, Frederiks, 7470 Karup, ansøger om godkendelse af opført læskur/staklade på Engdraget 10, Munklinde, 7441 Bording. – R.A.F. 213/1976 – Munklinde Mose.

Efter en besigtigelse den 30. maj 2016, hvori foruden fredningsnævnet deltog repræsentanter for Ikast-Brande kommune, Danmarks Naturfredningsforening, Friluftsrådet og ansøgeren, skal nævnet i medfør af Naturbeskyttelseslovens § 50 meddele tilladelse til det ansøgte, da dette ikke er i strid med fredningens formål.

Når fredningsnævnet skal behandle en ansøgning om tilladelse til en bygning, der allerede er opført – en retlig lovliggørelse - skal nævnet behandle ansøgningen, som om bygningen ikke var opført. Hvis nævnet ikke ville have givet tilladelse til opførelse af bygningen, hvis der forinden var søgt om tilladelse, skal nævnet heller ikke efterfølgende give tilladelsen.

Fredningsnævnet bemærker videre, at der altid bør udvises stor tilbageholdenhed med at give tilladelse til nye byggerier i fredede områder.

Nævnet har ved afgørelsen lagt vægt på, at der ved det ansøgte sker en koncentration af byggerier i den fredede mose. Der er også lagt vægt på, at bygningen ikke påvirker selve mosen. Der henvises i den forbindelse til, at Ikast-Brande kommune har vurderet, at arealet, hvor bygningen er opført, er så tørt og højt beliggende, så arealet ikke er omfattet af beskyttelsen i naturbeskyttelseslovens § 3, og registreringen vil derfor blive ændret.

Fredningsnævnet giver tilladelsen på følgende vilkår:

1. i skuret skal der indrettes et afsnit, som skal anvendes som læskur for dyrene,
2. andre skure på ejendommen skal fjernes bortset fra skuret umiddelbart vest for det ny skur, og
3. det ny skur skal fjernes, når der ikke er behov for et skur til maskiner og læ for dyrene.

Nævnet tilføjer, at der samtidig gives tilladelse til opsætning af hegn, så dyrene kan komme frem til det ny skur. Hegnet skal indeholde led, så gående kan passere.

Fredningsnævnet bemærker, at ansøgeren ikke kan forvente at få tilladelse til yderligere byggerier under henvisning til § 4 og § 5 i fredningskendelsen.

Hvis du ønsker at klage over denne afgørelse, kan du klage til Natur- og Miljøklagenævnet. Du klager via Klageportalen, som du finder et link til på forsiden af www.nmkn.dk. Klageportalen ligger på www.borger.dk og www.virk.dk. Du logger på www.borger.dk eller

FREDNINGSNÆVNET FOR MIDTJYLLAND, VESTLIG DEL

www.virk.dk, ligesom du plejer, typisk med NEM-ID. Klagen sendes gennem Klageportalen til den myndighed, der har truffet afgørelsen. En klage er indgivet, når den er tilgængelig for myndigheden i Klageportalen. Når du klager, skal du betale et gebyr på kr. 500. Du betaler gebyret med betalingskort i Klageportalen.

Natur- og Miljøklagenævnet skal som udgangspunkt afvise en klage, der kommer uden om Klageportalen, hvis der ikke er særlige grunde til det. Hvis du ønsker at blive fritaget for at bruge Klageportalen, skal du sende en begrundet anmodning til den myndighed, der har truffet afgørelse i sagen. Myndigheden videresender herefter anmodningen til Natur- og Miljøklagenævnet, som træffer afgørelse om, hvorvidt din anmodning kan imødekommes.

Klagefristen udløber 4 uger efter, at afgørelsen er meddelt. Er afgørelsen offentligt bekendtgjort, regnes klagefristen dog altid fra bekendtgørelsen. Hvis klagefristen udløber på en lørdag eller helligdag, forlænges klagefristen til den følgende hverdag.

Klageberettigede er, jf. naturbeskyttelseslovens § 86:

- Adressaten for afgørelsen,
- ejeren af den ejendom, som afgørelsen vedrører,
- offentlige myndigheder,
- en berørt nationalparkfond,
- lokale foreninger og organisationer, som har en væsentlig interesse i afgørelsen,
- landsdækkende foreninger og organisationer, hvis hovedformål er beskyttelse af natur og miljø, og
- landsdækkende foreninger og organisationer, som efter deres formål varetager væsentlige, rekreative interesser, når afgørelsen berører sådanne interesser.

Gebyret tilbagebetales, hvis

- 1) klagesagen fører til, at den påklagede afgørelse ændres eller ophæves,
- 2) klageren får helt eller delvis medhold i klagen, eller
- 3) klagen afvises som følge af overskredet klagefrist, manglende klageberettigelse eller fordi klagen ikke er omfattet af Natur- og Miljøklagenævnets kompetence.

Det bemærkes, at hvis den eneste ændring af den påklagede afgørelse er forlængelse af frist for efterkommelse af afgørelse som følge af den tid, der er medgået til at behandle sagen i klagenævnet, tilbagebetales gebyret dog ikke.

Natur- og Miljøklagenævnet kan også beslutte at tilbagebetale klagegebyret, hvis

- 1) der er indledt forhandlinger med afgørelsens adressat og/eller førsteinstansen om projektilpasninger, og disse forhandlinger fører til, at klager trækker sin klage tilbage, eller
- 2) klager i øvrigt trækker sin klage tilbage, før Natur- og Miljøklagenævnet har truffet afgørelse i sagen.

Gebyret tilbagebetales dog ikke, hvis nævnet vurderer, at der er forhold, der taler imod at tilbagebetale gebyret, f.eks. hvis klagen trækkes tilbage meget sent, herunder efter at klager har haft et afgørelsesudkast i partshøring.

Tilladelsen må i henhold til naturbeskyttelseslovens § 87, stk. 3, ikke udnyttes før klagefristen er udløbet, eller behandling af en eventuel klage måtte være afsluttet.

FREDNINGSNÆVNET FOR MIDTJYLLAND, VESTLIG DEL

Det følger endvidere af naturbeskyttelseslovens § 50, stk. 1, jf. § 66, stk. 2, at tilladelsen bortfalder, hvis den ikke udnyttes inden 3 år efter, at den er givet.

Med venlig hilsen

Peter Bredahl