

Afgørelser – Reg. nr.: 06837.00

Fredningen vedrører: Stubbæk Skov

Domme

Taksationskommissionen

Naturklagenævnet

Overfredningsnævnet

Fredningsnævnet

15-03-1982

Kendelser

Deklarationer

FREDNINGSNÆVNET>

15/3-1982

U d s k r i f t

a f

kendelsesprotokollen for naturfredningsnævnet
for Sønderjyllands amts nordlige fredningskreds

--oo0oo--

Fredningsnævnet har den 15. marts 1982 truffet følgende

a f g ø r e l s e

om fredning af et områdeⁱ den sydlige del af Stubbæk skov i Aabenraa kommune (Fr. 52/79):

Ved skrivelse af 20. december 1978 anmodede det daværende fredningsplanudvalg for Sønderjyllands amt og Aabenraa kommune Fredningsnævnet for Sønderjyllands amts nordlige fredningskreds om at rejse fredningssag for et område omkring den sydlige del af Stubbæk skov i Aabenraa kommune.

Området ligger ca. 4 km syd for Aabenraa by's centrum, ca. 1½ km syd for Aabenraa fjord og dækker ca. 30 ha. Arealet afgrænses mod vest af tilkørselsvejen til motorvejen (Torp-Posekærvejen) og et levende hegn langs matr. nr. 298 Stubbæk, mod syd af Aabenraa kommunes offentlige bivej nr. 225 (Bladknæk) og dennes forlængelse mod vest til skæring med det levende hegn, mod øst af det vestligste nord-sydgående skel mellem matr. nr. 10 og matr. nr. 520 Stubbæk og dette skels forlængelse mod syd til skæring med Bladknæk og nordpå til skæring med den sydligste vej gennem skoven og mod nord af en linie, der forløber i Stubbæk skov 100 - 150 m nord for skovgrænsen,

Begæringen var begrundet med fredning af bjergsalamanderen, hvis egentlige hjem er bjerggægene i centraleuropa, men som norligst er fundet 4 steder i omegnen af Aabenraa. De vigtigste af de hidtil registrerede ynglehuller ligger i Stubbæk skovs sydlige skovbryn. Foruden for at sikre disse biotoper, er fredningsbegæringen begrundet med sikringen af de landskabelige kvaliteter, herunder særlig skovbrynene i området.

Fredningsbegæringen er imødekommet ved naturfredningsnævnets bekendtgørelse den 31. marts 1979 i Statstidende og de lokale dagblade. Der har været afholdt offentligt møde i sagen den 6. november 1979. Lektor Agnete Bisgaard, Aabenraa, De sønderjyske Husmandsforeninger, Løgumkloster, og lodsejerne har afgivet udtalelser i sagen.

Til kendelsen hører et kortbilag.

Nævnet skal udtale:

Under hensyn til de i fredningsforslaget angivne formål og på baggrund af de i sagen foreliggende oplysninger om area-lerne, som nævnet har besigtiget, finder nævnet, at de opfylder naturfredningslovens betingelser for at være fredningsværdige. I medfør af naturfredningslovens § 1 stk. 2, nr. 2 og 3, vil herefter ioverensstemmelse med rekvirenternes påstand Aabenraa kommunes ejendom, 4,9 ha af matr. nr. 6, 0,6 ha af matr. nr. 10 og 8,1 ha af matr. nr. 11 Stubbæk, Asmus Hansen, Skovvej 16, Aabenraa's ejendom 5,7 ha af matr. nr. 6 Stubbæk, landsretssagfører Eskild Plum og dyrlæge Jørgen Munk Plum, Kildevænget 15, Haderslev's ejendom, 4,0 ha af matr. nr. 62 Stubbæk, Jens Christensen Schmidt, Årupgade 6, Årup, Aabenraa's ejendom. 2,6 ha af matr. nr. 145 Stubbæk, direktør Niels Johansen, Åbenråvej 18, Gråsten's ejendom, 0,5 ha af matr. nr. 150, 2,1 ha af matr. nr. 277, 0,9 ha af matr. nr. 515 og 1,2 ha af matr. nr. 520 Stubbæk og Ensted sogns menighedsråd's ejendom, 1,8 ha af matr. nr. 400 Stubbæk, være at frede.

Formålet med fredningen er at tilstræbe, at deⁱområdet liggende ynglehuller og biotoper for bjergsalamanderen bevares og plejes for eftertiden, at sikre arealet som et skov- og langbrugsområde og at sikre landskabs- og skovbrynsbilledet i den sydlige del af Stubbæk skov. For at tilgodese de nævnte formål bestemmes, idet bemærkes, at området, jfr. vedhæftede kortbilag, er opdelt i område A (landbrug), område B (skovbryn) og område C (landbrug):

Følgende bestemmelser fastsættes som gældende for hele området:

1. Arealerne må ikke bebygges.
2. Tilstanden af de i området værende naturlige vandhuller og vandløb må ikke kunstigt ændres, hverken med hensyn til vandstandsforhold eller terrænforhold. Normal dræning på landbrugsarealerne udenfor område A og B skal dog være tilladt.
3. Terrænændringer, såvel afgravninger som påfyldninger, må kun foretages med fredningsnævnets forudgående godkendelse.
4. Der må ikke oprettes væddeløbsbaner, motorbaner eller skydebaner.
5. Henkastning af affald og lignende - herunder henstilling af kasserede maskiner og ikke indregistrerede biler - samt etablering af egentlige oplags- og lossepladser, er ikke tilladt.
6. Opstilling af campingvognen, skurvogne, telte, skure, boder, drivhuse, tårne, master, reklamer, hoch-stande, volierer og skæmmende indretninger er ikke tilladt.
7. De idag værende utilplantede arealer må ikke yderligere tilplantes. Evt. anlæg af planteskole kan efter forudgående godkendelse af naturfredningsnævnet placeres udenfor område A og B.
8. De idag værende levende løvtræshegn i vestskellet på matr. nr. 6, i skellet mellem matr. nr. 11 og 145 og i skellet mellem matr. nr. 62 og 145 må ikke fjernes, men skal plejes og bevares.
9. Udsætning af ænder og fisk eller lignende i områdets vandhuller er ikke tilladt.

Bestemmelser specielt for område A, skov og skovbryn.

1. Skovbrynet, hvorved forstås de yderste 15 meter af skovarealet skal opretholdes som løvskov.
2. De arealer, der i dag er tilplantet med nåletræer, må kun udvides med fredningsnævnets forudgående tilladelse.
3. Almindelig vedligeholdelse af eksisterende grøfter og vandløb er tilladt.
4. De til skovbrugsdriften nødvendige bygninger skal kunne opføres efter naturfredningsnævnets forud indhentede godkendelse af placering og af materialevalg. Bygningerne må dog ikke opføres med en sådan beliggenhed, at de forstyrrer skovbrynsbilledet.
5. De i forbindelse med skovdriften nødvendige oplag af fældede og afskårne træer skal i princippet kunne foretages som hidtil.
6. Normal vedligeholdelse af de i dag eksisterende veje og stier i skoven er tilladt.

Bestemmelser specielt for område B (skoveng).

1. Områderne skal fortsat henligge i deres nuværende tilstand som græsningsjord.
2. Såfremt driften efter en årrække kræver en omlægning af græsningsarealerne, kan denne foretages efter forudgående underretning af fredningsnævnet.
3. Yderligere dræning og afvanding må ikke finde sted.
4. Vedligeholdelse og rensning af eksisterende dræn- og vandløb er tilladt.
5. Sprøjtning med insekt- og plantegifte er ikke tilladt.

Bestemmelser vedrørende landskabspleje og adgangsforhold.

1. Det skal være fredningsmyndighederne tilladt at foretage landskabspleje med det formål at sikre bjergsalamanderens opholdssteder som f. eks.:

- a. at oprense vandhuller.
 - b. at etablere et styrt i bækken på matr. nr. 52o Stubbæk, således at "Bladknægtthullet" ikke afvandes,
 - c. at foretage videnskabelige undersøgelser i forbindelse med bjergsalamanderens biotop efter forudgående anmeldelse til grundejeren.
 - d. at foretage afskærmende beplantninger med hunderose og slåen omkring vandhullerne.
2. Såfremt fredningsmyndighederne ønsker at foretage anden form for pleje, kræver dette særskilt aftale med lodsejerne eller hjemmel i en af fredningsnævnet afsagt tillægskendelse.
 3. Publikums adgang i området kan ske efter de almindelige regler, jvf. naturfredningslovens § 55 og § 56 om adgang til skove og udyrkede arealer.
 4. I videnskabeligt øjemed skal det være muligt at forbyde publikum adgang til nærmere angivne arealer efter en af fredningsnævnet afsagt tillægskendelse.
 5. Ejere og brugere har dog altid adgang til arealerne.

Fredningsnævnets afgørelse kan påklages til Overfredningsnævnet, Amaliegade 13, 1256 København K, i overensstemmelse med reglerne i naturfredningslovens § 26. Klagefristen er 4 uger fra den dag, da afgørelsen er meddelt den pågældende.

Afgørelsen vil være at tinglyse på matr. nr. 6, 10, 11, 62, 145, 150, 277, 400, 515 og 520 Stubbæk med prioritet forud for al pantegæld og andre rettigheder af privat retlig oprindelse.

Herefter

b e s t e m m e s:

Dele af matr. nr. 6, 10, 11, 62, 145, 150, 277, 400, 515 og 520 Stubbæk fredes som bestemt ovenfor.

P. Malchau

Børge Diemer

Jep Schmidt

15/3-1982

U d s k r i f t

a f

kendelsesprotokollen for naturfredningsnævnet
for Sønderjyllands amts nordlige fredningskreds

--ooOoo--

Fredningsnævnet har den 15. marts 1982 truffet følgende

a f g ø r e l s e

om erstatning i anledning af fredningen af et område i den sydlige del af Stubbæk skov i Aabenraa kommune (Fr. 52/79) .

Fredningsnævnet for Sønderjyllands amts nordlige fredningskreds har i en samtidig hermed truffet afgørelse bestemt, at dele af matr. nr. 6, 10, 11, 62, 145, 150, 277, 400, 515 og 520 Stubbæk vil være at frede.

Til kendelsen hører et kortbilag.

De fredede arealer omfatter Aabenraa kommunes ejendom, nemlig 4,9 ha af matr. nr. 6, 0,6 ha af matr. nr. 10 og 8,1 ha af matr. nr. 11 Stubbæk, Ensted sogns menighedsråds ejendom, nemlig 1,8 ha af matr. nr. 400 Stubbæk, Asmus Hansen, Skovvej 16, Aabenraa's ejendom, nemlig 5,7 ha af matr. nr. 6 Stubbæk, landsretssagfører Eskild Plum og dyrlæge Jørgen Munk Plum, Kildevænget 15, Haderslev's ejendom, nemlig 4,0 ha af matr. nr. 62 Stubbæk, Jens Christensen Schmidt, Årupgade 6, Årup, Aabenraa's ejendom, nemlig 2,6 ha af matr. nr. 145 Stubbæk og direktør Niels Johansen, Aabenraavej 18, Gråsten's ejendom, nemlig 0,5 ha af matr. nr. 150, 2,1 ha af matr. nr. 277, 0,9 ha af matr. nr. 515 og 1,2 ha af matr. nr. 520 Stubbæk.

Aabenraa kommune og Ensted menighedsråd har ved skrivelser af henholdsvis 2. marts 1981 og 29. november 1980 frafaldet erstatningskrav.

Landsretssagfører E. Plum og dyrlæge J. M. Plum har påstået erstatning med 16.000,00 kr. navnlig begrundet i den pålagte løvtræsbinding for det fredede areal.

Gårdejer Jens Christensen Schmidt har påstået erstatning med 800,00 kr. pr. ha fredet areal samt 400,00 kr. for sagkyndig bistand.

Direktør Niels Johannsen har påstået erstatning med 9.440,00 kr. for løvtræsbinding på det fredede areal i henhold til en fremlagt erklæring fra skovrider E. Hvidt, Felstedskov, Aabenraa, samt et beløb på 500,00 kr. for sagkyndig bistand.

På grundlag heraf finder nævnet, at der i forbindelse med fredning af de nævnte arealer, hvor der tildels er tale om visse dyrkningsindskrænkninger og tildels tale om en vis løvtræsbinding, bør tilkendes lodsejerne nedennævnte erstatningsbeløb:

I. Gårdejer Asmus Hansen, Skovvej 16, Aabenraa:

1. eng 1,2 ha 1.200,00 kr.

2. dyrkningsindskrænkninger for eng 1.000,00 kr.

3. 4,5 ha arealerstatning med løvtræsbinding med bemærkning om, at der ikke er nogen løvtræsbinding på

bestående granbevoksede arealer 9.000,00 kr. = 12.000,00 kr.

II. Landsretssagfører Eskild Plum og dyrlæge Jørgen

Munk Plum, Kildevænget 15, Haderslev:

1. eng 0,8 ha 800,00 kr.

2. dyrkningsindskrænkninger for eng 1.200,00 kr.

3. løvtræsbinding og arealerstatning for 3,2 ha med bemærkning om, at der ikke er løvtræsbinding på

bestående granbevoksede arealer 6.400,00 kr. = 8.400,00 kr.

III. Gårdejer Jens Christensen Schmidt, Årupgade

6, Årup, Aabenraa.

1. erstatning for 2,6 ha landbrugsjord 2.600,00 kr.

Der tilkendes et beløb til sagkyndig bistand, jfr. nedenfor.

IV. Direktør Niels Johannsen, Aabenraavej 18, Gråsten:

1. påstået erstatning for løvtræs-
binding på 3,2 ha ifølge sagkyndig
erklæring 9.440,00 kr.
2. arealerstatning for 0,9 ha 900,00 kr. = 10.340,00 kr.

Det bemærkes, at der ikke er løv-
træsbinding på bestående granbe-
voksede arealer.

Der tilkendes et beløb for sagkyndig
bistand, jfr. nedenfor.

Erstatningsbeløbene forrentes fra kendelsens dato med 1 % p.a.
over Danmarks Nationalbanks diskonto, jfr. naturfredningslovens §
19 stk. 4. Staten betaler $\frac{3}{4}$ af fredningserstatningerne og Sønder-
jyllands amtsråd $\frac{1}{4}$, jfr. naturfredningslovens § 24 stk. 1.

Der tilkendes gårdejer Jens Christensen Schmidt 400,00 kr.
+ moms for landbrugskonsulentbistand og direktør Niels Johannsen
500,00 kr. + moms til skovsagkyndig bistand.

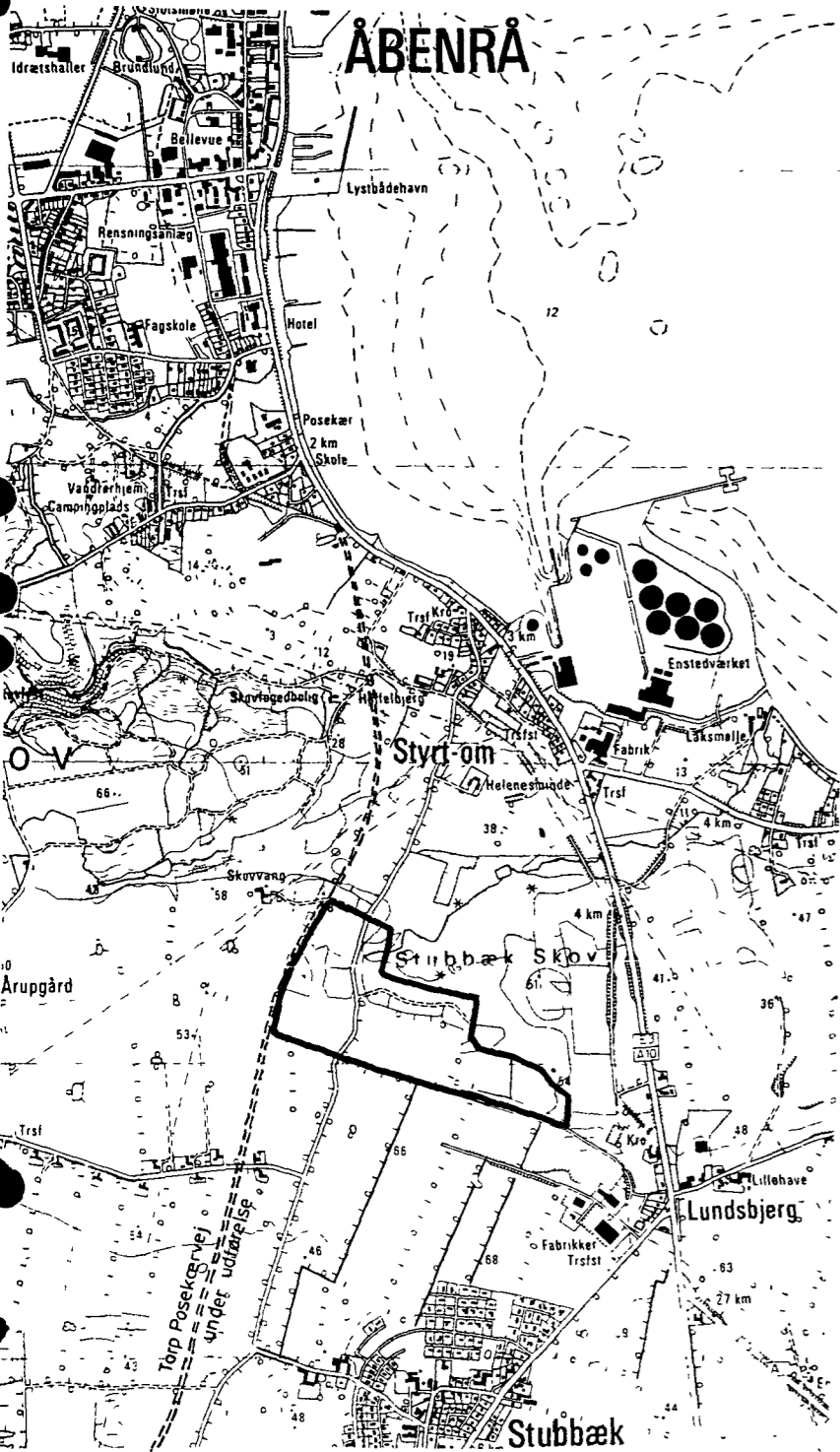
Afgørelsen kan påklages til Overfredningsnævnet, Amaliegade
13, 1256 København K. af de erstatningskrævende og iøvrigt af de
klageberettigede i henhold til naturfredningslovens § 26. Klage-
fristen er 4 uger fra den dag, afgørelsen er meddelt den pågældende.

P. Malchau

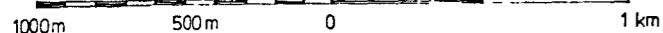
Børge Diemer

Jep Schmidt

OVERSIGTSKORT, Udsnit af kortblad 1212 III SØ.

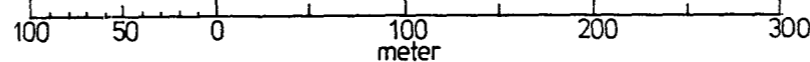
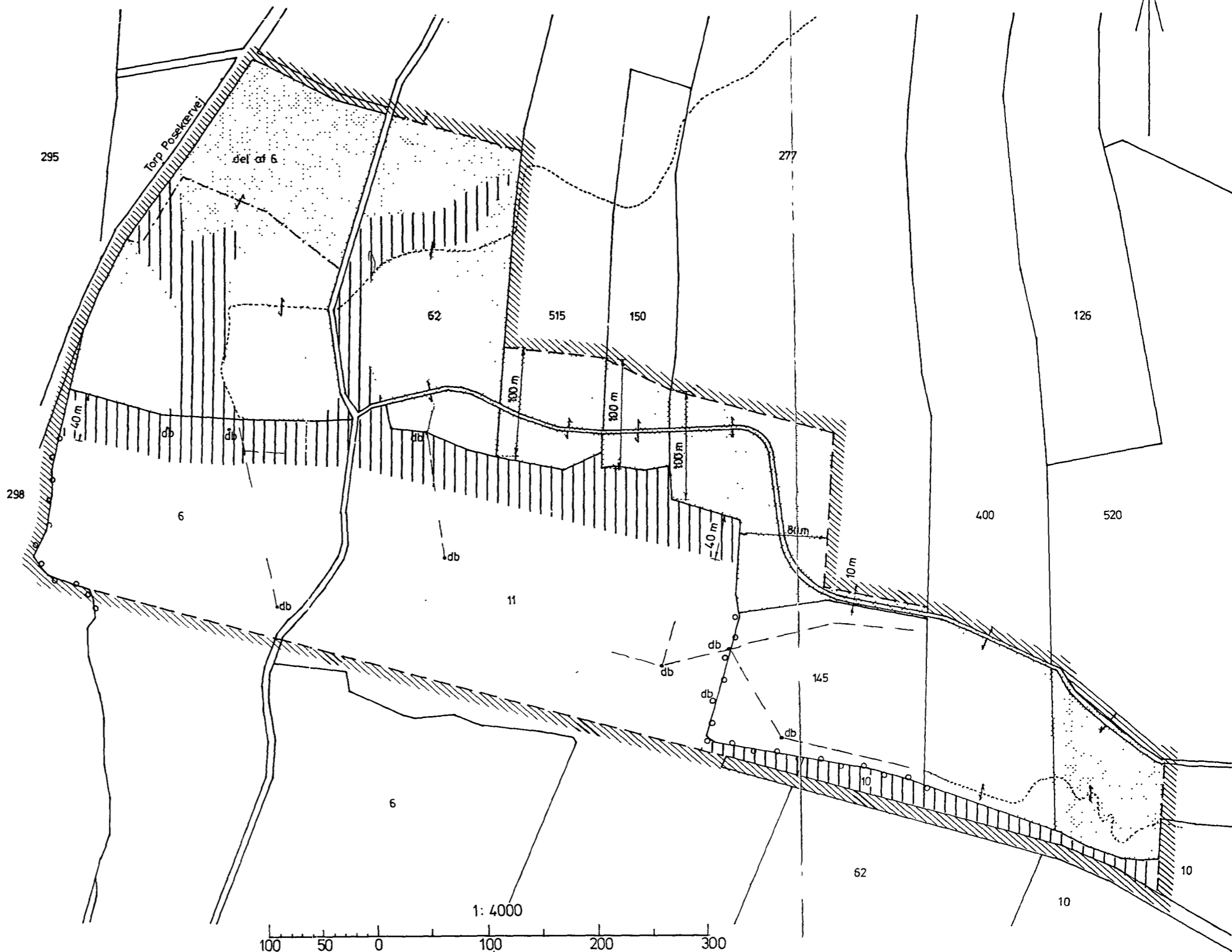


1:25000



REG. NR. 6837

FOR TJENSTLIG BRUG
VED SØNDERJYLLANDS AMTSKOMMUNE
SÆRTRYK MED GEODÆTISK INSTITUTS
TILLADELSE (A 400/76)



- levende hegn
- eksist. sti
- eksist. åbent vandløb
- eksist. drænledning og -brønd
- fredningsgrænse
- område A
- område B

OMRÅDE OMKRING DEN SYDLIGE DEL AF
STUBBÆK SKOV
Stubbæk, Ensted
Åbenrå kommune

FREDNINGSKORT hørende til naturfredningsnævnets
kendelse i sag nr 52/79.

Udarbejdet af Sønderjyllands amtskommune, Fredningsafd.
januar 1980

DISPENSATIONER>

Afgørelser – Reg. nr.: 06837.00

Dispensationer i perioden: 29-05-1989

FREDNINGSNÆVNET FOR SØNDERJYLLANDS
AMTS NORDLIGE FREDNINGSKREDSCivildommerkontoret
Gammelting 2
6100 Haderslev
Tlf. 04 52 38 02

J.nr. F. 42/89

Haderslev, den 29 MAJ 1989

I skrivelse af 16. maj 1989 fra Sønderjyllands Amtskommune, fredningsafdelingen, udtales:

"Vedr.: etablering af 2 mindre vådområder på del af matr. nr. 150 Stubbæk - beliggende indenfor Stubbæk skovfredning, Aabenraa kommune.

Ejeren af matr. nr. 150 Stubbæk, Henry Kronborg Nielsen, Vestergade 23, 6230 Rødekro, har medio april 1989 mundtligt anmodet om fredningsafdelingens indstilling til et forslag om at etablere 2 mindre vådområder på den fredede skoveng i Stubbæk Skov.

Skovengen er omfattet af fredningsnævnets afgørelse af 15. marts 1982 om fredning af et område i den sydlige del af Stubbæk Skov.

Fredningsbestemmelserne for skovengen siger følgende:

"Bestemmelser specielt for område B (skoveng):

1. Områderne skal fortsat henligge i deres nuværende tilstand som græsningsjord.
2. Såfremt driften efter en årrække kræver en omlægning af græsningsarealerne, kan denne foretages efter forudgående underretning af fredningsnævnet.
3. Yderligere dræning og afvanding må ikke finde sted.
4. Vedligeholdelse og rensning af eksisterende dræn- og vandløb er tilladt.
5. Sprøjtning med insekt- og plantegifte er ikke tilladt."

Skovengen har indenfor de sidste år været afgræsset med får. Imidlertid er engen visse steder vandlidende, således at fårene ikke trives på engen, når de opholder sig på denne i våde perioder.

Etablering af de, ejeren ønskede, 2 mindre vådområder vil efter fredningsafdelingens opfattelse ikke stride imod fredningens formål, såfremt:

- a) at den opgravede fyld udjævnes over engen, således at græsningen forbedres,
- b) at vådområderne ikke får tilløb eller afløb til den nærliggende bæk,

- c) at der ikke udsættes fisk, ænder eller nedfodres ænder,
d) at vådområdernes nærmeste omgivelser ikke kunstigt tilføres
gødning.

Iagttages disse forhold vil engen og det fredede områdes biologiske tilstand styrkes.

Fredningsafdelingen kan således anbefale, at der meddeles Henry Kronborg Nielsen tilladelse til at etablere de ansøgte 2 mindre vådområder."

Fredningsnævnet meddeler i medfør af naturfredningslovens § 34 (fredningen af et område i den sydlige del af Stubbæk skov, F. 52/79) dispensation til etablering af 2 mindre vådområder på matr. nr. 150 Stubbæk, Ensted, på ovennævnte a)-d) nævnte vilkår.

Lind Larsen *Nis Mikkelsen* *Nora Albrechtsen*
Lind Larsen Nis Mikkelsen Nora Albrechtsen

Fredningsnævnets afgørelse kan påklages til overfredningsnævnet senest 4 uger fra den dag, afgørelsen er meddelt. En tilladelse eller dispensation må ikke udnyttes, før klagefristen er udløbet. Er klage indgivet, må tilladelsen eller dispensationen ikke udnyttes, med mindre den opretholdes af overfredningsnævnet. Tilladelsen bortfalder, såfremt den ikke er udnyttet inden 5 år fra dens meddelelse.

Modtaget,
Skov- og Naturstyrelse

30 MAJ 1978

Sendt til:

Sønderjyllands Amtskommune, fredningsafdelingen,
j.nr. 8-70-5-23-78.

Aabenraa Kommune, teknisk forvaltning.

Skov- og Naturstyrelsen.

Danmarks Naturfredningsforening + lokalkomitéen.

Henry Kronborg Nielsen, Vestergade 23, 6230 Rødekro.

Miljøministeriet
Skov- og Naturstyrelsen

J.nr. SN 1211/8-0001

Akt.nr. 10

BH.

**Fredningsnævnet for Sydjylland
Sydlig del**

Modtaget i
By- og Landskabsstyrelsen

17 MRS. 2009

By- og Landskabsstyrelsen
Haraldsgade 53
København Ø.

Dokken 1
6700 Esbjerg
Åbent 08.30-15.00
Tlf. 79 13 66 77
Fax 75 13 69 69
Email.esbjerg@domstol.dk
www.domstol.dk/esbjerg
SE-nr. 50 03 28 17

16. marts 2009
Fredningssag 27/2008

J. nr.: 27/2008: Ansøgning fra Aabenraa Kommune om dispensation til at etablere 2 vandhuller på et fredet areal ved Stubbæk Skov.

Fredningsnævnet har modtaget en ansøgning fra Aabenraa Kommune om dispensation til at etablere 2 vandhuller på ejendommen matr. nr. 989 Stubbæk. Vandhullerne skal erstatte 2 vandhuller på ejendommene matr. nr. 912 og 991 Stubbæk; disse ejendomme er under salg og skal efter salget anvendes til industriformål.

Ejendommen matr. nr. 989 Stubbæk er fredet ved Fredningsnævnets kendelse, afsagt den 15. marts 1982 om fredning af den sydlige del af Stubbæk Skov.

Det er formålet med fredningen af den sydlige del af Stubbæk Skov at bevare og pleje ynglehuller og biotoper for bjergsalamanderen, som findes i området, at sikre det fredede areal som et skov- og landbrugsområde, samt at sikre landskabs- og skovbrynsbilledet i den sydlige del af Stubbæk Skov. Det fremgår af fredningsbestemmelserne blandt andet, at terrænændringer, såvel afgravninger som påfyldninger, kun må "foretages med fredningsnævnets forudgående godkendelse."

Fredningsnævnet skal derfor meddele dispensation fra fredningsbestemmelserne i fredningskendelsen, såfremt der skal graves 2 vandhuller i det fredede område.

Ejendommene matr. nr. 912 og 991 Stubbæk ligger uden for det fredede område. Fredningsnævnet skal derfor ikke tage stilling til, om vandhullerne må opfyldes.

Fredningsnævnet har besluttet at behandle sagen på skriftligt grundlag.

Fredningsnævnet har besluttet at meddele Aabenraa Kommune dispensation til at etablere 2 vandhuller på ejendommen matr. nr. 989 Stubbæk på de vilkår, der fremgår under afsnittet "Fredningsnævnets afgørelse".

Sagens baggrund:

Den 15. marts 1982 afsagde Fredningsnævnet for Sønderjyllands amts nordlige fredningskreds kendelse om fredning af den sydlige del af Stubbæk

skov.

Det er formålet med fredningen at bevare og pleje ynglehuller og biotoper for bjergsalamanderen, som findes i området, at sikre det fredede areal som et skov- og landbrugsområde, samt at sikre landskabs- og skovbrynsbilledet i den sydlige del af Stubbæk skov.

Fredningsbestemmelserne for den sydlige del af Stubbæk skov indeholder nogle generelle bestemmelser for hele området og nogle særbestemmelser for område A: Skov og Skovbryn, for område B: Skovengen syd for Stubbæk Skov samt endelig plejebestemmelser og bestemmelser om adgangsforhold til det fredede område.

De generelle bestemmelser:

I fredningsbestemmelsernes § 2 er det bestemt, at tilstanden af de i området værende naturlige vandhuller og vandløb ikke må kunstigt ændres, hverken med hensyn til vandstandsforhold eller terrænforhold.

Det fremgår af fredningsbestemmelsernes § 3, at der ikke må ske terrænændringer, herunder ved afgravning eller påfyldning, medmindre Fredningsnævnet meddeler dispensation hertil.

I fredningsbestemmelserne for område A og område B hedder det blandt andet:

Område A:

" ...

1. Skovbryn, hvorved forstås de yderste 15 meter af skovarealet skal opretholdes som løvskov.

..."

Område B:

" ...

1. Områderne skal fortsat henligge i deres nuværende tilstand som græsningsjord

...."

Kendelsen indeholder endelig følgende plejebestemmelser:

" ...

Det skal være fredningsmyndighederne tilladt at foretage landskabspleje med det formål at sikre bjergsalamanderens opholdssteder som f. eks.:

- a. at oprense vandhuller.

..."

I en mail til Fredningsnævnet, modtaget den 16. juli 2008, har Aabenraa Kommune ansøgt "om nedlæggelse af vandhuller samt etablering af erstatningsnatur i forbindelse med realiseringen af ny lokalplan ved Lundsbjerg". Kommunen har anført i mailen blandt andet:

"...

I forbindelse med udarbejdelsen af ny lokalplan for Lundsbjerg Industriområde er der noteret tre vandhuller i området syd for Lundsbjerg Industrivej. Alle vurderet til at være større end 100 m². Vandhullerne er tilvoksede med pil. Vandhullerne er beskyttet i henhold til Naturbeskyttelseslovens § 3.

For at udbygning efter lokalplanens principper kan realiseres, er det nødvendigt at de to vestligste vandhuller søges nedlagt - det tredje østligste vandhul bliver bevaret og integreres i lokalplanen.

I den forbindelse skal der i henhold til Naturbeskyttelsesloven søges dispensation, i henhold til § 3, til at nedlægge de to vandhuller (samt landzonetilladelse for de to nye vandhuller). Miljø & Natur er indforstået med, at meddele dispensation til at nedlægge de to vestligste vandhuller, på betingelse af, at der anlægges to erstatningsvandhuller i den dobbelte størrelse - det kunne være to vandhuller lige nord for EUCSYD Lundsbjerg, der ligger udenfor lokalplanområdet. Erstatningsnaturen skal gerne ligge tættest muligt på de vandhuller der nedlægges, derfor peger vi på området nord for EUCSYD Lundsbjerg, men der er sandsynligvis også andre mulighed.

Arealet nord for EUCSYD - matrikel nr. 989 af Stubbæk, Ensted, er ejet af Aabenraa Kommune og jorden ser ud til at være bortforpagtet til landbrugsformål. Arealet er fredet (fredningskendelse nr. 545-15-01).

Grunden til at vi i Plan, ansøger jer i Grundsalg, om at nedlægge vandhuller og etablere nye, er for at kunne få en tilbagemelding og drøftelse med Grundsalg/jordudlejningen om de jorde, som vi kan bruge til etablering af ny erstatningsnatur..."

Mailen er vedhæftet et udkast til afgørelse i medfør af naturbeskyttelseslovens § 3. Dette udkast til afgørelse indeholder en uddybende redegørelse for projektet. Det hedder blandt andet i udkastet til afgørelse:

"...Opfyldning af beskyttet vandhul på matr. nr. 912 og matr. nr. 991, Stubbæk, Ensted i Aabenraa Kommune

Aabenraa Kommunes v/Plan har ansøgt om tilladelse til at opfylde to vandhuller på ovennævnte matrikel. Dette forudsætter Aabenraa Kommunes dispensation.

Afgørelse

Aabenraa Kommune meddeler herved dispensation fra Naturbeskyttel-

seslovens § 3 til, at der på matr. nr. 912 og matr. nr. 991 må ske opfyldning af vandhuller på ca. 100 m² (se kort 1 og foto nedenfor). Der skal etableres en erstatningsbiotop for hvert af vandhullerne, og der meddeles samtidig landzonetilladelse til denne etablering. Dispensationen gives med følgende vilkår:

Vandhullerne på matr. nr. 912 og matr.nr. 991 Stubbæk, Ensted må først opfyldes, når der er etableret erstatningsbiotop.

Erstatningsbiotoperne etableres på matr. nr. 989 på opdyrket og lavtliggende jord og med et areal, der svarer til det dobbelte areal, af de vandhuller der nedlægges. Erstatningsbiotoperne skal etableres som to lavvandede vandhuller, der indpasses i terrænet. Bredzonerne skal generelt være bugtede og flade (ikke stejlere end 1:3). Opgravet jord må ikke udlægges umiddelbart omkring biotopen eller i beskyttet natur. Der må ikke udsættes eller fodres fugle, fisk, krebs eller opstilles hegn (bortset fra almindeligt kreatur- eller fårehegn), andehuse eller lignende i eller ved erstatningsbiotopen.

Såfremt der i forbindelse med projektet observeres fortidsminder skal arbejdet straks standses og Haderslev Museum kontaktes (tlf. 74 52 75 66). Museets anvisninger skal følges.

Redegørelse

Aabenraa Kommune v/ Plan har søgt om tilladelse til at måtte opfylde to vandhuller på matr. nr. 912 og matr. nr. 991 Stubbæk, Ensted i Aabenraa Kommune. Matriklerne, der ligger i et større industriområde (lokalplanforslag - lokalplan nr. 18 - Lundsbjerg Industriområde, 2008), ejes af Aabenraa Kommune, men er under salg. Et af vandhullerne ses på foto nedenfor.

Formålet med opfyldningen er, at arealet med vandhullet kan anvendes til industriformål (bebygges e. a.).

Opfyldningen forudsætter en dispensation fra Naturbeskyttelseslovens § 3, da vandhullerne vurderes at være beskyttet, idet de begge har et areal på ca. 100m² og der i hullerne forekommer dyre- og planteliv. Hullerne vurderes at have forholdsvis begrænsede naturværdier, og kommunen finder, at beliggenheden i et industriområde ikke er fremmende for vandhulfaunaen. Blandt andet er det vanskeligt for dyrene at vandre til/fra vandhullet over veje og andre befæstede arealer.

Aabenraa Kommunen har praksis for kun at meddele dispensation til at fjerne beskyttet natur, når naturarealet har begrænset biologisk værdi og der tillige etableres erstatningsnatur.

Erstatningsnaturen etableres - efter aftale med Grundsalgskontoret - på matr. nr. 989 Aabenraa, som ejes af kommunen. Vandhullerne vil forventelig hurtigt få gode naturværdier pga. beliggenheden i forbindelse med enge og vandløb. Der forekommer kun få vandhuller i området.

Etableringen af erstatningsbiotopen forudsætter en landzonetilladelse fra Aabenraa Kommune. Landzonetilladelsen er meddelt efter § 35 i

- Lov om planlægning, jf. lovbekendtgørelse nr. 813 af 21. juni 2007 med senere ændringer. Efter § 35 må der i landzone blandt andet ikke ske ændringer i anvendelsen af ubebyggede arealer uden forudgående tilladelse ved kommunalbestyrelsen.

Aabenraa Kommunen vurderer, at det med denne dispensation/tilladelse er sikret, at opfyldningen af vandhullerne på matr. nr. 912 og matr. nr. 991 - overordnet set - vil forbedre levedygtigheden for det vilde dyre- og planteliv, og vil være i overensstemmelse med de hensyn som landzonebestemmelserne/Planloven og Naturbeskyttelsesloven varetager.

Det bemærkes, at der jf. vandløbslovens § 6 ikke må ændres væsentligt på vandløb (herunder rørledninger og dræn) og naturligt afløb fra højere liggende ejendomme må ikke hindres uden tilladelse ved kommunen.

...."

De to erstatningsbiotoper skal ifølge sagens bilag og kort etableres på skovengen syd for Stubbæk skov.

Fredningsnævnets behandling af sagen:

Fredningsnævnet har ved brev af 16. januar 2009 anmodet Aabenraa Kommune, Miljøcenter Ribe, Danmarks Naturfredningsforening, Friluftsrådet, By- og Landskabsstyrelsen, Skov- og Naturstyrelsen, Sønderjyllands Museum, Sønderjysk Familielandbrug, Fælleslandboforeningen for Nordslesvig, Dansk Botanisk Forening og Dansk Ornitologisk Forening om eventuelle bemærkninger til ansøgningen med høringsfrist den 2. februar 2009.

I en mail af 18. januar 2009 har Dansk Ornitologisk Forenings afdeling i Sønderjylland som svar på Fredningsnævnets høringsbrev anført:

"...

DOF Sønderjylland vil gerne gøre følgende bemærkninger til sagen: Vi havde gerne set, at man i ansøgningen havde forslået en konkret alternativ placering af erstatningsvandhullerne ved indtegning på kort. Der redegøres ikke for "lokalplanens principper" i ansøgningen. Et princip kunne jo være at de naturligt forekommende vandhuller indgår i lokalplanen - også når der er tale om et industriområde! DOF Sønderjylland ser derfor gerne at ansøgningen fremsættes på ny med de ovennævnte bemærkninger taget i betragtning..."

Der forelå i øvrigt ikke ved høringsfristens udløb indsigelser mod ansøgningen.

Fredningsnævnets afgørelse:

Indledningsvist bemærkes, at det område, som lokalplanen vedrører, ligger uden for fredningsområdet. Fredningsnævnet skal derfor ikke tage stilling til forslaget til den lokalplan, der er udarbejdet for planområdet, herunder hvorvidt det skal være Aabenraa kommune tilladt at nedlægge 2 vandhuller i pla-

området. Indsigelser mod lokalplanen må rejses i overensstemmelse med planlovgivningens bestemmelser overfor ressortmyndigheden i Aabenraa kommune.

Fredningsnævnet kan meddele dispensation i medfør af naturbeskyttelseslovens § 50, stk. 1, fra en fredningsbestemmelse, såfremt det ansøgte ikke strider mod formålet med fredningen.

Det fremgår af kendelsen om fredning af et område i den sydlige del af Stubbæk skov, at det er formålet med fredningen at bevare og pleje ynglehuller og biotoper for bjergsalamanderen, som findes i området, at sikre det fredede areal som et skov- og landbrugsområde, samt at sikre landskabs- og skovbrynsbilledet i den sydlige del af Stubbæk skov.

Det fremgår endvidere af kendelsen, at fredningsmyndighederne som led i landskabsplejen skal sikre bjergsalamanderens opholdssteder for eksempel ved at oprense vandhuller.

Det er derfor Fredningsnævnets vurdering, at det er i overensstemmelse med fredningskendelsens formål, at der etableres vandhuller på skovengen på ejendommen matr. nr. 989 Stubbæk for at sikre bjergsalamanderen ynglehuller og biotoper i det fredede område.

Fredningsnævnet meddeler derfor Aabenraa Kommune dispensation i medfør af naturbeskyttelseslovens § 50, stk. 1, til at etablere 2 erstatningsbiotoper på ejendommen matr. nr. 989, hver med et areal, der svarer til det dobbelte areal af de vandhuller, der nedlægges, på vilkår,

at erstatningsbiotoperne etableres som to lavvandede vandhuller, der indpasses i terrænet,

at bredzonerne omkring erstatningsbiotoperne generelt skal være bugtede og flade (ikke stejle end 1:3),

at opgravet jord ikke må udlægges umiddelbart omkring biotoperne eller i det fredede område,

at der ikke udsættes eller fodres fugle, fisk, krebs eller opstilles hegn, andehuse eller lignende i eller ved erstatningsbiotoperne,

og

at Haderslev Museums anvisninger skal følges, såfremt der findes fortidsminder i området.

Klagevejledning:

Denne afgørelse kan senest 4 uger efter, at afgørelsen er meddelt de pågældende, indbringes for Naturklagenævnet, Rentemestervej 8, 2400 København NV, af Miljøcenter Ribe, Aabenraa Kommune, Teknik - og Miljø, Skov - og Naturstyrelsen Sønderjylland, By- og Landskabsstyrelsen, Sønderjyllands Museum, Danmarks Naturfredningsforening, Danmarks Naturfredningsforenings lokalkomite, Friluftsrådet, Dansk Ornitologisk Forening, Sønderjysk Familielandbrug, Fælleslandboforeningen for Nordslesvig,

Dansk Botanisk Forening, lokale foreninger og andre, som har væsentlig interesse i afgørelsen.

Klage indsendes til fredningsnævnet, der videresender sagen til Naturklagenævnet.

Det er en betingelse for Naturklagenævnets behandling af klagen, at der indbetales et gebyr på 500 kr. til Naturklagenævnet. Nævnet vil sende en opkrævning på gebyret til klageren, når nævnet har modtaget klagen fra fredningsnævnet. Naturklagenævnet vil ikke påbegynde behandlingen af klagen, før gebyret er modtaget. Vejledning om gebyrordningen kan findes på Naturklagenævnets hjemmeside www.nkn.dk.

Det er en betingelse for Naturklagenævnets behandling af klagen, at der indbetales et gebyr på 500 kr. til Naturklagenævnet. Nævnet vil sende en opkrævning på gebyret til klageren, når nævnet har modtaget klagen fra fredningsnævnet. Naturklagenævnet vil ikke påbegynde behandlingen af klagen, før gebyret er modtaget.

Vejledning om gebyrordningen kan findes på Naturklagenævnets hjemmeside www.nkn.dk.


Etableringen af vandhullerne må ikke påbegyndes, før klagefristen er udløbet.

Såfremt en klage indgives, må nævnets dispensation ikke udnyttes, før sagen er færdigbehandlet og stadfæstet af Naturklagenævnet.

Denne dispensation bortfalder, såfremt den ikke er udnyttet inden 3 år.

Såfremt projektets gennemførelse kræver tilladelse eller dispensation efter anden lovgivning, skal ansøgerne rette henvendelse til den myndighed, der administrerer tilladelser eller dispensationer i henhold til denne lovgivning.

Fredningsnævnet for Sydjylland, Sydlig del
Esbjerg, den 16. marts 2009


Margit Ø. Laub
formand

Denne afgørelse er sendt til:

Miljøcenter Ribe, Sorsigvej 35, 6760 Ribe.

- Aabenraa Kommune, Teknik - og Miljø, Plantagevej 4, Bov, 6330 Padborg.
Skov - og Naturstyrelsen Sønderjylland, Felstedvej 14, 6300 Gråsten.
By- og Landskabsstyrelsen, Haraldsgade 53, København Ø.
Sønderjyllands Museum, Dalgade 7, 6100 Haderslev.
Danmarks Naturfredningsforening, Masnedøgade 20, 2100 København Ø.
Danmarks Naturfredningsforenings lokalkomite v/ Per Kleis Bønnelycke,
Møllegården 21, 6340 Kruså.
Friluftsrådet, Scaniagade 13, 2450 København SV.
Friluftsrådet v/ Arne Bondo-Andersen, Søndermose 38, 6330 Padborg.
Dansk Ornitologisk Forening v/ Ove Steiner Rasmussen, Høgelshøj 83,
6200 Aabenraa.
Sønderjysk Familielandbrug, Guldager 2, 6240 Løgumkloster.
Fælleslandboforeningen for Nordslesvig, Landbrugscentret, Billundvej 3,
6500 Vojens.
Dansk Botanisk Forening ved Rasmus Fuglsang Frederiksen, Jordbrovej 4,
st. th., 8200 Århus N.

Fredningsnævnet for Syddjylland Sydlig del

Dokken 1
6700 Esbjerg
Åbent 08.30-15.00
Tlf.: 9968 8800

E-mail: esbjerg@domstol.dk
www.domstol.dk/esbjerg
SE-nr. 50 03 28 17

19. november 2019
FN SJS 47/2019

J.nr.: 47/2019: Ansøgning fra Aabenraa Kommune om dispensation til anlæggelse af parkeringsplads, trampesti og opsættelse af informationstavler på ejendommen, matr.nr. 989 Stubbæk, Ensted indenfor fredningen af Stubbæk Skov.

Fredningsnævnet har den 26. september 2019 modtaget en ansøgning fra Aabenraa Kommune om dispensation til anlæggelse af parkeringsplads, trampesti og opsættelse af informationstavler på ejendommen, matr.nr. 989 Stubbæk, Ensted indenfor fredningen af Stubbæk Skov.

Ejendommen er fredet ved Fredningsnævnets kendelse, afsagt den 15. marts 1982 om fredningen af den sydlige del af Stubbæk Skov. Det fremgår af kendelsen bl.a., at formålet med fredningen er at tilstræbe, at de i området liggende ynglehuller og biotoper for bjergsalamanderen bevares og plejes for eftertiden. Det fremgår endvidere af kendelsen bl.a., at opsætning af reklamer, hoch-stande og skæmmende indretninger ikke er tilladt.

Fredningsnævnets formand har i medfør af forretningsordenen for fredningsnævn § 10, stk. 5, besluttet at give Aabenraa Kommune dispensation fra fredningen som anført i afsnittet ”Fredningsnævnets afgørelse”.

Sagens baggrund:

Det er formålet med fredningen at bevare og pleje ynglehuller og biotopper for bjergsalamanderen, som findes i området, at sikre det fredede areal som et skov- og landbrugsområde, samt at sikre landskabs og skovbrynsbilledet. Det fremgår af fredningsbestemmelserne blandt andet, at terrænen-dringer, såvel afgravninger som påfyldninger, kun må ”foretages med fredningsnævnets forudgående godkendelse”. Det fremgår endvidere, at der ikke må opstilles tårne, master, reklamer og skæmmende indretninger.

Der fremgår af ansøgningen fra Aabenraa Kommune, at der søges om følgende:

”1. Parkeringspladsen:

Ønskes placeret ved indkørsel til matrikel nr. 989 Stubbæk, Ensted fra vejen Stubbæk Stenbro, matrikel nr. 70001 Stubbæk, Ensted med plads til 2-3 biler og have målene: ca. 7-8 meter lang og ca. 7 meter bred, anlagt med grus. Der vil være tale om, at topjorden fjernes og erstattes af grus (ca. 10-15 cm) på p-pladsen.

2. Trampestien ønskes at udgå fra parkeringspladsen og forløbe i en rute forbi nogle af

bjergsalamandervandhullerne på matriklen... Stien anlægges uden befæstning og vedligeholdes evt. ved slåning af ruten.

3. En informationstavle ønskes opsat ved parkeringspladsen med kort over ruten for trampestien samt oplysninger om bjergsalamanderen.

4. Ved nogle af vandhullerne ønskes der også mulighed for opsætning af små informationstavler med oplysninger om bjergsalamanderen og andre paddearter, der kan findes i området.

Begrundelse

Projektet ønskes for at forbedre borgere og interessenters mulighed for at se og opleve nogle af bjergsalamanderens levesteder.

Da bjergsalamanderen er Aabenraa Kommunes ansvarsart, har kommunen et særligt ansvar for at beskytte og oplyse om denne art. Projektet vil kunne bidrage til bedre adgang til artens levesteder samt mulighed for bedre og mere oplysning og formidling om denne art og andre paddearter i området.

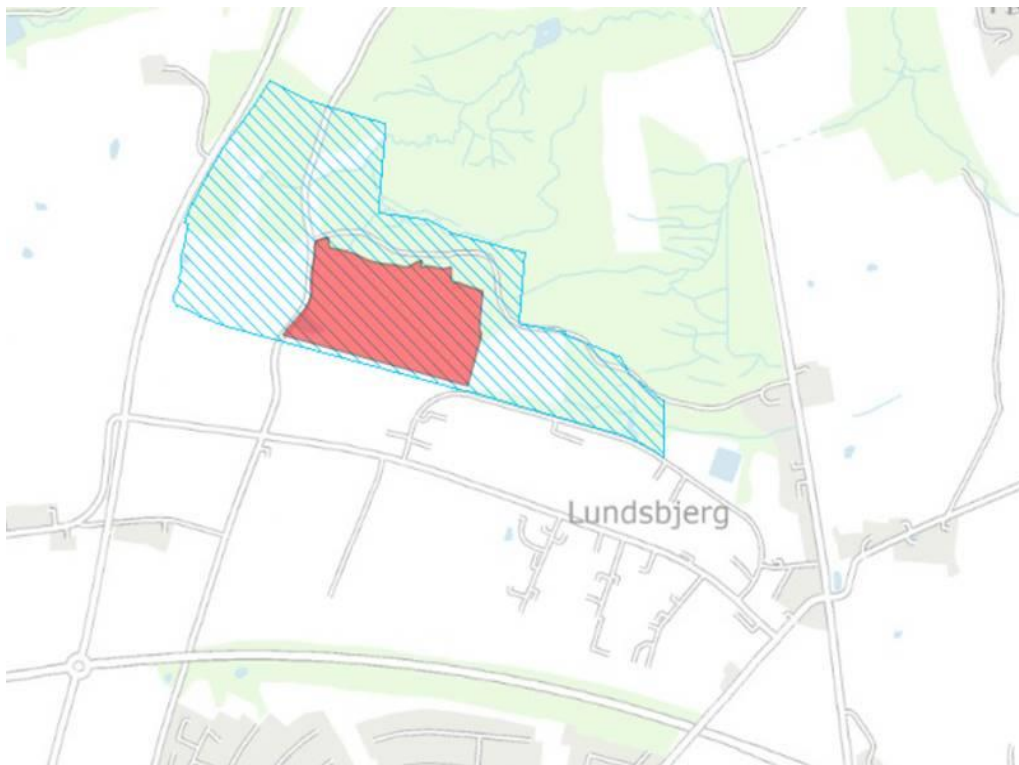
Terrænændringerne vil være ubetydelige og projektet vurderes ikke at have nogen negativ påvirkning af bjergsalamanderens eller andre paddearters yngle- og rastesteder i området.”

Fredningsnævnets behandling af sagen:

Fredningsnævnet har ved mail af 16. oktober 2019 til Aabenraa Kommune, Byggeri m.v., Miljøstyrelsen, Slot- og Kulturstyrelsen, Museum Sønderjylland, Danmarks Naturfredningsforening/København, Danmarks Naturfredningsforening/Aabenraa, Dansk Botanisk Forening Jyllandskredsen, Dansk Ornitologisk Forening, Friluftsrådet centralt og Friluftsrådet Aabenraa anmodet om eventuelle bemærkninger til ansøgningen med høringsfrist den 31. oktober 2019.

Fredningsnævnet har indhentet teknisk bistand fra Miljøstyrelsen, der har udtalt, at det ansøgte ikke vil medføre påvirkning af noget Natura 2000-område og at det ansøgte efter Miljøstyrelsens vurdering ikke vil medføre beskadigelse/ødelæggelse af yngle- eller rasteområder for de dyrearter, der er nævnt i bilag 3 til naturbeskyttelsesloven, eller ødelægge de plantearter der er nævnt i bilag 5 til loven.

På følgende kort er placeringen af det ansøgte vist med rødt. Det fredede areal er vist med skravering.



Miljøstyrelsen har oplyst, at det ansøgte ikke berører noget Natura 2000-område. Miljøstyrelsen har endvidere oplyst, at kommunen har vurderet det ansøgtes påvirkning af paddearter herunder bjergsalamanderen, men at det ikke af ansøgningen fremgår, om kommunen i øvrigt har vurderet det ansøgte i forhold til evt. bilag IV-arter.

Fredningsnævnet har derfor anmodet kommunen om en udtalelse herom.

Aabenraa Kommune har herefter i mail af 5. november 2019 oplyst:

”Oplysninger fra Aabenraa Kommune ift. Naturbeskyttelseslovens § 50 stk. 2:

Det vurderes, at det ansøgte ikke vil føre til forringelse af naturtyper og levesteder for bjergsalamanderen eller betydelig forstyrrelse af bjergsalamanderen hverken i anlægsfasen eller efter, idet projektet ikke vil påvirke vandhullerne eller søerne omfattet af Naturbeskyttelseslovens § 3, der er yngle- og levesteder for bjergsalamanderen i området.

Projektet vil heller ikke påvirke bjergsalamanderens mulighed for overvintringssteder på land som f.eks. træstubbe, huller i jorden, bunker af blade eller dødt ved.

Vurdering i forhold til habitatdirektivets bilag IV-arter

I forhold til dyrearter optaget på habitatdirektivets bilag IV vurderer kommunen, at projektet ikke vil påvirke bilag IV-arten stor vandsalamander, som er fundet i søerne i området eller artens yngle- og rastesteder, men forbedre mulighederne for at oplyse om arten samt eventuelle andre padder i området herunder lille vandsalamander og bjergsalamander.

Kommunen vurderer desuden, at projektet pga. dets begrænsede omfang ikke vil beskadige eller ødelægge yngle- og rasteområder for øvrige bilag IV-arter som flagermus, der potentielt kunne være i området.

I forhold til plantearter optaget på habitatdirektivets bilag IV vurderer kommunen, at der ikke sker nogen ødelæggelse af disse som følge af projektet, da ingen af de syv plantearter er registreret på stedet eller vurderes at findes der.

Vurdering i forhold til Natura 2000-områder

Der er foretaget en vurdering af, om projektet i sig selv eller ifm. andre planer og projekter kan påvirke Natura 2000-områder væsentligt.

Nærmeste Natura 2000-område er habitatområde Bolderslev Skov og Uge Skov, der ligger ca. 1,72 km nordvest fra den ønskede p-plads. Projektet vurderes ikke at påvirke habitatområdet væsentligt, på grund af indgrebets begrænsede omfang og den store afstand fra projektområdet til Natura 2000-området.”

Fredningsnævnets afgørelse

Ifølge naturbeskyttelseslovens § 50, stk. 1, kan fredningsnævnet dispensere fra bestemmelserne i en fredning, når det ansøgte ikke er i strid med fredningens formål. Videregående afvigelser fra en fredning end nævnt i stk. 1, og helt eller delvis ophævelse af en fredning kan, jf. stk. 5, kun foretages efter reglerne om gennemførelse af fredninger. Som følge af beliggenheden skal betingelserne i naturbeskyttelseslovens § 50, stk. 2 og 3 tillige være opfyldt. Ifølge disse bestemmelser kan fredningsnævnet kun meddele dispensation fra en fredning eller en foreslået fredning i eller uden for et internationalt naturbeskyttelsesområde, hvis det ansøgte ikke indebærer forringelse af naturtyper og levesteder for arter eller betydelige forstyrrelser af arter, som området er udpeget for, ligesom der som udgangspunkt ikke kan gives dispensation, hvis det ansøgte kan beskadige eller ødelægge yngle- eller rasteområder i det naturlige udbredelsesområde for de dyrearter, der er nævnt i bilag 3 til naturbeskyttelsesloven eller ødelægge de plantearter, der er nævnt i bilag 5 til loven.

Fredningen har til formål at bevare og pleje ynglehuller og biotopper for bjergsalamanderen, som findes i området, at sikre det fredede areal som et skov- og landbrugsområde, samt at sikre landskabs og skovbrynsbilledet.

På baggrund af de indhentede oplysninger vil det ansøgte ikke være i strid med naturbeskyttelseslovens § 50, stk. 2-3.

Fredningsnævnet finder endvidere ikke, at det ansøgte vil være i strid med fredningens formål. Der er tale om en mindre parkeringsplads. De øvrige indgreb udgør samlet alene et mindre indgreb i det fredede område. Fredningsnævnet har endvidere tillagt det betydning, at kommunen med det ønskede projekt vil kunne forbedre offentlighedens muligheder for adgang til og viden om bjergsalamanderne. Fredningsnævnet meddeler derfor Aabenraa Kommune dispensation til det ansøgte i medfør af naturbeskyttelseslovens § 50, stk. 1-3 på vilkår,

at det ansøgte udføres i overensstemmelse med oplysninger i ansøgningen.

Klagevejledning:

Der kan inden 4 uger efter den dag, denne afgørelse er meddelt, klages til Miljø- og fødevareklagenævnet over afgørelsen. Hvis afgørelsen er offentligt bekendtgjort, regnes klagefristen dog altid fra bekendtgørelsen.

Borgere, virksomheder, myndigheder og organisationer skal indsende klagen til Miljø- og fødevareklagenævnets klageportal via borger.dk eller virk.dk.

Der er et direkte link til borger.dk og virk.dk via Miljø- og fødevareklagenævnets hjemmeside www.naevneneshus.dk/planklagenaevnet.

Klagefristen udløber ved midnat på dagen for klagefristens udløb.

En klage skal være tilgængelig for førsteinstansen i Klageportalen senest kl. 23:59 på den dag, hvor klagefristen udløber. Det indebærer, at klager har godkendt og betalt gebyr/bestilt faktura i Klageportalen.

Klageren skal oplyse sit CPR-nummer eller CVR-nummer.

Miljø- og fødevareklagenævnets hjemmeside indeholder information om beregning af klagefrister i de tilfælde, hvor en klager anmoder om at blive undtaget fra brug af Klageportalen.

Klageberettigede er, jf. naturbeskyttelseslovens § 86:

- Adressaten for afgørelsen,
- ejeren af den ejendom, som afgørelsen vedrører,
- offentlige myndigheder,
- en berørt nationalparkfond,
- lokale foreninger og organisationer, som har en væsentlig interesse i afgørelsen,
- landsdækkende foreninger og organisationer, hvis hovedformål er beskyttelse af natur og miljø, og
- landsdækkende foreninger og organisationer, som efter deres formål varetager væsentlige, rekreative interesser, når afgørelsen berører sådanne interesser.

Det er en betingelse for Miljø- og fødevareklagenævnets behandling af en klage, at den, der klager, indbetaler et gebyr. Gebyret udgør for privatpersoner 900 kr. Virksomheder, organisationer og offentlige myndigheder skal betale 1.800 kr. for behandling af eller genoptagelse af en klage. Det nævnte gebyr reguleres den 1. januar hvert år efter den af Finansministeriet fastsatte sats for det generelle pris- og lønindeks med virkning for klager, der modtages i nævnet fra og med den 1. februar 2017. Gebyret er endnu ikke reguleret for 2017, men vil blive teknisk efterreguleret.

Miljø- og fødevareklagenævnet påbegynder først behandlingen af en klage, når gebyret er modtaget. Klagegebyr opkræves af Miljø- og fødevareklagenævnet. Betaling af klagegebyr sker ved elektronisk overførsel eller ved indbetalingskort til Miljø- og fødevareklagenævnet. Gebyr skal indbetales indenfor en af Miljø- og fødevareklagenævnet fastsat frist. Hvis gebyret ikke indbetales inden udløbet af fristen, afvises klagen.

Vejledning om gebyrbetalingen kan findes på Miljø- og fødevareklagenævnets hjemmeside www.naevneneshus.dk/planklagenaevnet.

Gebyret bliver tilbagebetalt, hvis klagen bliver afvist, fordi klagefristen er overskredet, klager ikke er klage-berettiget eller fordi Miljø- og fødevareklagenævnet ikke har kompetence til at behandle klagen.

Gebyret tilbagebetales også, hvis klagesagen fører til, at den påklagede afgørelse ændres eller ophæves, eller hvis klager får helt eller delvist medhold i klagen. Hvis den eneste ændring af den påklagede afgørelse er forlængelse af en frist for efterkommelse af afgørelsen som følge af den tid, der er medgået til at behandle sagen i Miljø- og fødevareklagenævnet, tilbagebetales gebyret dog ikke.

Hvis klager trækker klagen tilbage, mens sagen er under behandling i nævnet, vil gebyret som udgangspunkt også blive betalt tilbage. Miljø- og fødevareklagenævnet kan dog beslutte, at gebyret ikke tilbagebetales, hvis klagen trækkes tilbage på et tidspunkt, hvor nævnet allerede har foretaget en stor del af sagsbehandlingen.

Tilladelsen må i henhold til naturbeskyttelseslovens § 87, stk. 7, ikke udnyttes, før klagefristen er udløbet, eller behandling af en eventuel klage måtte være afsluttet.

Det følger endvidere af naturbeskyttelseslovens § 50, stk. 1, jf. § 66, stk. 2, at tilladelsen bortfalder, hvis den ikke udnyttes inden 3 år efter, at den er givet.

Såfremt projektets gennemførelse kræver tilladelse eller dispensation efter anden lovgivning, skal ansøgerne rette henvendelse til den myndighed, der administrerer tilladelser eller dispensationer i henhold til denne lovgivning.

Fredningsnævnet for Syddjylland, Sydlig del
Esbjerg den 19. november 2019



Margit O. Laub
formand

Denne afgørelse er sendt til:

Aabenraa Kommune, Byggeri m.v., byg@aabenraa.dk, natur@aabenraa.dk, maara@aabenraa.dk

Miljøstyrelsen, mst@mst.dk;

Slot- og Kulturstyrelsen, post@slks.dk

Museum Sønderjylland, tekr@museum-sonderjylland.dk

Danmarks Naturfredningsforening/København, dn@dn.dk

Danmarks Naturfredningsforening/Aabenraa, lendal@nypost.dk

Dansk Botanisk Forening Jyllandskredsen, finn.borchsenius@sm.au.dk

Dansk Ornitologisk Forening, aabenraa@dof.dk, jorn.vinther.sorensen@gmail.com

Friluftsrådet centralt: fr@friluftsradet.dk

Friluftsrådet Aabenraa: soenderjylland@friluftsradet.dk