

**Afgørelser – Reg. nr.: 06201.00**

**Fredningen vedrører: Nysø**

**Domme**

**Taksationskommissionen**

**Naturklagenævnet**

**Overfredningsnævnet**

**Fredningsnævnet**

**27-09-1976**

**Kendelser**

**Deklarationer**

FREDNINGSNÆVNET >

1512/11 NØ  
Matr. nr. 1a og 2 Nysø hovedgård  
under Præstø fjord.

1976, 178

Ansønder:

REG. NR. 6201

27/9-76

Fredningsnævnet for Storstrøms  
amts nordlige fredningskreds  
c/o Dommeren i 4650 Store-Hed-  
dinge.-

År 1976 den 27 september afsagde fredningsnævnet for  
Storstrøms amts nordlige fredningskreds sålydende

#### K E N D E L S E

Ejeren af Nysø gods, godsejer Peter Stampe Holst har, for  
at sikre de betydelige landskabelige værdier omkring Præstø  
fjord - herunder lindealleen, der fra den offentlige vej fører  
til parken omkring Nysø slot - tilbudt frivillig fredning uden  
erstatning af den nævnte alle og de arealer af matr.nr. 1a og  
matr. nr. 2 Nysø hovedgård, der er indtegnet på det kort, der  
er udarbejdet til fredningssagen.

Fredningspåstanden går ud på følgende:

Bebyggelse skal ikke være tilladt på området.

Boder, skure, master, transformatorstationer eller andre skæm-  
mende indretninger må ikke anbringes på arealerne.

Arealerne må ikke benyttes til camping.

Etablering af lossepladser, bilophugningspladser eller area-  
lernes anvendelse til motorbaner, flyvepladser eller lignende  
må ikke finde sted.

Terrænformerne må ikke ændres ved afgravning eller opfyldning.

Beplantning med buskvækster og løv- eller nåletræer må ikke  
finde sted.

Den eksisterende lindealle, som er angivet på vedlægte kort,  
må ikke fældes eller udsættes for overlast. Træer i alleen, der  
går ud eller vælter, skal erstatte med nye lindetræer.

Offentligheden skal have adgang til at færdes til fods ad

1303/5-10

eksisterende veje og stier.

De påtaleberettigede skal uden omkostninger for lodsejeren kunne foranledige en ønsket naturtilstand opretholdt.

Såfremt ejeren af arealerne ved ekspropriation eller andet offentligt indgreb bliver tvunget til at afstå nogen del af det fredede areal, skal ejeren være berettiget til at forlange fredningen ophævet og fredningsdeklarationen aflyst.

Ejeren kan dog ikke forlange fredningen ophævet på grund af afståelser ved ekspropriation eller andet offentligt indgreb, såfremt de omhandlede arealers anvendelse ikke er i strid med fredningens formål: at bevare de nuværende landskabelige tilstande.

Påtaleret tillægges fredningsnævnet for Storstrøms amts nordlige fredningskreds, fredningsplanudvalget for Storstrøms amt og Danmarks Naturfredningsforening.

Danmarks Naturfredningsforening og fredningsplanudvalget for Storstrøms amt har indstillet, at fredningspåstanden tages til følge.

Nævnet har foretaget besigtigelse og kan tiltræde, at de omhandlede arealer/og alleen er særdeles fredningsværdige.  
der ialt udgør 7,1 ha

Herefter og idet nævnet godkender, at det ovenfor anførte lægges til grund som vilkår for fredningen, vil fredningspåstanden i det hele være at tage til følge.

Thi bestemmes:

Den på medfølgende kort indtegnede lindealle og de ligeledes indtegnede arealer af matr. nr. 1a og 2 Nyvø hovedgård under Præstø jorder fredes som foran bestemt i overensstemmelse med den derom nedlægte påstand.

Der ydes ikke erstatning for fredningen.

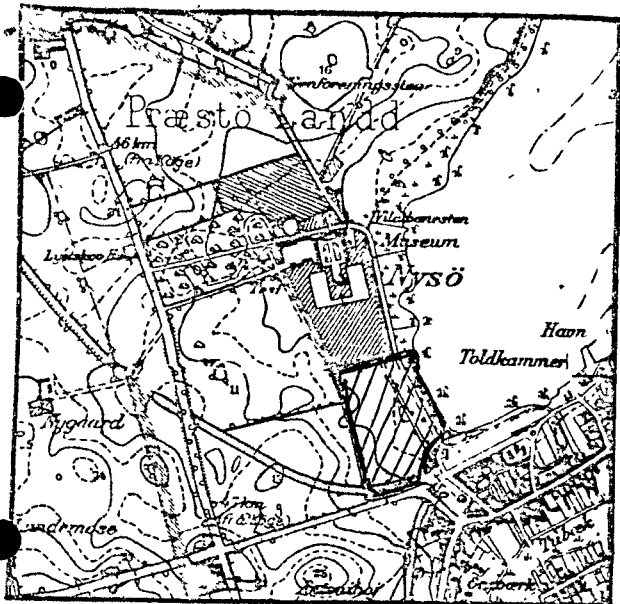
Denne kendelse tiltrædes af de nævnte myndighedsforanstalt-

ning på matr. nr. 1a og 2 Nysø hovedgård under Præstø jorder med respekt af forud prioriterede pantehæftelser og servitutter.

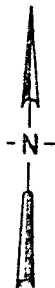
Påtale-retten tilkommer fredningsnævnet for Storstrøms amts nordlige fredningskreds, fredningsplanudvalget for Storstrøms amt og Danmarks Naturfredningsforening.

Albert Petersen      Kurt Andersen      Ejner Lund  
Albert Petersen      Kurt Andersen      Ejner Lund.

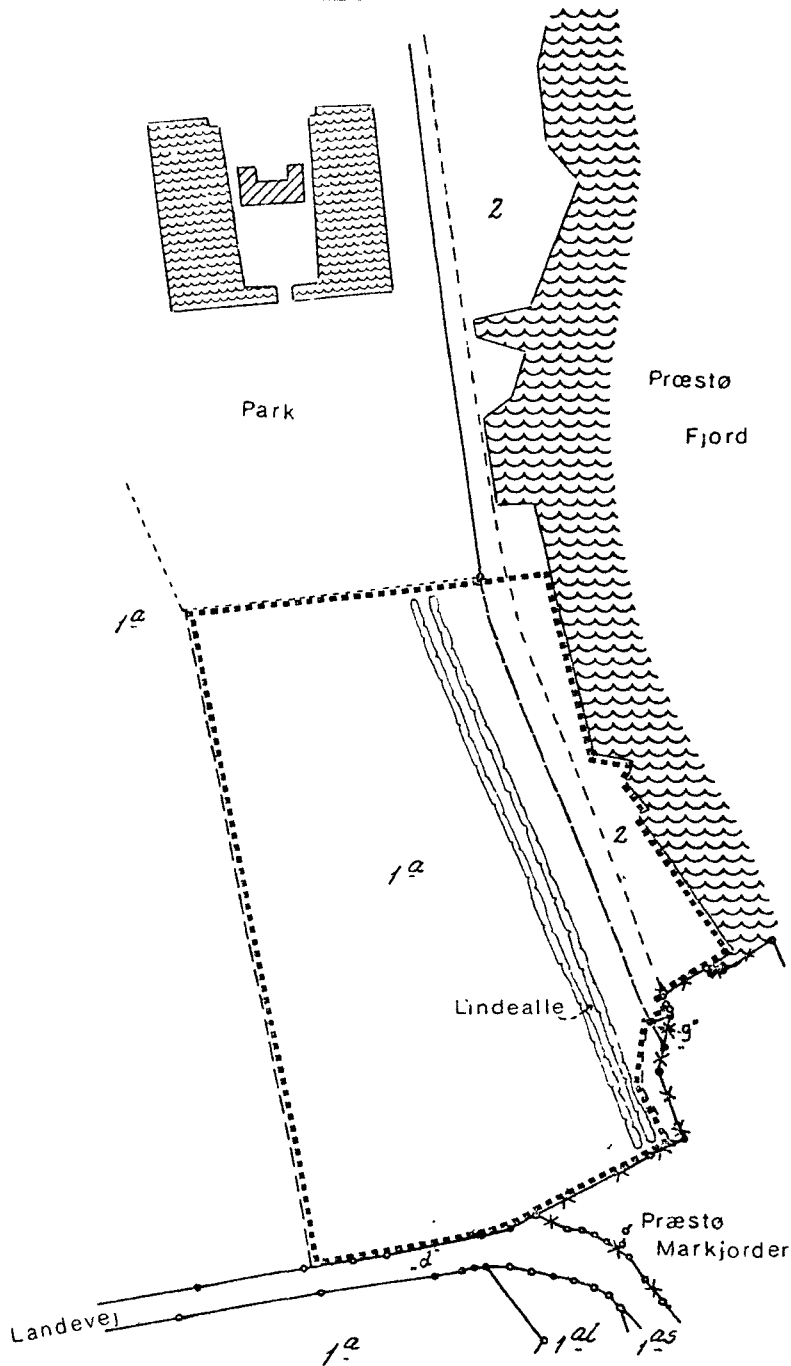
Øvejsigt kort i 1:25000



Reproduceret med Geodætisk  
Instituts tilladelse nr. A. 493/73



Matrikelkort 1:4000



## Arealer under Nysø

Kort over del af  
Nysø Hovedgård

under Præstø Jorder

Præstø kommune

Storstrøms amtskommune

— \* » 0 « \* —

Symboforklaring

..... forestaet fredningsgrænse

— \* — ejerlagsgrænse

skala 1:4000



Februar 1974

*O. L. Hansen*

DN, nr. 1973  
2-09  
OHH, nr. 74-08 AX

1512 III NO