

Afgørelser – Reg. nr.:

Fredningen vedrører:

Bemærkninger:

Bemærkninger om formål og bestemmelser:

Denne fredning indeholder ingen udtrykkelig formålsbestemmelse. Formålet må derfor udledes ud fra en fortolkning af fredningsafgørelsen. I dokumentet er de generelle bestemmelser fremhævet. Den fremhævede tekst er vejledende og er fremhævet som hjælp til læseren. Fredningens generelle bestemmelser kan også optræde uden for de markerede områder. Et fuldstændigt billede af formål og bestemmelser forudsætter, at hele afgørelsen fra fredningsnævn og Overfredningsnævnet/klagenævn læses.

[Tryk her for at komme direkte til den vejledende fremhævning af bestemmelserne](#)

Domme:

Taksationskommissionen:

Miljø- og Fødevareklagenævnet:

Fredningsnævnet:

Forslag:

Dispensationer: sidst i filen med nyeste til sidst

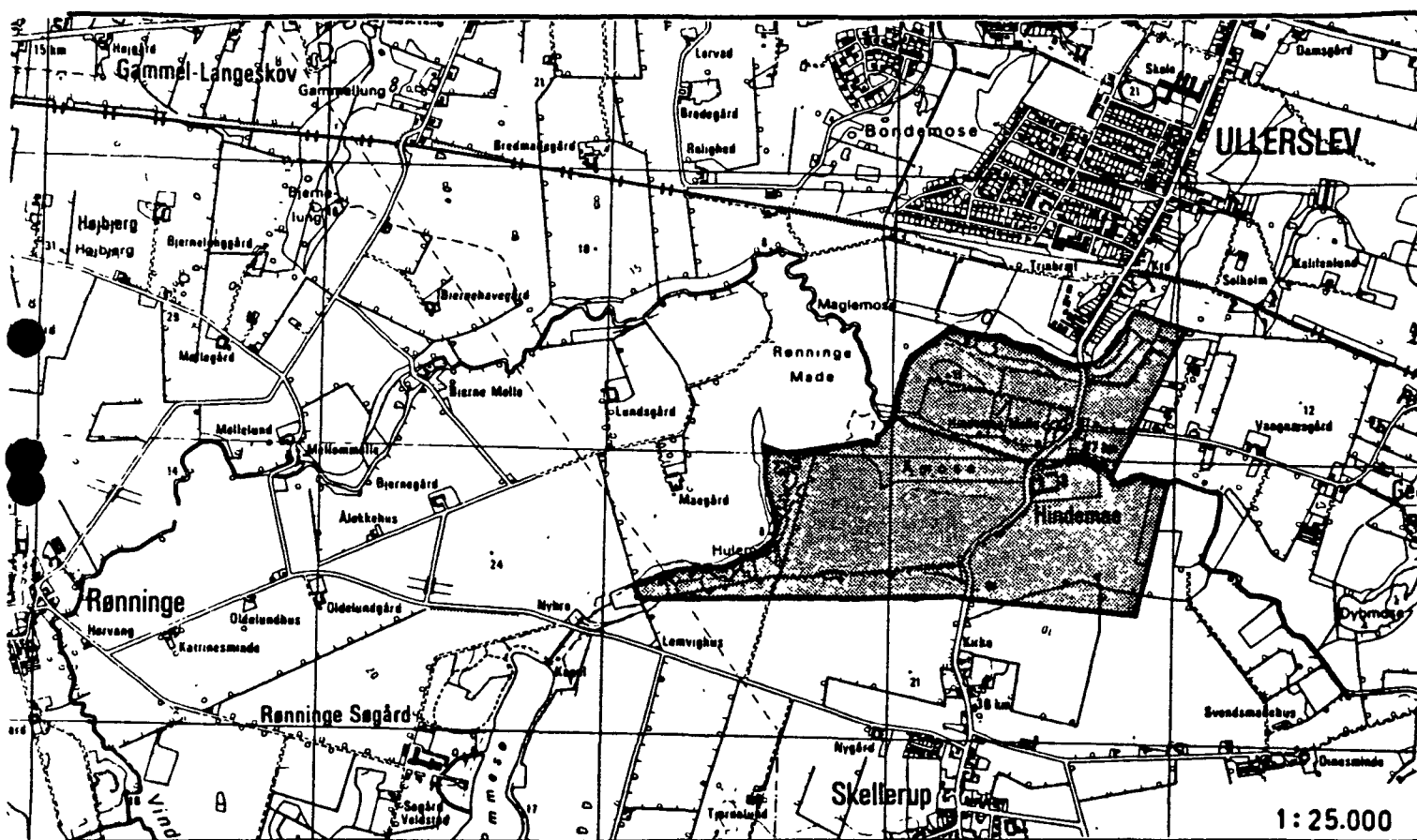
FREDNINGSNÆVNET >

Lokalitet: Hindemæe Hovedgård

Kommune: Ullerslev

Sogn : Skellerup

Reg. nr.: 489-03-02



Ejer : Privat

Areal : ca. 110 ha

Fredet : FN 7/1-1976
FN 30/1-1979

Formål : Landskabsbevaring.

Indhold : Bebyggelse må ikke finde sted, og der må ikke opstilles skure, master, campingvogne, telte eller lignende, dog kan nødvendige landbrugsbygninger opføres i umiddelbar tilknytning til eksisterende bebyggelse. Arealet må ikke benyttes til henkastning af affald, bilophugning eller lignende. Udover nødvendige kreaturhegn må arealerne ikke hegnes. Arealerne skal bevares i deres nuværende tilstand. Udenfor de nu udlagte haver må tilplantning ikke finde sted, bortset fra et beplantningsbælte langs motorvejen. Yderligere regulering eller rørlægning af åen er ikke tilladt. Søens vandstand må ikke ændres. Terrænformerne må ikke ændres ved afgravning eller påfyldning.

FREMFORINGSMÆKLETTET FOR
FYNS ANS
SINDS- og FREMFORINGSMÆKLETTETS
EGENDS- og LJ 15, SVENDBORG

REG. NR. 6028

30/1-1979

1312 I N Ø.

År 1979, den 30. januar afsagdes i

Frs. 24/1979

Fremføring af motorvej,
strækning Hjulby - Langeskov.

sålydende

K e n d e l s e :

Ved fredningsnævnets kendelse af 29. september 1977 meddelte fredningsnævnet forskellige dispensationer i medfør af naturfredningslovens § 34 stk. 1 fra fredningskendelsen af 7. januar 1976 vedrørende Hindemae Hovedgård med henblik på gennemførelse af motorvejsanlægget. I kendelsen blev der blandt andet i punkt 2 d dispenseret til opgravning af råjord nord for motorvejen fra den eksisterende landevej Skjellerup - Ullerslev og ca. 600 m mod vest således, at dette areal kommer til at ligge indtil 1 m lavere end motorvejen, der her ligger i afgravning (vist på plan 1592).

Ved skrivelse af 7. april 1978 har . kammerherre, hofjægmester Erik baron Juel-Brockdorff, Hindemae Mølle, Ullerslev og motorvejskontoret anmodet fredningsnævnet om at udvide den dispensation af 29. september 1977, der blev givet fra fredningskendelsen af 7. januar 1976 med yderligere et mindre areal.

Det fremgår af ansøgningen og de medsendte tegninger, at det drejer sig om et mindre areal på ca. 25.200 m² beliggende umiddelbart nord for det areal, som fredningsnævnet gav dispensation til ved kendelsen af 29. september 1977. Arealet er beliggende på matr. nr. 1-a Hindemae Hovedgård, Skjellerup sogn, og på arealet ønskes foretaget en terrænregulering ud fra landbrugsmæssige synspunkter. Det areal, hvortil der ønskes yderligere dispensation, fremgår af plan 3408, der er

medsendt ansøgningen.

Fredningsnævnet har om sagen brevvekslet med Fredningsplanudvalget for Fyns amt og Naturfredningsforeningen, der begge har udtalt, at de intet har at indvende mod det ansøgte.

Nævnet skal indledningsvist bemærke, at påtaleretten ifølge Hindemae fredningskendelsen tilkommer Danmarks Naturfredningsforening og Fredningsnævnet.

I fredningskendelsens konklusion hedder det blandt andet:

"Arealer, som henligger i naturtilstand må ikke opdyrkes, tilplantes eller på anden måde ødelægges....."

Terrænformerne må ikke ændres ved afgravning eller opfyldning....."

Da fredningsnævnet ved fredning af Hindemae Hovedgård i 1976 havde forudset hovedvejens gennemførelse i store træk, og da det ansøgte derfor ikke ses at stride mod fredningens formål, samt da der kun er tale om en mindre udvidelse af det areal, der ved fredningsnævnets kendelse af 29. september 1977 blev godkendt anvendt til terrænregulering, meddeler fredningsnævnet herved efter naturfredningslovens § 34 stk. 1 dispensation fra fredningskendelsen af 7. januar 1976 vedrørende Hindemae Hovedgård i overensstemmelse med det ansøgte.

Thi bestemmes :

Nævnets kendelse af 7. januar 1976 om fredning af dele af Hindemae Hovedgård ændres derhen, at kendelsens bestemmelser ikke skal være til hinder for, at der på en del af matr. nr. 1-a Hindemae Hovedgård, Skellerup sogn, som nærmere vist på tegning 3408, af kammerherre, hofjægermester Erik baron Juel-Brockdorff og Motorvejskontoret, foretages en terrænregulering ud fra landbrugsmæssige synspunkter.

Kendelsen kan af de dertil berettigede inden 4 uger indbringes for Overfredningsnævnet.

Jul. Paulsen
formand

FREDNINGSNÆVNET >

REG. NR. 6028

7/1-1976

1312 I NØ

72

Udskrift

af

forhandlings- og kendelsesprotokol

for

Fredningsnævnet for Fyns amts Sydlige Fredningskreds

Den 7. januar 1976 afsagdes i

Frs. 101/1974

Fredning af Hindemae Hovedgård
Ullerslev.

sålydende

K E N D E L S E

K E N D E L S E

Danmarks Naturfredningsforening har under denne sag nedlagt påstand om fredning af den del af Hindemae hovedgård, som er beliggende nord for den projekterede hovedvej og enkelte mindre arealer beliggende i umiddelbar nærhed af hovedgårdens arealer.

Fredningspåstanden går ud på følgende:

Yderligere bebyggelse må ikke finde sted, og der må ikke opstilles skure eller andre let flyttelige indretninger af bygningsmæssig karakter, ejheller campingvogne, telte eller andre til beboelse tjenlige indretninger.

De for landbrugsdrift nødvendige nybygninger kan dog opføres, såfremt dette sker i umiddelbar tilknytning til eksisterende bebyggelse.

Der må ikke opstilles master eller føres luftledninger henover de fredede arealer. Disse må heller ikke benyttes til henkastning af affald, til bilophugningspladser el. lign.

Udover de for landbrugsdriften nødvendige kreaturhegn må arealerne ikke hegnes.

Arealer, som henligger i naturtilstand, må ikke opdyrkes, tilplantes eller på anden måde ødelægges.

Arealer, som benyttes til varig græsning, skal fortsat anvendes således.

Udenfor de nu til haver udlagte arealer må tilplantning med løv- og nåletræer ikke finde sted. Det skal dog være ejeren af Hindemae Hovedgård tilladt at etablere et beplantningsbælte langs motorvejen efter aftale med de påtaleberettigede.

Yderligere regulering eller rørlægning af åen skal ikke være tilladt.

Søens vandstand må ikke sænkes ved afvanding eller oppumpning.

Terrænformene må ikke ændres ved afgravning eller opfyldning.

Det skal uden bekostning for ejeren være de påtaleberettigede tilladt efter samråd med ejeren at søge en ønsket naturtilstand opretholdt.

Påtaleret tillægges fredningsnævnet for Fyns Amts sydlige fredningskreds, fredningsplanudvalget for Fyns amt og Danmarks Naturfredningsforening.

Fredningspåstanden omfatter følgende ejendomme:

Matr. nr.	Areal efter matriklen	Grafisk beregnet	Ejer
1 v del af 1 a	Hindemae hovedgård	0,1343 ha ca. 80,0 ha	Erik baron Iuel-Brockdorff
8 c	Skellerup	1,4300 ha	do.
12 f	-	1,7830 ha	do.
del af 12 b	-	ca. 1,1 ha	Emil Hansen, men er i forbindelse med ekspropriation overtaget af ovennævnte

Matr. nr.	Areal efter matriklen	Grafisk beregnet	Ejer
del af 9 a	-	ca. 2,2 ha	Solveig Andersen
9 b	-	0,4760 ha	Overtaget af baron Iuel-Brockdorff
43	-	7,1699 ha	Fælleslod
del af 1 a	-	ca. 1,6 ha	Flemming Aalund
del af 1 c	-	ca. 0,2 ha	do.
del af 4 a	-	ca. 2,2 ha	Baron Iuel-Brockdorff
29 c	Ullerslev	8,1193 ha	do.
29 b	-	1,0900 ha	do.
29 bp	-	1,4300 ha	do.
del af 29 a	-	ca. 0,9 ha	Ullerslev kommune

Samlet areal i ha. ca. 109,5 ha.

Nævnets behandling.

Fredningssagens rejsning er bekendtgjort i Statstidende for 22. marts 1974. Indkaldelse til møder er sket direkte til de bekendte lodsejere og tillige ved bekendtgørelse i Statstidende og lokale blade.

Ejeren af Hindemae Hovedgård, godsejer Erik baron Iuel-Brockdorff har samtykket i fredningen også på sine sønners vegne, der er medejere af ejendommen for hver 1/4, og har samtykket i, at fredningen gennemføres uden erstatning.

Iøvrigt har nævnet anmodet om erklæringer fra de myndigheder og institutioner m. v., der efter sædvane og forskrifter skal afgive erklæring i en fredningssag.

Ullerslev kommune har tiltrådt fredningen, dog bortset fra del af matr. nr. 29 c, 29 a, 29 b og 29 bp, Ullerslev, nemlig det nord og øst for Gedsbjergvej og amtslandevej 707 beliggende areal, da dette ikke indgår naturligt i det område, der ønskes fredet og som sådant heller ikke kan betegnes som bevaringsværdigt. På matr. nr. 29 a bortset fra den godset tilhørende del, som tilhører Ullerslev Kommune er planlagt en mindre bebyggelse med parcelhuse, som skal have adgang ad en vej over matr. nr. 29 c, hvilket man også har forbeholdt sig mulighed for. Endelig har kommunen forbeholdt sig adgang til lægning af kloakledninger over disse matr. nr. til et rensningsanlæg i umiddelbar nærhed af det fredede areal.

Fredningsplanudvalget har med bemærkning, at området landskabeligt må opfattes som absolut fredningsværdigt anbefalet fredningen gennemført.

Landskabskonsulenten og naturfredningsrådet har ligeledes anbefalet fredningen.

Amtsrådet har ikke modsat sig fredningen under forudsætning af, at den gennemføres uden væsentlige udgifter for amtskommunen, men har dog henledt opmærksomheden på de reservationer, som de respektive udvalg har fremsat. Amtsarkitektkontoret har påpeget, at der ved erstatningsfastsættelsen bør tages i betragtning, at bebyggelse, anlæg af losseplads m.v. i forvejen er forhindret ved by- og landzoneloven. Vejinspektoratet har henledt opmærksomheden på den af den projekterede motorvejsstrækning følgende modellering og beplantning af de tilstødende arealer, og på, at der er truffet aftale med el-selskabet EFFLA om ledningsføring og med lodsejerne i Hulemosen om anlæg af en 4 m bred privat fællesvej hen over det af fredningen omfattede areal. Amtsvandinspektoratet har henledt opmærksomheden på, at fredningen vil forhindre en teoretisk mulighed for sænkning af vandstanden i Vindinge å med 83 cm, og dermed forspilde muligheden for en naturlig afvanding af de lave arealer langs åen.

Af de øvrige lodsejere har ejeren af matr. nr. 9 a Skellerup, Solveig Andersen, ikke haft indvendinger mod fredningen. Ejeren af matr. nr. 1 c Skellerup, Flemming Aalund har protesteret mod fredningen, dog uden nærmere begrundelse. Ejerne af lodder i Hulemosen blev som følge af en misforståelse ikke indkaldt til det første møde i anledning af fredningssagen. Under medvirken af en enkelt af disse, gdr. Harry Juul Christensen, der har påtaget sig at fungere som koordinater af lodsejerne, dog uden at have noget formelt mandat fra disse, har man eftersøgt ejerne, hvis adkomster ikke eller kun for enkeltes vedkommende er tinglyste. De bekendte lodsejere er blevet indkaldt til et den 23. september 1975 afholdt møde, hvortil der også var blevet indkaldt i Statstidende og et lokalt annonceorgan. 5 af disse, herunder Ullerslev menighedsråd gav møde, og efter at forskellige spørgsmål var blevet besvaret og misforståelser rettet, besluttede de ikke at ville modsætte sig fredningen, dog at de henstillede, at der tillægges dem størst mulig erstatning. Der er ikke fra panthaverne og fra Hindemaes hovedbygningens lejer, grosserer Nexøe-Larsen fremsat indsigelser mod fredningen.

Til de fremkomne indvendinger mod fredningen af parcellerne 29 c, 29 b, 29 bp og 29 a, hvilke indvendinger er blevet nærmere uddybet og begrundet af borgmesteren i Ullerslev under det første møde i sagen den 13. maj 1975, har baron Iuel-Brockdorff indtaget det standpunkt, at der for hans vedkommende er tale om et enten-eller. Hvis ikke fredningen af hele området gennemføres, ønsker han at trække sit tilbud om vederlagsfri fredning tilbage. Baronnen har iøvrigt oplyst, at landbrugsministeriet ved skrivelse af 15. november 1972 til den tilsynsførende med de private skove har meddelt, at ministeriet vil være sindet at antage et ca. 3,5 ha stort areal af

matr. nr. 29 b m. fl. Ullerslev som fredsskov på betingelse af, at arealet tilplantes i overensstemmelse med skovtilsynets anvisning og til sin tid bliver pålagt fredsskovspligt ved deklaration. Disse arealer har hidtil været anvendt som frugtplantager. Det kan hertil bemærkes, at tilplantningsprojektet ikke hindres, dersom nævnet i fredningsbeskrivelsens 7. stk. ændrer "uden for de nu til haver udlagte arealer. . ." til "uden for de nu til haver og plantager udlagte arealer. . ."

Under det seneste møde har amtsrådets repræsentant henledt opmærksomheden på en misforståelse, som havde fundet udtryk i mødereferatet fra første møde, eftersom nævnets formand dér havde givet udtryk for, at der efter anlægget af motorvejen skal ske en fuldstændig tilbageføring til det oprindelige terræn. Dette er ikke meningen, idet tanken netop er, at motorvejen ved en modellering skal få en blød overgang til det omliggende terræn. Amtsrådet har nærmere uddybet disse synspunkter i en skrivelse af 24. september 1975 til nævnet i hvilken det bl. a. hedder:

"Ved projekteringen af motorvejsanlægget er der ved anlæggets placering og formgivning søgt at få dette indpasset bedst muligt i landskabet.

Dette har bevirket, at der i projektet er medtaget modellering og tilplantning af nogle tilstødende arealer.

De modellerede arealer afgraves og gives en hældning, der ikke overstiger 1:10, i modsætning til sædvanlig skråningshældning langs veje 1:2.

Det forudsættes, at de afgravede arealer muldbeklædes med den på det oprindelige areal værende muld og tilbagegives lodsejerne.

I forbindelse med anlæg af motorvejen med skærende og forlagte veje er det desuden nødvendigt at ændre ved masteplaceringen ved eksisterende 10 kV ledninger, en ved skæring med motorvejen i dennes km 143, 150 og en ved skæring med den forlagte landevej 707 i dennes st. 1720.

Under henvisning til foranstående tillader man sig fortsat herfra at forudsætte, at fredningen gennemføres med respekt af de fastsatte byggelinier og de iøvrigt mellem lodsejerne og ledningsejerne, ekspropriationskommissionen og vejmyndighederne truffne aftaler, herunder ovennævnte terrænmodellering og ledningsændringer, samt den eksisterende markvejs overgang til privat fællesvej fra den eksisterende landevej 707 til Hule mose".

De af amtsrådet og kommunen berørte mindre reguleringer i henseende til veje, ledningsføring, vandløb og lignende har baron Luel-Brockdorff ikke haft indvendinger imod.

Fredningens omfang og indhold.

Nævnet finder, at området omkring Hindemæe Hovedgård rummer et vidtstrakt, afvekslende landskabsmiljø af betydelig værdi, som det vil være af særlig interesse at bevare samlet og i det store og hele ubebygget. Den

omstændighed, at Ullerslev stationsby er inde i en ret betydelig vækst som planetby til Odense, tilsiger i særlig grad, at bebyggelsen søges koncentreret i andre retninger end i området mellem den bymæssigt bebyggede del af stationsbyen og den projekterede motorvej. Der er her tale om et særpræget kulturmiljø i samspillet mellem herregårdsjorderne, der første gang nævnes i 1300-tallet, og med den fra ca. 1790 stammende hovedbygning, der er et fint eksempel på klassicistisk byggestil, således som denne arkitektur udfoldede sig i monumentale, landlige omgivelser.

I Hulemosen findes et righoldigt dyreliv og en særpræget flora, som det vil være af væsentlig landskabelig værdi at bevare, og da mosen er en helhed, vil fredningen være at udstrække også til de mindre lodder, der er i enkeltpersoners eje eller i sameje.

Ved afgørelsen om fredning tages også hensyn til, at baron Luel-Brockdorff har tilbudt en samlet fredning af området uden vederlag, og dette hensyn må medføre, at parcellerne 29 c, 29 b, 29 bp, der er i baronens eje, uanset at deres fredningsværdi i sig selv er af noget mindre omfang end den øvrige del af godset, vil være at inddrage under fredningen. Del af matr. nr. 29 a, der efter det oplyste tilhører kommunen, kan således som sagen er forelagt fredningsnævnet, ikke inddrages under fredningen. Fredningen vil herefter være at fremme, dog at der på følgende punkter træffes reservationer i forhold til fredningspåstanden:

Fredningen skal ikke være til hinder for, at der over matr. nr. 29 c til det parcelhusområde, der skal etableres på kommunens del af matr. nr. 29 a føres en adgangsvej. Belysningen på vejen vil være at udforme i samråd med fredningsnævnet.

Fredningen skal ikke være til hinder for, at der eventuelt i forbindelse med motorvejsanlægget sker ændret linieføring af de el-ledninger, der nu er trukket over arealerne, og skal ikke være til hinder for, at der føres en ca. 4 m bred privat fællesvej fra offentlig vej (landevej 707, eller eventuel anden offentlig vej til Hulemosen).

Fredningen skal ikke være til hinder for, at der efter gennemførelse af det planlagte motorvejsprojekt sker en modellering af den del af området, som støder op til motorvejen som ønsket af amtsvejsinspektoret. Fredningen skal ikke være til hinder for, at der lægges ledninger eller dræn til bortledning af regnvand fra motorvejen, men saltholdigt vand må ikke føres til hulemosen.

Der har været rejst spørgsmål om, hvorvidt fredningspåstanden vil hindre tørvegravning i Hulemosen. Det er oplyst, at der har været gravet tørv under og muligt umfådelbart efter 2. verdenskrig, men ikke siden. Nævnet finder ikke, at der er nogen anledning til nu at medtage et forbehold om mulighed for tørvegravning under særlige omstændigheder.

I givet fald kan dispensation gives i medfør af naturfredningslovens § 34. Der har også været rejst spørgsmål om, hvorvidt kendelsen med påstandens formulering ville kunne hindre aflæsning af jordfyld i mosen. Det må hertil bemærkes, at aflæsning af mindre partier jordfyld, der ikke har karakter af aflald, og som ikke ændrer terrænet, ikke vil kunne hindres, men at nævnet ikke finder anledning til at skærpe formuleringen på dette punkt. Derimod finder nævnet formuleringen om, at det skal være de påtaleberettigede tilladt at søge en ønsket naturtilstand opretholdt, uklar, og har i samråd med Danmarks Naturfredningsforenings repræsentant omformuleret denne bestemmelse som neden for anført.

Bestemmelsen om påtaleret er søgt forenklet således, at denne kun tilkommer Danmarks Naturfredningsforening og Fredningsnævnet.

Erstatning:

I overensstemmelse med baron Luel-Brockdorff's standpunkt til fredningen tillægges der ikke baronen erstatning.

Med hensyn til spørgsmålet om erstatning til de øvrige lodsejere, nemlig ejerne af lodder i Hulemosen, både de lodsejere, der ejer bestemte parceller i mosen og anpartshaverne bemærkes, at det er oplyst, at vurderingsmyndighederne har sat værdien op til 0. Dette udelukker vel ikke, at lodderne kan have en værdi i handel og vandel, men under hensyn til, at det bånd, som ved kendelsen lægges på disse lodder ikke hindrer den hidtidige udnyttelse, således f. eks. ikke hindrer jagt, græsning og lignende, samt at anden udnyttelse dels er faktisk udelukket, dels udelukket ved anden lovgivning (fredningslov, zonelov etc.) finder nævnet ikke, at der ved fredningen sker nogen nedsættelse af værdien i handel og vandel. Der vil herefter ikke være at tillægge disse lodsejere erstatning.

Fredningskendelsen tinglyses på ejendommene ved nævnets foranstaltning.

Der sker ikke forelæggelse for Overfredningsnævnet i medfør af naturfredningslovens § 25, men enhver af lodsejerne samt ankeberettigede myndigheder og institutioner kan inden 4 uger fra kendelsens dato indbringe kendelsen for Overfredningsnævnet.

Thi bestemmes:

Ejendommene matr. nr. 1 v, del af 1 a, Hindemae Hovedgård, 8 c, 12 f, del af 12 b, del af 9 a, 9 b, 43, del af 1 a, del af 1 c, del af 4 a Skellerup, 29 c, 29 b, 29 bp Ullerslev underkastes følgende fredningsbestemmelser:

Yderligere bebyggelse må ikke finde sted, og der må ikke opstilles skure eller andre let flyttelige indretninger af bygningsmæssig karakter, ej heller campingvogne, telte eller andre til beboelse tjenlige indretninger.

De for landbrugsdrift nødvendige bygninger kan dog opføres, såfremt dette sker i umiddelbar tilknytning til eksisterende bebyggelse.

Der må ikke opstilles master eller føres luftledninger hen over de fredede arealer, men i forbindelse med anlæg af motorvej syd for de fredede arealer, kan der etableres ændret linieføring af de el-ledninger, der allerede findes over arealerne. Arealerne må ikke benyttes til henkastning af affald, til bilophugningspladser eller lignende.

Udover de for landbrugsdriften nødvendige kreaturhegn må arealerne ikke hegnes.

Arealer, som henligger i naturtilstand, må ikke opdyrkes, tilplan-tes eller på anden måde ødelægges.

Arealer, der benyttes til varig græsning, skal fortsat anvendes således.

Udenfor de nu til haver og plantager udlagte arealer må tilplantning med løv- og nåletræer ikke finde sted. Det skal dog være ejeren af Hindemæe hovedgård tilladt at etablere et beplantningsbælte langs motorvejen efter af- tale med de påtaleberettigede, og fredningen skal heller ikke være til hinder for, at vejvæsenet på de arealer, der undergives særlig modellering ved vej- væsenets foranstaltning foretager en tilplantning med træer eller buske, der er karakteristiske for egnen.

Yderligere regulering eller rørlægning af åen er ikke tilladt.

Søens vandstand må ikke ændres ved afvanding eller oppumpning. Terrænformerne må ikke ændres ved afgravning eller opfyldning, men det skal dog være tilladt i forbindelse med anlægget af motorvejen at føre en ca. 4 m bred privat fællesvej fra landevej 707 eller eventuel anden offentlig vej til Hulemosen, og det skal være tilladt i forbindelse med motorvejsanlægget at foretage en modellering af den del af området, der støder op til motorvej- en, således at de modellerede arealer afgraves og gives en hældning, der ikke overstiger 1:10. De afgravede arealer skal muldbeklædes med det på det oprindelige areal værende muld. Der kan lægges ledninger eller dræn til afledning af regnvand fra motorvejen, men saltholdigt vand må ikke føres til Hulemosen.

Fredningen skal ikke være til hinder for, at der over matr. nr. 29c Ullerslev føres en adgangsvej til den del af parcellen 29 a, der er i kommu- nens eje. Vejbelysningen udformes i samråd med Fredningsnævnet. Der kan opføres pumpestation med tilhørende kloakledning og udløbsværk indenfor det fredede areal, dog uden varige terrænændringer, til kommunens rens- ningsanlæg på matr. nr. 30 k Ullerslev. Detailtegninger til pumpestationen vil dog være at forelægge for nævnet.

Det skal uden bekostning for ejeren være de påtaleberettigede til-

ladt efter samråd med ejeren at foretage naturpleje, herunder eksempelvis at fjerne udsigtshindrende selvgroet opvækst og at lade foretage græsning på arealer, der overgår fra landbrugsdrift til udyrkede arealer.

Påtaleretten tilkommer Danmarks Naturfredningsforening og Fredningsnævnet for Fyns Amts sydlige Fredningskreds.

Der ydes ikke erstatning for fredningen.

Jul. Paulsen

Hans Larsen

Gunnar Østergaard Jensen

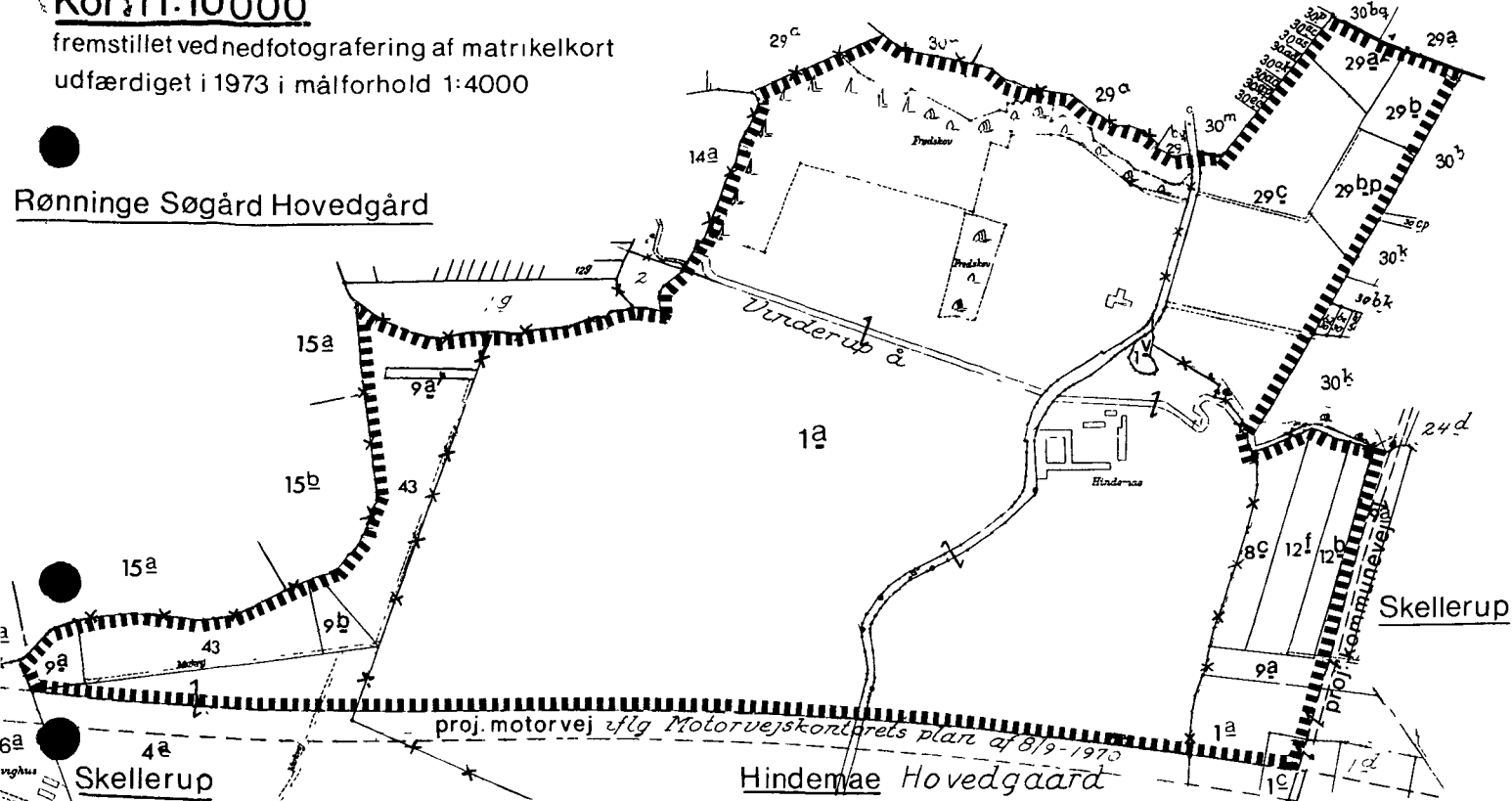
KORT >

Kort i 1:10000

fremstillet ved nedfotografering af matrikelkort
udfærdiget i 1973 i målforhold 1:4000

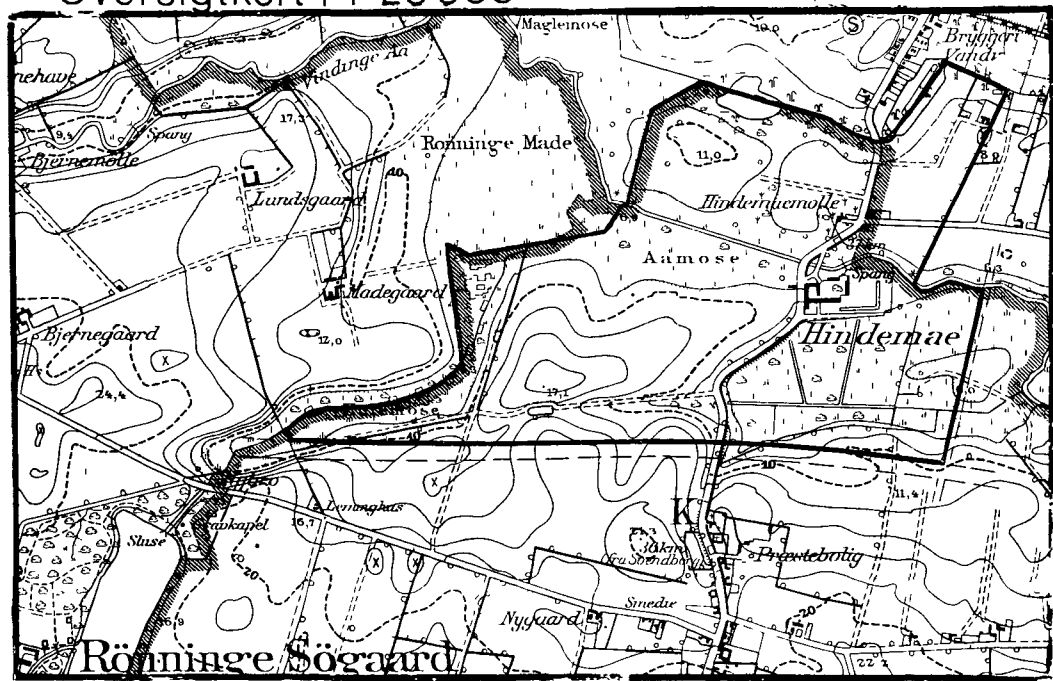
Ullerslev

Rønninge Søgård Hovedgård



Hindemæ Hovedgård

Översigt kort i 1:20000



Reproduceret med Geodætisk
Instituts tilladelse nr A 493/73

Kort over HINDEMAE m.m.

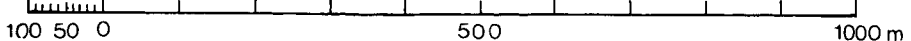
Hindemæ hovedgård, Ullerslev og Skellerup
Ullerslev kommune,
Fyns amtskommune.

Signaturforklaring.

■■■■■■■■ foreslået fredningsgrænse

-X-X-X- ejerlagsgrænse

Målestok 1:10000

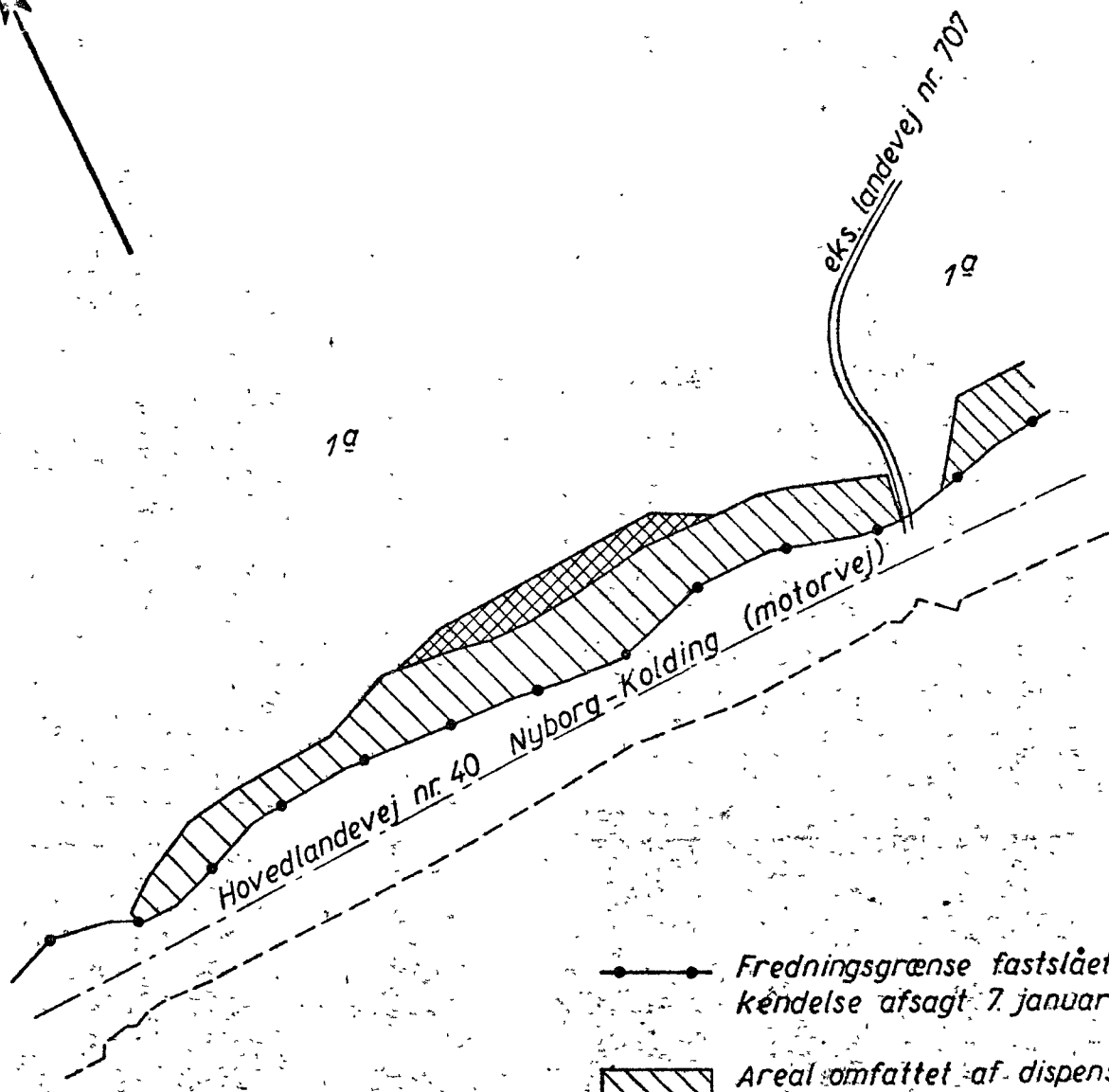
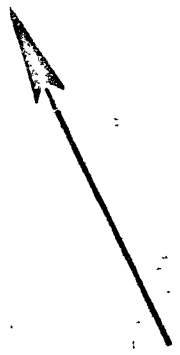


År 1973

O. B. Hansen

Landinspektør

Justitministeriets genpartskartellerred. Til kort.



- Fredningsgrænse fastslået ved kendelse afsagt 7. januar 1976
- ▨ Areal omfattet af dispensation i h.t. kendelse afsagt 29. september 1977

MÅLFORHOLD 1:5000

MATR. NR. 1^a

HINDEMAE HOVEDGÅRD

SKELLERUP SOGN

Det krydsskraverede areal viser det areal, hvis fredning ændres i forhold til fredningskendelse afsagt 7. januar 1976.

Udfærdiget i anledning af tinglysning af ændring til fredningskendelse afsagt 7. januar 1976.

Vejdirektoratet, Jysk Motorvejskontor
Skanderborg, den 22. juni 1978

J. J. Damgaard, J. Solgaard
J. Solgaard

At denne kort-genpart er nøjagtig genpart af det originale kort vedrørende ejendommen(e)

Navn:

19

d.

r. nr.

attesteres herved.

Bestillingsformular

Y-1 Høj

DISPENSATIONER>

Afgørelser - Reg. nr.:

Herunder ses afgørelser i dispensationssager for denne fredning