

**Afgørelser – Reg. nr.:**

**Fredningen vedrører:**

**Bemærkninger:**

**Domme:**

**Taksationskommissionen:**

**Miljø- og Fødevareklagenævnet:**

**Fredningsnævnet:**

**Forslag:**

**Dispensationer: sidst i filen med den nyeste til sidst**

OVERFREDNINGSNÆVNET >

Arealets navn Stiarealer ved Sogn Ringkøbing  
Ringkøbing Fjord

Komm. Ringkøbing



ET AF FREDINGSPLANUDVALGET  
JØRNING AMT, MED TILLÆGELSE  
AF GEODATISK INSTITUT.

114 IV sy

real. 59,3 ha.

Forkent JH

Fredet F.N. kendelse af 7. juli 1975

Formål Bevarelse af kystområderne,  
dog med mulighed for anlæg af sti.

Indhold Status quo.

atr. nr. Se kendelse

Ejer Henholdsvis. Ringkøbing kommune og private

Påtaleret F.N. for Ringkøbing Amtsrådsreds

5897

U d s k r i f t

af

protokollen for fredningsnævnet for Ringkjøbing amts fredningskreds.

-----

År 1975 den 7.juli blev i sagen:

R.A.F. 829/1968

Sag angående fredning af arealer  
i Ringkjøbing kommune langs Vonå og  
langs Ringkjøbing fjord fra Rådhuset  
til bydiget ved Velling sogn,

-----

afsagt sålydende .

k e n d e l s e :

I 1965 indgik Ringkjøbing byråd i forbindelse med ansøgning om dispensation fra naturfredningslovens regler om bebyggelse nærmere end 100 m fra Ringkjøbing fjord aftale med ministeriet for kulturelle anliggender om "en samlet sikring af de vigtigste landskabelige elementer indenfor hele kommunen og specielt for dens kystarealer."

Denne sikring ville kommunen søge gennemført ved tinglyste deklARATIONER.

Fredningen skulle gå ud på at bevare områderne langs Ringkjøbing fjord og Vonå i status quo, idet der dog skulle være mulighed for anlæg af en campingplads ved Vellingvej, ligesom visse arealer skulle udlægges til offentlige opholdsarealer med mulighed for anlæg af stier.

Fredningsnævnet for Ringkjøbing amtsråds-kreds, bestående af den fungerende formand dommer Sv.Aa. Christensen, det amtsrådsvalgte medlem, amtsrådsmedlem Børge Herping, Dybe, og det kommunalt valgte medlem, gårdejer Jens Kirk, Velling, har nu i overensstemmelse med den foran nævnte aftale taget skridt til fredningens gennemførelse og har efter behørig indvarsling jævnfør naturfredningslovens § 14 afholdt offentligt møde den 6. maj 1975, hvortil blandt andet samtlige lodsejere og panthavere var indvarslede. I mødet deltog repræsentanter for Danmarks Naturfredningsforening og fredningsplanudvalget.

Til samtlige indkaldte var forud for mødet fremsendt forslag til fredningsbestemmelser med tilhørende kort samt fortegnelse over lodsejere og panthavere.

Ringkjøbing byråd vedstod aftalen og erklærede sig enig i fredningen, der støttedes af Danmarks Naturfredningsforening.

De mødte lodsejere erklærede sig indforstået med fredningen med undtagelse af ejeren af campingpladsen, der fandt, at fredningen, uanset at den ikke påførte hans ejendom bestemmelser ud over de allerede gældende, ville besværliggøre driften af pladsen. Han krævede en erstatning på 100.000 kr.

Fredningsnævnet finder på det foreliggende grundlag at ville fremme fredningen for de i forslaget anførte arealer fra

Mylius Erichsensvej i vest til bydiget i øst, ved V. Strandsbjerg mellem Falck-stationen og Vonå broen og nord for Vonå broen. Fredningen skal dog ikke omfatte de til campingplads udlagte arealer, der er godkendt i henhold til naturfredningslovens § 46, på vilkår angivet i skrivelse af 21. februar 1969 fra ministeriet for kulturelle anliggender.

Fredningen vil være at gennemføre med følgende bestemmelser:

Arealerne skal bevares i deres nuværende tilstand idet det særlig bemærkes:

- 1) Arealer, som henligger i naturtilstand, må ikke opdyrkes, tilplantes eller på anden måde ændres.
- 2) Levende hegn og læbælter må ikke etableres uden fredningsplanudvalgets samtykke.
- 3) Landskabsformer må ikke ændres, heller ikke ved opgravning eller opfyldning.
- 4) De fredede arealer må ikke bebygges, ligesom der ikke må etableres veje, p-pladser eller andre tekniske anlæg. Der må ikke opstilles master, skure og andre letflyttelige indretninger af bygningsmæssig karakter samt campingvogne, telte eller andre til beboelse tjenlige indretninger.
- 5) De fredede arealer må ikke benyttes til henkastning af affald eller til bilophugsplads og lignende.

Særbestemmelser for de enkelte områder:

Arealet fra Mylius Erichsensvej til Bydiget.

Området skal være offentlig tilgængeligt for ophold og gående og cyklende færdsel. Ringkjøbing kommune skal opretholde og vedligeholde arealet til det nævnte formål blandt andet ved anlæg af en sti neden for skrænten. Motorkørsel, herunder knallertkørsel, må ikke finde sted med undtagelse af nødvendig kommunal arbejdskørsel og kørsel og parkering på den på matr. nr. 74 c og 75b udlagte parkeringsplads. Efter godkendelse af de påtaleberettigede skal det være Ringkjøbing kommune tilladt

at anlægge en gangsti ovenfor skrænten fra skellet mellem matr. nr. 52b og 53f til Bydiget,

at foretage sådanne rydninger og beplantninger, som er ønskelige for offentlighedens ovenfor nævnte brug af arealerne, for så vidt angår matr. nr. 67p, 67q, 67r, 67t og 67s, jfr. den tinglyste deklaration,

at foretage sådanne mindre terrænændringer og kystsikringsarbejder, som er nødvendige for opretholdelsen af arealet til den nævnte brug,

at etablere badebroer.

Arealerne ved Vester Strandsbjerg mellem Falckstationen og Vonåbro.

Fredningen skal ikke være til hinder for

at Roklubbens bygninger ændres, udvides efter planer godkendt af de påtaleberettigede,

at der efter byrådets nærmere bestemmelse tillades oplag af rusepæle, hyttefæde samt etablering af anløbsbroer, men ikke skure og lignende, alt i forbindelse med erhvervs-mæssigt fjordfiskeri,

at der anlægges gang- og cykelstier.

Arealerne nord for Vonå bro.

Fredningen skal ikke være til hinder for, at der efter de påtaleberettigedes godkendelse:

etableres parkeringsmuligheder for medlemmer af "Sommerlyst",

opføres de nødvendige klubhuse for foreningen, hvilke huses udseende skal godkendes af de påtaleberettigede,

etableres anløbsbroer og mindre havneanlæg for foreningens medlemmer.

Påtaleberettiget er fredningsnævnet for Ringkjøbing amts

fredningskreds.

T h i b e s t e m m e s :

De fornævnte under lb. nre. 1 - 12 og på vedhæftede kort angivne ejendomme af Ringkjøbing Markjorder af ialt 59,3 ha fredes i overensstemmelse med det foran anførte.

Der udbetales ikke erstatning for fredningen.

Kendelsen skal ikke af fredningsnævnet indbringes for overfredningsnævnet til behandling, men lodsejere eller øvrige interesserede, der vil påstå kendelsen ændret, skal selv indbringe denne for overfredningsnævnet, Nyropsgade 22<sup>IV</sup>, 1602 København V, inden 4 uger fra kendelsens modtagelse.

Sv. Aa. Christensen.      Børge Herping.      Jens Kirk.

Udskriftens rigtighed bekræftes.

FREDNINGSNÆVNET FOR RINGKØBING AMTS FREDNINGSKREDS.

Sv. Aa. Christensen.  
fg. formand.

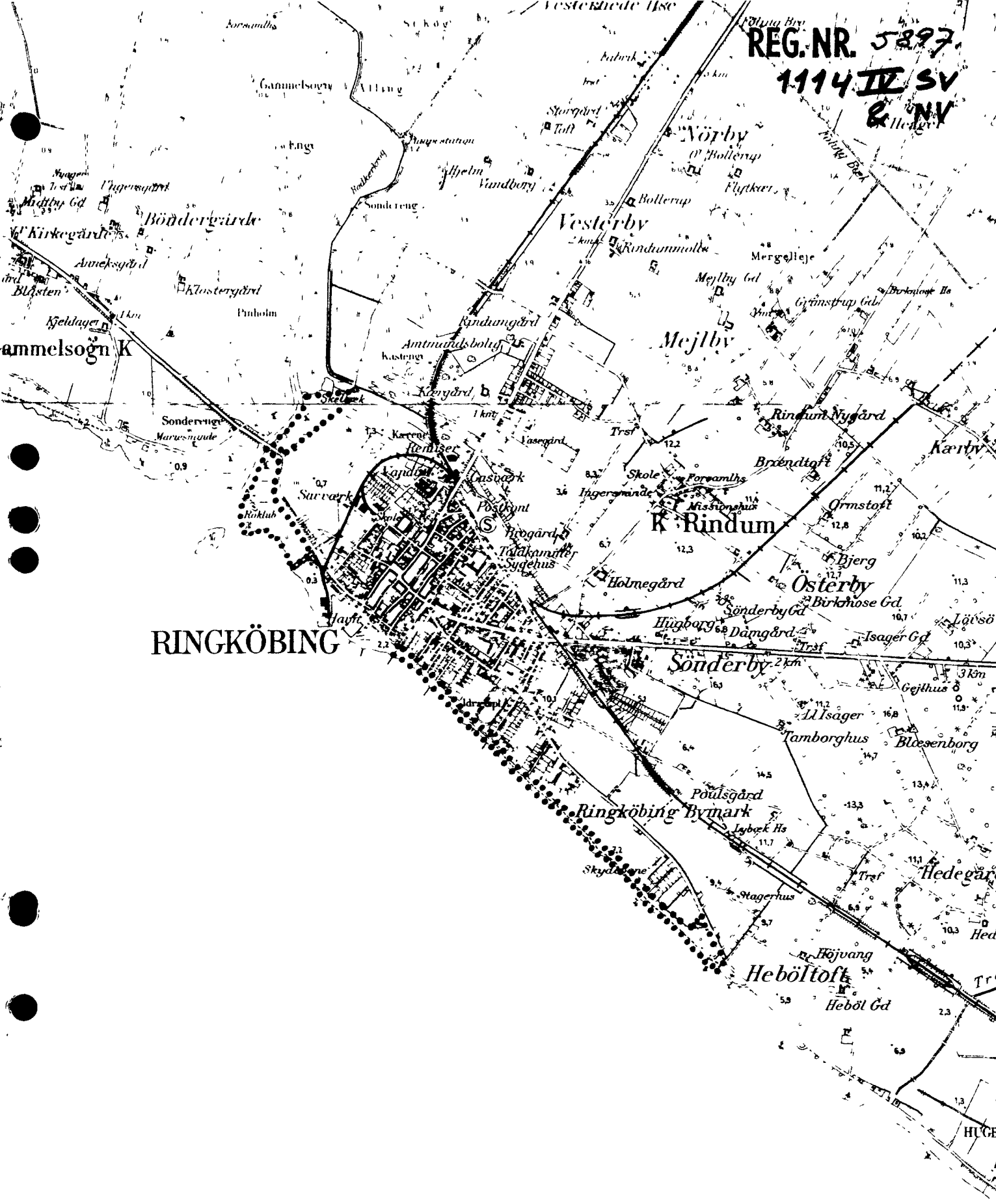


Fredning af kystarealer ved Ringkøbing.

Ejerlav: Ringkøbing Markjorder.

Nr.	Matr.nr.	Ejersnavn	Areal ca.ha	Bemærkninger
1.	5 <u>b</u> , 6 <u>a</u> , 8 <u>a</u> , 9 <u>b</u> 9 <u>a</u> , 10 <u>c</u> , 2 <u>a</u> , 2 <u>fi</u> , 30 <u>az</u> , 30 <u>as</u> , 30 <u>aæ</u> , 30 <u>aø</u> , 30 <u>c</u> , 30 <u>d</u> , 31 <u>b</u> , 31 <u>ab</u> , 31 <u>aa</u> , 32 <u>a</u> , 34 <u>ø</u> , 33 <u>a</u> , 34 <u>d</u> , 61 <u>a</u> , 74 <u>c</u> , 75 <u>b</u> , 75 <u>a</u> , 10 <u>d</u> , 11 <u>a</u> , 11 <u>b</u> , 13 <u>b</u>	Ringkøbing kommune	55,4	
2.	10 <u>e</u> , 11 <u>d</u>	Hilmer Henriksen	1,7	
3.	15 <u>a</u>	A/S Korn og Foderstof- komp., Århus	1,1	
4.	2 <u>ap</u> , 22 <u>b</u>	Foreningen "Sommerlyst"	0,4	
5.	36 <u>b</u>	Niels Valeur	0,01	
6.	42 <u>d</u>	Edv. Kragelund Lauridsen	0,03	
7.	67 <u>a</u> , 67 <u>t</u>	Arnvig Bidstrup	0,15	
8.	67 <u>s</u>	Karsten Pultz Holm	0,02	
9.	67 <u>r</u>	Hans A. Lauritsen	0,02	
10.	67 <u>q</u>	Fl. Bay Jørgensen	0,02	
11.	67 <u>p</u>	Poul Bech Hansen	0,02	
12.	68	Knud Dam Mortensen	0,4	

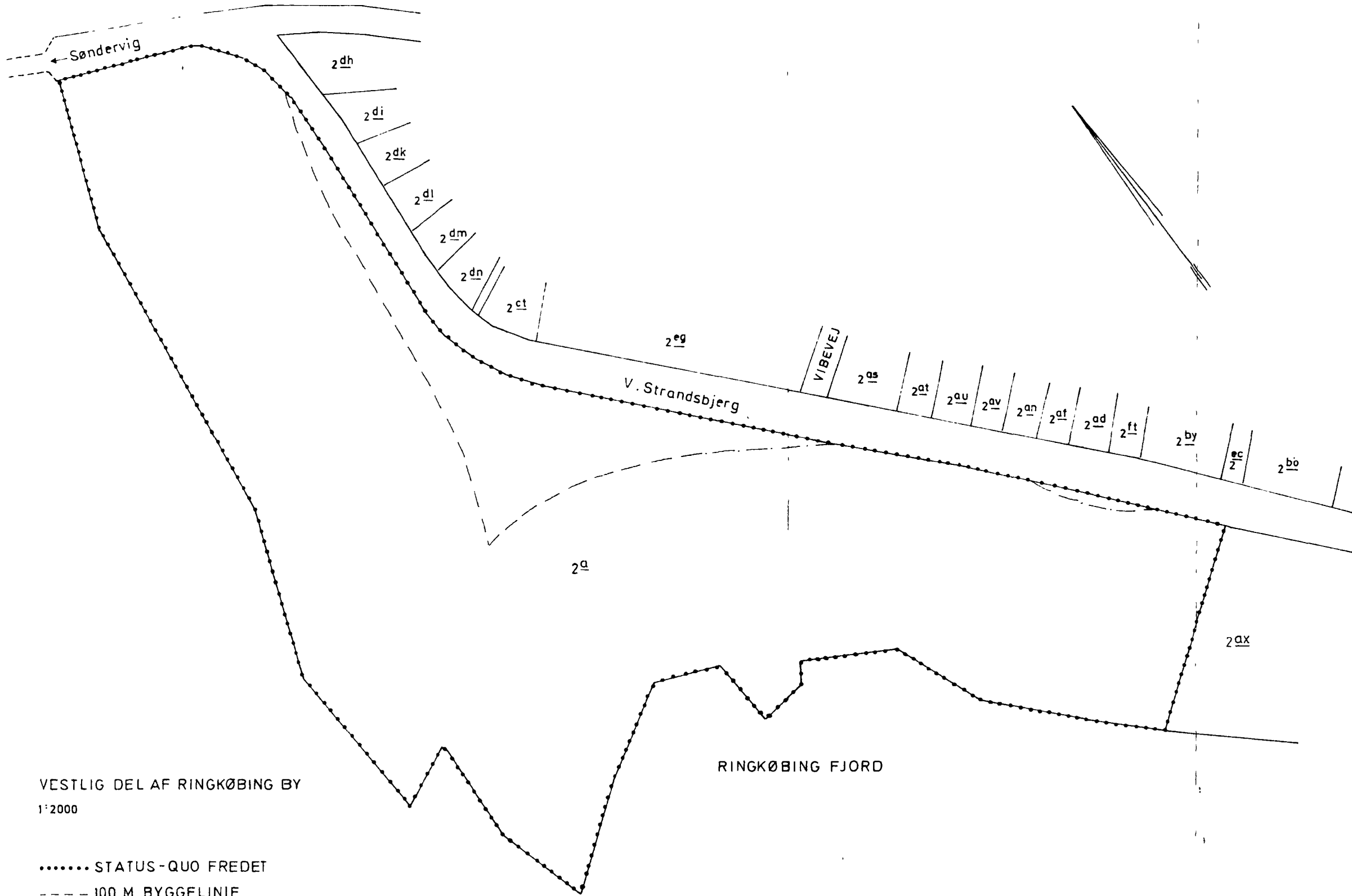
REG. NR. 5897  
1114 II SV  
& NV



RINGKØBING

### FREDNING AF AREALER VED RINGKØBING FJORD

Reproduceret af Fredningsplanudvalget  
for Ringkøbing Amt med tilladelse  
nr. A 488 / 70 af Geodætisk Institut



VESTLIG DEL AF RINGKØBING BY  
1:2000

..... STATUS-QUO FREDET  
----- 100 M BYGGELINIE

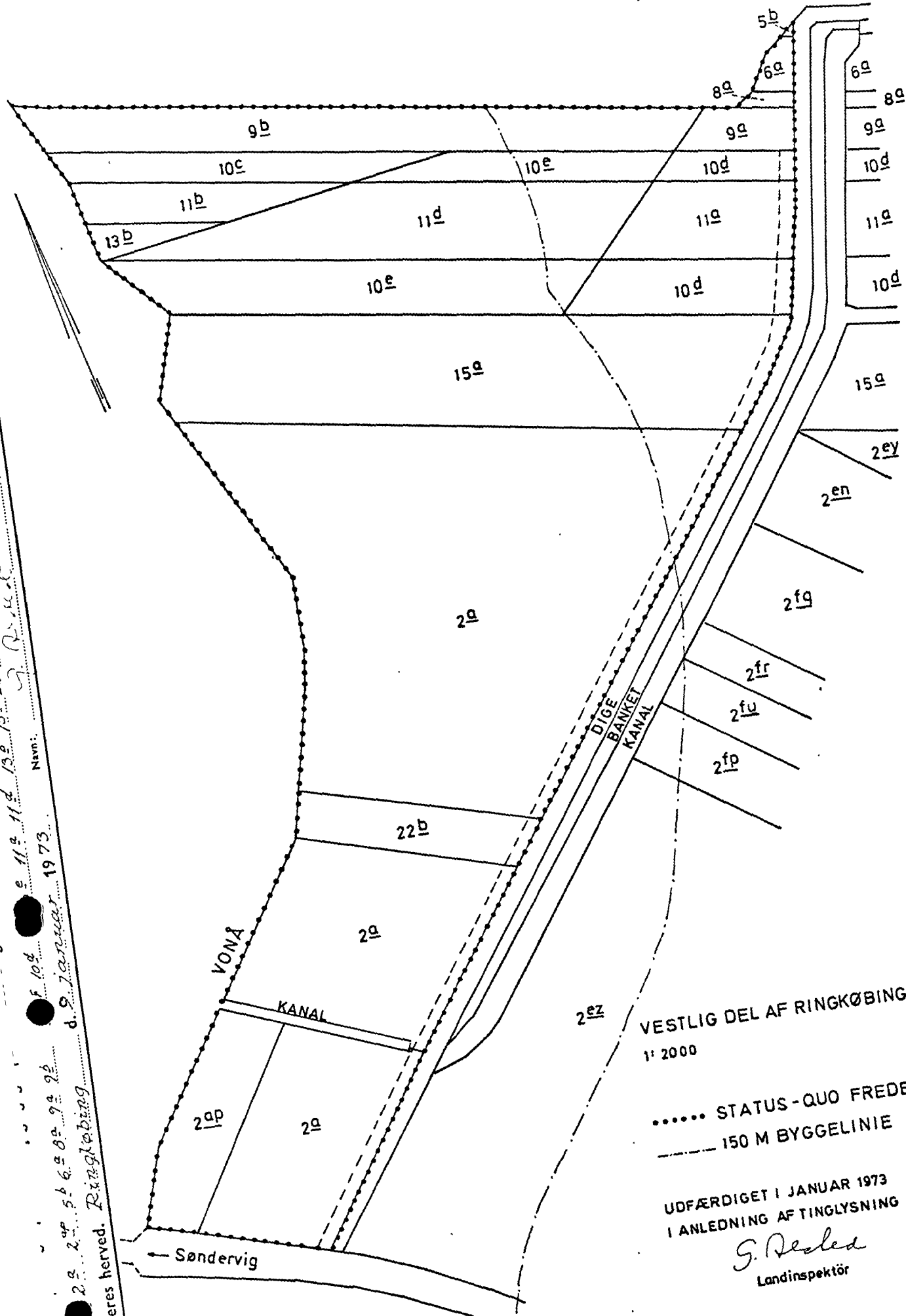
UDFÆRDIGET I JANUAR 1973  
I ANLEDNING AF TINGLYSNING

*[Signature]*  
Landinspektør

mtr. 2. Ringkøbing, 2. Marskjoerder, Ringkøbing d. 9. januar 1973  
attesteres herved. Navn:

Akt: Skab nr.  
(udfyldes af dommerkontoret)

Justisministeriets genpartikler d. Til kort.



VESTLIG DEL AF RINGKØBING BY  
1:2000

..... STATUS-QUO FREDET  
----- 150 M BYGGELINIE

UDFÆRDIGET I JANUAR 1973  
I ANLEDNING AFTINGLYSNING

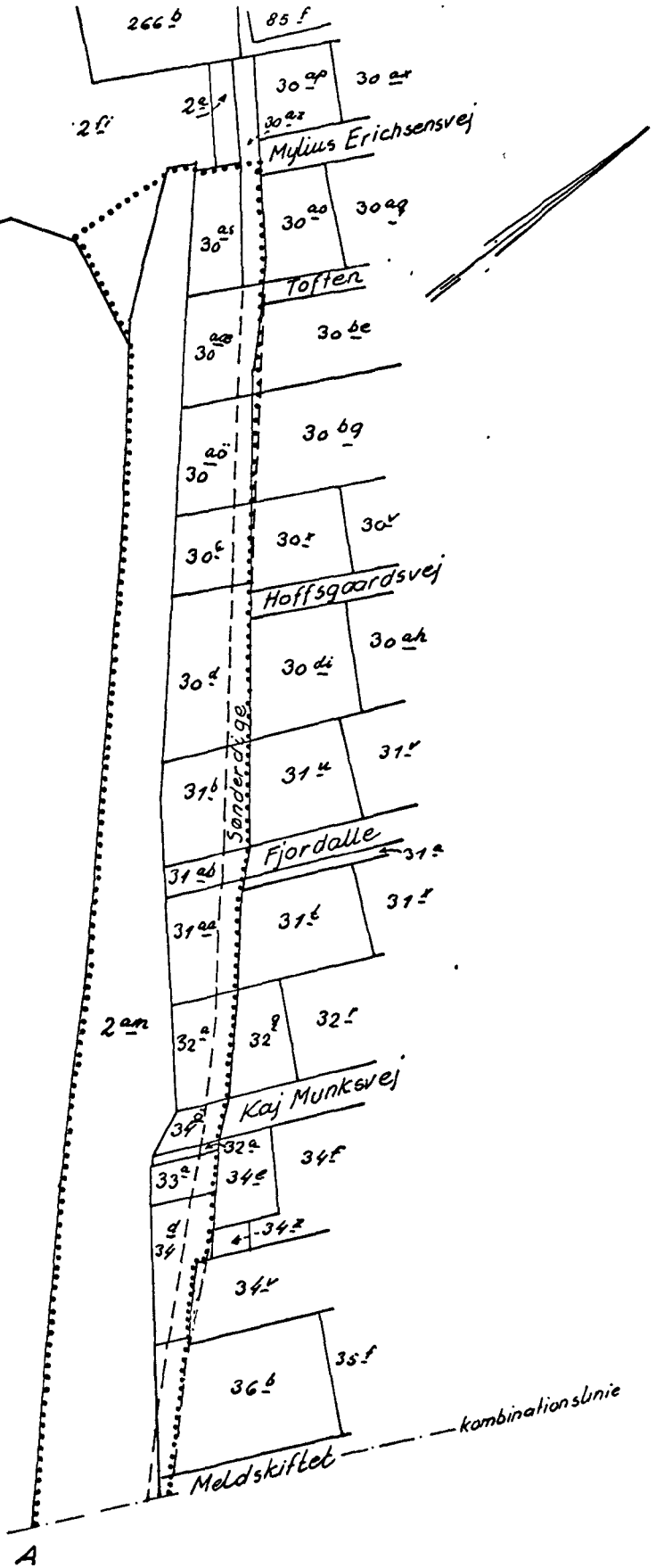
*S. Pedersen*  
Landinspektør

mtr. 2. s. 2. af 5 b 6 a 8 a 9 a 2 b  
 attesteres herved. Ringkøbing  
 d. 9. januar 1973  
 Navn: *S. Pedersen*  
 f. 10. d. 11. d. 13. d. 15. d. 22. d.

(udfyldes af dommerkontoret)

mtr. 2 am m. fl. Ringkøbing Bys Markjorder d. 17. februar 1975  
attesteres herved, Ringkøbing Navn:

Ringkøbing Fjord



Ringkøbing Bys Markjorder

1:2000

..... Status quo - fredet

Udfærdiget i februar 1975  
i anledning af tinglysning

G. Rasmussen  
Landinspektør

Justitsministeriets genpartikleriseret Til kort.

Ringkøbing Bys

Mar. 1975

Navn:

d. 17. februar 1975

mtr. 2. om m. fl.

attesteres herved. Ringkøbing

Ringkøbing Fjord

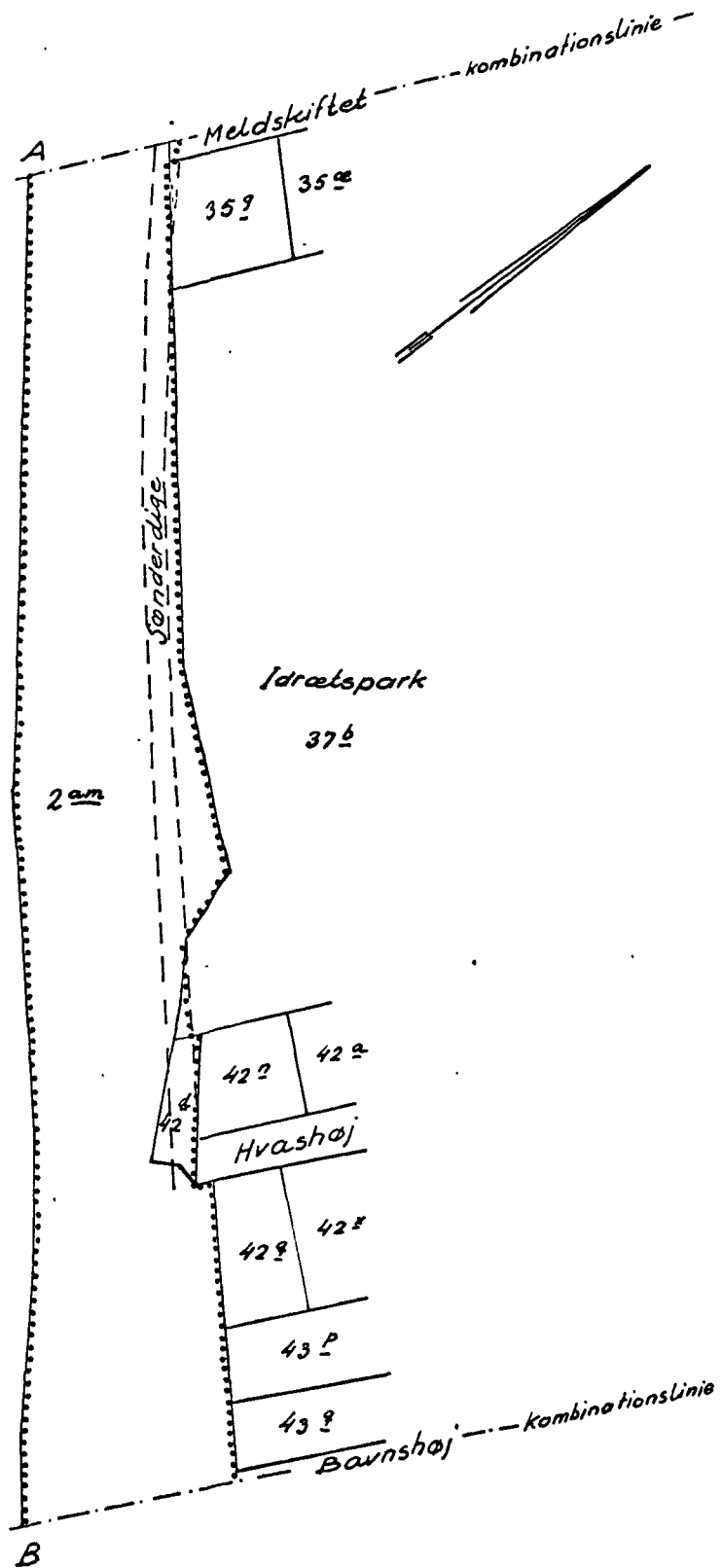
Ringkøbing Bys Markjorder

1:2000

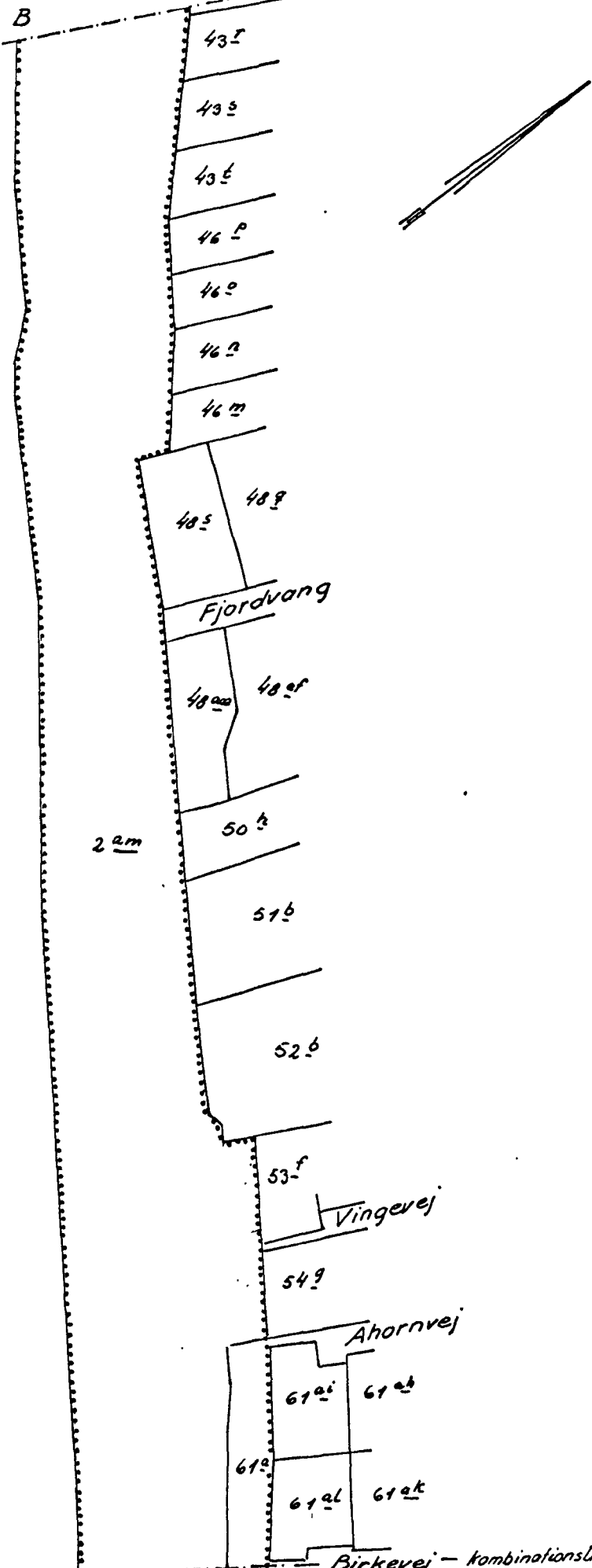
.....Status quo - fredet

Udfærdiget i februar 1975  
i anledning af tinglysning

G. Reber  
Landinspektør



Bavnshøj-kombinationslinie



Ringkøbing Fjord

Ringkøbing Bys Markjorder

1:2000

..... Status quo - fredet

Udfærdiget i februar 1975  
i anledning af tinglysning

*G. Rasmussen*  
Landinspektør

Justitsministeriets geodatakalkulered. Til kort.

mtr. 2 am m. sk. Ringkøbing Bys Markjorder d. 17. februar 1975

Bestillingsformular

-1 fløj

Denne kort-genpart er nøjagtig genpart af det originale kort vedrørende ejendommen(e)

Ringkøbing Bys Markj order

at testes herved. Ringkøbing d. 17. februar 1975.

Justitsministeriets geografskærtarred. Til kort.

Bestillingsformular

1-1 floj

Ringkøbing Bys Markjorder  
1:2000

..... Status quo-fredet

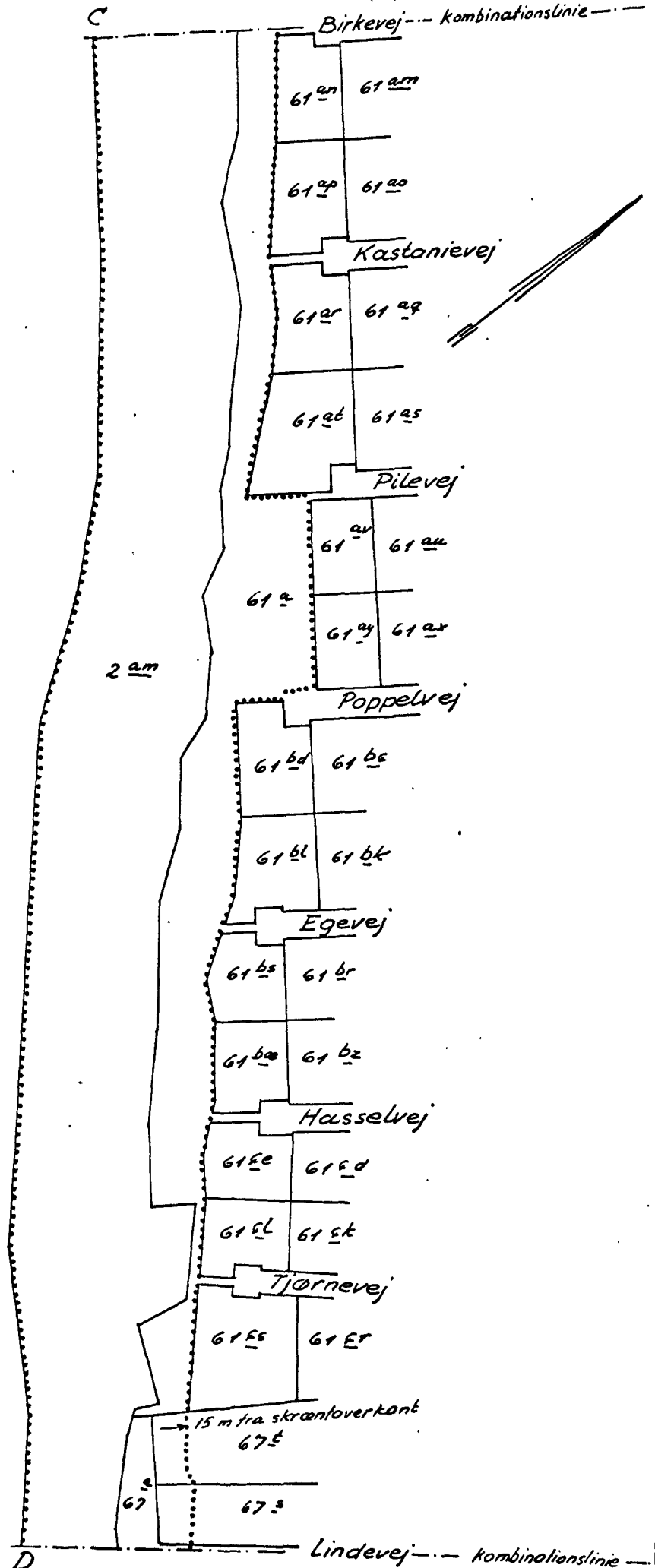
Udfærdiget i februar 1975  
i anledning af tinglysning

G. Røed  
Landinspektør

Jensen & Kjeldskov A/S

Akt: Skab nr.

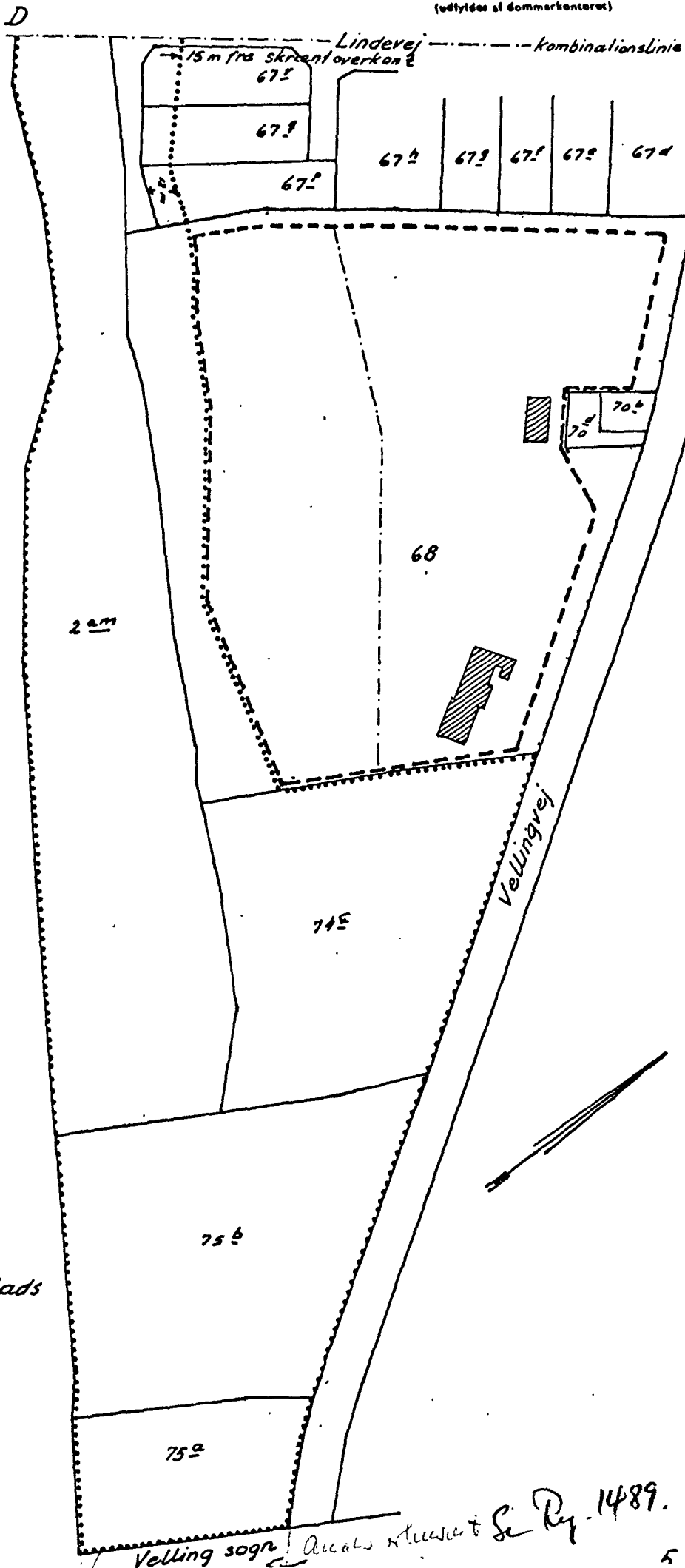
(udfyldes af dommerkontoret)



D

Lindevej --- Kombinationslinie ---





Ringkøbing Fjord

Ringkøbing Bys Markjorder

1:2000

- ..... Status quo - fredet
- Godkendt campingplads
- Strandbyggelinie

Udfærdiget i februar 1976 i anledning af tinglysning

G. Rasted  
Landinspektør

mtr. 2 om m. l. Ringkøbing d. 17. februar 1975  
 attesteres herved, Ringkøbing d. 17. februar 1975  
 Justitsministeriets godkendelsesbrev, Til højt.

Velling sogn  
 Areal og Hæder til Se Ry - 1489.

DEKLARATIONER>

Mtr. nr., ejerlav, sogn: 67k, 67t, 67s Stempel: 4 kr. - øre  
(i København kvarter) 67r, 67q og 67p,  
eller (i de sønderjydske lands- Ringkjøbing Købstads  
dele) bd. og bl. i tingbogen, Markjorder  
art. nr., ejerlav, sogn.

Akt: Skab *td* nr. *689*  
(udfyldes af dommerkontoret)

Købers }  
Kreditors } bopæl:

REG. NR. *654*

Gade og hus nr.:

13.MRS1968\* 1406

Anmelder: Advokat  
Knud Dalgaard-Knudsen,  
Ringkjøbing.

DEKLARATION.

Underskrevne ejere af matr.nr. 67k, 67t, 67s, 67r, 67q og 67p Ringkjøbing Købstads Markjorder, deklarerer og bestemmer herved, at de til enhver tid værende ejere af nævnte parceller, skal være indforstået i, at der langs med og ovenfor skræntoverkanten på parcellerne udlægges et offentligt opholdsareal i en bredde af 15-20 m, og at der nedenfor skrænten mod fjorden anlægges en sti.

Ejerne af parcellerne er bekendt med, at bebyggelsesplaner skal godkendes af Ministeriet for Kulturelle Anliggender, og at husene på de enkelte grunde må placeres længst muligt borte fra kysten.

Ejerne forpligter sig til til sin tid at udstede den endelige deklaration i den form, hvori den godkendes af Ministeriet for Kulturelle Anliggender og Ringkjøbing Amts Fredningsnævn.

Påtaleberettiget med hensyn til nærværende deklaration er Ministeriet for Kulturelle Anliggender, Ringkjøbing Amts Fredningsnævn og Ringkjøbing Byråd hver for sig.

Ringkjøbing med flere steder i marts 1968.  
Deklarationen begæres lyst på foranævnte matr. nre.  
Emil Andersen

P. Leth Pedersen  
Toldkontrollør

Ailan R. Nielsen

K. Pultz Holm

Ejvind Draiby

Hanne Valeur

*13. Marts 1968*

*13. Marts 1968*  
*Rkb. K. Markj. III*  
*Guldmagt forevist*

*Cfr.*  
Ev. Aa. Olsen

Genpartens rigtighed bekræftes.

Civildomstretten i Ringkjøbing m.v., den 13. Marts 1968

*[Signature]*  
Ev. Aa. Olsen

DISPENSATIONER>

**Afgørelser – Reg. nr.: 05897.00**

**Dispensationer i perioden: 21-05-1982 - 03-08-2004**

## FREDNINGSNÆVNET

FOR

RINGKØBING AMTS FREDNINGSKREDS

DOMMERKONTORET · TELEFON 07-32 14 11

6950 RINGKØBING

Ringkøbing, den 21. maj 1982.  
R.A.F. 86/1982.

REG. NR.

5897

Modtaget i fredningsstyrelsen

27 MAJ 1982

Nævnet har d.d. tilskrevet Ringkøbing Sportsfiskerforening, v/ E. Amby Knudsen, Heboltoft 69, 6950 Ringkøbing, således:

"Den 26. februar 1982 fremsendte Ringkøbing kommune en ansøgning fra Ringkøbing og Omegns Sportsfiskerforening om tilladelse til at placere 2 båker på det fredede areal ved Von å ud mod Ringkøbing fjord. Båkerne skal bruges i forbindelse med fiskeriministeriets fastlæggelse af nye fredningsbælter ved Von å's udløb i Ringkøbing fjord og Stadil fjord.

Senest ved fredningsnævnets skrivelse af 20. april 1982 meddeltes der tilladelse i henhold til naturfredningslovens §§ 34, 46 og 47a.

Ved skrivelse af 17. maj 1982 har sportsfiskerforeningen henledt opmærksomheden på, at ansøgningen i virkeligheden omfatter 2 båker og 2 forbåker ved Von å's udløb i Ringkøbing fjord samt 2 båker og 2 forbåker ved Von å's udløb i Stadil fjord.

Der er påny vedlagt tegninger udvisende placeringen af de 8 båker, og der henvises til 2 udkast til bekendtgørelser om et ændret fredningsbælte henholdsvis ved Von å's udløb i Ringkøbing fjord og ved åens udløb i Stadil fjord.

Fredningsnævnet meddeler herved enstemmigt den i henhold til naturfredningslovens § 34, § 46 og § 47a nødvendige tilladelse til opsætning af 4 båker ved Von å's udløb i Ringkøbing fjord og den i henhold til naturfredningslovens § 46 og § 47a nødvendige tilladelse til opsætning af 4 båker ved Von å's udløb i Stadil fjord.

Afgørelsen kan efter naturfredningslovens § 58 indbringes for overfredningsnævnet (adr. Amaliegade 7, 1256 København K) af bl.a. ansøgeren og forskellige myndigheder.

Klagefristen er 4 uger fra den dag, afgørelsen er meddelt den pågæl-

1303 / 11-106 1000 3 S/11-106

dende klageberettigede.

En tilladelse kan ikke udnyttes før udløbet af klagefristen. Er klage iværksat, kan tilladelsen ikke udnyttes, medmindre den opretholdes af overfredningsnævnet.

Tilladelsen bortfalder, såfremt den ikke er udnyttet inden 5 år fra tilladelsens meddelelse, jfr. naturfredningslovens § 64a."

Hvilket herved meddeles.

Med venlig hilsen  
p.n.v.

Sv. Aa. Christensen

FREDNINGSNÆVNET

FOR

RINGKØBING AMTS FREDNINGSKREDS

DOMMERKONTORET · TELEFON 07-32 14 11

6950 RINGKØBING

OK

§ 46 (kom. tages til regnskab)

Ringkøbing, den 29. april 1986.  
R.A.F. 58b/1986.

REG. NR. 05897.000

Nævnet har d.d. tilskrevet Ringkøbing kommune v/ stadsingeniøren, Rådhuset, 6950 Ringkøbing, således:

"Vedrørende parkeringsforeholdene på fredet område ved stranden nedenfor Markskellet i Ringkøbing.

Under en besigtigelse og et efterfølgende møde, hvori foruden nævnets medlemmer deltog repræsentanter for Ringkøbing amtskommunes fredningskontor, Ringkøbing kommune og Danmarks Naturfredningsforenings lokalkomite, blev de lokale fiskeres og windsurfernes parkeringsforhold på parkeringspladsen ved stranden syd for campingpladsen, drøftet.

Fredningsnævnet meddeler på baggrund af det på mødet fremkomne og i medfør af naturfredningslovens § 34 og § 46 fornøden tilladelse til, at parkeringspladsen udvides mod syd som nærmere aftalt på mødet, evt. som en forsøgsordning og således, at inddragelsen af stykket mod syd forbeholdes de lokale fiskere, og iøvrigt på de tidligere meddelte betingelser.

Tilladelsen bortfalder, såfremt den ikke er udnyttet inden 5 år fra tilladelsens meddelelse, jfr. naturfredningslovens § 64a.

Afgørelsen kan efter naturfredningslovens § 58 indbringes for overfredningsnævnet (adr. Amaliegade 7, 1256 København K) af bl.a. ansøgeren og forskellige myndigheder.

Klagefristen er 4 uger fra den dag, afgørelsen er meddelt den pågældende klageberettigede.

En tilladelse kan ikke udnyttes før udløbet af klagefristen. Er klage iværksat, kan tilladelsen ikke udnyttes, medmindre den opretholdes af overfredningsnævnet."

Hvilket herved meddeles.

Med venlig hilsen

p.n.v.

Sv. Aa. Christensen

Fredningsstyrelsen,  
Amaliegade 13, Modtaget i fredningsstyrelsen  
1256 København K.

30 APR. 1986

FREDNINGSNÆVNET  
FOR  
RINGKØBING AMTS FREDNINGSKREDS

DOMMERKONTORET TELEFON 07 32 14 11  
6950 RINGKØBING

Modtaget i  
Skov- og Naturstyrelsen

10 JULI 1991

Ringkøbing, den 9. juli 1991.  
RAF 137/1991.

Nævnet har d.d. tilskrevet Ringkøbing kommune, Ejendomsudvalget, Rådhuset, Ved Fjorden 6, 6950 Ringkøbing, således:

"Vedrørende tilladelse til opstilling af "surftelt" på matr.nr. 75b Ringkjøbing Markjorder, tilhørende Ringkøbing kommune, 6950 Ringkøbing.

Nævnet meddeler herved i medfør af naturfredningslovens § 34 og § 46 tilladelse til opstilling af et telt til brug for Ringkøbing Surfklub, idet teltet placeres som angivet på vedlagte kortbilag.

Tilladelsen bortfalder, når der foreligger en endelig afgørelse på Ringkøbing Surfklubs ansøgning om placering af et surfskur i området, dog senest den 1. oktober 1991.

Det er for nævnet oplyst, at teltet, der har grønne vægge af ca. 1 m's højde og grøn gavl samt hvidt tag, har en størrelse på 6 x 6 m.

Det bemærkes, at ansøgeren ikke herved er fritaget for at søge eventuelle andre tilladelser, som lovgivningen måtte kræve.

Afgørelsen kan efter naturfredningslovens § 58 indbringes for Overfredningsnævnet (adr. Slotsmarken 15, 2970 Hørsholm) af bl.a. ansøgeren og forskellige myndigheder.

Klagefristen er 4 uger fra den dag, afgørelsen er meddelt den pågældende klageberettigede.

En tilladelse kan ikke udnyttes før udløbet af klagefristen. Er klage iværksat, kan tilladelsen ikke udnyttes, medmindre den opretholdes af Overfredningsnævnet."

Hvilket herved meddeles.

./. Kopi af ansøgningen samt kortbilag vedlægges.

Med venlig hilsen  
for nævnets formand

Vagn Kastbjerg

Skov- og Naturstyrelsen,  
Slotsmarken 13,  
2970 Hørsholm.

ad . . . Ministeriet  
Skov- og Naturstyrelsen

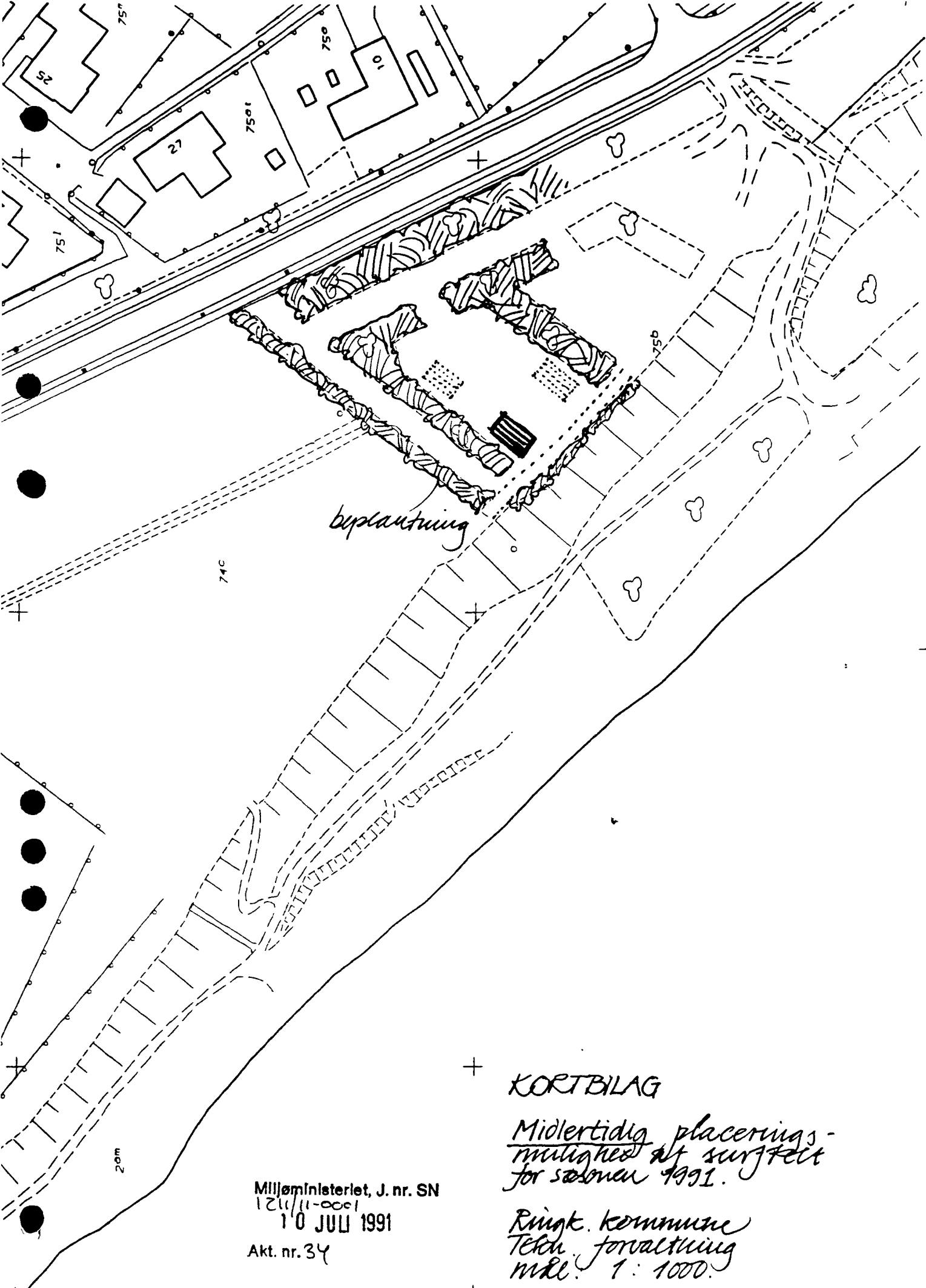
Jnr SN 12/11-0001

Akt nr 34.

Bil. 3 ✓

RUS  
JH





bepantning

KORTBILAG

Midlertidig placerings-  
mulighed af surfacet  
for søsonen 1991.

Ringk. kommune  
Tekn. forvaltning  
skl. 1: 1000.

Miljøministeriet, J. nr. SN  
1211/11-0001  
10 JULI 1991  
Akt. nr. 34

20m

FREDNINGSNÆVNET  
FOR  
RINGKØBING AMTS FREDNINGSKREDS

DOMMERKONTOR ET TELEFON 07 32 14 11  
6950 RINGKØBING

Ringkøbing, den 9. september 1991  
RAI 154/1991.

Modtager i  
Over- og Naturstyrelsen

10 SEP. 1991

Nævnet har d.d. tilskrevet Ringkøbing Kommune, Ejendomsudvalget, Rådhuset, Ved Fjorden 6, 6950 Ringkøbing, således:

"Vedrørende opstilling af surfskur på matr.nr. 75b Ringkjøbing Markjorder, tilhørende Ringkøbing kommune, 6950 Ringkøbing.

Efter en besigtigelse, hvori foruden nævnets medlemmer deltog repræsentanter for Ringkøbing kommune, Ringkjøbing Amtskommunes landskabsafdeling samt ejeren af campingpladsen, meddeler nævnet herved i medfør af naturfredningslovens § 34 og § 46 tilladelse til det ansøgte surfskur til brug for Ringkøbing Surfklub, idet skuret ./.. placeres på det parkeringspladsareal, som er angivet på vedlagte kortbilag.

Det er en betingelse, at de endelige bygningstegninger med angivelse af materialer m.v. samt skurets placering forinden arbejdets iværksættelse fremsendes til nævnets godkendelse, og det skal i den forbindelse oplyses, at der ikke vil kunne forventes godkendt en placering tættere kysten end 15 m fra den forhøjning, der findes lige inden for skrænten.

Nærværende tilladelse er begrænset til 5 år fra datoen for nærværende skrivelse, idet det forudsættes, at der tilstræbes en senere endelig løsning med en placering i nær sammenhæng med faciliteterne ved campingpladsen.

Det bemærkes, at ansøgeren ikke herved er fritaget for at søge eventuelle andre tilladelser, som lovgivningen måtte kræve.

Afgørelsen kan efter naturfredningslovens § 58 indbringes for Overfredningsnævnet (adr. Slotsmarken 15, 2970 Hørsholm) af bl.a. ansøgeren og forskellige myndigheder.

Klagefristen er 4 uger fra den dag, afgørelsen er meddelt den pågæl-

dende klageberettigede.

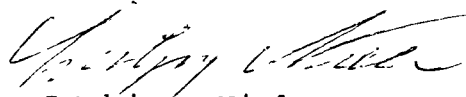
En tilladelse kan ikke udnyttes før udløbet af klagefristen. Er klage iværksat, kan tilladelsen ikke udnyttes, medmindre den opretholdes af Overfredningsnævnet."

Hvilket herved meddeles.

./.. Kopi af ansøgningen samt kortbilag vedlægges.

Med venlig hilsen

p.n.v.



Løbjerg Nielsen

Skov- og Naturstyrelsen,  
Slotsmarken 13,  
2970 Hørsholm.



# RINGKØBING KOMMUNE

Telefon 97 32 09 00 · Telefax 97 32 04 22 · Giro 7 08 11 46

Rådhuset · Postbox 149 · Ved Fjorden 6

6950 RINGKØBING

Ejendomsudvalget

D E N 2 5 JUNI 1991

Journal nr.

/bs

Fredningsnævnet for  
Ringkøbing amts fredningskreds  
Kongevejen 10  
6950 Ringkøbing

## Vedr. opstilling af "surfskur" ved Ringkøbing Campingplads

Ejeren af Ringkøbing Campingplads, Ringkøbing Surfklub samt Ringkøbing kommune havde på nærmere fastsatte vilkår indgået aftale om placering af et "surfskur" på et af Ringkøbing Campingplads ejet areal.

Da Ringkøbing Surfklub har givet udtryk for, at klubben ønsker en permanent løsning og ejeren af campingpladsen kun vil acceptere, at "surfskuret" opstilles for en periode på 2 år på campingpladsens areal, skal udvalget anmode Fredningsnævnet om et møde om sagen - herunder en fælles besigtigelse - for at finde en alternativ placering af "surfskuret" i området uden for Ringkøbing Campingplads.

Med venlig hilsen

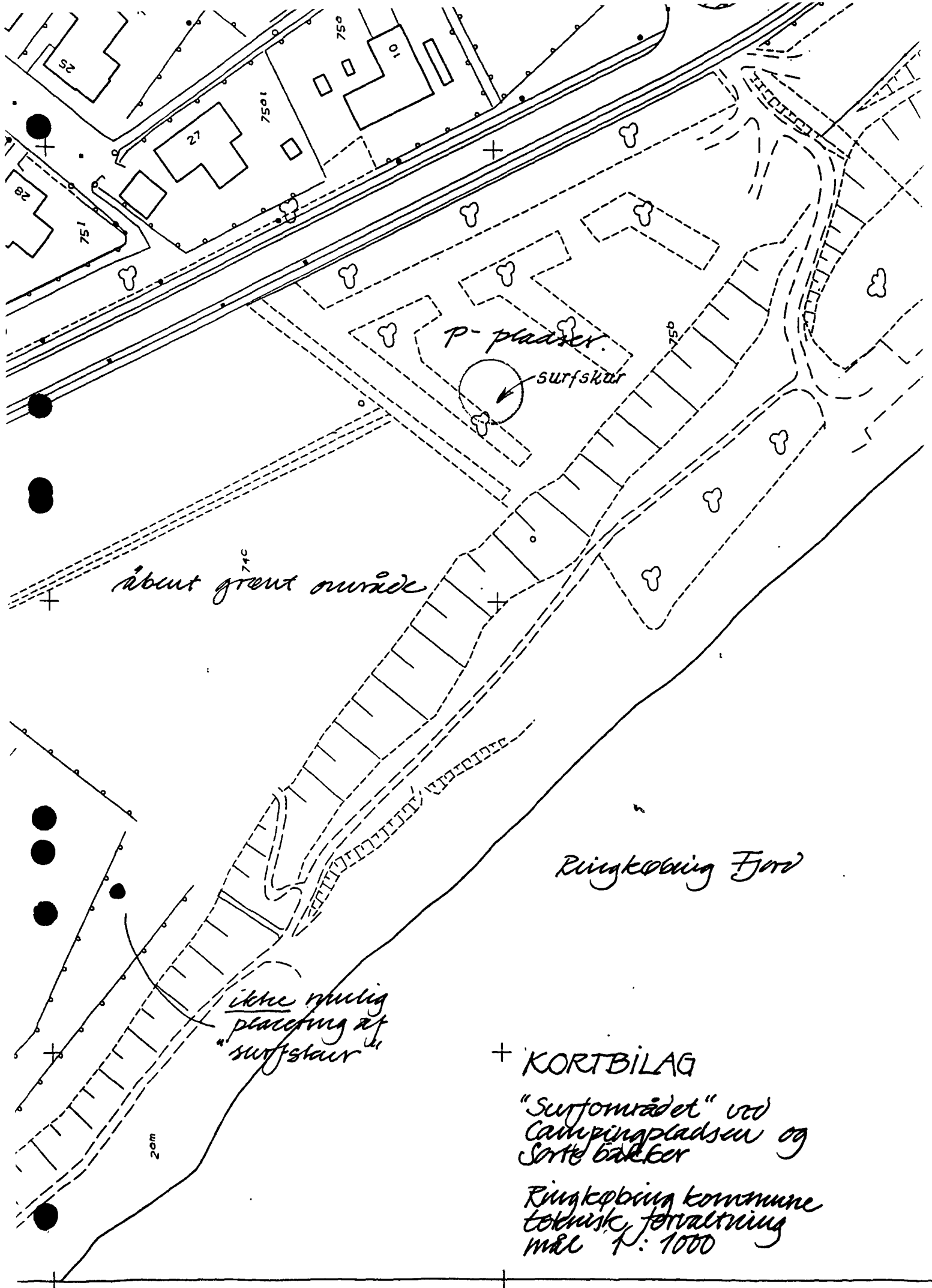
P.u.v.

Peder Noe

formand

Erik Rasmussen

stadsingeniør



P-pladser

surfskær

åbent grønt område

Ringkøbing Fjord

ikke rigtig placering af "surfskær"

+ KORTBILAG

"Surfområdet" ved  
Campingpladsen og  
Sorte bækker

Ringkøbing kommune  
teknisk forvaltning  
mål 1:1000

20m

FREDNINGSNÆVNET  
FOR  
RINGKØBING AMTS FREDNINGSKREDS

DOMMERKONTORET · TELEFON 07 32 14 11  
6950 RINGKØBING

Ringkøbing, den 7. november 1991.  
R.A.F. 244/1991.

Nævnet har d.d. tilskrevet Ringkøbing Surf- og Skiklub v/ Kjeld Kjeldsen, Syrenvej 4, 6950 Ringkøbing, således:

"Vedrørende opstilling af surfskur på matr.nr. 75b Ringkøbing Markjorder, tilhørende Ringkøbing kommune, 6950 Ringkøbing.

---

Nævnet godkender herved i medfør af naturfredningslovens § 34 og § 46 de fremsendte bygningstegninger, hvori er angivet udseende, materialevalg og placering m.v. af det surfskur, som nævnet meddelte sin tilladelse til ved skrivelse af 9. september 1991."

Hvilket herved meddeles.

./. Kopi af ansøgningen samt kortbilag vedlægges.

Med venlig hilsen

p.n.v.

  
Løbjerg Nielsen

Skov- og Naturstyrelsen,  
Slotsmarken 13,  
2970 Hørsholm.

Ministeriet

Skov- og Naturstyrelsen

nr. SN 211/11-0001

d. nr. 40

Bil. 3

*Handwritten initials/signature*

## FREDNINGSNÆVNET

FOR

RINGKØBING AMTS FREDNINGSKREDS

DOMMERKONTORET TELEFON 07 32 14 11

6950 RINGKØBING

Ringkøbing, den 14. april 1992.  
R.A.F. 71/1992.Skov- og Naturstyrelsen  
1300 Hørsholm

Nævnet har d.d. tilskrevet Ringkøbing kommune, Teknisk forvaltning, Rådhuset, Ved Fjorden 6, 6950 Ringkøbing, således:

"Vedrørende udbedring af nedgangsforholdene ned for klubhuset, beliggende på matr.nr. 75b Ringkøbing Markjorder, tilhørende Ringkøbing kommune, 6950 Ringkøbing.

Nævnet meddeler herved i medfør af naturfredningslovens § 34 og § 46 tilladelse til det ansøgte.

Tilladelsen bortfalder, såfremt den ikke er udnyttet inden 5 år fra tilladelsens meddelelse, jfr. naturfredningslovens § 64a.

Det bemærkes, at ansøgeren ikke herved er fritaget for at søge eventuelle andre tilladelser, som lovgivningen måtte kræve.

Afgørelsen kan efter naturfredningslovens § 58 indbringes for Overfredningsnævnet (adr. Slotsmarken 15, 2970 Hørsholm) af bl.a. ansøgeren og forskellige myndigheder.

Klagefristen er 4 uger fra den dag, afgørelsen er meddelt den pågældende klageberettigede.

En tilladelse kan ikke udnyttes før udløbet af klagefristen. Er klage iværksat, kan tilladelsen ikke udnyttes, medmindre den opretholdes af Overfredningsnævnet. "

Hvilket herved meddeles.

Med venlig hilsen

P.N.V.

  
Løvbjerg Nielsen

Skov- og Naturstyrelsen,  
Slotsmarken 13,  
2970 Hørsholm.

Dommerkontoret

Skov- og Naturstyrelsen

J. nr. SN 1311/11-000  
AKL. nr. 235

BK. ✓



Retten i Herning, 2. afdeling

Nygade 1-3, 7400 Herning  
Tlf. 97 22 22 00

Herning, den 14. marts 1994  
R.A.F. 5/94

Ringkøbing kommune

Ved Fjorden 6

6950 Ringkøbing

Ringkøbing kommune ansøger om godkendelse af, at et areal på ca. 3.500 m<sup>2</sup> mellem diget og Vellingvej anvendes til camping i 6 måneder om året i perioden 1/4 - 30/9.

Kommunen ansøger endvidere om tilladelse til at ændre indretningen af den offentlige p-plads syd for friarealet, matr. nr. 74 c og 75 b, Ringkøbing markjorder. - (Fredning af arealer langs Ringkøbing Fjord - R.A.F. 829/68)

Efter en besigtigelse, hvori foruden nævnets medlemmer og Knud Dam Mortensen deltog repræsentanter fra Ringkøbing amtskommune og Ringkøbing kommune skal nævnet vedrørende ansøgningen om godkendelse af, at et areal anvendes til camping i 6 måneder om året meddele, at det hedder i fredningsnævnets kendelse af 7. juli 1975, "at arealer, som henligger i naturtilstand, må ikke opdyrkes, tilplantes eller på anden måde ændres", og at der på de fredede arealer "ikke må opstilles ..... campingvogne, telte eller andre til beboelse tjenlige indretninger." Da det er fredningens formål at bevare områderne langs Ringkøbing Fjord og Vonå i status quo og at udlægge offentlige opholdsarealer, finder nævnet, at en imødekommelse af det ansøgte vil være i strid med fredningens formål. Nævnet har herved tillige lagt vægt på, at nævnet i 1993 meddelte dispensation til etablering af et surfcenter ved Ringkøbing Campingplads, og at camping på det pågældende areal må forventes at mindske udsynet fra Vellingvej mod Ringkøbing fjord. Nævnet meddeler derfor afslag på ansøgningen om tilladelse til camping i 6 måneder om året.

Afgørelsen kan efter lov om Naturbeskyttelse, § 85, jfr. § 87 inden 4 uger fra den dag, afgørelsen er meddelt, indbringes for Naturklagenævnet, der afgør klager, der er indgivet af miljøministeren eller indeholder spørgsmål, som efter nævnets vurdering har meget væsentlig interesse i forhold til lovens formål, idet miljøministeren afgør andre klager.

Miljøministeriet

Skov- og Naturstyrelsen

J.nr. SN 1211/11-0033

Akt.nr. 2

BK.

105  
24



Klagen skal indgives skriftligt til dette fredningsnævn på den ovenfor anførte adresse.

For så vidt angår ansøgningen om tilladelse til at ændre indretningen af den offentlige p-plads syd for friarealet skal nævnet anmode om en nærmere redegørelse for dennes ændring, forinden nævnet træffer afgørelse.

Med venlig hilsen

  
H. Stamp

/GRM

Notice til:

Jens Nederby, Gråhedevej 2, Aadum, 6880 Tarm

Peter Byrialsen, Lærkevej 6, 6940 Lem

Ringkjøbing amtskommune, Landskabsafdelingen, Damstrædet 2, 6950 Ringkøb

Danmarks Naturfredningsforening, Nørregade 2, 1165 København K.

DN, Hans Ihler, Hjortvej 5, 6950 Ringkøbing

Dansk Ornitologisk Forening, Hr. Egon Østergaard, Kirkestræde 10,  
Hodsager, 7490 Aulum

Friluftsrådet, Kirsten Færch, Breinholtvej 2, 7600 Struer

Knud Dam Mortensen, Vellingvej 56, 6950 Ringkøbing

Skov- og Naturstyrelsen, Haraldsgade 53, 2100 København Ø.

Herning, den 28. juni 1995

R.A.F. 37/95

Ringkøbing kommune  
Ved Fjorden 6  
6950 Ringkøbing

REG. NR. 5897,00

Ringkøbing kommune ansøger om dispensation til indretning af offentlig P-plads ved Sorte Bakker samt til mindre udvidelse af Ringkøbing Campingplads/arrondering af grænsen mellem Ringkøbing Campingplads og det offentlige grønne og fredede areal mellem Ringkøbing Campingplads og offentlig P-plads ved Sorte Bakker, matr. nr. 68, 74 c og 75 b, Ringkøbing markjorder - Fredning af arealer langs Ringkøbing Fjord - R.A.F. 829/68.

Efter en besigtigelse den 23. juni 1995, hvori foruden nævnet deltog repræsentanter for Ringkøbing kommune, Ringkjøbing amtskommune samt Danmarks Naturfredningsforening skal nævnet i medfør af Naturbeskyttelseslovens § 50 tillade, at et areal ved campingpladsen som ansøgt inddrages og anvendes som campingplads. Arealet kan nærmere afgrænses som det areal, der ligger nord for følgende linie: Fra Vellingvej følges den sydlige kant af den nuværende belægningsdækkede parkeringsplads, der forløber vinkelret på Vellingvej ca. 25 meter syd for cafeteribygningens østlige hjørne. Fra parkeringspladsens sydlige hjørne følges en ret linie til campingpladsens nuværende sydlige hjørne. Denne tilladelse gives på vilkår:

- at der etableres en effektiv afspærring mellem parkeringspladsen/campingpladsen og det grønne areal syd herfor,
- at denne afspærring skal være vokset op som et effektivt dækkende og afspærrende grønt hegn før det eksisterende hegn mellem campingpladsen og det grønne areal fjernes, og
- at der etableres en effektiv afspærring med fodhegn, mindre jordhegn eller lignende mod indkørsel med biler fra Vellingvej til det grønne areal, uden at udsigten over fjorden fra Vellingvej derved forringes.

En tilladelse må ikke udnyttes, før klagefristen er udløbet. Er klage iværksat, kan tilladelsen ikke udnyttes, medmindre klagemyndigheden bestemmer andet.

Det bemærkes, at ansøgeren ikke herved er fritaget for at søge eventuelle andre tilladelser, som lovgivningen måtte kræve.

Med venlig hilsen

H. Stamp,

/GRM

27/8

MILJØ & ENERGI  
MINISTERIET

SKOV- OG  
NATURSTYRELSEN

REG. NR. 5897.00

Anton Grønborg  
Markskellet 27  
6950 Ringkøbing

Landskabskontoret  
J.nr. SN 1214/11-0002  
Ref. Lisbeth Toft-Petersen

Den 28. august 1995

**Klage over fredningsnævnet for Ringkjøbing Amts afgørelse vedr. regulering af offentlig P-plads ved Sorte Bakker samt til mindre udvidelse af Ringkøbing Campingplads.**

Den 28. juni 1995 har Fredningsnævnet for Ringkjøbing Amt meddelt Ringkøbing Kommune tilladelse til udvidelse af Ringkøbing Campingplads samt til en regulering af parkeringspladsen ved surfcentret.

Med brev af 24. juli 1995 har De påklaget afgørelsen.

Naturklagenævnet har sendt klagen og fredningsnævnets afgørelse til Skov- og Naturstyrelsen, der varetager sagsbehandlingen og træffer afgørelse.

Skov- og Naturstyrelsen skal i den anledning meddele, at Deres klage ikke kan behandles, da De ikke er klageberettiget.

Kredsen af klageberettigede er fastlagt i naturbeskyttelseslovens § 86. Herefter er følgende klageberettiget:

- adressaten for afgørelsen
- offentlige myndigheder
- Danmarks Naturfredningsforening
- lokale foreninger og lignende, som har en væsentlig interesse i afgørelsen.


Naboer og andre, som har en individuel interesse uden at være ansøgere, har ikke mulighed for at påklage fredningsnævnets afgørelse.

#### **Klagevejledning**

Skov- og Naturstyrelsens afgørelse er endelig og kan ikke indbringes for andre administrative myndigheder. Eventuel retssag til prøvelse af afgørelsen skal være anlagt inden 6 måneder.

Skov- og Naturstyrelsen  
Haraldsgade 53  
2100 København Ø  
Tlf. 39 47 20 00  
Fax 39 27 98 99  
Telex 21485 nature dk

Med venlig hilsen

  
Lisbeth Toft- Petersen

Kopi til orientering:

Ringkøbing Kommune  
Ringkøbing Amt  
Fredningsnævnet for Ringkjøbing Amt

Herning, den 28. juni 1995

R.A.F. 37/95

Ringkøbing kommune  
Ved Fjorden 6  
6950 Ringkøbing

Ringkøbing kommune ansøger om dispensation til indretning af offentlig P-plads ved Sorte Bakker samt til mindre udvidelse af Ringkøbing Campingplads/arrondering af grænsen mellem Ringkøbing Campingplads og det offentlige grønne og fredede areal mellem Ringkøbing Campingplads og offentlig P-plads ved Sorte Bakker, matr. nr. 68, 74 c og 75 b, Ringkøbing markjorder - Fredning af arealer langs Ringkøbing Fjord - R.A.F. 829/68.

Efter en besigtigelse den 23. juni 1995, hvori foruden nævnet deltog repræsentanter for Ringkøbing kommune, Ringkjøbing amtskommune samt Danmarks Naturfredningsforening skal nævnet i medfør af Naturbeskyttelseslovens § 50 tillade, at et areal ved campingpladsen som ansøgt inddrages og anvendes som campingplads. Arealet kan nærmere afgrænses som det areal, der ligger nord for følgende linie: Fra Vellingvej følges den sydlige kant af den nuværende belægningsdækkede parkeringsplads, der forløber vinkelret på Vellingvej ca. 25 meter syd for cafeteriabygningens østlige hjørne. Fra parkeringspladsens sydlige hjørne følges en ret linie til campingpladsens nuværende sydlige hjørne. Denne tilladelse gives på vilkår:

- at der etableres en effektiv afspærring mellem parkeringspladsen/campingpladsen og det grønne areal syd herfor,
- at denne afspærring skal være vokset op som et effektivt dækkende og afspærrende grønt hegn før det eksisterende hegn mellem campingpladsen og det grønne areal fjernes, og
- at der etableres en effektiv afspærring med fodhegn, mindre jordhegn eller lignende mod indkørsel med biler fra Vellingvej til det grønne areal, uden at udsigten over fjorden fra Vellingvej derved forringes.

Nævnet meddeler videre tilladelse til, at den lave vold parallelt med Vellingvej, der opdeler det grønne areal, som ansøgt fjernes, når ovennævnte arbejder, der effektivt forhindrer indkørsel med biler på det grønne areal, er foretaget.

Endvidere meddeler nævnet tilladelse til, at parkeringspladsen ved surfcentret reguleres som ansøgt på vilkår, at randbeplantningen om parkeringspladsen bevares i yddest muligt omfang.

Tilladelserne bortfalder, såfremt de ikke udnyttes inden 3 år fra disses meddelelse, jfr. Naturbeskyttelseslovens § 66, stk. 2.

Nævnet skal endelig meddele afslag på ansøgningen om tilladelse til at etablere en beachvolley-bane på det fredede areal. I Fredningsnævnets kendelse af 7. juli 1975 hedder det blandt andet om fredningens formål: "...En samlet sikring af de vigtigste landskabelige elementer ... Fredningen skulle gå ud på at bevare områderne langs Ringkjøbing Fjord og Vonå i status quo, ..."

Om selve fredningen er det blandt andet oplyst: "... 1. arealer, som henligger i naturtilstand, må ikke opdyrkes, tilplantes eller på anden måde ændres. ... 3. Landskabsformer må ikke ændres, heller ikke ved opgravning eller opfyldning. 4. De fredede arealer må ikke bebygges, ligesom der ikke må etableres veje, p-pladser eller andre tekniske anlæg. ..." Nævnet finder, at etablering af en beachvolley-bane både er i strid med fredningen og fredningens formål.

Afgørelsen kan efter lov om Naturbeskyttelse, § 85, jfr. § 87 inden 4 uger fra den dag, afgørelsen er meddelt, indbringes for Naturklagenævnet, der afgør klager, der er indgivet af miljøministeren eller indeholder spørgsmål, som efter nævnets vurdering har meget væsentlig interesse i forhold til lovens formål, idet miljøministeren afgør andre klager.

Klagen skal indgives skriftligt til dette fredningsnavn på den ovenfor anførte adresse.

En tilladelse må ikke udnyttes, før klagefristen er udløbet. Er klage iværksat, kan tilladelsen ikke udnyttes, medmindre klagemyndigheden bestemmer andet.

Det bemærkes, at ansøgeren ikke herved er fritaget for at søge eventuelle andre tilladelser, som lovgivningen måtte kræve.

Med venlig hilsen

H. Stamp.

/GRM



15. september 1994  
J.nr. 151/650-0004  
JBL**Afgørelse**

i sagen om udlejning af et areal til campister og surfere ved  
Ringkøbing Camping i Ringkøbing kommune.

Fredningsnævnet for Ringkjøbing amt har den 14. marts 1994 meddelt afslag på ansøgning om dispensation fra fredningsnævnets kendelse af 7. juli 1975 om fredning af arealer i Ringkjøbing kommune langs Vonå og langs Ringkjøbing Fjord fra rådhuset til bydiget ved Velling Sogn. Der ansøges om tilladelse til udlejning af et nærmere angivet areal imellem diget og Vellingvej ved Ringkøbing Camping i Ringkøbing kommune til brug for campister og surfere. Ringkøbing kommune har påklaget afgørelsen til Naturklagenævnet.

Fredningsnævnets kendelse indeholder bl.a. bestemmelser om, at arealer, som henligger i naturtilstand, ikke må opdyrkes, tilplantes eller på anden måde ændres, og at der på de fredede arealer ikke må opstilles ... campingvogne, telte eller andre til beboelse tjennlige indretninger.

Fredningsnævnet har begrundet sin afgørelse med, at en imødekommelse af det ansøgte vil være i strid med fredningens formål om at bevare områderne langs Ringkøbing Fjord og Vonå i status quo og at udlægge offentlige friarealer. Nævnet har endvidere lagt vægt på sin tidligere dispensation af 1. juni 1993 til etablering af et surfcenter ved Ringkøbing Campingplads, og at campering på det ansøgte areal må forventes at mindske udsynet fra Vellingvej mod Ringkøbing Fjord.

Fredningsnævnet har udtalt, at selv en midlertidig brug med højdebe-  
grænsninger som foreslået vil virke skæmmende i en periode, hvor der  
er mange turister i området. Nævnet har endvidere bemærket, at det  
må antages, at vilkår for en sådan midlertidig brug ville være svære  
at overholde og at håndhæve af tilsynsmyndighederne i turistsæsonen.

Ringkøbing amt har på nærmere angivne vilkår støttet det ansøgte.

Ringkøbing kommune har i forbindelse med påklagen bl.a. oplyst, at  
der er tale om en 20-årig lejekontrakt, at den maksimale højde på  
beplantning og hegn mod arealet langs Vellingvej vil blive 80 cm, og  
at offentligheden sikres ret til gående adgang over parkeringsplads  
til det tilbageværende offentlige areal mod fjorden.

I sagens behandling har deltaget 9 af Naturklagenævnets 11 medlem-  
mer.

Naturklagenævnet skal enstemmigt udtale:

Fredningsnævnets afgørelse stadfæstes under hensyn til, at det an-  
søgte vil være i strid med fredningens bestemmelser om at bevare  
arealet i sin naturtilstand.

På Naturklagenævnets vegne



Jens F. Buch-Larsen  
Landinspektør

Ringkøbing kommune  
Ved Fjorden 6  
6950 Ringkøbing

5897.00

Ringkøbing kommune ansøger om godkendelse af, at et areal på ca. 3.500 m<sup>2</sup> mellem diget og Vellingvej anvendes til camping i 6 måneder om året i perioden 1/4 - 30/9.

Kommunen ansøger endvidere om tilladelse til at ændre indretningen af den offentlige p-plads syd for friarealet, matr. nr. 74 c og 75 b, Ringkøbing markjorder. - (Fredning af arealer langs Ringkøbing Fjord - R.A.F. 829/68)

---

Efter en besigtigelse, hvor foruden nævnets medlemmer og Knud Dam Mortensen deltog repræsentanter fra Ringkøbing amtskommune og Ringkøbing kommune skal nævnet vedrørende ansøgningen om godkendelse af, at et areal anvendes til camping i 6 måneder om året meddele, at det hedder i fredningsnævnets kendelse af 7. juli 1975, "at arealer, som henligger i naturtilstand, må ikke opdyrkes, tilplantes eller på anden måde ændres", og at der på de fredede arealer "ikke må opstilles ..... campingvogne, telte eller andre til beboelse tjenlige indretninger." Da det er fredningens formål at bevare områderne langs Ringkøbing Fjord og Vonå i status quo og at udlægge offentlige opholdsarealer, finder nævnet, at en imødekommelse af det ansøgte vil være i strid med fredningens formål. Nævnet har herved tillige lagt vægt på, at nævnet i 1993 meddelte dispensation til etablering af et surfcenter ved Ringkøbig Campingplads, og at camping på det pågældende areal må forventes at mindske udsynet fra Vellingvej mod Ringkøbing Fjord. Nævnet meddeler derfor afslag på ansøgningen om tilladelse til camping i 6 måneder om året.

Afgørelsen kan efter lov om Naturbeskyttelse, § 85, jfr. § 87 inden 4 uger fra den dag, afgørelsen er meddelt, indbringes for Naturklagenævnet, der afgør klager, der er indgivet af miljøministeren eller indeholder spørgsmål, som efter nævnets vurdering har meget væsentlig interesse i forhold til lovens formål, idet miljøministeren afgør andre klager.

Klagen skal indgives skriftligt til dette fredningsnavn på den ovenfor anførte adresse.

For så vidt angår ansøgningen om tilladelse til at ændre indretningen af den offentlige p-plads syd for friarealet skal navnet anmode om en nærmere redegørelse for dennes ændring, forinden navnet træffer afgørelse.

Med venlig hilsen



H. Stamp

/GRM

Herning, den 26. april 1996  
R.A.F. 26/96

Skov- og Naturstyrelsen  
Haraldsgade 53  
2100 København Ø.

**REG. NR. 5897.00**

Ringkøbing Surfklub v/Henrik Olesen er d.d. tilskrevet således:

"Ringkøbing Surfklub v/Henrik Olesen, Bogfinkevej 12, 6950 Ringkøbing ansøger om forlængelse af tilladelse til opstilling af surf-skur/klubhus på matr. nr. 75 b, Ringkøbing Markjorder, tilhørende Ringkøbing kommune - Fredning af arealer langs Ringkøbing Fjord - R.A.F. 829/68.

---

Efter en besigtigelse den 18. april 1996, hvori foruden nævnet deltog repræsentanter for Ringkøbing kommune og ansøgeren, skal nævnet i medfør af Naturbeskyttelseslovens § 50 forlange den tilladelse Ringkøbing Surfklub fik den 9. september 1991 til at opstille et surfskur på matr. nr. 75 b, Ringkøbing Markjorder, tilhørende Ringkøbing kommune med 5 år regnet fra udløbet af den tidligere tilladelse. Vilkårene nævnt i tilladelsen af 9. september 1991 gælder uændret.

Nævnet har ved afgørelsen lagt vægt på, at det ansøgte ikke vil være i strid med fredningens formål.

Afgørelsen kan efter lov om Naturbeskyttelse, § 85, jfr. § 87 inden 4 uger fra den dag, afgørelsen er meddelt, indbringes for Naturklagenævnet, der afgør klager, der er indgivet af miljøministeren eller indeholder spørgsmål, som efter nævnets vurdering har meget væsentlig interesse i forhold til lovens formål, idet miljøministeren afgør andre klager.

Klagen skal indgives skriftligt til dette fredningsnavn på den ovenfor anførte adresse.

Herning, den 28. juni 1996  
R.A.F. 16/96

Skov- og Naturstyrelsen  
Haraldsgade 53  
2100 København Ø.

REG. NR. 5877.00.

Ringkøbing Surfklub v/Henrik Olesen, Bogfinkevej 12, 6950 Ringkøbing er d.d. tilskrevet således:

"Ved skrivelse af 22. januar 1996 ansøgte De på vegne Ringkøbing Surfklub Ringkjøbing amtskommune om tilladelse til at benytte det åbne areal øst for Ringkøbing Camping i forbindelse med et windsurferstævne den 31. august og 1. september 1996. Amtet videresendte ansøgningen til fredningsnævnet, som efter en besigtigelse den 18. april meddelte tilladelse den 26. s.m. til det ansøgte på nærmere angivne vilkår.


Ved skrivelse af 24 ds. har De meddelt nævnet, at windsurferstævnet er blevet flyttet fra ovennævnte datoer til den 14. og 15. september 1996 og har ansøgt om, at nævnets tilladelse i stedet må gælde for denne weekend.

I den anledning skal jeg meddele, at nævnet intet har at indvende imod, at tilladelsen på samme vilkår som tidligere meddelt er gældende for den ansøgte weekend.

Med venlig hilsen

H. Stamp"

hvilket herved meddeles til Deres orientering.

  
H. Stamp

/GRM

Miljø- og Energiministeriet  
Skov- og Naturstyrelsen

J.nr. SN 1996 - 1211/11-0009 - 811.  
Akt. nr. 000 1

FREDNINGSNÆVNET  
FOR RINGKJØBING AMT

RETEN I HERNING, 2. AFD

Nygade 1-3, 7400 Herning

Tlf 9722 2200

Skov- og Naturstyrelsen

Herning, den 30. september 1996

R.A.F. 67/96

Skov- og Naturstyrelsen

Haraldsgade 53

2100 København Ø.

REG. NR. 5897.00

Ringkøbing Surfklub er d.d. tilskrevet således:

"Ringkøbing Surfklub v/Henrik Olesen, Bogfinkevej 12, 6950 Ringkøbing, ansøger om tilladelse til at opføre et byggeri indeholdende 15 surfbokse nordøst for det eksisterende surf-klubhus syd for Ringkøbing Camping. - R.A.F. 829/68 - Fredning af arealer langs Ringkøbing Fjord.

---

Ringkøbing Surfklub har ved skrivelse af 28. marts 1996 søgt om tilladelse til at opføre 15 surfbokse nordøst for det eksisterende klubhus syd for Ringkøbing Camping. Området er omfattet af Fredningsnævnets fredningskendelse af 7. juli 1975.

Fredningsnævnet skal hermed give tilladelse til, at surfklubben som ansøgt opfører 15 surfbokse umiddelbart nordøst for det eksisterende klubhus.

Tilladelsen gives på vilkår, at surfboksene males i samme farver som klubhuset. Tilladelsen er endvidere kun gældende for en 5 årig periode gældende fra den 9. september 1996, svarende til den periode, hvor ansøgeren har tilladelse til at have opstillet klubhuset i henhold til Fredningsnævnets kendelse af 26. april 1996.

Nævnet har ved afgørelsen lagt vægt på, at det ansøgte ikke findes at være i strid med formålet bag fredningen.

Tilladelsen bortfalder, såfremt den ikke er udnyttet inden 3 år fra tilladelsens meddelelse, jfr. Naturbeskyttelseslovens § 66, stk. 2.

Skov- og Energiministeriet  
Skov- og Naturstyrelsen

J.nr. SN 1996 - 1211/11-0009

Akt. nr. 14

Bif.

Afgørelsen kan efter lov om Naturbeskyttelse, § 85, jfr. § 87 inden 4 uger fra den dag, afgørelsen er meddelt, indbringes for Naturklagenævnet, der afgør klager, der er indgivet af miljøministeren eller indeholder spørgsmål, som efter nævnets vurdering har meget væsentlig interesse i forhold til lovens formål, idet miljøministeren afgør andre klager.

Klagen skal indgives skriftligt til dette fredningsnævn på den ovenfor anførte adresse.

En tilladelse må ikke udnyttes, før klagefristen er udløbet. Er klage iværksat, kan tilladelsen ikke udnyttes, medmindre klagemyndigheden bestemmer andet.

Det bemærkes, at ansøgeren ikke herved er fritaget for at søge eventuelle andre tilladelser, som lovgivningen måtte kræve.

Med venlig hilsen

H. Stamp"

hvilket herved meddeles til Deres orientering.

  
H. Stamp

/GRM



FREDNINGSNÆVNET  
FOR RINGKJØBING AMT  
RETTEEN I HERNING, 2. AFD.  
Nygade 1-3, 7400 Herning  
TK 9722 2200

Modtaget i  
Skov- og Naturstyrelsen

6 JUNI 1997

Herning, den 4. juni 1997

R.A.F. 20/97

Skov- og Naturstyrelsen  
Haraldsgade 53  
2100 København Ø.

REG. NR. 5897.00.

Ringkøbing Surfklub er d.d. tilskrevet således:

"Ringkøbing Surfklub v/Henrik Olesen, Bogfinkevej 12, 6950 Ringkøbing ansøger om tilladelse til at benytte det åbne areal øst for Ringkøbing Camping i forbindelse med Danmarksmesterskab i windsurfing, der afholdes den 19., 20. og 21. september 1997. - Fredning af arealer langs Ringkøbing Fjord - R.A.F. 829/68.

Efter en besigtigelse den 28. maj 1997, hvori foruden nævnet deltog repræsentanter for Ringkøbing kommune, Danmarks Naturfredningsforening og ansøgeren, skal nævnet i medfør af Naturbeskyttelseslovens § 50 tillade, at Ringkøbing Surfklub som ansøgt benytter arealerne ved Ringkøbing Fjord under et surfstævne mellem den 17.- og 21. september 1997 således:

1. Det åbne areal mellem campingpladsen og parkeringspladsen ved klubhuset benyttes til tilrigning af surfudstyr.
2. Der opstilles på den sydlige del af pladsen ved hegnet et telt, der skal anvendes til forplejning samt som læ for sejlerne imellem sejladsene.
3. Der opstilles på den sydvestlige del af pladsen tæt ved skrænten en dommervogn med frit udsyn over banerne på fjorden.

Under selve stævnet den 19. til 21. september 1997 kan ansøgeren endvidere anvende en del af det åbne areal langs Vellingvej til parkering i dagtimerne. Det område, der således må parkeres på, er den del af græsarealet, der ligger indenfor en afstand af 20 meter fra Vellingvej.

Tilladelserne gives på vilkår, at arealet og afspærringen omkring arealet reableres fuldstændigt efter stævnet. Det er endvidere et vilkår, at pladsen rømmes for parkerede biler inden solnedgang.

Nævnet har ved afgørelsen lagt vægt på, at det ansøgte, henset til karakteren af anvendelsen og den kortvarige periode, ikke vil være i strid med fredningens formål.

Tilladelsen bortfalder, såfremt den ikke er udnyttet inden 3 år fra tilladelsens meddelelse, jfr. Naturbeskyttelseslovens § 66, stk. 2.

Afgørelsen kan efter lov om Naturbeskyttelse, § 85, jfr. § 87 inden 4 uger fra den dag, afgørelsen er meddelt, indbringes for Naturklagenævnet, der afgør klager, der er indgivet af miljøministeren eller indeholder spørgsmål, som efter nævnets vurdering har meget væsentlig interesse i forhold til lovens formål, idet miljøministeren afgør andre klager.

Klagen skal indgives skriftligt til dette fredningsnavn på den ovenfor anførte adresse.

En tilladelse må ikke udnyttes, før klagefristen er udløbet. Er klage iværksat, kan tilladelsen ikke udnyttes, medmindre klagemyndigheden bestemmer andet.

Det bemærkes, at ansøgeren ikke herved er fritaget for at søge eventuelle andre tilladelser, som lovgivningen måtte kræve.

Med venlig hilsen

H. Stamp"

hvilket herved meddeles til Deres orientering.

  
H. Stamp

FREDNINGSNÆVNET  
FOR RINGKJØBING AMT

RETEN I HERNING, 2. AFD.  
Nygade 1-3, 7400 Herning  
Tlf. 9722 2200

Modtaget i  
Skov- og Naturstyrelsen  
Herning, den 4. juni 1997  
7 6 JUNI 1997  
R.A.F. 43/97

Skov- og Naturstyrelsen  
Haraldsgade 53  
2100 København Ø.

REG. NR. 5897.00

Ringkøbing kommune er d.d. tilskrevet således:

"Ringkøbing kommune, Ved Fjorden 6, 6950 Ringkøbing, ansøger på vegne Ringkøbing smakkelaug om tilladelse til teltopslagning af små personlige telte samt afvikling af forskellige aktiviteter på det fredede areal mellem Fjordstien og jollehavnen øst for Ringkøbing rådhus i perioden 29/6 - 6/7 1997 - Fredning af arealer langs Ringkøbing Fjord - R.A.F. 829/68.

---

Efter en besigtigelse den 28. maj 1997, hvori foruden nævnet deltog repræsentanter for Ringkøbing kommune, Ringkjøbing amtskommune, Danmarks Naturfredningsforening og ansøgeren skal nævnet meddele, at det ikke i medfør af Naturbeskyttelseslovens § 50 kan tillades, at Ringkøbing Smakkelaug anvender det fredede areal mellem Fjordstien og jollehavnen øst for Ringkøbing Rådhus til opstilling af telte i perioden 29. juni til 6. juli 1997, idet det ansøgte findes at være i strid med fredningens formål.

Nævnet har endvidere navnlig lagt vægt på, at der lige udenfor det fredede område er særdeles velegnede arealer, der i stedet kan anvendes.

Afgørelsen kan efter lov om Naturbeskyttelse, § 85, jfr. § 87 inden 4 uger fra den dag, afgørelsen er meddelt, indbringes for Naturklagenævnet, der afgør klager, der er indgivet af miljøministeren eller indeholder spørgsmål, som efter nævnets vurdering har meget væsentlig interesse i forhold til lovens formål, idet miljøministeren afgør andre klager.

Administrativt  
Naturstyrelsen  
1997-12-11-11-0007

Bil.


5

Klagen skal indgives skriftligt til dette fredningsnævn på den ovenfor anførte adresse.

Med venlig hilsen

H. Stamp"

hvilket herved meddeles til Deres orientering.

  
H. Stamp

/GRM

FREDNINGSNÆVNET  
FOR RINGKJØBING AMT

RETEN I HERNING, 2. AFD.

Nygade 1-3, 7400 Herning

Tlf. 9722 2200

Herning, den 6. juli 1998

R.A.F. 42/98

Skov- og Naturstyrelsen

Haraldsgade 53

2100 København Ø.

REG. NR. 5877.00

Modtaget i  
Skov- og Naturstyrelsen

- 7 JULI 1998

Ringkøbing Surfklub er d.d. tilskrevet således:

"Ringkøbing Surfklub v/Henrik Olesen, Bogfinkevej 12, 6950 Ringkøbing ansøger om tilladelse til at benytte det åbne areal øst for Ringkøbing Camping i forbindelse med windsurfingstævne den 29. og 30. august 1998. - R.A.F. 829/68 - Fredning af arealer langs Ringkøbing Fjord.

---

Fredningsnævnet for Ringkøbing Amt skal i medfør af Naturbeskyttelseslovens § 50 tillade, at Ringkøbing Surfklub som ansøgt benytter arealerne ved Ringkøbing Fjord under et surfstævne mellem den 27. og 30. august 1998 således:

1. Det åbne areal mellem campingpladsen og parkeringspladsen ved klubhuset benyttes til tilrigning af surfudstyr.
2. Der opstilles på den sydlige del af pladsen ved hegnet et telt, der skal anvendes til forplejning samt som læ for sejlerne imellem sejladserne.
3. Der opstilles på den sydvestlige del af pladsen tæt ved skrænten en dommervogn med frit udsyn over banerne på fjorden.

Under selve stævnet den 29. til 30. august 1998 kan ansøgeren endvidere anvende en del af det åbne areal langs Vellingvej til parkering i dagtimerne. Det område, der således må parkeres på, er den del af græsarealet, der ligger indenfor en afstand af 20 meter fra Vellingvej.

Tilladelserne gives på vilkår, at arealet og afspærringen omkring arealet reableres fuldstændigt efter stævnet. Det er endvidere

Skov- og Naturstyrelsen

2100 København Ø.

1998-1211/11-0009 Bil.

Afd. 2

et vilkår, at pladsen rømmes for parkerede biler inden solnedgang.

Tilladelsen svarer ganske nøje til den tilladelse, der blev givet den 4. juni 1997 til et stævne i september 1997, hvorfor nævnet ikke har foretaget nogen besigtigelse.

Nævnet har ved afgørelsen lagt vægt på, at det ansøgte, henset til karakteren af anvendelsen og den kortvarige periode, ikke vil være i strid med fredningens formål.

Tilladelsen bortfalder, såfremt den ikke er udnyttet inden 3 år fra tilladelsens meddelelse, jfr. Naturbeskyttelseslovens § 66, stk. 2.

Afgørelsen kan efter lov om Naturbeskyttelse, § 85, jfr. § 87 inden 4 uger fra den dag, afgørelsen er meddelt, indbringes for Naturklagenævnet, der afgør klager, der er indgivet af miljøministeren eller indeholder spørgsmål, som efter nævnets vurdering har meget væsentlig interesse i forhold til lovens formål, idet miljøministeren afgør andre klager.

Klagen skal indgives skriftligt til dette fredningsnævn på den ovenfor anførte adresse.


En tilladelse må ikke udnyttes, før klagefristen er udløbet. Er klage iværksat, kan tilladelsen ikke udnyttes, medmindre klagemyndigheden bestemmer andet.

Det bemærkes, at ansøgeren ikke herved er fritaget for at søge eventuelle andre tilladelser, som lovgivningen måtte kræve.

Med venlig hilsen

H. Stamp"

hvilket herved meddeles til Deres orientering.

  
H. Färman  
sekr.

/GRM

## FREDNINGSNÆVNET FOR RINGKJØBING AMT

Modtaget i  
Skov- og Naturstyrelsen

18. APR. 2000

Herning, den 17. april 2000  
R.A.F. 78/99

Skov- og Naturstyrelsen  
Haraldsgade 53  
2100 København Ø.

Engforeningen Sommerlyst v/formand Bent Abildtrup, er d.d. tilskrevet således:

"Engforeningen Sommerlyst v/formand Bent Abildtrup, ansøger om tilladelse til at etablere en plads for bådtrailere i sommerhalvåret på matr. nr. 2 a, Ringkøbing Markjorder samt udvide den eksisterende plads til opstaldning af både om vinteren med 200 m<sup>2</sup> mod øst. – R.A.F. 829/68 – Fredning af arealer langs Ringkøbing Fjord.

Efter en besigtigelse den 6. april 2000, hvori foruden nævnet deltog repræsentanter for Ringkøbing kommune, Danmarks Naturfredningsforening, og ansøgeren, Engforeningen Sommerlyst, skal nævnet meddele tilladelse til det ansøgte, da dette ikke er i strid med fredningens formål. Arealets placering fremgår af det vedhæftede kortbilag. Nævnet har navnlig lagt vægt på, at arealet, der er på ca. 435 m<sup>2</sup>, ligger i umiddelbar tilknytning til havnen, hvor der i forvejen er opstillet både og bådtrailere. Det ansøgte vil derfor alene fremtræde som en mindre udvidelse af havnearealet. Karakteren af de omkringliggende fredede arealer med rørskov vil ikke blive berørt ved den ændrede anvendelse af arealet, der i forvejen er belagt med opgravet materiale fra havnen, ligesom udvidelsen af havnearealet ikke vil virke skæmmende.

Tilladelsen gives på vilkår, at de omkringliggende arealer med rørskov ikke berøres.

Tilladelsen bortfalder, såfremt den ikke er udnyttet inden 3 år fra tilladelsens meddelelse, jfr. Naturbeskyttelseslovens § 66, stk. 2.

Afgørelsen kan efter lov om Naturbeskyttelse, § 78, stk. 3, jfr. § 87 inden 4 uger fra den dag, afgørelsen er meddelt, påklages til Naturklagenævnet.

Klagen skal indgives skriftligt til dette fredningsnævn på den ovenfor anførte adresse.

En tilladelse må ikke udnyttes, før klagefristen er udløbet. Er klage iværksat, kan tilladelsen ikke udnyttes, medmindre klagemyndigheden bestemmer andet.

Det bemærkes, at ansøgeren ikke herved er fritaget for at søge eventuelle andre tilladelser, som lovgivningen måtte kræve.

H. Stamp"

hvilket herved meddeles til Deres orientering.

Miljø- og Energiministeriet  
Skov- og Naturstyrelsen

J.nr. SN 1996-1211/11-0009

Akt. nr. 8

Bil. 1

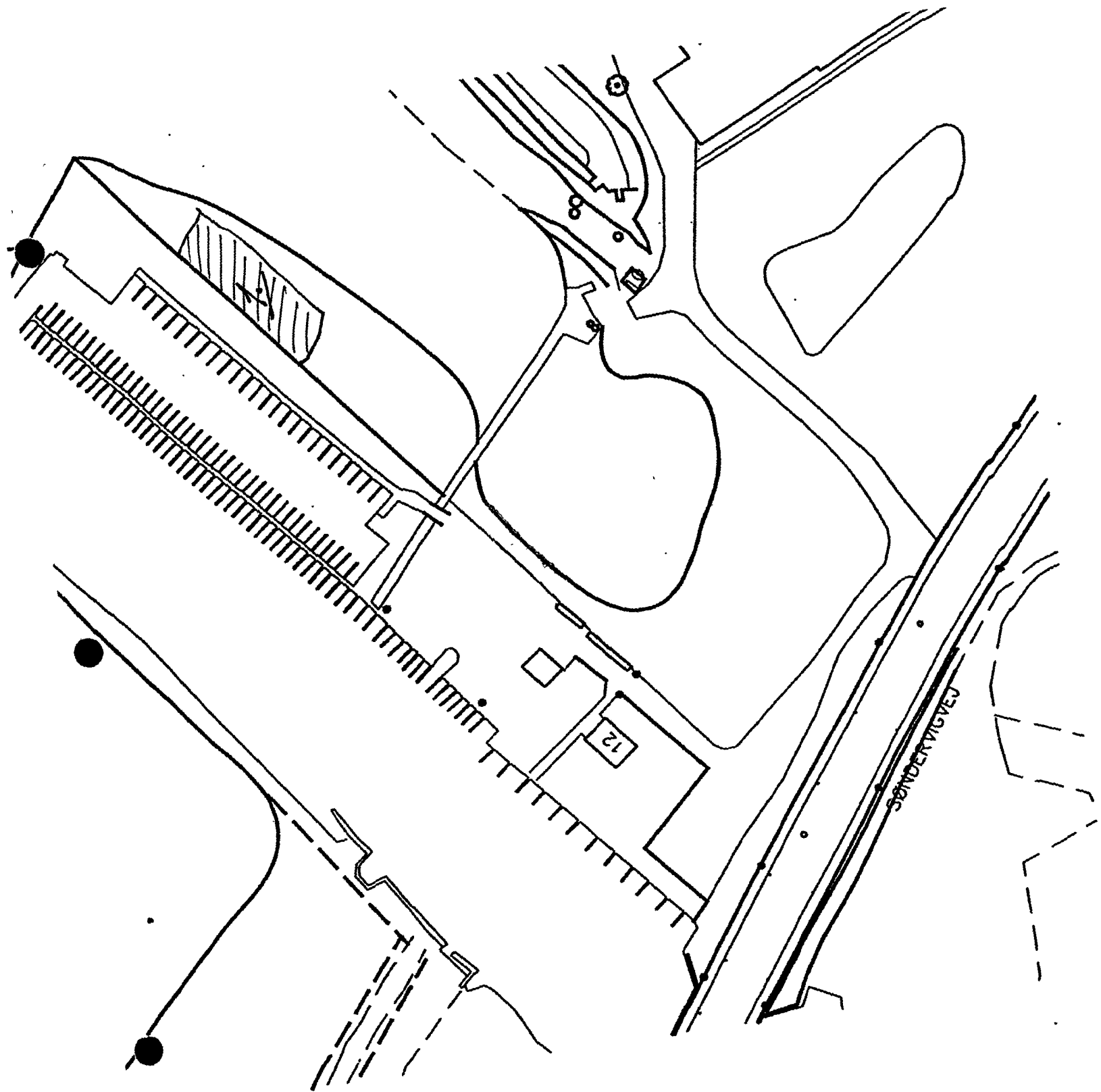
H. Stamp

RETTE I HERNING, 2. AFDELING

Nygade 1-3, 7400 Herning

Tlf. 97 22 22 00

E-mail: f-naevn@get2net.dk



1:1000

Miljø- og Energi ministeriet  
J.nr. SN 1996 - 1211/11-0009  
18 APR. 2000  
Akt. nr. 8



Herning, den 12. oktober 2000  
R.A.F. 70/00

Modtaget i  
Skov- og Naturstyrelsen

16 OKT. 2000

Skov- og Naturstyrelsen  
Haraldsgade 53  
2100 København Ø.

Ringkøbing kommune er d.d. tilskrevet således:

"Ringkøbing kommune, Ved Fjorden 6, 6950 Ringkøbing, ansøger om tilladelse til at forny den i R.A.F. 37/95 meddelte tilladelse. Der anmodes endvidere om udvidelse af den eksisterende p-plads med ca. 100 m<sup>2</sup> samt om tilladelse til at etablere en ny indkørsel til parkeringspladsen ved surfcenteret umiddelbart efter det åbne fredede areal. – R.A.F. 829/68 – Fredning af arealer langs Ringkøbing Fjord.

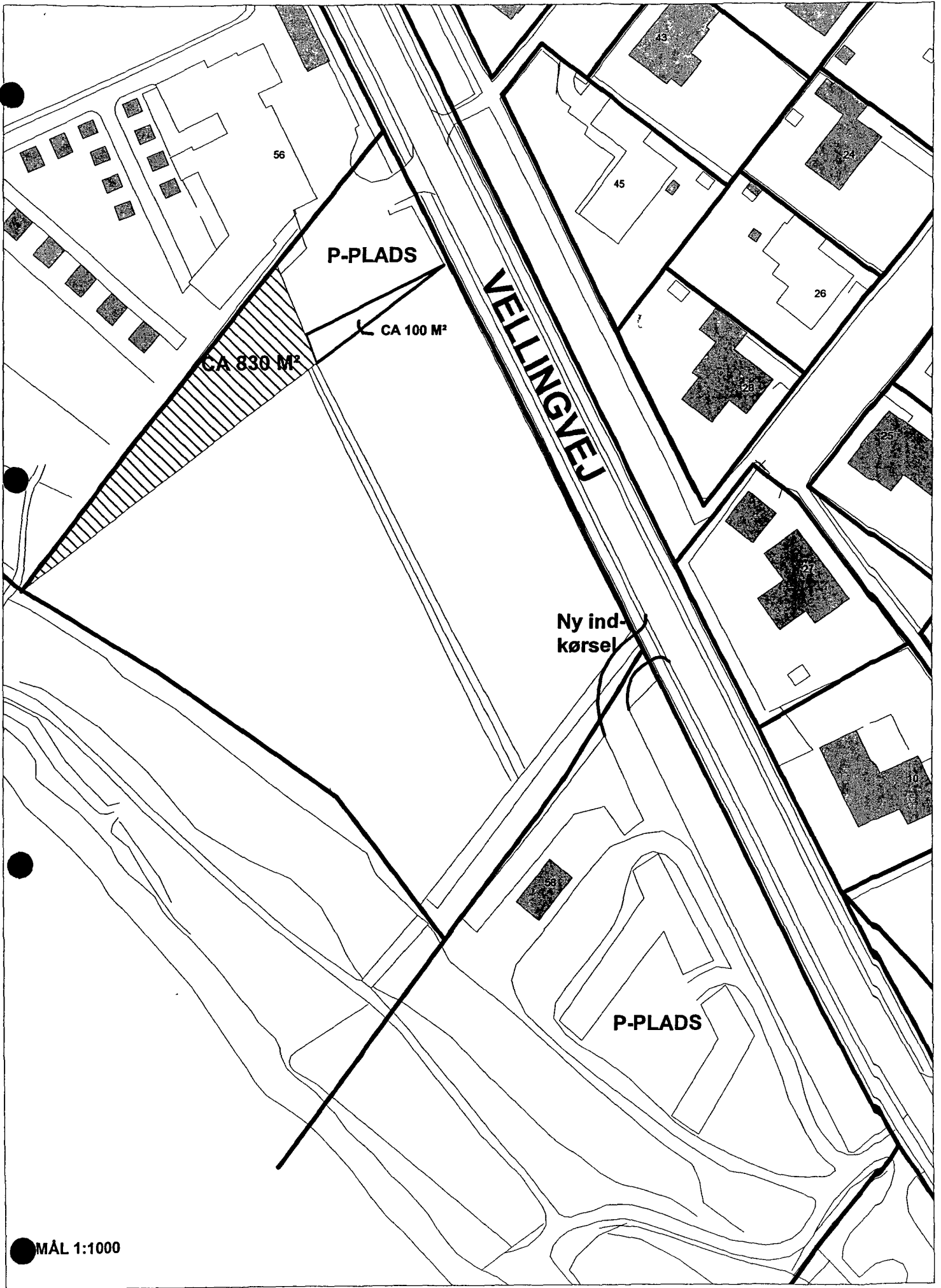
Efter en besigtigelse den 6. oktober 2000, hvori foruden nævnet deltog repræsentanter for Danmarks Naturfredningsforening og ansøgeren, Ringkøbing kommune, skal nævnet i medfør af Naturbeskyttelseslovens § 50, stk. 1, meddele tilladelse til, at et areal ved campingpladsen som ansøgt inddrages og anvendes som campingplads og parkeringsplads, da dette ikke findes at være i strid med fredningens formål. I forhold til nævnets afgørelse af 28. juni 1995 er arealet udvidet lidt mod syd, idet arealet nu kan afgrænses som det areal, der ligger nord for den rette linie fra parkeringspladsens østlig hjørne ved Vellingvej til campingpladsens nuværende sydlige hjørne.

Denne tilladelse gives fortsat på følgende vilkår:

- at der etableres en effektiv afspærring mellem parkeringspladsen/campingpladsen og det grønne areal syd herfor, og
- at denne afspærring ved campingpladsen skal være vokset op som et effektivt dækkende og afspærrende grønt hegn, før det eksisterende hegn mellem campingpladsen og det grønne areal fjernes.

Nævnet har især lagt vægt på, at udvidelsen kun i begrænset omfang påvirker udsynet over fjorden fra Vellingvej.

Nævnet meddeler afslag på ansøgningen om tilladelse til at etablere en ny indkørsel til parkeringspladsen ved surfcenteret. Ansøgeren har oplyst, at baggrunden for denne ansøgning er, at der i sommertiden er mange badende gæster, hvorfor parkeringspladsen ved campingpladsen tit er overfyldt. Imidlertid er der plads på parkeringspladsen ved surfcenteret. For at øge anvendelsen af denne parkeringsplads ønskes der etableret en ny indkørsel, der tydeligt kan ses fra parkeringspladsen ved campingpladsen. Nævnet bemærker, at en bedre skiltning ville kunne opfylde behovet for en bedre udnyttelse af parkeringspladsen ved surfcenteret, hvorved parkeringspladsen ved campingpladsen kan aflastes. Nævnet har i sin afgørelse af 28. juni 1995 om en mere effektiv udnyttelse af parkeringspladsen ved surfcenteret lagt vægt på, at randbeplantningen om denne parkeringsplads bevares. Nævnet finder fortsat, at det er vigtigt, at denne randbeplantning bør bevares i videst mulig omfang.



2001

Herning, den 21. marts 2001  
R.A.F. 15/901Skov- og Naturstyrelsen  
Haraldsgade 53  
2100 København Ø.

Ringkøbing Surfklub v/Henrik Olesen er d.d. tilskrevet således:

”Ringkøbing Surfklub v/Henrik Olesen, Bogfinkevej 12, 6950 Ringkøbing, ansøger om tilladelse til at benytte det åbne areal øst for Ringkøbing Campingplads i forbindelse med windsurfingstævne mellem den 27. og 29. april 2001. – R.A.F. 829/68 – Fredning af arealer langs Ringkøbing Fjord.

Fredningsnævnet for Ringkøbing amt skal i medfør af Naturbeskyttelseslovens § 50 tillade, at Ringkøbing Surfklub som ansøgt benytter arealerne ved Ringkøbing Fjord under et surfstævne mellem den 27. og 29. april 2001 således:

2. Det åbne areal mellem campingpladsen og parkeringspladsen ved klubhuset benyttes til tilrigning af surfudstyr.
2. Der opstilles på den sydlige del af pladsen ved hegnet et telt, der skal anvendes til forplejning samt som læ for sejlerne imellem sejladsene.
3. Der opstilles på den sydvestlige del af pladsen tæt ved skrænten en dommervogn med frit udsyn over banerne på fjorden.

Tilladelsen gives på vilkår, at arealet og afspærringen omkring arealet retableres fuldstændigt efter stævnet.

Nævnet har ved afgørelsen lagt vægt på, at det ansøgte, henset til karakteren af anvendelsen og den kortvarige periode, ikke vil være i strid med fredningens formål.

Sagen er behandlet af nævnets formand alene efter § 9, stk. 4 i forretningsordenen for Fredningsnævn.

Tilladelsen bortfalder, såfremt den ikke er udnyttet inden 3 år fra tilladelsens meddelelse, jfr. Naturbeskyttelseslovens § 66, stk. 2.

Afgørelsen kan efter lov om Naturbeskyttelse, § 78, stk. 3, jfr. § 87 inden 4 uger fra den dag, afgørelsen er meddelt, påklages til Naturklagenævnet.

Klagen skal indgives skriftligt til dette fredningsnævn på den nedenfor anførte adresse.

En tilladelse må ikke udnyttes, før klagefristen er udløbet. Er klage iværksat, kan tilladelsen ikke udnyttes, medmindre klagemyndigheden bestemmer andet.

FREDNINGSNÆVNET FOR RINGKJØBING AMT

---

Det bemærkes, at ansøgeren ikke herved er fritaget for at søge eventuelle andre tilladelser, som lovgivningen måtte kræve.

Med venlig hilsen

H. Stamp”

hvilket herved meddeles til Deres orientering.

  
H. Stamp

Herning, den 25. juni 2001  
R.A.F. 17/01

Skov- og Naturstyrelsen  
Haraldsgade 53  
2 100 København Ø.

Modtaget i  
Skov- og Naturstyrelsen

25 JUN 2001

Gert Alsted er d.d. tilskrevet således:

"Gert Alsted, Hoffgårdsvej 13, 6950 Ringkøbing, ansøger om tilladelse til at opstille en vindfløj ved jollehavnens bro. R.A.F. 829/68 – Fredning af arealer langs Ringkøbing Fjord.

Fredningsnævnet for Ringkøbing Amt skal i medfør af Naturbeskyttelseslovens § 50 tillade, at Ringkøbing Smakkelaug som ansøgt opstiller en vindfløj ved jollehavnens bro. Vindfløjens højde må kun i begrænset omfang overstige højden af masterne på de smakkere, der ligger i havnen.

Nævnet har ved afgørelsen lagt vægt på, at det ansøgte, henset til karakteren af det ansøgte, ikke vil være i strid med fredningens formål.

Sågen er behandlet af nævnets formand alene efter § 9, stk. 4, i forretningsordenen for Fredningsnævn. Sagen har været forelagt Ringkøbing Amt og Ringkøbing kommune, der ikke havde indvendinger mod det ansøgte.

Tilladelsen bortfalder, såfremt den ikke er udnyttet inden 3 år fra tilladelsens meddelelse, jfr. Naturbeskyttelseslovens § 66, stk. 2.

Afgørelsen kan efter lov om Naturbeskyttelse, § 78, stk. 3, jfr. § 87 inden 4 uger fra den dag, afgørelsen er meddelt, påklages til Naturklagenævnet.

Klagen skal indgives skriftligt til dette fredningsnævn på den nedenfor anførte adresse.

En tilladelse må ikke udnyttes, før klagefristen er udløbet. Er klage iværksat, kan tilladelsen ikke udnyttes, medmindre klagemyndigheden bestemmer andet.

Det bemærkes, at ansøgeren ikke herved er fritaget for at søge eventuelle andre tilladelser, som lovgivningen måtte kræve.

Med venlig hilsen

H. Stamp"

hvilket herved meddeles til Deres orientering.

  
H. Stamp

RETTEEN I HERNING, 2. AFDELING

Nygade 1-3, 7400 Herning

E-mail: f-naevn@get2net.dk

Skov- og Naturstyrelsen

J.nr. 1211/11-0001 Tlf. 97 22 22 00

Akt. nr. 8



**RINGKØBING**

Lystbådehavn Rådhus

Sanderby

Rindum

Kastenge

Møjby

Kerby

Sandersø

Hensøplanlægning

Tallemast

Kindem Nygård

Erndalskøb

Tallemast

Blasenborg

Trafik

## FREDNINGSNÆVNET FOR RINGKJØBING AMT

SCANNET

Herning, den 1. november 2001  
R.A.F. 63/01Skov- og Naturstyrelsen  
Haraldsgade 53  
2100 KøbenhavnModtaget i  
Skov- og Naturstyrelsen  
- 5 NOV. 2001

Ringkøbing Kommune er d.d. tilskrevet således:

"Ringkøbing Kommune, Rådhuset, Ved Fjorden 6, 6950 Ringkøbing, ansøger om tilladelse til at anlægge en 2,5 m bred sti langs det nordvestlige skel af Falckstationen, V. Strandsbjerg nr. 25, matr. nr. 2 hg, Ringkøbing Markjorder. – R.A.F. 829/68 – Fredning af arealer langs Ringkøbing Fjord.

Ved fredningsnævnets kendelse af 7. juli 1975 blev arealer i Ringkøbing kommune langs Vonå og Ringkøbing Fjord fredet. Formålet med fredningen er i kendelsen beskrevet således: "*...En samlet sikring af de vigtigste landskabelige elementer ... Fredningen skulle gå ud på at bevare områderne langs Ringkøbing fjord og Vonå i status quo ...*" I kendelsen anføres det videre under overskriften "*Arealerne ved Vester Strandsbjerg mellem Falckstationen og Vonåbro,*" at fredningen ikke skal være til hinder for "*...at der anlægges gang- og cykelstier.*"

Fra Ringkøbing kommune, Teknisk Forvaltning, er modtaget en ansøgning om tilladelse til over det fredede areal matr. nr. 2 hg, Ringkøbing Markjorder at anlægge en 2,5 meter bred sti langs det nordvestlige skel af Falckstationen, V. Strandsbjerg 25.

Ringkøbing Amt har efter indhentet udtalelse ikke indvendinger mod det ansøgte.

Sagen er behandlet af nævnets formand alene efter § 9, stk. 4 i forretningsordenen for Fredningsnævn.

Jeg skal hermed på nævnets vegne i medfør af Naturbeskyttelseslovens § 50 meddele tilladelse til det ansøgte, idet dette ikke er i strid med fredningens formål. Jeg har især lagt vægt på, at det i kendelsen direkte anføres, at fredningen ikke skal være til hinder for anlæg af en sti på stedet.

Tilladelsen bortfalder, såfremt den ikke er udnyttet inden 3 år fra tilladelsens meddelelse, jfr. Naturbeskyttelseslovens § 66, stk. 2.

Afgørelsen kan efter lov om Naturbeskyttelse, § 78, stk. 3, jfr. § 87 inden 4 uger fra den dag, afgørelsen er meddelt, påklages til Naturklagenævnet.

Klagen skal indgives skriftligt til dette fredningsnævn på den nedenfor anførte adresse.

En tilladelse må ikke udnyttes, før klagefristen er udløbet. Er klage iværksat, kan tilladelsen ikke udnyttes, medmindre klagemyndigheden bestemmer andet.

FREDNINGSNÆVNET FOR RINGKJØBING AMT

---

Det bemærkes, at ansøgeren ikke herved er fritaget for at søge eventuelle andre tilladelser, som lovgivningen måtte kræve.

Med venlig hilsen

H. Stamp

hvilket herved meddeles til Deres orientering.

  
H. Stamp



FREDNINGSNÆVNET FOR RINGKJØBING AMT

SCANNET

Herning, den 17. juni 2003  
R.A.F. 19/03

Modtaget i  
Skov- og Naturstyrelsen

18 JUNI 2003

Skov- og Naturstyrelsen  
Haraldsgade 53  
2100 København

WOS

Anette Kallesøe og Jens Erik Graversen er d.d. tilskrevet således:

"Anette Kallesøe og Jens Erik Graversen, Vellingvej 56, 6950 Ringkøbing, ansøger om tilladelse til på matr. nr. 74 c, Ringkøbing Markjorder, beliggende sydøst for Ringkøbing Camping, Vellingvej 56, 6950 Ringkøbing, at anlægge 1 stk. beachvolleybane på 15 x 28 m samt 2 stk. petanquebaner på hver 4 x 15 m. – R.A.F. 829/68 – Fredning af arealer langs Ringkøbing Fjord.

Efter en besigtigelse den 19. maj 2003, hvori foruden nævnet deltog repræsentanter for Danmarks Naturfredningsforening, Ringkøbing kommune, Friluftsrådet og ansøgeren, skal nævnet i medfør af Naturbeskyttelseslovens § 50 meddele tilladelse til, at der på det fredede areal etableres en beachvolleybane. Der kan ikke gives tilladelse til etablering af 2 petanquebaner.

**2 af nævnets medlemmer, Ole Kamp og Aage Kjeldstrup**, har udtalt, at de kan gå ind for tilladelse til etablering af beachvolleybanen, da dette ikke findes afgørende i strid med fredningens formål. Disse medlemmer har især lagt vægt på, at banen ikke vil påvirke udkigget fra vejen over fjorden. Da området i forvejen er præget af almenhedens anvendelse af stranden og plænen blandt andet til windsurfing og drageflyvning, findes den øgede påvirkning ikke at være af afgørende betydning. Banen vil ikke blot være et gode for områdets beboere, men for hele byen, da den er placeret bynært. Banen vil derfor forøge den rekreative værdi for hele byen.

Tilladelsen gives på følgende vilkår:

- Banen skal placeres langs hegnet til campingpladsen
- det afgravede materiale skal placeres efter amtets nærmere anvisning, og
- banen skal uden begrænsninger være åben for offentligheden.

Ansøgeren henvises til at anlægge petanquebanerne på campingpladsens egne arealer, idet det bemærkes, at dette kan ske uden nævnets tilladelse.

**Formanden for nævnet, dommer H. Stamp**, finder det ansøgte i strid med fredningens formål. Formanden har især lagt vægt på, at området ved anlæggelse af en beachvolleybane og petanquebaner vil ændre karakter, ligesom anlæggelsen og benyttelsen af banerne i perioder vil påvirke udkigget fra vejen over fjorden. Formanden har derfor stemt for afslag på ansøgningen i sin helhed.

Der er truffet afgørelse efter flertallets beslutning.

## FREDNINGSNÆVNET FOR RINGKJØBING AMT

---

Tilladelsen bortfalder, såfremt den ikke er udnyttet inden 3 år fra tilladelsens meddelelse, jfr. Naturbeskyttelseslovens § 66, stk. 2.

Afgørelsen kan efter lov om Naturbeskyttelse, § 78, stk. 3, jfr. § 87 inden 4 uger fra den dag, afgørelsen er meddelt, påklages til Naturklagenævnet.

Klagen skal indgives skriftligt til dette fredningsnævn på den nedenfor anførte adresse.

En tilladelse må ikke udnyttes, før klagefristen er udløbet. Er klage iværksat, kan tilladelsen ikke udnyttes, medmindre klagemyndigheden bestemmer andet.

Det bemærkes, at ansøgeren ikke herved er fritaget for at søge eventuelle andre tilladelser, som lovgivningen måtte kræve.

Med venlig hilsen

H. Stamp”

hvilket herved meddeles til Deres orientering.

  
H. Stamp

5897.00 X

FREDNINGSNÆVNET FOR RINGKJØBING AMT

SCANNET

Herning, den 8. august 2003  
R.A.F. 53/03

Skov- og Naturstyrelsen  
Haraldsgade 53  
2100 København

Modtaget i  
Skov- og Naturstyrelsen

WOS

11 AUG. 2003

Ringkøbing Surfkub v/Henrik Olesen er d.d. tilskrevet således:

"Ringkøbing Surfklub v/Henrik Olesen, Bogfinkevej 12, 6950 Ringkøbing, ansøger om tilladelse til at benytte det åbne areal øst for Ringkøbing Campingplads i forbindelse med windsurfingstævne mellem den 29. og 31. august 2003. – R.A.F. 829/68 – Fredning af arealer langs Ringkøbing Fjord.

Fredningsnævnet for Ringkøbing amt skal i medfør af Naturbeskyttelseslovens § 50 tillade, at Ringkøbing Surfklub som ansøgt benytter arealerne ved Ringkøbing Fjord under et surfstævne mellem den 29. og 31. august 2003 således:

1. Det åbne areal mellem campingpladsen og parkeringspladsen ved klubhuset benyttes til tilrigning af surfudstyr.
2. Der opstilles på den sydlige del af pladsen ved hegnet et telt, der skal anvendes til forplejning samt som læ for sejlerne imellem sejladserne.
3. Der opstilles på den sydvestlige del af pladsen tæt ved skrænten en dommervogn med frit udsyn over banerne på fjorden.

Tilladelsen gives på vilkår, at arealet og afspærringen omkring arealet retableres fuldstændigt efter stævnet.

Nævnet har ved afgørelsen lagt vægt på, at det ansøgte, henset til karakteren af anvendelsen og den kortvarige periode, ikke vil være i strid med fredningens formål.

Sagen er behandlet af nævnets formand alene efter § 9, stk. 4, i forretningsordenen for Fredningsnævn.

Tilladelsen bortfalder, såfremt den ikke er udnyttet inden 3 år fra tilladelsens meddelelse, jfr. Naturbeskyttelseslovens § 66, stk. 2.

Afgørelsen kan efter lov om Naturbeskyttelse, § 78, stk. 3, jfr. § 87 inden 4 uger fra den dag, afgørelsen er meddelt, påklages til Naturklagenævnet.

Klagen skal indgives skriftligt til dette fredningsnævn på den nedenfor anførte adresse.

En tilladelse må ikke udnyttes, før klagefristen er udløbet. Er klage iværksat, kan tilladelsen ikke udnyttes, medmindre klagemyndigheden bestemmer andet.

Skov- og Naturstyrelsen  
nr. SN 2001-1211/11-0001  
akt. nr. 40 BIL.

RETTEEN I HERNING, 2. AFDELING  
Nygade 1-3, 7400 Herning  
Tlf. 97 22 22 00 E-mail: f-naevn@get2net.dk

FREDNINGSNÆVNET FOR RINGKJØBING AMT

---

Det bemærkes, at ansøgeren ikke herved er fritaget for at søge eventuelle andre tilladelser, som lovgivningen måtte kræve,”

hvilket herved meddeles til Deres orientering.

Med venlig hilsen

  
H./Stamp

NATURKLAGENÆVNET  
FORMANDEN

SCANNET

Helga P. Knudsen  
Markskellet 45  
6950 Ringkøbing

5897.00  
Frederiksborggade 15, 1360 København K  
Tlf: 3395 5700  
Fax: 3395 5769  
X.400: S=nlr; P=sdn; A=dk400; C=dk  
Internet: nlr@nlr.dk

- 1 AUG. 2003

J.nr.: 03-121/650-0004  
JAV

Los

Fredningsnævnet for Ringkøbing Amt har den 17. juni 2003 dispenseret fra naturbeskyttelseslovens § 50, stk. 1, til anlæggelse af en beachvolleybane i fredet område på ejendommen matr.nr. 74c Ringkøbing Markjorder i Ringkøbing Kommune. De og andre naboer har påklaget afgørelsen til Naturklagenævnet.

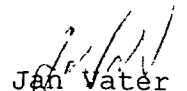
Naboer er ikke tillagt klageret efter naturbeskyttelsesloven, jf. § 86. Naturklagenævnet må derfor afvise at realitetsbehandle Deres klage.

Denne afgørelse er truffet af Naturklagenævnets formand på nævnets vegne i medfør af naturbeskyttelseslovens § 81, stk. 3.

Fredningsnævnets afgørelse er også påklaget af Danmarks Naturfredningsforenings lokalkomité og af Grundejerforeningen "Bymarken", der er klageberettigede efter naturbeskyttelsesloven, og sagen vil derfor blive realitetsbehandlet i Naturklagenævnet.

De bedes underrette medunderskriverne om ovenstående.

  
Per Schou Christiansen  
viceformand

  
Jøn Väter  
fuldmægtig

Kopi til Ringkøbing Camping, Fredningsnævnet for Ringkøbing Amt, Ringkøbing Amt og Ringkøbing Kommune.

Afgørelsen er endelig og kan ikke indbringes for anden administrativ myndighed, jf. naturbeskyttelseslovens § 82. Eventuel retssag til prøvelse af afgørelsen skal være anlagt inden 6 måneder, jf. lovens § 88, stk. 1.

1211/11-0001

## FREDNINGSNÆVNET FOR RINGKJØBING AMT

SCANNET

Herning, den 15. april 2004

R.A.F. 9/04

Skov- og Naturstyrelsen  
Haraldsgade 53  
2100 København Ø.

Modtaget i  
Skov- og Naturstyrelsen

13 APR 2004

Ringkøbing kommune er d.d. tilskrevet således:

"Ringkøbing kommune, Ved Fjorden 6, 6950 Ringkøbing, ansøger om tilladelse til at opsætte en flagstang til "Blå Flag", informationstavle og en redningspost ved Ringkøbing Camping, ejendommen matr. nr. 2 fk og 74 C, Ringkøbing Markjorder. – R.A.F. 829/68 – Fredning af arealer langs Ringkøbing Fjord.

Efter en besigtigelse den 30. marts 2004, hvori foruden nævnet deltog repræsentanter for Ringkøbing Amt, Danmarks Naturfredningsforening og ansøgeren, Ringkøbing kommune skal nævnet i medfør af Naturbeskyttelseslovens § 50 meddele tilladelse til det ansøgte, da dette ikke er i strid med fredningens formål.

Tilladelsen gives på vilkår,

- at flagstangen placeres i forlængelse af det levende hegn i skellet mellem græsarealet og campingpladsen,
- at informationstavlen placeres indenfor en afstand af ca. 2 meter fra flagstangen, idet den må stå op til 1 meter fra linien, der er en forlængelse af det levende hegn i skellet mellem græsarealet og campingpladsen, og
- at redningsposten placeres nedenfor skrænten i nærheden af affaldsstativet.

Nævnet har navnlig lagt vægt på, at informationstavlen ikke får en højde, der overstiger den eksisterende bevoksning ved skrænten. Flagstangen og informationstavlen vil derfor kun ubetydeligt skæmme udsigten fra vejen ud over fjorden. Redningsposten placeres nedenfor skrænten og kan ikke ses hverken fra vejen eller fra plænen mellem vejen og fjorden.

Tilladelsen bortfalder, såfremt den ikke er udnyttet inden 3 år fra tilladelsens meddelelse, jfr. Naturbeskyttelseslovens § 66, stk. 2.

Afgørelsen kan efter lov om Naturbeskyttelse, § 78, stk. 3, jfr. § 87 inden 4 uger fra den dag, afgørelsen er meddelt, påklages til Naturklagenævnet.

Klagen skal indgives skriftligt til dette fredningsnævn på den nedenfor anførte adresse.

Det er en betingelse for Naturklagenævnets behandling af en klage, at der indbetales et gebyr på 500 kr. til Naturklagenævnet. Nævnet vil sende en opkrævning på gebyret, når nævnet har modtaget klagen fra fredningsnævnet. Naturklagenævnet vil ikke påbegynde behandlingen af klagen, før gebyret er modtaget. Vejledning om gebyrordningen kan findes på Naturklagenævnets hjemmeside [www.nkn.dk](http://www.nkn.dk)

RETTEEN I HERNING, 2. AFDELING

Nygade 1-3, 7400 Herning

Tlf. 97 22 22 00

E-mail: [f-naevn@get2net.dk](mailto:f-naevn@get2net.dk)

2001-1211/11-0001

## FREDNINGSNÆVNET FOR RINGKJØBING AMT

---

Gebynet tilbagebetales, hvis der gives helt eller delvist medhold i klagen.

En tilladelse må ikke udnyttes, før klagefristen er udløbet. Er klage iværksat, kan tilladelsen ikke udnyttes, medmindre klagemyndigheden bestemmer andet.

Det bemærkes, at ansøgeren ikke herved er fritaget for at søge eventuelle andre tilladelser, som lovgivningen måtte kræve”,

hvilket herved meddeles til Deres orientering.

Med venlig hilsen

  
H. Stamp

Skov- og Naturstyrelsen  
Haraldsgade 53  
2100 København

Modtaget i  
Skov- og Naturstyrelsen  
- 5 AUG. 2004

Herning, den 3. august 2004  
R.A.F. 58/04

SCANNET

Ringkøbing Surfklub v/Henrik Olesen er d.d. tilskrevet således:

"Ringkøbing Surfklub v/Henrik Olesen, Bogfinkevej 12, 6950 Ringkøbing, ansøger om tilladelse til at benytte det åbne areal øst for Ringkøbing Campingplads i forbindelse med windsurfstævne den 28. og 29. august 2004. – R.A.F. 829/68 – Fredning af arealer langs Ringkøbing Fjord.

Fredningsnævnet for Ringkøbing Amt skal i medfør af Naturbeskyttelseslovens § 50 tillade, at Ringkøbing Surfklub som ansøgt benytter arealerne ved Ringkøbing Fjord under et surfstævne mellem den 27. og 29. august 2004 således:

4. Det åbne areal mellem campingpladsen og parkeringspladsen ved klubhuset benyttes til tilrigning af surfudstyr.
5. Der opstilles på den sydlige del af pladsen ved hegnet et telt, der skal anvendes til forplejning samt som læ for sejlerne imellem sejladerne.
6. Der opstilles på den sydvestlige del af pladsen tæt ved skrænten en dommervogn med frit udsyn over banerne på fjorden.

Tilladelsen gives på vilkår, at arealet og afspærringen omkring arealet retableres fuldstændigt efter stævnet.

Nævnet har ved afgørelsen lagt vægt på, at det ansøgte, henset til karakteren af anvendelsen og den kortvarige periode, ikke vil være i strid med fredningens formål.

Sagen er behandlet af nævnets formand alene efter § 9, stk. 4 i forretningsordenen for Fredningsnævn.

Tilladelsen bortfalder, såfremt den ikke er udnyttet inden 3 år fra tilladelsens meddelelse, jfr. Naturbeskyttelseslovens § 66, stk. 2.

Afgørelsen kan efter lov om Naturbeskyttelse, § 78, stk. 3, jfr. § 87 inden 4 uger fra den dag, afgørelsen er meddelt, påklages til Naturklagenævnet.

Klagen skal indgives skriftligt til dette fredningsnævn på den nedenfor anførte adresse.

Det er en betingelse for Naturklagenævnets behandling af en klage, at der indbetales et gebyr på 500 kr. til Naturklagenævnet. Nævnet vil sende en opkrævning på gebyret, når nævnet har modtaget klagen fra fredningsnævnet. Naturklagenævnet vil ikke påbegynde behandlingen af



## FREDNINGSNÆVNET FOR RINGKJØBING AMT

---

klagen, før gebyret er modtaget. Vejledning om gebyrordningen kan findes på Naturklagenævnets hjemmeside [www.nkn.dk](http://www.nkn.dk)

Gebyret tilbagebetales, hvis der gives helt eller delvist medhold i klagen.

En tilladelse må ikke udnyttes, før klagefristen er udløbet. Er klage iværksat, kan tilladelsen ikke udnyttes, medmindre klagemyndigheden bestemmer andet.

Det bemærkes, at ansøgeren ikke herved er fritaget for at søge eventuelle andre tilladelser, som lovgivningen måtte kræve”,

hvilket herved meddeles til Deres orientering.

Med venlig hilsen

  
H. Stamp

## FREDNINGSNÆVNET FOR MIDTJYLLAND, VESTLIG DEL

---

Herning, 20. april 2009  
FRD 10/2009

By- og Landskabsstyrelsen  
Haraldsgade 53  
2100 København Ø.

MARTS 2009  
By og Landskabsstyrelsen  
21 APR. 2009

Ringkøbing-Skjern kommune er d.d. tilskrevet således:

”Ringkøbing-Skjern kommune, Naturgruppen, Kjærgaardsvej 8, 6950 Ringkøbing, ansøger på vegne Kystnetværket om dispensation til anlæggelse af 3 sheltere, multotoilet og bålplads på matr. nr. 2 hg og 2 gv, Ringkøbing Markjorder, Ringkøbing – R.A.F. 829/68 – Fredning af arealer langs Ringkjøbing Fjord.

---

Efter en besigtigelse den 27. marts 2009, hvori foruden fredningsnævnet deltog repræsentanter for Miljøcenter Ringkøbing, Danmarks Jægerforbund og ansøgeren, Ringkøbing-Skjern kommune, skal nævnet meddele, at der i medfør af Naturbeskyttelseslovens § 50 gives tilladelse til, at ansøgeren anlægger 3 sheltere, multotoilet og bålplads som ansøgt ved det eksisterende klubhus. Nævnet har lagt vægt på, at shelterne, multotoiletet og bålpladsen placeres i tilslutning til eksisterende byggeri. De sløres delvist af den eksisterende bevoksning og rørskoven. Det ansøgte påvirker derfor ikke de landskabelige værdier omkring Ringkøbing Fjord.

Tilladelsen bortfalder, såfremt den ikke er udnyttet inden 3 år fra tilladelsens meddelelse, jfr. Naturbeskyttelseslovens § 66, stk. 2.

Afgørelsen kan efter lov om Naturbeskyttelse, § 78, stk. 3, jfr. § 87 inden 4 uger fra den dag, afgørelsen er meddelt, påklages til Naturklagenævnet.

Klagen skal indgives skriftligt til dette fredningsnævn på den nedenfor anførte adresse.

Det er en betingelse for Naturklagenævnets behandling af Deres klage, at De indbetaler et gebyr på 500 kr. til Naturklagenævnet. Nævnet vil sende Dem en opkrævning på gebyret, når nævnet har modtaget klagen fra fredningsnævnet. Naturklagenævnet vil ikke påbegynde behandlingen af klagen, før gebyret er modtaget. Betales gebyret ikke inden for den fastsatte frist på 14 dage, afvises klagen fra behandling. Vejledning om gebyrordningen kan findes på Naturklagenævnets hjemmeside [www.nkn.dk](http://www.nkn.dk)

Gebyret tilbagebetales, hvis der gives helt eller delvist medhold i klagen.

En tilladelse må ikke udnyttes, før klagefristen er udløbet. Er klage iværksat, kan tilladelsen ikke udnyttes, medmindre klagemyndigheden bestemmer andet.

Det bemærkes, at ansøgeren ikke herved er fritaget for at søge eventuelle andre tilladelser, som lovgivningen måtte kræve”.


---

**FREDNINGSNÆVNET FOR MIDTJYLLAND, VESTLIG DEL**

---

hvilket herved meddeles til Deres orientering.

Med venlig hilsen

  
Henrik S. Stamp

## FREDNINGSNÆVNET FOR MIDTJYLLAND, VESTLIG DEL

---

Herning, 20. april 2009  
FRD 7/2009

By- og Landskabsstyrelsen  
Haraldsgade 53  
2100 København Ø.

Modtaget  
By og Landskabsstyrelsen  
21 APR 2009

Foreningen Sommerlyst v/Karsten Håkonsen er d.d. tilskrevet således:

”Foreningen Sommerlyst v/Karsten Håkonsen, Alkjærparken 5, 6950 Ringkøbing, ansøger om tilladelse til at erstatte det gamle klubhus med et nyt og større. Klubhuset er beliggende på adressen Søndervigvej 12, 6950 Ringkøbing. – R.A.F. 829/68 – Fredning af arealer langs Ringkøbing Fjord.

---

Efter en besigtigelse den 27. marts 2009, hvori foruden fredningsnævnet deltog repræsentanter for Ringkøbing-Skjern kommune, Danmarks Jægerforbund og ansøgeren, Foreningen Sommerlyst, skal nævnet meddele, at det i medfør af Naturbeskyttelseslovens § 50 godkender, at ansøgeren som ansøgt udvider klubhuset til ca. 75 m. og med et udseende svarende til det eksisterende. Efter fredningskendelsen har ansøgeren ret til nødvendige klubhuse efter nævnets godkendelse af udseendet. Nævnet har lagt vægt på, at der er tale om et afbalanceret projekt, der tager højde for foreningens behov i en række år frem.

Tilladelsen bortfalder, såfremt den ikke er udnyttet inden 3 år fra tilladelsens meddelelse, jfr. Naturbeskyttelseslovens § 66, stk. 2.

Afgørelsen kan efter lov om Naturbeskyttelse, § 78, stk. 3, jfr. § 87 inden 4 uger fra den dag, afgørelsen er meddelt, påklages til Naturklagenævnet.

Klagen skal indgives skriftligt til dette fredningsnævn på den nedenfor anførte adresse.

Det er en betingelse for Naturklagenævnets behandling af Deres klage, at De indbetaler et gebyr på 500 kr. til Naturklagenævnet. Nævnet vil sende Dem en opkrævning på gebyret, når nævnet har modtaget klagen fra fredningsnævnet. Naturklagenævnet vil ikke påbegynde behandlingen af klagen, før gebyret er modtaget. Betales gebyret ikke inden for den fastsatte frist på 14 dage, afvises klagen fra behandling. Vejledning om gebyrordningen kan findes på Naturklagenævnets hjemmeside [www.nkn.dk](http://www.nkn.dk)

Gebyret tilbagebetales, hvis der gives helt eller delvist medhold i klagen.

En tilladelse må ikke udnyttes, før klagefristen er udløbet. Er klage iværksat, kan tilladelsen ikke udnyttes, medmindre klagemyndigheden bestemmer andet.


Det bemærkes, at ansøgeren ikke herved er fritaget for at søge eventuelle andre tilladelser, som lovgivningen måtte kræve”,

**FREDNINGSNÆVNET FOR MIDTJYLLAND, VESTLIG DEL**

---

hvilket herved meddeles til Deres orientering.

Med venlig hilsen

  
Henrik S. Stamp

# FREDNINGSNÆVNET FOR MIDTJYLLAND, VESTLIG DEL

---

Herning, den 9. september 2010  
FRD 20/2010

By- og Landskabsstyrelsen  
Haraldsgade 53  
2100 København Ø.

Modtaget i  
By- og Landskabsstyrelsen

13 SEP. 2010

Per Green er d.d. tilskrevet således:

”Arkitektfirmaet Bahl Gl. Skole, Sønderbyvej 51, 6855 Outrup, ansøger på vegne ejeren af ejendommen Vellingvej 56, 6950 Ringkøbing, om dispensation til at fjerne eksisterende beplantninger på det flade areal langs skrænten ned mod Fjordstien og på matriklens østlige dele – og til at anlægge de berørte arealer med græs – R.A.F. 829/68 – Fredning af arealer i Ringkøbing kommune langs Vonå.

---

Fredningsnævnet udsendte den 2. september 2010 en afgørelse, hvorefter der blev givet tilladelse til, at der kan fjernes beplantninger på det fredede areal mellem fredningsgrænsen og stranden nedenfor den tidligere campingplads på Vellingvej.

Fredningsnævnet fastsatte tre vilkår, men desværre indsneg der sig en meningsforstyrende skrivfejl, idet et ”ikke” er faldet ud.

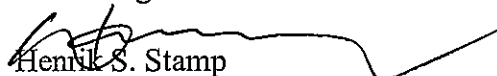
Vilkårene skulle rettelig være:

- at træer og buske skal fældes og ikke rykkes op med rod for at undgå erosion
- at kommunens anvisninger omkring rydningen skal efterkommes, samt
- at skrænten skal fremstå med naturgræs.

Jeg skal beklage fejlen”,

hvilket herved meddeles til Deres orientering.

Med venlig hilsen

  
Henrik S. Stamp

# FREDNINGSNÆVNET FOR MIDTJYLLAND, VESTLIG DEL

---

Modtaget i  
By- og Landskabsstyrelsen

Herning, den 2. september 2010

FRD 20/2010

- 3 SEP. 2010  
By- og Landskabsstyrelsen  
Haraldsgade 53  
2100 København Ø.

SCANNED

Per Green er d.d. tilskrevet således:

”Arkitektfirmaet Bahl Gl. Skole, Sønderbyvej 51, 6855 Outrup, ansøger på vegne ejeren af ejendommen Vellingvej 56, 6950 Ringkøbing, om dispensation til at fjerne eksisterende beplantninger på det flade areal langs skrænten ned mod Fjordstien og på matriklens østlige dele – og til at anlægge de berørte arealer med græs – R.A.F. 829/68 – Fredning af arealer i Ringkøbing kommune langs Vonå.

---

Efter en besigtigelse den 19. august 2010, hvori foruden fredningsnævnet deltog repræsentanter for Ringkøbing-Skjern kommune samt ansøgeren, skal nævnet meddele, at det i medfør af Naturbeskyttelseslovens § 50 godkendes, at ansøgeren, Per Green og Ringkøbing-Skjern kommune som ansøgt rydder det fredede areal mellem fredningsgrænsen og stranden for bevoksningen, da dette ikke findes at være i strid med fredningens formål. Nævnet har i første række lagt vægt på, at træer og buske i det væsentligste nok er vokset op efter fredningen. Nævnet har også lagt vægt på, at en del af den nu nedlagte campingplads ved rydningen bliver en del af et stort sammenhængende grønt område, der kan anvendes af offentligheden til rekreative formål.

Fredningsnævnet stiller som vilkår for tilladelsen,

- at træer og buske skal fældes og rykkes op med rod for at undgå erosion
- at kommunens anvisninger omkring rydningen skal efterkommes, samt
- at skrænten skal fremstå med naturgræs.

Tilladelsen bortfalder, såfremt den ikke er udnyttet inden 3 år fra tilladelsens meddelelse, jfr. Naturbeskyttelseslovens § 66, stk. 2.

Afgørelsen kan efter lov om Naturbeskyttelse, § 78, stk. 3, jfr. § 87 inden 4 uger fra den dag, afgørelsen er meddelt, påklages til Naturklagenævnet.

Klagen skal indgives skriftligt til dette fredningsnævn på den nedenfor anførte adresse.

Det er en betingelse for Naturklagenævnets behandling af Deres klage, at De indbetaler et gebyr på 500 kr. til Naturklagenævnet. Nævnet vil sende Dem en opkrævning på gebyret, når nævnet har modtaget klagen fra fredningsnævnet. Naturklagenævnet vil ikke påbegyn- de behandlingen af klagen, før gebyret er modtaget. Betales gebyret ikke inden for den fastsatte frist på 14 dage, afvises klagen fra behandling. Vejledning om gebyrordningen kan findes på Naturklagenævnets hjemmeside [www.nkn.dk](http://www.nkn.dk)

Gebyret tilbagebetales, hvis der gives helt eller delvist medhold i klagen.

---

**FREDNINGSNÆVNET FOR MIDTJYLLAND, VESTLIG DEL**


---

En tilladelse må ikke udnyttes, før klagefristen er udløbet. Er klage iværksat, kan tilladelsen ikke udnyttes, medmindre klagemyndigheden bestemmer andet.

Det bemærkes, at ansøgeren ikke herved er fritaget for at søge eventuelle andre tilladelser, som lovgivningen måtte kræve”

hvilket herved meddeles til Deres orientering.

Med venlig hilsen

  
Henrik S. Stamp



Herning, den 2. september 2010

FRD 32/2010

By- og Landskabsstyrelsen  
Haraldsgade 53  
2100 København Ø.

Ringkøbing-Skjern kommune er d.d. tilskrevet således:

”Ringkøbing-Skjern kommune, Miljø og Natur, Kjærgaardsvej 8, 6950 Ringkøbing, ansøger om tilladelse til at opsætte en toiletbygning ved den offentlige P-plads på Vellingvej 58A, Ringkøbing, matr. nr. 75B, Ringkøbing Markjorder. – R.A.F. 829/68 – Fredning af arealer i Ringkøbing kommune langs Vonå.

---

Efter en besigtigelse den 19. august 2010, hvori foruden fredningsnævnet deltog repræsentanter for Ringkøbing-Skjern kommune, der også var ansøger, skal nævnet meddele, at det i medfør af Naturbeskyttelseslovens § 50 godkender, at kommunen som ansøgt bygger et toilet på ca. 25 m<sup>2</sup>, idet dette ikke findes at være i strid med fredningens formål. Nævnet har lagt vægt på, at der er behov for et offentligt toilet ved stranden og de øvrige rekreative arealer. Nævnet har også lagt vægt på, at toilettet placeres tæt på eksisterende bygninger, så det ikke virker skæmmende på området, ligesom det ikke påvirker udsigten til fjorden fra Vellingvej.

Fredningsnævnet stiller som vilkår for tilladelsen, at udekøkkenet placeres på en væg på bygningen, der vender væk fra vejen.

Tilladelsen bortfalder, såfremt den ikke er udnyttet inden 3 år fra tilladelsens meddelelse, jfr. Naturbeskyttelseslovens § 66, stk. 2.

Afgørelsen kan efter lov om Naturbeskyttelse, § 78, stk. 3, jfr. § 87 inden 4 uger fra den dag, afgørelsen er meddelt, påklages til Naturklagenævnet.

Klagen skal indgives skriftligt til dette fredningsnævn på den nedenfor anførte adresse.

Det er en betingelse for Naturklagenævnets behandling af Deres klage, at De indbetaler et gebyr på 500 kr. til Naturklagenævnet. Nævnet vil sende Dem en opkrævning på gebyret, når nævnet har modtaget klagen fra fredningsnævnet. Naturklagenævnet vil ikke påbegyn- de behandlingen af klagen, før gebyret er modtaget. Betales gebyret ikke inden for den fastsatte frist på 14 dage, afvises klagen fra behandling. Vejledning om gebyrordningen kan findes på Naturklagenævnets hjemmeside [www.nkn.dk](http://www.nkn.dk)

Gebyret tilbagebetales, hvis der gives helt eller delvist medhold i klagen.

En tilladelse må ikke udnyttes, før klagefristen er udløbet. Er klage iværksat, kan tilladel- sen ikke udnyttes, medmindre klagemyndigheden bestemmer andet.

---

**RETTE I HERNING, 2. AFDELING**


Nygade 3, 7400 Herning

Tlf. 97 22 22 00 – E-mail: [midtjyllandvest@fredningsnaevn.dk](mailto:midtjyllandvest@fredningsnaevn.dk)

Det bemærkes, at ansøgeren ikke herved er fritaget for at søge eventuelle andre tilladelser, som lovgivningen måtte kræve”

hvilket herved meddeles til Deres orientering.

Med venlig hilsen

  
Henrik S. Stamp

Herning, 7. marts 2017  
FN-MJV-06-2017

Ringkøbing Ro og Kajakklub  
v/Michael Vej Andersen  
[mc.andersen@youmail.dk](mailto:mc.andersen@youmail.dk)

Ringkøbing Ro og Kajakklub v/Michael Vej Andersen ansøger om dispensation til at opstille container til opbevaring af kajakker på V. Strandsbjergvej 29, 6950 Ringkøbing. – R.A.F. 829/1968 – Fredning af arealer i Ringkøbing kommune langs Vonå.

---

Efter en besigtigelse den 3. marts 2017, hvori foruden fredningsnævnet deltog repræsentanter for Ringkøbing-Skjern kommune, Friluftsrådet samt ansøgeren, Ringkøbing Ro- og Kajakklub, skal fredningsnævnet i medfør af Naturbeskyttelseslovens § 50 give tilladelse til det ansøgte, idet nævnet ikke finder, at dette er i strid med fredningens formål.

Nævnet bemærker, at en bygningsnær placering er en forudsætning for tilladelsen. En placering i forlængelse af skuret sydøst for bygningen accepteres, ligesom en placering enten syd eller nord for bygningen med garageportene kan tillades, blot containeren placeres i umiddelbar tilslutning til den eksisterende bygning. Rydning af få småtræer og buske, som er en forudsætning for den førstnævnte placering, findes ikke være til hinder for opstillingen.

Derudover tillader nævnet, at der på containeren som ansøgt indrettes en platform med et åbent rækværk, der ikke fremstår massivt.

Fredningsnævnet har lagt vægt på, at der er behov for containeren til opbevaring, og når den placeres i umiddelbar tilslutning til eksisterende bygning, vil containeren under de nedenfor nævnte vilkår ikke påvirke de landskabelige værdier.

Tilladelsen gives på vilkår, at containeren dækkes af brædder, der males i farver, der falder naturligt ind med bygningerne og fremstår afdæmpede, og at offentligheden får fri adgang til platformen på containeren.

Der kan klages over denne afgørelse til Miljø- og Fødevarerklagenævnet. Klagefristen udløber 4 uger efter, at afgørelsen er meddelt. Er afgørelsen offentligt bekendtgjort, regnes klagefristen dog altid fra bekendtgørelsen. Klagen skal ifølge lov om naturbeskyttelse § 87 afgives via Miljø- og Fødevarerklagenævnets digitale selvbetjening, jf. vejledning på klagenævnets hjemmeside [www.naevneneshus.dk](http://www.naevneneshus.dk). Klagefristen udløber ved midnat på dagen for klagefristens udløb. Hvis klagefristen udløber på en lørdag eller en helligdag, forlænges fristen til den følgende hverdag.

Klageberettigede er, jf. naturbeskyttelseslovens § 86:

- Adressaten for afgørelsen,
- ejeren af den ejendom, som afgørelsen vedrører,
- offentlige myndigheder,
- en berørt nationalparkfond,
- lokale foreninger og organisationer, som har en væsentlig interesse i afgørelsen,
- landsdækkende foreninger og organisationer, hvis hovedformål er beskyttelse af natur og miljø, og
- landsdækkende foreninger og organisationer, som efter deres formål varetager væsentlige, rekreative interesser, når afgørelsen berører sådanne interesser.

Det er en betingelse for Miljø- og Fødevareklagenævnets behandling af en klage, at den, der klager indbetaler et gebyr på 900 kr. for privatpersoner og 1.800 kr. for virksomheder og organisationer (2016-niveau). Klagegebyret reguleres den 1. januar hvert år efter den af Finansministeriet fastsatte sats for det generelle pris- og lønindeks som løbende offentliggjort i forslag til finanslov med virkning for klager, der modtages i nævnet fra og med den 1. februar 2017. Nævnet offentliggør størrelsen af klagegebyret på sin hjemmeside [www.naevneneshus.dk](http://www.naevneneshus.dk).

Gebyret opkræves i forbindelse med klagens oprettelse i Miljø- og Fødevareklagenævnets digitale selvbetjening. Klagen behandles først, når gebyret er betalt. Vejledning om gebyrbetalingen kan ligeledes findes på Miljø- og Fødevareklagenævnets hjemmeside [www.naevneneshus.dk](http://www.naevneneshus.dk).

Gebyret tilbagebetales, hvis

- 1) klagesagen fører til, at den påklagede afgørelse ændres eller ophæves,
- 2) klageren får helt eller delvis medhold i klagen, eller
- 3) klagen afvises som følge af overskredet klagefrist, manglende klageberettigelse eller fordi klagen ikke er omfattet af Miljø- og Fødevareklagenævnets kompetence.

Det bemærkes, at hvis den eneste ændring af den påklagede afgørelse er forlængelse af frist for efterkommelse af afgørelse som følge af den tid, der er medgået til at behandle sagen i klagenævnet, tilbagebetales gebyret dog ikke.


Miljø- og Fødevareklagenævnet kan også beslutte at tilbagebetale klagegebyret, hvis

- 1) der er indledt forhandlinger med afgørelsens adressat og/eller førsteinstansen om projektilpasninger, og disse forhandlinger fører til, at klager trækker sin klage tilbage, eller
- 2) klager i øvrigt trækker sin klage tilbage, før Miljø- og Fødevareklagenævnet har truffet afgørelse i sagen.

Gebyret tilbagebetales dog ikke, hvis nævnet vurderer, at der er forhold, der taler imod at tilbagebetale gebyret, f.eks. hvis klagen trækkes tilbage meget sent, herunder efter at klager har haft et afgørelsesudkast i partshøring.

En tilladelse må i henhold til naturbeskyttelseslovens § 87, stk. 3, ikke udnyttes før klagefristen er udløbet, eller behandling af en eventuel klage måtte være afsluttet.

Det følger endvidere af naturbeskyttelseslovens § 50, stk. 1, jf. § 66, stk. 2, at en tilladelse bortfalder, hvis den ikke udnyttes inden 3 år efter, at den er givet.

  
Med venlig hilsen  
Peter Bredahl

Herning, 19. juni 2020  
FN-MJV-18-2020

Ringkøbing-Skjern kommune  
[anders.hjorth-hansen@rksk.dk](mailto:anders.hjorth-hansen@rksk.dk)

Ansøgning om bade- og bådebro ved Pilevej ved Ringkøbing Fjord. – R.A.F. 829/1968 – Ringkøbing Strand.

---

Ringkøbing-Skjern Kommune har på vegne en gruppe borgere søgt om dispensation til at etablere en bade- og bådebro med trappe fra Fjordstien ud for Pilevej, 6950 Ringkøbing. Trappen skal føre ned over skrænten til badebroen. Det ansøgte ligger inden for fredningen Ringkøbing Strand.

### **Ansøgningen**

Bade- og bådebroen ønskes etableret med en trappe fra Fjordstien ud for Pilevej ned over stenskrænten og 7 meter ud i vandet. Trappen starter med et lille repos, der er 1,1 meter bred og 1,6 meter lang. Reposet er i niveau med Fjordstien. Selve trappen er 1,1 m bred og 5,3 m lang. Trappen falder 1,6 m og har 9 trin. Trappen fastgøres for oven i et fundament i kanten af Fjordstien og fornedet til selve broen.

Broen placeres på 2 x 7 galvaniserede stolper, der sættes 1m ned i fjordbunden. Til stolperne fastgøres en ramme af træ. I rammen placeres 7 fag, der hver især måler 1,1m x 1,0 m. Forenden af broen placeres et trin ned mod vandet. Selve broen er 7 meter lang og 1,3 meter bred. Broen placeres 0,4 meter over vandoverfladen. Der påsættes et gelænder på sydsiden af såvel trappe som bro.

Formålet med at opføre broen er at kunne anvende den til badning samt isætning og optagning af kanoer, kajakker og stand up paddle boards.

Af hensyn til sikkerheden ved færdsel på bro og trappe opsættes et skilt, hvor det anføres, at færdsel er på eget ansvar.

### **Fredningen**

Fredningen fremgår af Fredningsnævnets kendelse af 7. juli 1975, hvoraf det fremgår, at fredningen har til formål, at bevare kystområderne langs Ringkøbing, dog med mulighed for anlæggelse af sti.

Det fremgår videre af fredningsbestemmelserne, at de fredede arealer ikke må bebygges, ligesom der ikke må etableres veje, p-pladser eller andre tekniske anlæg. Der må ikke opstilles master, skure og andre letflyttelige indretninger.

Efter godkendelse af de påtaleberettigede er det tilladt for Ringkøbing kommune at etablere badebroer.

### **Fredningsnævnets sagsbehandling**

Ringkøbing-Skjern Kommune har meddelt dispensation til at etablere bade- og bådebroen i medfør af lov om kystbeskyttelse og bekendtgørelse om base- og bådebroer. Kommunen har fastsat en række vilkår for tilladelsen.

Fredningsnævnet har modtaget en beskrivelse af projektet og kortmateriale over placeringen af den påtænkte bro.

Det fremgår blandt andet heraf, at der ikke er en strandkant, hvor man kan færdes, som broen kan genere.

Ringkøbing-Skjern Kommune har oplyst, at den nordligste del af habitatområdet og fuglebeskyttelsesområdet ved Ringkøbing Fjord ligger ca. 800 meter sydøst for placeringen af broen. Det vurderes ikke, at broen væsentligt vil påvirke disse områder og de arter, som findes på udpegningsgrundlaget for habitat- og fuglebeskyttelsesområdet, idet afstanden er stor til områderne.

Kommunen har ikke kendskab eller en formodning om, at området ved Pilevej er levested for arter på habitatdirektivets Bilag IV, som er strengt beskyttede, bortset fra odder som er spottet langs Fjordstien. Broen medfører ikke en væsentlig anderledes påvirkning end i dag, hvor der i forvejen er en del menneskelig aktivitet i nærområdet.

Fredningsnævnet har på baggrund af det fremsendte besluttet at behandle ansøgningen på skriftligt grundlag.

### **Fredningsnævnets afgørelse:**

Fredningsnævnet har efter votering truffet følgende afgørelse:

Fredningsnævnet meddeler dispensation i medfør af naturbeskyttelseslovens § 50, til at etablere en bade- og bådebro ud for Pilevej samt trappe fra Fjordstien ned over stenskrænten til broen. Fredningsnævnet vurderer, at det ansøgte ikke strider mod fredningens formål.

Fredningsnævnet har lagt vægt på, at fredningsbestemmelserne giver mulighed for at etablere badebroer inden for fredningen, og at der ud for Pilevej ikke er en strand, hvor man kan færdes, idet der alene er en stejl stenskrænt. Broen vil derfor ikke være til gene for gående eller i øvrigt være til hinder for at bevare kystområdet.

Af kommunens vurdering fremgår endvidere, at betingelserne for dispensation i medfør af naturbeskyttelseslovens § 50, stk. 2, og stk. 3, er opfyldt, idet det ansøgte ikke vil påvirke områder beskyttet i henhold til Natura 2000.

### **Dispensationen meddeles på følgende vilkår:**

- Broen udføres som en 7 meter lang og 1.3 meter bred træbro med galvaniserede stolper.
- Repos, trappe og bro udføres i træ med naturlig træfarve.
- Ejeren skal vedligeholde broen i god og forsvarlig stand.

---

## FREDNINGSNÆVNET FOR MIDTJYLLAND, VESTLIG DEL

---

Der kan klages over denne afgørelse til Miljø- og Fødevareklagenævnet. Klagefristen udløber 4 uger efter, at afgørelsen er meddelt. Er afgørelsen offentligt bekendtgjort, regnes klagefristen dog altid fra bekendtgørelsen. Klagen skal ifølge lov om naturbeskyttelse § 87 afgives via Miljø- og Fødevareklagenævnets digitale selvbetjening, jf. vejledning på klagenævnets hjemmeside [www.naevneneshus.dk](http://www.naevneneshus.dk). Klagefristen udløber ved midnat på dagen for klagefristens udløb. Hvis klagefristen udløber på en lørdag eller en helligdag, forlænges fristen til den følgende hverdag.

Klageberettigede er, jf. naturbeskyttelseslovens § 86:

- Adressaten for afgørelsen,
- ejeren af den ejendom, som afgørelsen vedrører,
- offentlige myndigheder,
- en berørt nationalparkfond,
- lokale foreninger og organisationer, som har en væsentlig interesse i afgørelsen,
- landsdækkende foreninger og organisationer, hvis hovedformål er beskyttelse af natur og miljø, og
- landsdækkende foreninger og organisationer, som efter deres formål varetager væsentlige, rekreative interesser, når afgørelsen berører sådanne interesser.

Det er en betingelse for Miljø- og Fødevareklagenævnets behandling af en klage, at den, der klager indbetaler et gebyr på 900 kr. for privatpersoner og 1.800 kr. for virksomheder og organisationer (2016-niveau). Klagegebyret reguleres den 1. januar hvert år efter den af Finansministeriet fastsatte sats for det generelle pris- og lønindeks som løbende offentliggjort i forslag til finanslov med virkning for klager, der modtages i nævnet fra og med den 1. februar 2017. Nævnet offentliggør størrelsen af klagegebyret på sin hjemmeside [www.naevneneshus.dk](http://www.naevneneshus.dk).

Gebyret opkræves i forbindelse med klagens oprettelse i Miljø- og Fødevareklagenævnets digitale selvbetjening. Klagen behandles først, når gebyret er betalt. Vejledning om gebyrbetalingen kan ligeledes findes på Miljø- og Fødevareklagenævnets hjemmeside [www.naevneneshus.dk](http://www.naevneneshus.dk).

Gebyret tilbagebetales, hvis

- 1) klagesagen fører til, at den påklagede afgørelse ændres eller ophæves,
- 2) klageren får helt eller delvis medhold i klagen, eller
- 3) klagen afvises som følge af overskredet klagefrist, manglende klageberettigelse eller fordi klagen ikke er omfattet af Miljø- og Fødevareklagenævnets kompetence.

Det bemærkes, at hvis den eneste ændring af den påklagede afgørelse er forlængelse af frist for efterkommelse af afgørelse som følge af den tid, der er medgået til at behandle sagen i klagenævnet, tilbagebetales gebyret dog ikke.

Miljø- og Fødevareklagenævnet kan også beslutte at tilbagebetale klagegebyret, hvis

- 1) der er indledt forhandlinger med afgørelsens adressat og/eller førsteinstansen om projektilpasninger, og disse forhandlinger fører til, at klager trækker sin klage tilbage, eller
- 2) klager i øvrigt trækker sin klage tilbage, før Miljø- og Fødevareklagenævnet har truffet afgørelse i sagen.



## FREDNINGSNÆVNET FOR MIDTJYLLAND, VESTLIG DEL

---

Gebyret tilbagebetales dog ikke, hvis nævnet vurderer, at der er forhold, der taler imod at tilbagebetale gebyret, f.eks. hvis klagen trækkes tilbage meget sent, herunder efter at klager har haft et afgørelsesudkast i partshøring.

En tilladelse må i henhold til naturbeskyttelseslovens § 87, stk. 3, ikke udnyttes før klagefristen er udløbet, eller behandling af en eventuel klage måtte være afsluttet.

Det følger endvidere af naturbeskyttelseslovens § 50, stk. 1, jf. § 66, stk. 2, at en tilladelse bortfalder, hvis den ikke udnyttes inden 3 år efter, at den er givet.

Med venlig hilsen



Joy Winter

Herning, 12. december 2022  
FN-MJV-19-2022

Ringkøbing-Skjern kommune  
[thea.illum@rksk.dk](mailto:thea.illum@rksk.dk)

Ansøgning om dispensation til at anlægge en badebro ved Ringkøbing Svømmehal, Kongevejen 52A, 6950 Ringkøbing, matr. nr. 2 hq, Ringkøbing Markjorder – R.A.F. 829/1968 – Ringkøbing Strand

Ringkøbing-Skjern Kommune har på vegne en række borgere og Ringkøbing Svømmehal søgt om dispensation fra fredningen Ringkøbing Strand til at opføre en badebro ved Ringkøbing Fjord ud for svømmehallen, Kongevejen 52 A, 6950 Ringkøbing.

Ansøgerne har tillige søgt om dispensation til at flytte en trappe, der fører fra terrænet ud for svømmehallen ned på stranden, således at trappen kommer til at flugte med stien fra svømmehallen.

### **Ansøgningen**

Ansøgerne har under henvisning til stigende interesse for vinterbadning i fjorden, for nogles vedkommende kombineret med træning indendørs i svømmehallen, søgt om, at der kan etableres en træbro ud for svømmehallen, som vil sikre optimale forhold for de mange nuværende brugere af fjord og svømmehal og gøre det endnu mere attraktivt for andre, herunder også de mange turister i området, at udnytte den naturlige sammenhæng mellem fjorden og svømmehallens unikke beliggenhed.

### **Fredningen**

Af Fredningsnævnets kendelse af 7. juli 1975 fremgår, at fredningen har til formål at bevare kystområdet.

Af bestemmelserne fremgår blandt andet:

”...

Arealerne skal bevares i deres nuværende tilstand

...

Efter godkendelse af de påtaleberettigede skal det være Ringkøbing kommune tilladt

...

at etablere badebroer

...”

Fredningsnævnet er påtaleberettiget.

### **Natura 2000 og bilag IV-arter**

Ringkøbing strand ligger ikke i Natura 2000 område. Ringkøbing-Skjern Kommune har endvidere oplyst, at området ikke er omfattet af naturbeskyttelseslovens § 3. På arealet er der ikke registreret

---

## FREDNINGSNÆVNET FOR MIDTJYLLAND, VESTLIG DEL

---

markfirben, og det vurderes, at arealet ikke er et potentielt yngle- eller rasteområde for markfirben, da det ligger åbent og derfor er meget vindeksponeret.

### **Fredningsnævnets sagsbehandling.**

Fredningsnævnet har foretaget besigtigelse den 28. november 2022.

Tilstede var foruden nævnet ved formand Joy Winter og nævnsmedlemmerne Elisabeth Moltke og Irene Lund Pedersen:

Per Lange Andersen, Centerleder

Charlotte Mathiesen for Thea Illum, Ringkøbing-Skjern Kommune

Erna Pilgaard, Badebroudvalget

Lena Ploug, Badebroudvalget

Benny Pedersen, Friluftsrådet

Repræsentanterne for Badebroudvalget foreviste, hvor badebroen ønskes placeret ud for den eksisterende trappe. Der søges ikke for nuværende om en bro med handicapfaciliteter, men de håber at kunne søge om dette senere. Broen skal udføres i træ og have en længde på 45 meter svarende til de stenmoler, der ligger med mellemrum langs stranden. Den skal falde i et med naturen og være så enkel som muligt. Broen er tegnet af det samme firma, som har tegnet ”Den uendelige Badebro” i Aarhus. Kommunen skal stå for at vedligeholde broen. Den skal som udgangspunkt ikke tages ind om vinteren, da den også skal anvendes af vinterbadere, men den vil blive taget ind, hvis der forekommer isskruninger.

De har et ønske om senere at ændre trappens beliggenhed, så den kommer til at ligge lige ud for svømmehallen. De vil også gerne gøre trappen bredere, så der kan sættes en elevatorstol på. Der findes ikke nu en handicapvenlig strand i Ringkøbing.

Den nærmeste badebro ligger ud for Pilevej ca. en kilometer længere nede ad stranden. Den er ikke synlig fra dette sted.

Ingen af de fremmødte havde indvendinger mod projektet.

Ansøgning om ændring er trappens beliggenhed er modtaget hos Fredningsnævnet efter besigtigelsen.

### **Fredningsnævnets begrundelse og afgørelse.**

Fredningsnævnet har efter votering truffet følgende afgørelse:

Fredningsnævnet meddeler i medfør af naturbeskyttelseslovens § 50, stk. 1, og 2, dispensation til at etablere en 45 meter lang og 1,5 meter bred badebro udført i træ.

Fredningsnævnet meddeler tillige dispensation til at flytte den eksisterende trappe, så den flugter med stien fra svømmehallen.

Fredningen har til formål at bevare kystområdet i den nuværende tilstand.

Da det efter fredningskendelsen er forudsat, at der kan anlægges badebroer, og da den ansøgte bro af træ vil falde naturligt ind i omgivelserne, kan fredningsnævnet godkende denne.

Da der i forvejen er en trappe fra terræn til stranden, og da en ændring af trappens placering ikke vil have betydning for, hvordan den tager sig ud i området, meddeles tillige dispensation til at placere trappen, så den flugter med stien til svømmehallen.

Fredningsnævnet har efter udtalelsen fra Ringkøbing-Skjern Kommune vurderet, at det ansøgte ikke kan påvirke et internationalt naturbeskyttelsesområde væsentligt og ikke kan beskadige yngle- eller rasteområder for dyrearter på habitatdirektivets bilag IV eller plantearter optaget på habitatdirektivets bilag IV.

Dispensationen meddeles på følgende

#### **Vilkår**

- Trappens længde må ikke overstige længden på de eksisterende stenmoler.
- Trappen skal udføres i træ i naturlig farve
- Ringkøbing-Skjern Kommune skal sørge for broens og trappens vedligeholdelse

Der kan klages over denne afgørelse til Miljø- og Fødevareklagenævnet. Klagefristen udløber 4 uger efter, at afgørelsen er meddelt. Er afgørelsen offentligt bekendtgjort, regnes klagefristen dog altid fra bekendtgørelsen. Klagen skal ifølge lov om naturbeskyttelse § 87 afgives via Miljø- og Fødevareklagenævnets digitale selvbetjening, jf. vejledning på klagenævnets hjemmeside [www.naevne.neshus.dk](http://www.naevne.neshus.dk). Klagefristen udløber ved midnat på dagen for klagefristens udløb. Hvis klagefristen udløber på en lørdag eller en helligdag, forlænges fristen til den følgende hverdag.

Klageberettigede er, jf. naturbeskyttelseslovens § 86:

- Adressaten for afgørelsen,
- ejeren af den ejendom, som afgørelsen vedrører,
- offentlige myndigheder,
- en berørt nationalparkfond,
- lokale foreninger og organisationer, som har en væsentlig interesse i afgørelsen,
- landsdækkende foreninger og organisationer, hvis hovedformål er beskyttelse af natur og miljø, og
- landsdækkende foreninger og organisationer, som efter deres formål varetager væsentlige, rekreative interesser, når afgørelsen berører sådanne interesser.

Det er en betingelse for Miljø- og Fødevareklagenævnets behandling af en klage, at den, der klager indbetaler et gebyr på 900 kr. for privatpersoner og 1.800 kr. for virksomheder og organisationer (2016-niveau). Klagegebyret reguleres den 1. januar hvert år efter den af Finansministeriet fastsatte sats for det generelle pris- og lønindeks som løbende offentliggjort i forslag til finanslov med virkning for klager, der modtages i nævnet fra og med den 1. februar 2017. Miljø- og Fødevareklagenævnet offentliggør størrelsen af klagegebyret på sin hjemmeside [www.naevne.neshus.dk](http://www.naevne.neshus.dk).

## FREDNINGSNÆVNET FOR MIDTJYLLAND, VESTLIG DEL

---

Gebyret opkræves i forbindelse med klagens oprettelse i Miljø- og Fødevareklagenævnets digitale selvbetjening. Klagen behandles først, når gebyret er betalt. Vejledning om gebyrbetalingen kan ligeledes findes på Miljø- og Fødevareklagenævnets hjemmeside [www.naevneshus.dk](http://www.naevneshus.dk).

Gebyret tilbagebetales, hvis

- 1) klagesagen fører til, at den påklagede afgørelse ændres eller ophæves,
- 2) klageren får helt eller delvis medhold i klagen, eller
- 3) klagen afvises som følge af overskredet klagefrist, manglende klageberettigelse eller fordi klagen ikke er omfattet af Miljø- og Fødevareklagenævnets kompetence.

Det bemærkes, at hvis den eneste ændring af den påklagede afgørelse er forlængelse af frist for efterkommelse af afgørelse som følge af den tid, der er medgået til at behandle sagen i klagenævnet, tilbagebetales gebyret dog ikke.

Miljø- og Fødevareklagenævnet kan også beslutte at tilbagebetale klagegebyret, hvis

- 1) der er indledt forhandlinger med afgørelsens adressat og/eller førsteinstansen om projektilpasninger, og disse forhandlinger fører til, at klager trækker sin klage tilbage, eller
- 2) klager i øvrigt trækker sin klage tilbage, før Miljø- og Fødevareklagenævnet har truffet afgørelse i sagen.

Gebyret tilbagebetales dog ikke, hvis nævnet vurderer, at der er forhold, der taler imod at tilbagebetale gebyret, f.eks. hvis klagen trækkes tilbage meget sent, herunder efter at klager har haft et afgørelsesudkast i partshøring.

En tilladelse må i henhold til naturbeskyttelseslovens § 87, stk. 3, ikke udnyttes, før klagefristen er udløbet, eller behandling af en eventuel klage måtte være afsluttet.

Det følger endvidere af naturbeskyttelseslovens § 50, stk. 1, jf. § 66, stk. 2, at en tilladelse bortfalder, hvis den ikke udnyttes inden 3 år efter, at den er givet.

Med venlig hilsen

  
Joy Winter