

Afgørelser – Reg. nr.: 05892.02

Fredningen vedrører: Skærsø

Domme

Taksationskommissionen

Naturklagenævnet

Overfredningsnævnet 31-03-1977

Fredningsnævnet 20-06-1975

Kendelser

Deklarationer

OVERFREDNINGSNÆVNET>

31/3-77

U D S K R I F T
af
OVERFREDNINGSNÆVNETS KENDELSESPROTOKOL

År 1977, den 31. marts, afsagde overfredningsnævnet følgende

k e n d e l s e

i sag nr. 2271/75 om fredning af Skjær Sø med tilstødende arealer i Vejen kommune i Ribe amt og Egtved og Lunderskov kommuner i Vejle amt.

I. Hovedindholdet af fredningsnævnets kendelse.

A. Sagens baggrund og sagsrejsning.

Ved kendelse af 20. juni 1975 gennemførte fredningsnævnet for Vejle amts sydlige fredningskreds fredning af Skjær Sø med omgivelser, ialt 48,4 ha, mod en samlet erstatning på 49.200 kr.

Sagen var begæret rejst af Danmarks Naturfredningsforening i skrivelse af 24. juli 1974, og bekendtgørelse om sagens rejsning fandt sted den 24. oktober 1974.

Naturfredningsrådet har den 10. oktober 1973 til fredningsplanudvalget for Vejle amt bl.a. udtalt følgende:

Søen er en af landets meget få næringsfattige og survandede søer uden for klit- og hedeegnene og er derigennem en særdeles vigtig lokalitet i biologisk henseende. Den bør ubetinget sikres tillige med de moseagtige omgivelser både mod direkte indgreb og mod ændret anvendelse af de tilstødende arealer, hvorved søen og mosen kan blive eutrofieret.

Botanisk Institut under Den kgl. veterinær- og landbohøjskole har den 26. juli 1972 til Danmarks Naturfredningsforening udtalt bl.a. følgende:

Hele det behandlede område må ud fra såvel videnskabelige som undervisningsmæssige synspunkter anses for et særdeles værdifuldt område, hvor der er lejlighed til at studere en række vand- og landplantesamfund knyttet til fugtig, næringsfattig bund og en fredning af lokaliteten kan varmt anbefales.

Der foregår især fra den østlige søbred en ret stærk lokal badning. Ved en fredning bør man søge at koncentrere de rekreative aktiviteter på et enkelt område, hvor der til gengæld bør etableres ordnede toiletforhold m.v. (NB! Der må ikke ske afledning til søen).

På arealerne i Nørremosen bør græsning tillades, safrømt dette ikke kræver jordbundsmæssig behandling af området.

Endvidere har seminarielæktor cand.mag. E. Torp Pedersen, Jelling, i skrivelse af 14. marts 1972 til Danmarks Naturfredningsforening udtalt, at han under en række besøg ved Skjærse fra begyndelsen af juni til slutningen af august 1971 konstaterede, at der til søens bredvegetation er knyttet en helt enestående insektfauna.

B. Fredningsnævnets beslutning.

Ved fredningsnævnets kendelse af 20. juni 1975 er fredningen gennemført i det af Danmarks Naturfredningsforening påståede omfang, og fredningsnævnet har i det væsentligste tiltrådt de af Danmarks Naturfredningsforening foreslåede servitutter, hvorved området i princippet pålægges en status quo-fredning. Fredningsnævnet besluttede endvidere, at de dele af matr. nr. e. 6 f, Bøgvad by, Egtved sogn, og 6 d og 14 a, Knudsbøl by, Jordrup sogn, der ligger inden for det fredede område, skulle afstås til staten.

II. Overfredningsnævnets behandling.

A. Anke og besigtigelse.

Fredningsnævnets kendelse er indanket af ejeren af ejendommen matr.nr. 3 i og 6 d, Knudsbøl by, Jordrup sogn, Kurt Lapiki (lb.nr. 3).

Overfredningsnævnet afholdt besigtigelse med efterfølgende forhandling den 26. september 1975 med deltagelse af den

ankende samt repræsentanter for Danmarks Naturfredningsforening og offentlige myndigheder.

Under forhandlingen redegjorde naturfredningsrådets repræsentant for de naturhistoriske interesser, der knyttede sig til søen som hedesø, og fremhævede, at der kunne komme konflikt mellem videnskabelige og rekreative interesser. Den endelige fredningskendelse bør derfor indeholde en formålsbestemmelse, der fremhæver, at fredningen foretages primært på grund af de naturhistoriske beskyttelsesinteresser med en vis hensyntagen til badelivet.

En repræsentant for fredningsplanudvalget for Ribe amt foreslog, at der skabes mulighed for at lave en sti af primitiv karakter rundt om søen.

Den ankende, der var enig i, at arealerne var af en sådan art, at de burde fredes, lagde vægt på at bevare ejendomsretten til hele den fredede del af sin ejendom og påstod fredningserstatningen forhøjet.

B. Overfredningsnævnets beslutning.

Overfredningsnævnet har herefter besluttet at stadfæste den af fredningsnævnet gennemførte fredning med nedenstående ændringer.

1. Fredningens omfang.

Fredningens afgrænsning tiltrædes med den ændring, at det offentlige efter overenskomst med ejeren af matr.nr. 6 f, Bøgvad by, Egtved sogn (lb.nr. 1) erhverver yderligere 2.000 m² af denne ejendom. Fredningens areal udgør herefter 48,6 ha, hvoraf 14,8 ha ligger uden for byggelinie (sø).

2. Fredningens indhold.

De af fredningsnævnet fastsatte fredningsbestemmelser stadfæstes med mindre ændringer og med tilføjelse af en formålsbestemmelse som foreslået af naturfredningsrådet. Endvidere ændres bestemmelsen om, at det offentlige ved ekspropriation erhverver de af fredningen omfattede dele af matr.nr. 6 d, Knudsbøl by, Jordrup sogn, til en forkøbsret for miljøministeriet.

a. For det fredede område gælder herefter følgende almindelige bestemmelser:

- § 1. Fredningens formål er at bevare Skjærø som en klarvandet hedesø og de omgivende arealer som mose, eng, hede og krat. Forvaltningen af området skal i første række ske ud fra ønsket om at sikre de videnskabelige og undervisningsmæssige interesser, der er knyttet til området, og i anden række ud fra hensynet til offentlighedens benyttelse af området til færdsel og badning.
- § 2. Bebyggelse er ikke tilladt. Opstilling af skure, boder, master, transformatorstationer eller andre skæmmende indretninger og hegn må ikke finde sted. Højspændingsledninger må ikke trækkes hen over området.
- § 3. Terrænformerne må ikke ændres ved afgravning eller opfyldning, ligesom søen hverken helt eller delvist må opfyldes.
- § 4. Arealerne må ikke benyttes til camping, oplagsplads, bilophugningsplads eller henkastning af affald.
- § 5. Arealerne må ikke benyttes til motorbane eller skydebane. Motorkørsel er ikke tilladt.
- § 6. Beplantning må ikke finde sted, ligesom planteopgravning ikke er tilladt.
- § 7. Gødskning samt behandling med kemiske plante- og insektgifte må ikke finde sted. Arealerne må ikke drænes eller tilføres spildevand.
- § 8. Søens vandstand må ikke sænkes.
- § 9. Sejlads på søen må ikke finde sted. Robådssejlads skal dog være tilladt med en enkelt båd for hver af de ved fredningsagens rejsning værende bredejere.

§ 10. Der tillægges offentligheden ret til færdsel til fods overalt på det fredede område. Med fredningsnævnets godkendelse kan der etableres en sti af primitiv karakter rundt om søen.

§ 11. Badning i søen er alene tilladt ud for matr.nr. 6 d, Knudsbøl by, Jordrup sogn.

§ 12. Fredningen skal ikke være til hinder for, at fredningsplanudvalgene - eller det af disse, der overtager administrationen af området - med fredningsnævnets godkendelse lader udføre de for almenhedens færdsel og ophold fornødne indretninger, afmærkninger, skiltninger m.v.

§ 13. Fredningsplanudvalgene har ret til på det fredede område efter forudgående meddelelse til ejerne og uden omkostning for disse at foranledige en ønsket naturtilstand opretholdt. Til dette formål kan om fornødent foretages hegning uanset bestemmelsen i § 2.

§ 14. Påtaleret har fredningsnævnet for Vejle amts sydlige fredningskreds og fredningsnævnet for Ribe amts fredningskreds hver for sig for så vidt angår den i hvert amt beliggende del af det fredede, fredningsplanudvalgene for henholdsvis Vejle og Ribe amt samt Danmarks Naturfredningsforening.

b. Som bestemt af fredningsnævnet sker der offentlig overtagelse v/miljøministeriet af 5.000 m² af matr.nr. 14 a, Knudsbøl by, Jordrup sogn, og af 8.100 m² af matr.nr. 6 f, Bøgvad by, Egtved sogn. Overtagelsesdagen er for så vidt angår den nævnte del af matr.nr. 14 a, Knudsbøl by, samt 6.100 m² af matr.nr. 6 f, Bøgvad by, fastsat til den 20. juni 1975. For 2.000 m² af matr.nr. 6 f, Bøgvad by, er overtagelsesdagen fastsat til den 4. september 1976. Overtagelsesdagene er skæringsdagene for skatter og afgifter og udgangspunkt for beregning af renter.

Der tillægges miljøministeriet en forkøbsret til den fredede del af matr.nr. 6 d, Knudsbøl by, Jordrup sogn.

c. Særligt vedrørende ejendommene under lb.nr. 2 og lb.nr. 8.

Fredningen skal ikke være til hinder for, at ejeren af

matr.nr. 18 d, Egtved by og sogn, og ejeren af matr.nr. 4 b, Husted og Tersbøl, Veerst sogn, foretager oppumpning af indtil 7.500 m³ vand hver fra Skjærø til markvanding.

3. Erstatning til den ankende under lb.nr. 3.

Ejeren har accepteret det tilbud på 60.000 kr. i erstatning, som overfredningsnævnet har fremsat.

Et kort udvisende de fredede arealer er vedhæftet, nærværende kendelse.

T h i b e s t e m m e s :

Den af fredningsnævnet for Vejle amts sydlige fredningskreds den 20. juni 1975 afsagte kendelse stadfæstes, således at der pålægges nedennævnte ejendomme de foran fastsatte bestemmelser. I erstatning er der tilkendt nuværende eller tidligere ejere følgende beløb, der alle er udbetalt:

Lb. nr.	Matr.nr.	Fredet areal	Navn og adresse	Erstatning kr.
1.	matr.nr. 6 <u>f</u> , Bøgvad by, Egtved sogn.	8,100 m ²	Hans Christensen, Egtved Skov, Egtved.	9.000
2.	forhen fælles sandgrav i Egtved by og sogn (umatri- kuleret).	8,000 m ²	S.E. Brødsgaard, Skjærø, Egtved.	1.500
3.	3 <u>i</u> , Knudsbøl by, Jordrup sogn.	18,719 ha	Kurt Lapiki, Berners Vænge 9, Hvidovre.	60.000
	del af matr.nr. 6 <u>d</u> , Knudstrup by, Jordrup sogn.	2,38 ha		
4.	matr.nr. 3 <u>k</u> , Knudsbøl by, Jordrup sogn.	887 m ²	Peter Leth Sønder- gaard og Gudrun Leth Brødsgaard, Sønder- gaard, Knudsbøl.	700
5.	matr.nr. 3 <u>f</u> , Knudsbøl by, Jordrup sogn.	1,804 ha	Marie og Kaj Mogen- sen, Brakker, Egtved.	1.500

Lb. nr.	Matr.nr.	fredet areal	Navn og adresse	Erstatning kr.
6.	del af matr.nr. 14 <u>a</u> , Knudsbølby, Jordrup sogn.	0,5 ha	Hans A. Levesen, Knudsbøl, Jordrup.	7.500
7.	matr.nr. 5 <u>d</u> , Husted og Tersbøl, Veerst sogn.	2,8 ha	Miljøministeriet.	0
8.	del af matr.nr. 4 <u>b</u> , Husted og Tersbøl, Veerst sogn.	1,5 ha	H. Westergaard Sørensen, Skjærsøgård, Veerst.	3.000
9.	matr.nr. 15, Knudsbøl, matr.nr. 9, Husted og Tersbøl.	6,2 ha (sø) 12,5 ha (sø) <u>18,7 ha</u>	Fælleseje	0
				<u>83.200</u>

Bortset fra 4.000 kr. er erstatningerne forrentet med $8\frac{1}{2}$ % p.a. fra den 20. juni 1975 til udbetalingen og udredes med $\frac{3}{4}$ af statskassen og $\frac{1}{4}$ af Ribe og Vejle amtskommuner i fællesskab.

Udskriftens rigtighed bekræftes.

Anne Skouenborg
Anne Skouenborg.

FREDNINGSNÆVNET >

20/6-75

U D S K R I F T
af
F R E D N I N G S P R O T O K O L L E N
for
Vejle amts sydlige fredningskreds

Den 20. juni 1975 afsagde nævnet kendelse i sagen:

FVAS. 209/1974 Fredning af Skjærø med tilstødende
arealer, beliggende i Veerst, Jordrup
og Egtved sogne.

Ved skrivelse af 24. juli 1974 har Danmarks Naturfredningsforening rejst frednings sag vedrørende Skjærsø og tilstødende arealer i Veerst sogn, Ribe amt. og Jordrup og Egtved sogne i Vejle amt. Miljøministeriet har i henhold til naturfredningslovens § 3, stk. 4, henvist sagen til behandling ved fredningsnævnet for Vejle amts sydlige fredningskreds, der i den anledning er suppleret med det af Vejen kommune udpegede medlem af nævnet for Ribe amts fredningskreds.

Danmarks Naturfredningsforening beskriver området, der ønskes fredet, således:

Det omhandlede område, ialt 48,4 ha., omfatter dels Skjærsø med tilgrænsende bredarealer, dels et øst for søen tilvokset moseområde, Nørremosen.

Skjærsø tilhører den næringsfattige søtype og kan klassificeres som en hedesø. Et karakteristisk træk for søen er tilstedeværelsen af grundskudsplanter på søbunden, bl.a. kan nævnes forekomst af lobelie, strandbo og sortgrøn brasenføde. Søtypen må i dag betragtes som sjælden i Danmark på grund af den stigende tilførsel af næringsrigt vand til vore vandsystemer.

Der knytter sig væsentlige videnskabelige interesser til netop denne søtype, idet den har en central placering i studiet af den udvikling, som vore søer har undergået siden postglacialtiden.

Langs søbredden findes der udviklet en hedekærpræget bredvegetation, specielt langs søens nordlige bredder. Her forekommer bl.a. følgende karakterplanter: liden soldug, hvid næbfrø, brun næbfrø, liden ulvefod, klokke-ensian, fåblomstret kogleaks og benbræk.

Den sydøstlige del af søen fremtræder svagt

næringsrig, idet der her optræder tagrør. På engarealerne langs denne del af søen findes der udviklet en særdeles artsrig urtevegetation, hvoraf følgende repræsentanter skal nævnes: leverurt, vibefedt, skov-troldurt og flere star-arter. Det tilgrænsende areal, Nørremosen, består af en gammel tørvemose, som i dag fremtræder som et hedeareal, hovedsagelig domineret af hedelyng. Det pågældende område må betragtes som værende af stor landskabelig værdi, samtidig med at det repræsenterer en vegetationstype, som bliver stadig mere sparsom i landet.

Hele det omhandlede område repræsenterer således en helt usædvanlig rigdom af vegetationstyper, hvis artssammensætning på grund af det næringsfattige miljø huser adskillige usædvanlige arter. Der er derfor anledning til såvel ud fra videnskabelige som undervisningsmæssige grunde at søge arealerne bevaret i sin nuværende tilstand.

Nævnet anså arealet fredningsværdigt, jfr. naturfredningslovens § 1 og antog sagen, og denne har været bekendtgjort i Statstidende for den 24. oktober 1974 samt i Kolding Folkeblad og Vejle amts Folkeblad.

Nævnet har holdt møde med de respektive myndigheder og lodsejere den 3. februar 1975 og har indhentet udtalelser fra kommunale myndigheder, de to fredningsplanudvalg og naturfredningsrådet.

Fredningssagen omfatter følgende matr. nr.e eller dele heraf således:

Nr.	SKÆRSØ EJER	Matr. Nr.	Ejerlav	Berørt areal ha	Heraf fredes		erhverves
					indenfor bygge linie	udenfor bygge linie	
1	Hans Christensen	6 f	Bøgvad	0.61			0.61
2	S.E. Brødsgaard		Sandgrav- Egtved	0.8	0.8		
3	Kurt Lapiki samme	3 i	Knudsbøl	18.7	5.7	13.0	2.4
		6 d	- " -	2.4			
4	P. Leth Søndergaard og G. Leth Brødsgaard	3 k	- " -	0.09			
5	Marie og Kaj Mogensen	3 f	- " -	1.8		1.8	
6	Hans A. Levesen	14 a	- " -	0.5			0.5
7	Miljøministeriet (Poul Mortensen)	5 d	Husted og Tersbøl	2.8	2.8		
8	H. Westergaard Sørensen	4 b	- " -	1.5	1.5		
9	Skærsø - " -	15	Knudsbøl	6.2			
		9	Husted og Tersbøl	12.5			

Nævnet har besluttet, at arealerne fredes så-

ledes:

1. Bebyggelse skal ikke være tilladt.
2. Opstilling af boder, skure, master, transformatorstationer og andre skæmmende indretninger samt hegn må ikke finde sted. Højspændingsledninger må ikke trækkes hen over området.
3. Arealet må ikke benyttes til camping.
4. Bilophugningspladser og motorbaner må ikke etableres.
5. Henkastning af affald er ikke tilladt.
6. Badning i søen skal være tilladt ud for matr. nr. 6 d Knudsbøl by, Jor-drup sogn.
7. Søen må ikke opfyldes, og vandstanden må ikke sænkes, dog skal det kunne tillades, at der sker oppumpning af vand til markvanding på indtil i alt 15.000 m³ pr. år.
8. Sejllads på søen skal ikke være tilladt bortset fra nødvendig sejllads til oprensning af søen og bortset fra robådssejllads af ejere af søbredden. Der tillægges ejerne af matr. nr. 6 f Bøgvad og 14 a Knudsbøl ret til at have en robåd liggende ud for hhv. 6 f Bøgvad og 14 a Knudsbøl og til at sejle i dem og fiske i søen.
9. Arealet må ikke drænes eller tilføres spildevand.

10. De fredede arealer skal henligge i naturtilstand, jfr. pkt. 16. Terrænændringer må ikke foretages. Undtaget er tørvegravning til eget brug.
11. Indenfor det fredede område må der ikke foretages planteopgravning.
12. Arealerne må ikke yderligere beplantes.
13. Gødskning samt behandling med kemiske plante- eller insektgifte må ikke finde sted.
14. Motorkørsel må ikke finde sted.
15. Offentligheden har ret til færdsel til fods overalt på de fredede arealer, jfr. dog under pkt. 16.
16. Fredningsplanudvalgene kan uden bekostning for ejerne efter aftale med disse foranledige, at en ønsket naturtilstand ved passende landskabspleje f.eks. afgrænsning - opretholdes. Til opfyldelse af dette formål kan fornøden hegning af arealer til afgrænsning eller til beskyttelse af truet vegetation finde sted med nævnets godkendelse uanset bestemmelserne i pkt. 2 og 15.
17. Den del af matr. nr. 6 f Bøgvad by, Egtved sogn, og af matr. nr. 6 d og 14 a Knudsbøl by, Jordrup sogn, der ligger inden for fredningsområdet, erhverves af statskassen ved ekspropriation. På den erhvervede del af matr. nr. 6 f

Bølgvad anlægges parkeringsplads og opholdsareal. På den erhvervede del af matr. nr. 6 d og 14 a Knudsbøl anlægges badeplads og opholdsareal i tilslutning til det af staten ved Fredningsplanudvalget for Ribe amt ejede areal matr. nr. 5 d Husted m.m., Veerst sogn. De erhvervede arealer afgrænses fra den resterende del af de respektive matr. nr. e ved opsætning af hegn efter aftale med ejerne. Da det erhvervede areal af matr. nr. 6 d Knudsbøl skal tjene til opholdsareal for badende, jfr. pkt. 6, udjævnes den på arealet foretagne pløjning ved fræsning eller lignende.

18. Fredningen skal ikke være til hinder for, at fredningsplanudvalgene - eller det af disse, der overtager administrationen af området - med nævnets godkendelse udfører de for almenhedens færdsel og ophold, som ovenfor bestemt, fornødne indretninger, afmærkninger, skiltninger m.v.
19. Påtaleret tillægges Fredningsnævnet for Vejle amts sydlige fredningskreds suppleret med medlemmet fra Vejen kommune.

Vedr. pkt. 14 bemærkes, at nævnets medlemmer for Egtved og Lunderskov kommuner havde ønsket, at motorkørsel

blev tilladt fra den kommende parkeringsplads på matr. nr. 6 f Bøgvad over "Fælles Sandgraven" i Egtved by og matr. nr. 3 i Knudsbøl til matr. nr. 6 d smst., hvor en mindre parkeringsplads ved den nedlagte pavillon ønskedes etableret. Nævnets flertal kunne ikke tiltræde denne ordning.

Nævnet har fremsat tilbud til lodsejerne om størrelse af erstatningsbeløb, som nedenfor bestemt.

Lodsejerne nr. 1, 2, 5, 6 og 8 har godkendt erstatningsbeløbenes størrelse.

I de tilfælde, hvor arealer erhverves, tilbydes erstatning for arealerhvervelsen panthaverne i prioritetsorden.

De tilkendte erstatninger forrentes fra kendelsens afsigelse den 20. juni 1975.

Da det samlede erstatningsbeløb ikke overstiger 50.000 kr. skal sagen ikke af nævnet forelægges for Overfredningsnævnet. Den, der ønsker eventuelle indsigelser behandlet af Overfredningsnævnet må selv indbringe kendelsen for Overfredningsnævnet inden 4 uger fra den dag, nævnets kendelse er forkyndt for den pågældende.

T h i b e s t e m m e s :

Fredningen af Skjærø og tilstødende arealer i Vejen, Egtved og Lunderskov kommuner gennemføres som foran bestemt.

I erstatning til lodsejerne betales:

- 1) Hans Christensen, Egtved Skov, Egtved 5.000,-
- 2) S.E. Brødsgaard, Skjærø, Egtved, (fælles sandgrav) 1.500,-
- 3) Kurt Lapiki, Bernersvænge 9, Hvidovre 30.000,-
heraf for arealafståelse 20.000,-
- 4) Peter Leth Søndergaard og
Gudrun Leth Brødsgaard, Søndergård, Knudsbøl 700,-

5) Marie og Kaj Mogensen, Brakker, Egtved	1.500,-
6) Hans A. Levesen, Knudsbøl, Jordrup	7.500,-
7) Miljøministeriet v/ Fredningsplanudvalget for Ribe amt (tidl. Poul Mortensen)	0,-
8) H. Westergaard Sørensen, Skjærsgård, Veerst	3.000,-
9) Ejere af søen Skjærø	<u>0,-</u>
Samlet erstatning	49.200,- =====

Erstatningerne udredes med 9/12 af statskassen,
2/12 af Vejle amts kommune og 1/12 af Ribe amts kommune og
forrentes fra den 20.6.1975 med en rente på 1% over Natio-
nalbankens disconto.

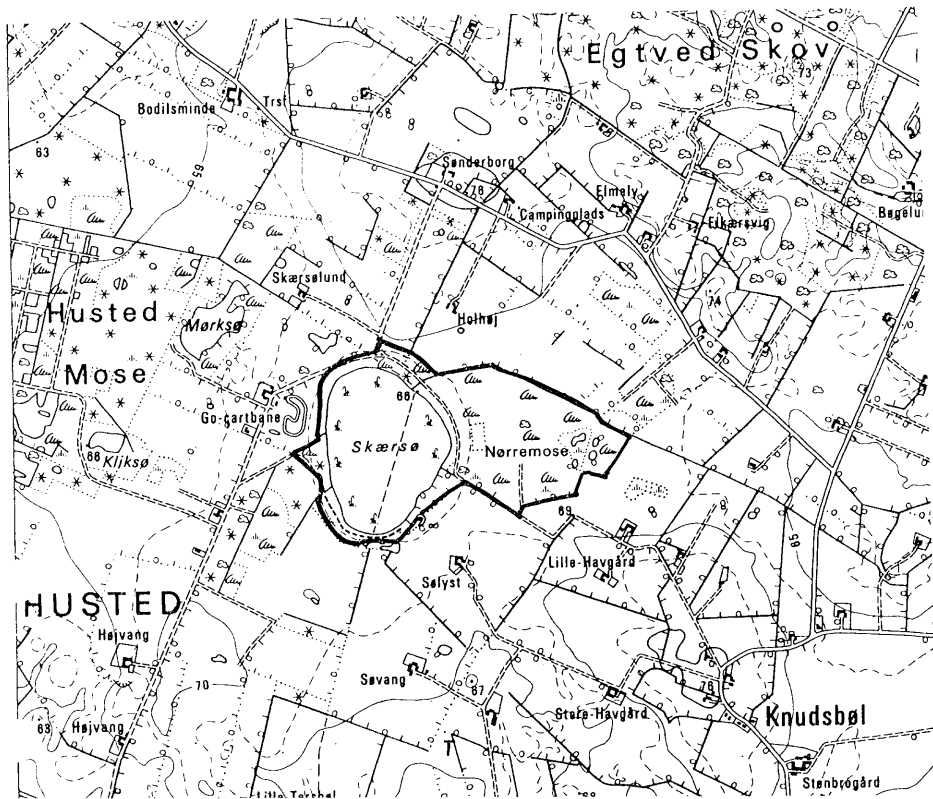
Bruun

Vagn Vejen Petersen

Regnar Busk Jensen

Marius Kyed

Svenning Grønbæk



UDARBEJDET AF FREDNINGSSTYRELSEN
TIL TJENSTLIG BRUG VED MILJOMINISTERIET
SÆRTRYK MED GEODÆTISK INSTITUTS TILLADELSE (A. 300/76)

udsnit af 4 cm kort
1213 III NØ

SKÆRSØ

arealer af

- Bøgvad og Egtved byer Egtved sogn
- Knudsbøl by Lejrskov sogn Vejle amt
- Husted og Tersbøl - Veerst sogn Ribe amt

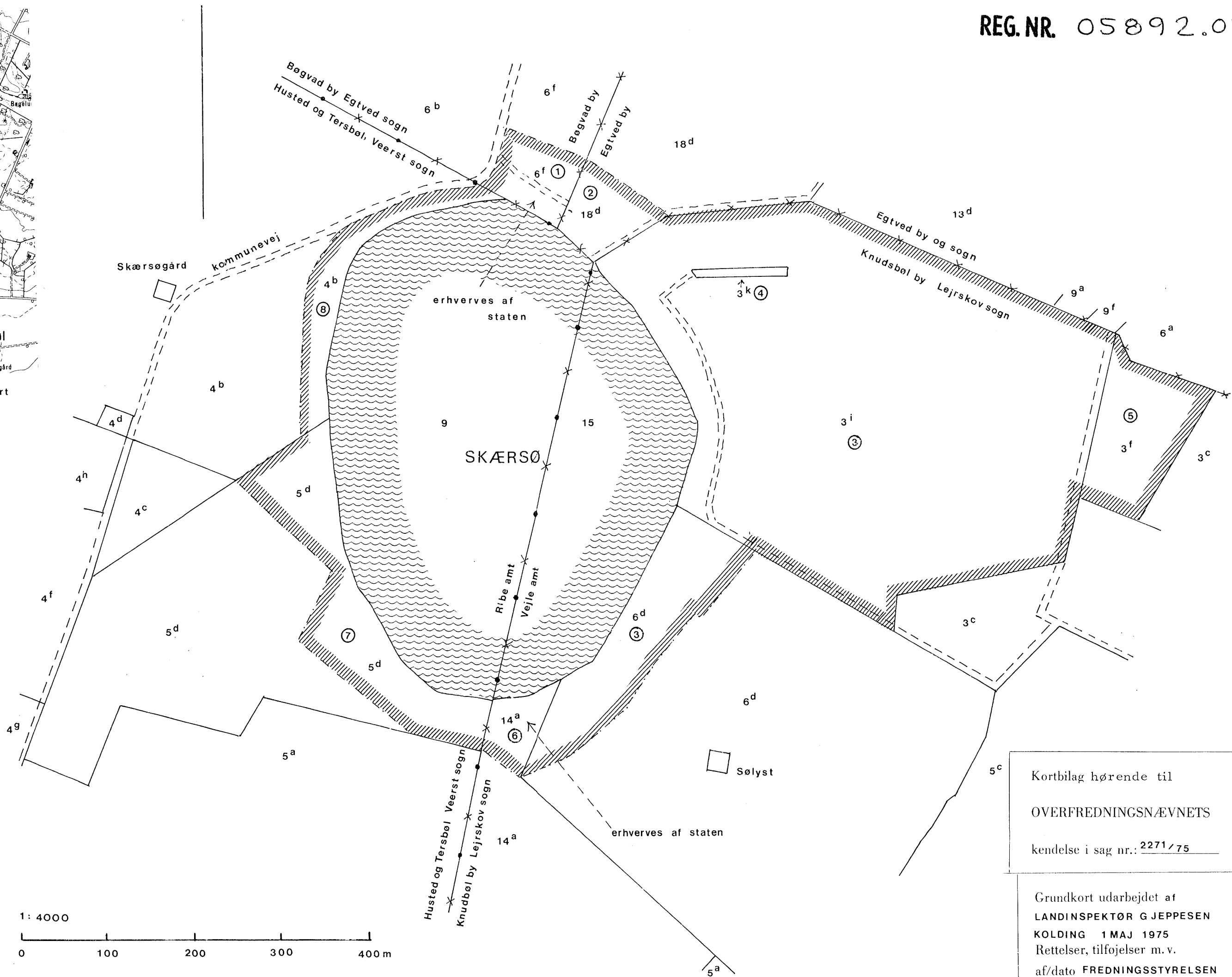
signaturer

//// FREDNINGSGRÆNSE

-x-x- EJERLAVSGRÆNSE

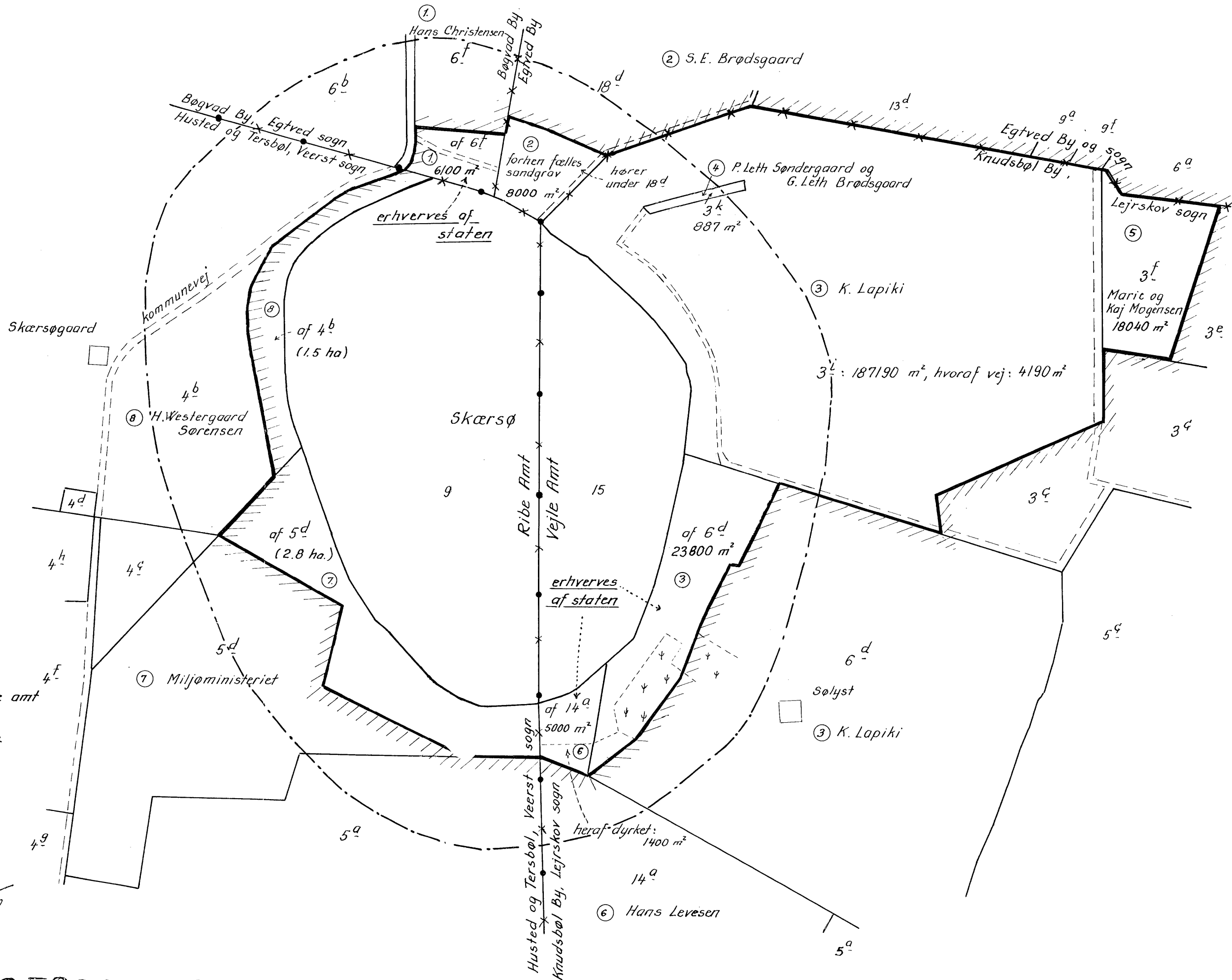
••• AMTSGRÆNSE

⑦ LODSEJERNUMMER



Kortbilag hørende til
OVERFREDNINGSNÆVNETS
kendelse i sag nr.: 2271/75

Grundkort udarbejdet af
LANDINSPEKTØR G JEPPESEN
KOLDING 1 MAJ 1975
Rettelser, tilføjelser m.v.
af/dato FREDNINGSSTYRELSEN
3 KT / MARTS 1977



Signaturer:

- ⑦ Lodsejersnummer
- ////// Fredningsgrænse
- (1.5 ha) Areal ifølge fredningspaastand
- 6100 m² Areal ifølge opmåling
- Søbyggelinie
- x-x Ejerlavsgrense
- Amtsgrense

Fredning af
Skærsø m.m.

Terræn af
 Bøgvad og Egtved Byer, Egtved sogn, Vejle amt
 Knudsbøl By, Lejrskov sogn, Vejle amt
 Husted og Tersbøl, Veerst sogn, Ribe amt

Udfærdiget efter matrikelkortet
 suppleret med grænser for fredning
 delvis efter opmåling.

Kolding i maj 1975

G. Jeppesen
 Landinspektør

1:4000
 j.nr. 8308

10 SEP. 2008

FREDNINGSNÆVNET FOR SYDJYLLAND, NORDLIG DEL

Domhusgade 24, 6000 Kolding

76 31 96 38, mail: biran@domstol.dk

J. nr. 33/2008: Tilladelse til sejlads på Skærsø i forbindelse.

Kolding Kommune har i brev af 30. juni 2008 til fredningsnævnet oplyst, at Vejle og Kolding Kommuner har bedt Danmarks og Grønlands Geologiske Undersøgelse om at foretage opmålinger i forbindelse med undersøgelse af Skærsøs opland. Det fremgår af brevet, at arbejdet omfatter blandt andet måling med georadar i Skærsø. Målingerne ude i søen skal i følge brevet foretages fra en motorbåd, der gennemsejler søen med lavest mulige hastighed for at opnå størst mulig præcision med georadaren.

Fredningsnævnets formand har behandlet sagen i medfør af forretningsordenen for fredningsnævn § 10, stk. 5, og har truffet denne afgørelse på skriftligt grundlag.

Fredningsnævnet har anmodet Skov- og Naturstyrelsen, Trekantsområdet, Danmarks Naturfredningsforenings lokalkomite, Kolding, Danmarks Naturfredningsforenings lokalkomite, Vejle, og Friluftsrådet om eventuelle bemærkninger i anledning af ansøgningen med høringsfrist den 16. juli 2008.

Fredningsnævnet har ikke ved høringsfristens udløb modtaget bemærkninger til ansøgningen.

Fredningsnævnets afgørelse:

Skærsø med tilstødende arealer er fredet ved Overfredningsnævnets kendelse, afsagt den 31. marts 1977. Det fremgår af fredningsbestemmelserne blandt andet, at det er formålet med fredningen at bevare Skærsø som en klarvandet hedesø og de omgivende arealer som mose, eng, hede og krat. Forvaltningen af området skal i første række ske ud fra ønsket om at sikre de videnskabelige og undervisningsmæssige interesser, der er knyttet til området, og i anden række ud fra hensynet til offentlighedens benyttelse af området til færdsel og badning. Det fremgår blandt andet af fredningsbestemmelserne § 9, at sejlads på søen ikke må finde sted, men at robådssejlads "skal dog være tilladt med en enkelt båd for hver af de ved fredningssagens rejsning værende lodsejere".

Det er formålet med fredningsbestemmelsernes § 9 at forbyde offentlighedens sejlads på søen; det vil derimod ikke være i strid med bestemmelsen, at der kortvarigt sejles på søen i forbindelse med pleje af søen, foretagelse af videnskabelige undersøgelser i søen eller undersøgelser, der iværksættes for at bevare søen og dens omgivelser.

På baggrund af kommunens oplysninger om, at sejladsen skal foretages i et kort tidsrum for at foretage målinger med georadar i søen, og at måleresultaterne skal bruges i forbindelse med undersøgelser af oplandet til Skærsø, meddeler fredningsnævnet i medfør af naturbeskyttelseslovens § 50, stk. 1, jfr. § 10, stk. 5, i forretningsordenen for fredningsnævn Vejle og Kolding Kommuner dispensation til fra en båd i Skærsø i 3 på hinanden følgende dage at foretage målinger med en georadar på vilkår, at målingerne så vidt muligt foretages fra en robåd, subsidiært fra en motorbåd, at der anvendes bionedbrydeligt olie til bådens motor, såfremt målingerne foretages fra en motor-

båd, at der ikke udledes olie, brændstof eller kemiske midler i søen, at sejladserne foregår med lavest mulig hastighed, og at der - i det omfang, der sker skade på søens bredder - omgående foretages udbedring.

Klagevejledning:

Denne beslutning om dispensation til den begrænsede sejlads i Skærsø er truffet af fredningsnævnets formand i medfør af forretningsordenen for fredningsnævn § 10, stk. 5.

Beslutningen kan senest 4 uger efter, at den er meddelt de pågældende, indbringes for Naturklagenævnet, Frederiksborggade 15, 1360 København K, af Kolding kommune, Vejle Kommune, Danmarks Naturfredningsforening, Danmarks Naturfredningsforenings Lokalkomite, Friluftsrådet, Dansk Ornitologisk Forening, lokale foreninger og andre, som har væsentlig interesse i afgørelsen.

Klage indsendes til fredningsnævnet, der videresender sagen til Naturklagenævnet.

Det er en betingelse for Naturklagenævnets behandling af klagen, at der indbetales et gebyr på 500 kr. til Naturklagenævnet. Nævnet vil sende en opkrævning på gebyret til klageren, når nævnet har modtaget klagen fra fredningsnævnet. Naturklagenævnet vil ikke påbegynde behandlingen af klagen, før gebyret er modtaget. Vejledning om gebyrordningen kan findes på Naturklagenævnets hjemmeside www.nkn.dk.


Projektet må ikke påbegyndes, før klagefristen er udløbet.

Såfremt en klage indgives, må nævnets dispensation ikke udnyttes, før sagen er færdigbehandlet og stadfæstet af Naturklagenævnet.

Denne dispensation bortfalder, såfremt den ikke er udnyttet inden 3 år.

Såfremt projektets gennemførelse kræver tilladelse eller dispensation efter anden lovgivning, skal ansøgeren rette henvendelse til den myndighed, der administrerer tilladelser eller dispensationer i henhold til denne lovgivning.

Fredningsnævnet for Sydjylland, Nordlig del,
Kolding, den 5. september 2008.


Vagn Kastbjerg,
formand

Modtaget i
By- og Landskabsstyrelsen

10 SEP. 2008

Denne afgørelse er sendt til:

Kolding Kommune, Teknisk Forvaltning, Nytorv 11, 6000 Kolding.
Vejle Kommune, Natur & Miljøforvaltningen, Skov og Natur, Skolegade 1, 7100 Vejle.
Miljøcenter Ribe, Sorsigvej 35, 6760 Ribe.
By- og Landskabsstyrelsen, Haraldsgade 53, 2100 København Ø.
Skov- og Naturstyrelsen, Trekantsområdet, Gjøddinggård, Førstballevej 2, 7183 Randbøl.
Danmarks Naturfredningsforening, Masnedøgade 20, 2100 København Ø.
Danmarks Naturfredningsforenings lokalkomite, Vejle, c/o Uffe D. Rømer, Klokkeager 20, Bredballe, 7120 Vejle Ø.
Danmarks Naturfredningsforenings Lokalkomite ved formanden Christian Gøttig, Tingvej 1, 6070 Christiansfeld.
Friluftsrådet, Scaniagade 13, 2450 København SV.
Friluftsrådet c/o Erik Abitz, Solvej 20, 7120 Vejle Ø.
Dansk Ornitologisk Forening, Vesterbrogade 140, 1620 København V.

FREDNINGSNÆVNET FOR SYDJYLLAND, NORDLIG DEL
KOLDING ÅPARK 11, 6000 KOLDING - MAIL: sydjyllandnord@fredningsnaevn.dk

Fredningsnævnets sagsnummer FN-SJN-28-2019: Ansøgning om tilladelse til at opsætte et telt på et fredet areal inden for Skørsø-fredningen.

Fredningsregisteret reg. nr.: 05892.02 Skørsø

Ansøgningen

Fredningsnævnet har modtaget en ansøgning, dateret den 29. maj 2019, fra Vejen Kunstmuseum, Vejen, om dispensation til at opsætte et ca. 50 stort telt på et fredet areal ved Skørsø og til aktiviteter på de fredede arealer ved Skørsø.

Retsgrundlaget

Den 31. marts 1977 stadfæstede Overfredningsnævnet en afgørelse, Fredningsnævnet for Ribe Amt havde truffet den 20. juni 1975 om fredning af Skørsø.

Fredningen er en status quo fredning, der skal sikre, at Skørsø bevares som en klarvandet hedesø, og de omliggende arealer skal bevares som mose, eng, hede og krat.

Det fremgår af fredningsbestemmelsernes § 1 blandt andet, at

”Forvaltningen af området skal i første række ske ud fra ønsket om at sikre de videnskabelige og undervisningsmæssige interesser, der er knyttet til området, og i anden række ud fra hensynet til offentlighedens benyttelse af området til færdsel og badning”.

Fredningsbestemmelsernes § 2 indeholder et ubetinget forbud mod bebyggelse i fredningsområdet, ligesom bestemmelsen forbyder ”Opstilling af skure, boder, master, transformatorstationer eller andre skæmmende indretninger”.

Fredningsbestemmelsernes § 10 tillægger offentligheden adgang til fredningsområdet.

Fredningsnævnet skal derfor tage stilling til, om der kan meddeles dispensation i medfør af naturbeskyttelseslovens § 50, stk. 1, til opstillingen af teltet.

Fredningsnævnet har behandlet sagen på skriftligt grundlag.

Fredningsnævnets afgørelse

Fredningsnævnet meddeler Vejen Kunstmuseum dispensation i medfør af naturbeskyttelseslovens § 50, stk. 1, til at opstille teltet.

Fredningsnævnet meddeler afslag til aktiviteter på arealer uden for den nordlige parkeringsplads.

Afgørelsen er truffet af fredningsnævnets formand i medfør af forretningsordenen for fredningsnævn § 10, stk. 5.

Vilkår for dispensationen

Der gælder disse vilkår for dispensationen:

1. Teltet må opstilles i ugerne 32 til 35.
2. Teltet skal opstilles på den nordlige parkeringsplads, jf. dette luftfoto:



3. Vejen Kunstmuseum skal sikre, at der etableres de fornødne parkeringsmuligheder, idet der ikke må ske parkering på de fredede arealer uden for adgangsvejene eller på markerne/øvrige arealer inden for fredningsområdet.
4. Formidlingen af Vejen Kunstmuseums tilbud skal holdes inden for parkeringspladsens område og ikke ude i det fredede område eller på/ved stien rundt om søen.
5. Den publikumsadgang til området, der er hjemlet i fredningsbestemmelsernes § 10, må ikke hindres.
6. Vejen Kunstmuseum skal sikre, at arealet ryddes for affald efter teltets nedtagning og ophøret af aktiviteterne.

7. Såfremt Vejen Kunstmuseum ikke foretaget oprydningen mv., skal kunstmuseet afholde udgiften til oprydning foretaget af tilsynsmyndigheden.

Hvis vilkårene ikke overholdes, bortfalder dispensationen.

Sagens baggrund

Vejen Kunstmuseum skriver i ansøgningen til fredningsnævnet:

”...

Trekantområdet har i forbindelse med Festugen inviteret Skibelundteltet ind som et tilbud til borgerne og har godkendt et projekt, hvor vi ved Skærsø samler fem af egnens billedskoler om kunstformidling og inviterer naturfolket ind med fx de lokale afdelinger af Danmarks Naturfredningsforening.

Vi drømmer om en opstilling ved P-pladsen nord for søen, og er netop blevet henvist fra Vejle Kommunes naturafdeling til Fredningsnævnet.

Vi vil allerhelst stille teltet lige øst for parkeringen (55.586313, 9.276993). Men ville også være lykkelige, om den midlertidige opstilling i uge 32-35 kunne være på parkeringspladsen. Birthe Overgaard fra naturafdelingen i Vejle Kommune bakker op om, at der netop på den plads ikke er noget problem i forhold til stedets ellers sårbare natur...

Formidlingen vil foregå ad de etablerede solide stier rundt om søen, hvor gæster vil fordele sig ved de forskellige tilbud, så vi ikke overbelaster et enkelt sted. Der vil blive gjort omhyggeligt opmærksom på at passe på landskabet og naturen i denne fredning, som vi glæder os til at gøre mange flere opmærksomme på.

Som det fremgår af vedhæftet beskrivelse er vi indstillet på at klare logistikken med toiletforhold, parkering mm.

Teltets karakter fremgår af vedhæftet pdf. Det er på knap 50 kvadratmeter og tænkes som velkomstcenter ved projektet i Festugen...”

I et bilag, medsendt til fredningsnævnet, har Vejen Kunstmuseum oplyst supplerende:

”...

Skibelundteltet er Vejen Kunstmuseums mobile formidlingscentral....

Skibelundteltet er Vejen Kunstmuseums bud på en helt anden ramme om formidlingen i mødet mellem kunsten og naturen – altså museet, der flytter ud i landskabet. På museet har vi masser af malerier, tegninger og tryk med naturen som motiv, men hvad sker der, når vi rykker børn og unge ud i naturen og dér beder dem se, mærke efter og selv skabe...

Trekantområdet har med begejstring fulgt Skibelundteltets rejser og har spurgt, om teltet kunne indgå i Trekantområdets Festuge. De søgte projekter til aktiviteter i flere kommuner. Men i stedet for at flytte rundt med teltet, har vi foreslået en model med en opstilling i en geografi, der direkte forbinder tre af Trekantområdets syv kommuner – og med Billund Kommune tæt på mod nordvest! Teltet er tænkt til at danne rammen om et samarbejde mellem fem billedskoler i Billund, Kolding, Vejle og Vejen Kommune. Dertil håber vi at få masser af samspil på naturoplevleserne – har bl.a. talt om at lave en VANDBAR med fokus på vandkvaliteter fra forskellige dele af Jylland. Og om naturformidling efter specialinteresser, om DNs lokalafdelinger vil være med. DNs Vejen-afdeling har allerede sat Skærso i deres kalender... til hele to arrangementer: Både ved vandretur på De vilde Blomsters Dag og til Trekantområdets Festuge, forudsat vi kan få de nødvendige tilladelser og få praktikken til at gå op. Om det falder på plads, tager jeg kontakt til DNs afdelinger i Vejle og Kolding for at invitere dem med.

Projektet går ud på i de to weekender omkring uge 35 at invitere Trekantområdets borgere på besøg til værkstedsaktiviteter arrangeret af billedskolerne i Billund, Kolding, Vejen og Vejle kommuner. Tanken er at gæster ved ankomst til Skærso møder projektet i Skibelundteltet ved Vejle-parkeringspladsen, hvorefter de guides med skattekort på tur ud omkring søen, hvor de vil møde forskellige kreative værksteder og forhåbentlig også en masse naturformidling.

Det tager en dags tid at opstille og ligeledes at nedtage teltet. Kløge hoveder har foreslået, at vi kan få optimal glæde af den smukke placering, om vi i uge 32 kunne starte med at afholde Vejen Sommerbilledskole ved Skærso. Det vil være for 17 tilmeldte børn og 2-5 hjælpere.

I de mellemliggende uger 33 og 34 arbejder vi frem mod et projekt for unge i Vejen Kommune i kontakt til ungdomsskolen, efterskolerne og ungdomsuddannelserne.

Vi forestiller os en 4-ugers midlertidig placering ved parkeringspladsen og allerhelst inde på engen, der tilhører Naturstyrelsen over mod Erik Damgaards jord (gps 55.586313, 9.276993). Vi er indstillet på at skaffe toiletvogn og finde en løsning på parkering i dialog med naboer og indgår beredvilligt i at få løst, hvad der måtte skulle sørges for omkring et sådant arrangement. Om projektet når bredt ud som en del af Trekantområdets Festuge, og om vejret arter sig godt, skal vi måske stå klar til at tage imod gæster i større mængder. Forløbet rundt om søgen vil kunne tage mange deltagere, mens der må laves en plan for parkering...”

Naturstyrelsen, Trekantsområdet har i en mail, sendt den 10. juli 2019 til Vejen Kunstmuseum anført blandt andet:

”Det er rigtigt, at fredningen omkring Skærso dækker såvel den nordlige P-plads som engen umiddelbart øst for P-pladsen. Det er derfor ikke realistisk, at der vil kunne opnås dispensation til opstilling af et telt på engen fra Fredningsmyndighederne. Til gengæld

kunne det eksisterende P-areal være en mulighed. Søger I selv dispensation ved Fredningsnævnet via Vejle Kommune?

Fra Naturstyrelsens side vil vi være indforstået med at kunstmuseet opsætter Skibelundteltet på P-arealet som beskrevet i nedenstående mail. Det forudsætter dog, at I har den fornødne dispensation fra Fredningsnævnet. Det er også en forudsætning, at opsætningen sker uden beskadigelse af omkringstående træer/buske samt at arealet efterlades opryddet efter brug. I forhold til parkering er det nødvendigt, at I finder en alternativ løsning, så det fortsat er muligt at parkere i nabolaget for besøgende”.

Fredningsnævnets behandling af sagen:

Fredningsnævnet har i høringsbrev, udsendt den 10. juli 2019, anmodet Vejle Kommune, Teknisk Forvaltning, Kolding Kommune, Teknisk Forvaltning, Danmarks Naturfredningsforening, Friluftsrådet og Dansk Ornitologisk Forening om eventuelle bemærkninger til ansøgningen med høringsfrist den 16. juli 2019.

Naturstyrelsen, Trekantsområdet, har i en mail af 10. juli 2019 til fredningsnævnet anført:

”Naturstyrelsen Trekantsområdet vurderer ikke, at en midlertidig opsætning af et telt på P-pladsen nord for Skærsø vil have nogen negativ virkning på området. Vi har forudsat overfor projektholder, at de selv finder et alternativ P-tilbud på et nærliggende areal i forhold til publikumsadgangen til området. Herudover har vi ikke yderligere bemærkninger”.

Danmarks Naturfredningsforening har i en mail, modtaget den 15. juli 2019, anført:

”...

Fredningsnævnet har modtaget en henvendelse fra Vejen Museum om dispensation til midlertidig opstilling af Skibelundteltet på P-plads ved den nordlige ende af Skærsø. Teltet har et areal på ca. 50 m² og ønskes opstillet på arealet i ugerne 32-35 i 2019.

...

Fredningen af Skærsø og området omkring søen blev stadfæstet af Overfredningsnævnet den 31. marts 1977.

...

DN Vejle har gennemgået ansøgningen med bilag. Det er DN Vejles vurdering, at projektet ikke er i strid med fredningens formål, hvorfor vi kan anbefale fredningsnævnet at meddele dispensation til projektet...”

Der er ikke ved høringsfristens udløb rejst indsigelser mod projektet.

Fredningsnævnets afgørelse

Ifølge naturbeskyttelseslovens § 50, stk. 1, kan Fredningsnævnet dispensere fra bestemmelserne i en fredning, når det ansøgte ikke er i strid med fredningens formål.

Under behandlingen af sagen om fredning af Skærso afgang Botanisk Institut en udtalelse, hvoraf fremgår, at Skærso og arealerne omkring søen anses for et særdeles værdifuldt område, hvor der er lejlighed til at studere en række vand- og landplantesamfund, der er knyttet til en fugtig, næringsfattig bund. Det fremgår endvidere af udtalelsen, at man ved en fredning bør ”søge at koncentrere de rekreative aktiviteter på et enkelt område...”, der beskrives som den østlige søbred.

Fredningen af Skærso er begrundet i de særlige videnskabelige og undervisningsmæssige interesser, der er knyttet til området.

På baggrund af den sårbare natur i området og de væsentlige videnskabelige interesser, som knytter sig til søen, er det betænkeligt at tillade de aktiviteter, som Vejen Kunstmuseum beskriver i ansøgningen til nævnet. De aktiviteter, der ansøges om, herunder opstillingen af teltet, skal derfor koncentrerer mest muligt til områder, der allerede er påvirket af offentlighedens adgang til fredningsområdet.

Fredningsnævnet finder, at der kan meddeles dispensation til opstilling af teltet på den nordlige parkeringsplads, og at de tilbud, der er beskrevet i ansøgningen, skal finde sted inden for parkeringspladsens område.

Fredningsnævnet meddeler herefter i medfør af naturbeskyttelseslovens § 50, stk. 1, Vejen Kunstmuseum dispensation til at opstille teltet på den nordlige parkeringsplads, og at parkeringspladsen kan benyttes til de aktiviteter, der er beskrevet i ansøgningen, medens den øvrige del af fredningsområdet skal friholdes for enhver form for aktiviteter.

Dispensationen er meddelt på de vilkår, der er anført under afsnittet ”Vilkår for dispensationen”.

Klagevejledning ved afgørelse om dispensation:

Der kan klages over denne afgørelse til Miljø- og Fødevareklagenævnet.

Klagefristen udløber 4 uger efter, at afgørelsen er meddelt. Er afgørelsen offentligt bekendtgjort, regnes klagefristen dog altid fra bekendtgørelsen. Klagen skal ifølge lov om naturbeskyttelse § 87 afgives via Miljø- og Føde-vareklagenævnets digitale selvbetjening, jf. vejledning på klagenævnets hjemmeside www.naevne-neshus.dk. Klagefristen udløber ved midnat på dagen for klagefristens udløb. Hvis klagefristen udløber på en lørdag eller en helligdag, forlænges fristen til den følgende hverdag.

Klageberettigede er, jf. naturbeskyttelseslovens § 86:

- Adressaten for afgørelsen,
- ejeren af den ejendom, som afgørelsen vedrører,
- offentlige myndigheder,
- en berørt nationalparkfond,
- lokale foreninger og organisationer, som har en væsentlig interesse i afgørelsen,

- landsdækkende foreninger og organisationer, hvis hovedformål er beskyttelse af natur og miljø, og
- landsdækkende foreninger og organisationer, som efter deres formål varetager væsentlige, rekreative interesser, når afgørelsen berører sådanne interesser.

Det er en betingelse for Miljø- og Fødevareklagenævnets behandling af en klage, at den, der klager indbetaler et gebyr på 900 kr. for privatpersoner og 1.800 kr. for virksomheder og organisationer (2016-niveau). Klagegebyret reguleres den 1. januar hvert år efter den af Finansministeriet fastsatte sats for det generelle pris- og lønindeks som løbende offentliggjort i forslag til finanslov med virkning for klager, der modtages i nævnet fra og med den 1. februar 2017. Nævnet offentliggør størrelsen af klagegebyret på sin hjemmeside www.naevneneshus.dk.

Gebyret opkræves i forbindelse med klagens oprettelse i Miljø- og Fødevareklagenævnets digitale selvbetjening. Klagen behandles først, når gebyret er betalt. Vejledning om gebyrbetalingen kan ligeledes findes på Miljø- og Fødevareklagenævnets hjemmeside www.naevneneshus.dk.

Gebyret tilbagebetales, hvis

- 1) klagesagen fører til, at den påklagede afgørelse ændres eller ophæves,
- 2) klageren får helt eller delvis medhold i klagen, eller
- 3) klagen afvises som følge af overskredet klagefrist, manglende klageberettigelse eller fordi klagen ikke er omfattet af Miljø- og Fødevareklagenævnets kompetence.

Det bemærkes, at hvis den eneste ændring af den påklagede afgørelse er forlængelse af frist for efterkommelse af afgørelse som følge af den tid, der er medgået til at behandle sagen i klagenævnet, tilbagebetales gebyret dog ikke.

Miljø- og Fødevareklagenævnet kan også beslutte at tilbagebetale klagegebyret, hvis

- 1) der er indledt forhandlinger med afgørelsens adressat og/eller førsteinstansen om projektilpasninger, og disse forhandlinger fører til, at klager trækker sin klage tilbage, eller
- 2) klager i øvrigt trækker sin klage tilbage, før Miljø- og Fødevareklagenævnet har truffet afgørelse i sagen.

Gebyret tilbagebetales dog ikke, hvis nævnet vurderer, at der er forhold, der taler imod at tilbagebetale gebyret, f.eks. hvis klagen trækkes tilbage meget sent, herunder efter at klager har haft et afgørelsesudkast i partshøring.

En tilladelse må i henhold til naturbeskyttelseslovens § 87, stk. 3, ikke udnyttes før klagefristen er udløbet, eller behandling af en eventuel klage måtte være afsluttet.

Det følger endvidere af naturbeskyttelseslovens § 50, stk. 1, jf. § 66, stk. 2, at en tilladelse bortfalder, hvis den ikke udnyttes inden 3 år efter, at den er givet.

Fredningsnævnet for Sydjylland, nordlig del
Kolding, den 19. juli 2019.



Vagn Kastbjerg
formand