

Afgørelser – Reg. nr.: 05587.00

Fredningen vedrører: Viskum Skov

Domme

Taksationskommissionen

Naturklagenævnet

Overfredningsnævnet 01-03-1974

Fredningsnævnet 06-11-1972

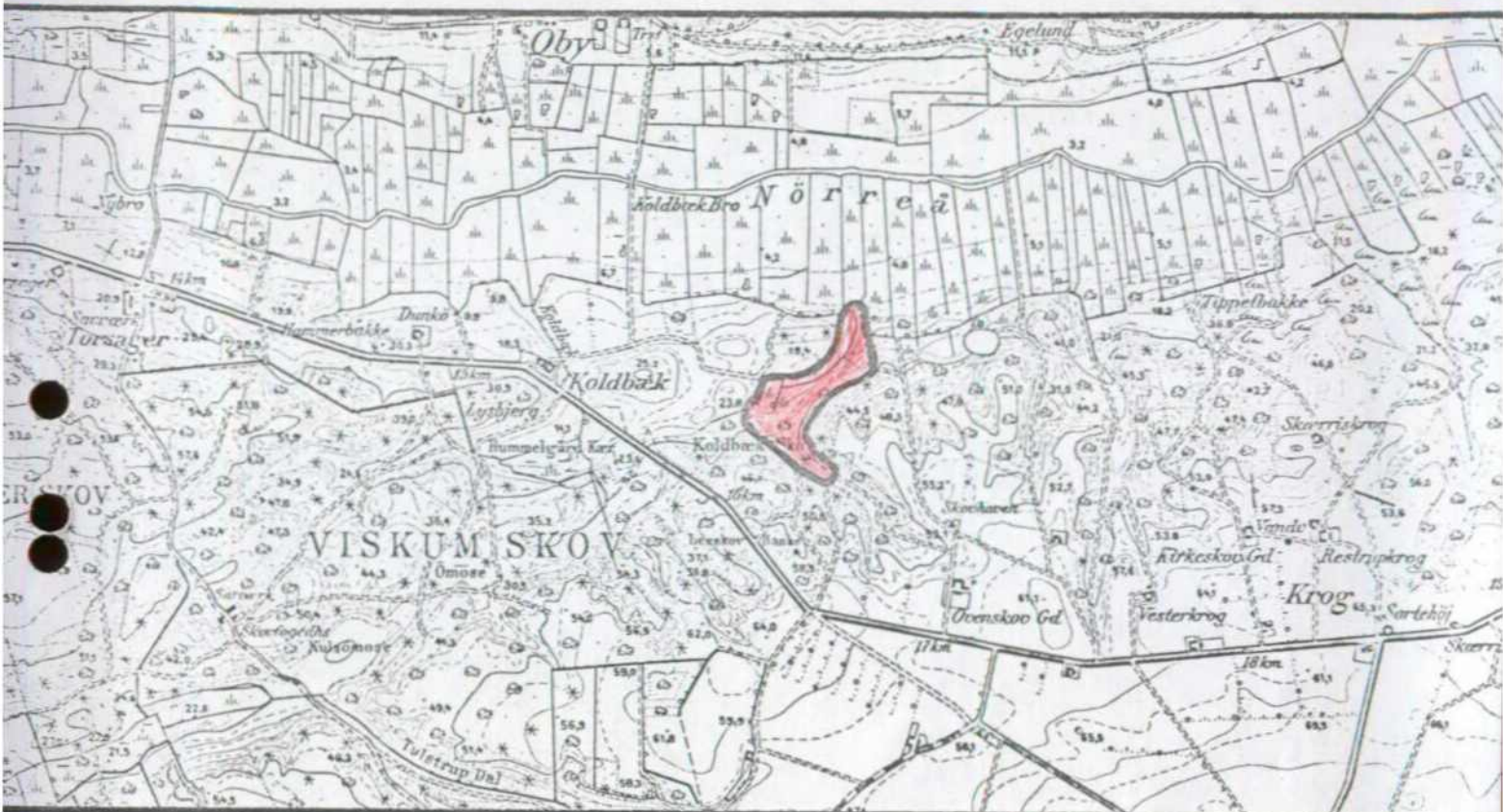
Kendelser

Deklarationer

OVERFREDNINGSNÆVNET >

Lokalitet : Del af Lee skov (Viskum skov)

Kommune : Bjerringbro - LEE SOGN



1:25.000 NR. 1215 I SV

J.nr. : 109-2/71.

Fr.nr. : P 5 - 100 Fr. 5

Areal : 8,1 ha.

Fredet: FNK 6.11.1972,
OFNK 1.3.1974.

Formål : Bevarelse af ellesump med to for Nordjyllands vedkommende sjældne vældplanter repræsenteret.

Indhold : Der henvises til OFNK side 10 og 11, jfr. side 13 (vedr. fredningsindholdet).

Ejer : Private.

Påtaleret : Fredningsnævnet, Naturfredningsrådet, Danmarks Naturfredningsforening og fredningsplanudvalget.

REG. NR. 5587.

25/12/5 ISV

U D S K R I F T

a f

OVERFREDNINGSNEVNETS KENDELSESPROTOKOL

År 1974, den 1. marts afsagde overfredningsnævnet
følgende

k e n d e l s e

i sagen nr. 2171/72 om fredning af del af Lee skov (kaldet Viskum skov)
i Lee sogn.

Den af fredningsnævnet for Viborg amts sydlige fredningskreds den
6. november 1972 afsagte kendelse er sålydende:

Ved skrivelse af 17. juni 1971 har Danmarks Naturfredningsforening overfor fredningsnævnet for Viborg amts sydlige fredningskreds rejst sag om fredning af et areal af Lee Skov i Lee sogn.

I skrivelserne anføres det bl.a.:

" Motiveringen for fredningen er følgende:

Ellevæld af nogenlunde størrelse og i stort set uforstyrret tilstand er efterhånden blevet sjældnere plantesamfund i Danmark.

Ellesumpe i ådale og vældområder med el på dalsider var tidligere mere udbredt, men landvinding, grundforbedring, vandindvinding og intensiv skovdyrkning har beskåret eller udryddet disse overvejende naturlige skovsamfund mange steder, og de rester, vi har tilbage, er ikke beskyttet mod indgreb. Det må derfor anses for i høj grad hensigtsmæssigt at sikre nogle af disse plantesamfund for eftertiden.

Det til fredning foreslåede ellevæld i Viskum skov på ialt ca. 7 ha. udmærker sig ved sin temmelig store udstrækning, sin stort set uberørte karakter og en karakteristisk udviklet bundflora,

som udover mere almindelige vældplanter indeholder for Nordjylland sjældne arter som kranskonval (*Polygonatum verticillatum*) og elfenbenspadderok (*Equisetum telmateia*).

Med arealafgrænsningen er der taget hensyn til det ønskværdige i at sikre den nærmeste randzone om ellevældet mod radikale indgreb, ligesom fredningspåstanden sigter på en hensigtsmæssig drift af randzonen.

Den østligste del af veldområdet er græsset og bærer spredte elle. Når dette område er taget med i det til fredning udsete areal uden ønske om ændring af driften, skyldes det dels dets landskabelige værdi, dels ønsket om et sammenligningsareal af pædagogisk værdi i forbindelse med ekskursionsbesøg.

Der nedlægges følgende fredningspåstand:

Bebyggelse skal ikke være tilladt.

Opstilling af boder, skure, master, transformatorstationer eller andre skæmmende indretninger må ikke finde sted.

Arealerne må ikke benyttes til camping.

Bilophugningspladser må ikke etableres.

Arealerne må ikke benyttes til henkastning af affald.

Terrænformerne må ikke ændres ved afgravning eller opfyldning.

Arealet må ikke afgrøftes.

Oprensning og udretning af eksisterende vandløb må ikke finde sted.

Indplantning af andre træarter end el er ikke tilladt.

Rødgraner og ædelgranarter skal afdrives som juletræer, hvorefter arealet skal overgå til løvskov eller græsning.

Det udyrkede areal må ikke tilplantes eller opdyrkes.

De påtaleberettigede har ret til uden bekostning for ejeren at opretholde den ønskede naturtilstand.

Påtaleret tillægges fredningsnævnet for Viborg amts sydlige fred-

ningskreds og Danmarks Naturfredningsforening."

Bekendtgørelse i medfør af naturfredningslovens § 13 har fundet sted i Statstidende og Viborg Stifts Folkeblad for den 17. juli 1971, og særskilt underretning er samtidig tilsendt de berørte lodsejere.

Besigtigelse i sagen er foretaget den 14. september 1971, hvorefter sagen udsattes til forelæggelse for naturfredningsrådet. Afsluttende møde med lodsejerne har været afholdt den 21. september 1972.

Naturfredningsforeningens oprindelige påstand omfattede følgende arealer af Lee by og sogn

	Matr.nr. 64	8877 m ²
Del af	- - 11 <u>a</u>	ca. 1,4 ha
	- - - - 12 <u>i</u>	ca. 0,3 ha
	- - - - 8 g	ca. 2,5 ha
	- - 11 <u>e</u>	1090 m ²
	- - 12 <u>s</u>	2450 m ²
- -	- - 63 <u>b</u>	ca. 1,5 ha

Naturfredningsforeningen har under sagen berigtiget arealberegningen for matr.nr. 63 b til ca. 2,5 ha og udvidet påstanden til at omfatte yderligere 0,2 ha af dette matrikel nr. beliggende øst for kortbilagets grænse, således at fredningsgrænsen følger skovsporene.

Naturfredningsrådet har i skrivelse af 13. juni 1972 udtalt:

" Ellesumpen Viskum skov er særdeles smuk og veludviklet, og rådet kan ikke pege på nogen bedre repræsentation af denne vegeta-

tionstype i Jylland.

Med hensyn til afgrænsningen finder rådet, at den foreslåede fredningsgrænse forløber meget snævert omkring interesseområdet. Der bør derfor ikke foretages nogen indskrænkninger i forhold til forslaget, og man finder, at der snarere end indskrænkning bør sikres en lidt videre beskyttelseszone omkring området. Rådet finder iøvrigt, at fredningen af denne lokalitet ses i relation til den foreslåede planlægning af større dele af Nørreå-dalen.

Med hensyn til fredningspåstanden skal man bemærke, at der ikke bør kunne foretages indplantninger i området, heller ikke af el. Angående plejeforanstaltninger skal man foreslå, at disse kan iværksættes ved påtale også af naturfredningsrådet og fredningsplanudvalget.

Endelig bør der i fredningsbestemmelserne sikres adgang til området for faglige ekskursioner med studerende, foreninger og evt. andre interesserede."

Spørgsmålet om udvidelse af påstanden med yderligere 0,2 ha af matr.nr. 63 b har ikke været forelagt for rådet.

Naturfredningsforeningen har i skrivelse af 4. august 1972 tiltrådt naturfredningsrådets udtalelse og har ændret påstanden i overensstemmelse hermed, idet foreningen dog senere har tiltrådt, at to rødgranbeplantninger i den sydlige del af matr.nr. 63 b drives op til normal hugst om ca. 32 år, forinden arealerne overgår til anvendelse som i påstanden anført. Heller ikke spørgsmålet herom har været forelagt for naturfredningsrådet.

Lodsejerne har protesteret mod fredningen. Især har ejeren af matr.nr. 8 g, gas-og vandmester E. Meldgaard Sørensen, Viborg, anført, at han har anskaffet det pågældende areal med det formål at anlægge en kunstig sø, således at der kan drives jagt ved søen, og at en gennemførelse af fredningen vil umuliggøre søens anlægelse.

I sagens behandling har landsdommer Rørdam, Viborg, amtsrådsmedlem, gårdejer Erik Jensen, Ans, og sognefoged Folmer Nielsen, Vejrumbro, deltaget. To af nævnets medlemmer - landsdommer Rørdam og sognefoged Folmer Nielsen - finder på grundlag af naturfredningsrådets udtalelse, at der må antages at knytte sig en sådan videnskabelig interesse til en fredning af området, at fredningen - der kun vil udløse begrænsede erstatningsbetalinger - bør gennemføres i sin helhed i overensstemmelse med den endeligt nedlagte påstand.

Et af nævnets medlemmer - gårdejer Erik Jensen - bemærker, at det af påstanden omfattede areal ikke skønnes at have en sådan videnskabelig værdi, at det bør fredes, og at arealets isolerede beliggenhed yder tilstrækkelig sikkerhed mod overgreb.

Der vil være at træffe afgørelse efter stemmeflertallet.

De af fredningen berørte lodsejere har påstået sig tilkendt erstatning således:

Gas- og vandmester E. Meldgaard Sørensen, som ejer af matr.nr. 8 g, har opgjort sit krav således:

1. Erstatning for forbud mod vedvarende produktion af Nordmannsgran på 0,25 ha. Omdrift 10 år. Rentefod 10% p.a.

Nettoindtægter pr. ha. ved Nordmannsgrandyrkning:

8000 stk. a 10-12 kr. netto pr. stk. 90.000 kr.

Klip 10.000 -

Ialt 100.000 kr.

Kapitalværdien af nettoindtægter der falder hvert 10. år

første gang om 10 år $\frac{1000.000}{10} = 62.735$ kr.

1.10 - 1

Kulturudgift pr. ha:

planter 6.500 kr.

hullegravning 2.500 -

plantning 2.000 -

hegn 1.500 -

kulturpleje 1.000 -

diverse 500 -

Ialt 14.000 kr.

Kapitalværdi af kulturudgift der afholdes straks og

derefter hvert 10. år:

$14.000 \times \left(1 + \frac{1}{10} \right)^{10} = 22.782$ kr.

Nettokapitalværdi pr. ha 39.953 kr.

Idet forbudet mod Nordmannsgrandyrkning først

træder i kraft efter første omdrift d.v.s.

om ca. 8 år andrager det øjeblikkelige

tab: $39.953 \times 1.10^8 = 19.517$ kr. pr. ha

Erstatning for 0,25 ha afrundet 5.000 kr.

2. Erstatning for forbud mod anlæg af kunstig sø.

Arealet blev for 2-3 år siden erhvervet med henblik på at udnyt-

te de jagtmuligheder, der ville være forbundet med anlægget af

en kunstig sø på områdets vestlige del. Købesummen var ca. 30.000 kr. eller ca. 10.000 kr. pr. ha. Det er en pris som ikke står i noget rimeligt forhold til arealets rent skovbrugsmæssige værdi, og den var da også alene betinget af de jagtmæssige muligheder i forbindelse med anlægget af den kunstige sø. Med fredningen forhindes dette, og erstatning herfor kan opgøres således:

Købesum før fredning + 2 års rente 35.000 kr.

÷ Erstatning for forbud mod Nord-gran	5.000 -
	30.000 kr.

Handelspris efter fredning bedømt

på grundlag af gængse handelspriser	10.000 -
-------------------------------------	----------

Erstatning for forbud mod kunstig sø	20.000 kr.
--------------------------------------	------------

Samlet erstatningskrav:

For forbud mod Nordmannsgrandyrkning	5.000 kr.
- - - anlæg af kunstig sø	20.000 -
Ialt	25.000 kr. "

Det er oplyst, at det samlede areal for matr.nr. 8 g udgør 29.100 m², heraf vej 1.100 m², og at ejendomsværdien pr. 1. april 1971 er ansat til 10.000 kr., hvoraf grundværdi 5.600 kr.

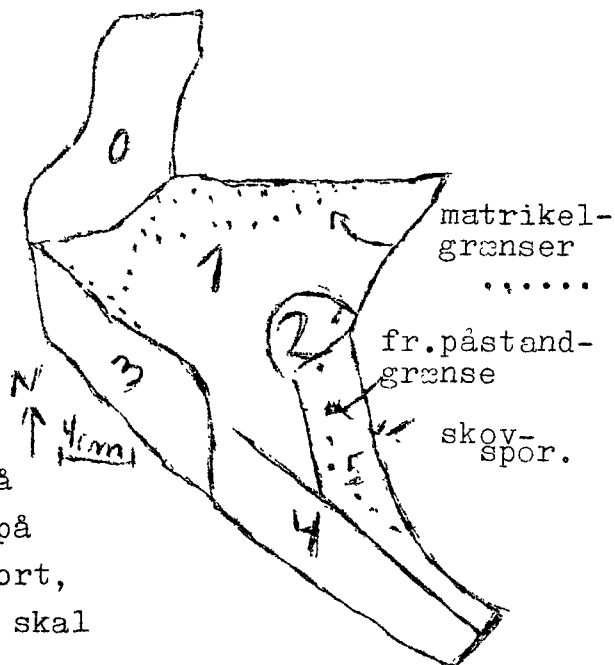
Den omstændighed, at gas- og vandmester Meldgaard Sørensen ved fredningen afskæres fra at anlægge den af ham påtænkte sø til jagtformål, findes ikke i sig selv at medføre, at der påføres ham noget økonomisk tab, og der vil derfor ikke kunne ydes erstatning herfor. Det må derimod antages, at fredningen i et vist omfang forringer muligheden for økonomisk udnyttelse af arealet ved skovbrugsmæssig drift, og den Meldgaard Sørensen herfor og for ulemper tilkommende erstatning fin-

des skønsmæssigt at kunne bestemmes til 5.000 kr..

Direktør Chr. Berthelsen, Viborg, har som ejer af matr.nr. 63 b, 64, 11 e og 12 s opgjort sit krav således i skrivelse af 15. september 1972, i hvilken tallene 0 - 5 refererer sig til en inddeling af arealet i 6 områder på en i skrivelsen påført skitse:

- "
- 0: 0,71 ha ubevokset
 - 1: 1,61 - rødel ca. 50 år
 - 2: 0,17 - eg og bøg ca. 120 år
 - 3: 0,36 - 6 årig rødgran og granris
 - 4: 0,54 - rødgran 32 år bonitet 1
 - 5: 0,55 - -- 26 - - 2
- 3,94 ha

Idet øst-og vestgrænserne for den påtænkte fredning antages at skulle følge skovsporene, er vestgrænsen på skitsen ovenfor rykket 2500 m^2 vestpå i forhold til fredningspåstandens kort, hvis arealangivelse for del af 63 b skal være: ca. 2,5 ha + de 2500 m^2 .



I følgende værdiberegninger er der regnet med en langtidsrente på 5%

0: Kunne antagelig bære el.Afsavn (sml.punkt 1)	65 kr.
1: På 1,5 ha af arealet står omkring 225 m^3 rødel	
Heraf kan udtages 50 m^3 træskotræ a'netto 30,-	1500 kr.
Ny generation rødel om 50 år: $1500 \times 1,05^{-50}$	130 -
2: Det gamle løvtræ ønskes afviklet samtidigt med det bagvedliggende gran om 34 år. 20 m^3 kævler kan indbringe netto 1000 kroner. Værdi i dag	190 -
Brugsværdi for ny generation gran v.start er for bon.2: $5.500 \text{ kr./ha} \cdot 5500 \times 1,05^{-34} \times 0,17$	180 -
3: Kultur opgives, da juletræer ikke kan forventes, Brugsværdi v.6 år og bon.2 pr.ha 6.600 kr. 0,3 ha:	1980 -
Arealet kan ryddes uden udgift senest april 1973 efter nærmere besked om fredning.	

Transport 4045 kr.

Transport:	4045 kr.
4: Rødgran afdrives om 28 år, d.v.s. at bevoksningen får lov at vokse omdriften ud og bruges af ejer. Ny grangeneration må opgives. Dens brugsværdi vil v.start være 10.000 kr./ ha (bon.1) Diskonteret 28mår:	1380 -
5: Efter at rødgranerne er udvoksede om 34 år må nåletræ opgives. Brugsværdien v.start er her for bonitet 2: 5.500 kr./ ha. Diskonteret og for 0,55 ha:	575 -
	6000 kr.
Erstatningsberegning v. undertegnede	500 -
<u>E r s t a t n i n g i a l t</u>	<u>6500 kr."</u>

Fredningsnævnet finder, at fredningen også for disse arealers vedkommende vil medføre, at muligheden for skovbrugsmæssig udnyttelse af arealet forringes. Den direktør Berthelsen herfor og for ulemper tilkommende erstatning findes ligeledes skønsmæssigt at kunne fastsættes til 5.000 kr..

Gårdejer Poul Odgaard, Lee, har som ejer af matr.nr. 11 a og 12 i påstået sig tilkendt erstatning, men har ikke opgjort sit krav.

Han har oplyst, at medens matr.nr. 12 i væsentligst består af bevoksning omkring et vandløb, har matr.nr. 11 a i de sidste 20 år været anvendt til græsning. Ved fredningen afskæres han fra at dræne arealet, hvis anvendelighed til græsning eller til eventuelt andet formål herved vil blive noget nedsat.

Der findes på grundlag af det af gårdejer Odgaard anførte at burde tilkendes denne en skønsmæssigt fastsat erstatning på 1.000 kr..

Erstatningsbeløbene vil være at forrente som nedenfor anført.

Der er ikke af panthavere eller andre berettigede i de omfattede ejendomme fremsat krav om erstatning:

Der findes efter omstændighederne at burde tilkendes gas- og vandmester Meldgaard Sørensen og direktør Berthelsen hver 500 kr. til dækning af omkostningerne i forbindelse med fredningssagens behandling.

Opmærksomheden henledes på, at denne kendelse i medfør af naturfredningslovens § 24 vil kunne indbringes for Overfredningsnævnet indenfor en frist af 4 uger som i den nævnte bestemmelse nærmere angivet.

h i b e s t e m m e s:

Der pålægges følgende ejendomme af Lee by og sogn eller arealer heraf

Matr.nr. 64	af areal	8877 m ²
- - 11 <u>e</u>	- -	1090 m ²
- - 12 <u>s</u>	- -	2450 m ²
af - - 11 <u>a</u>		ca. 1,4 ha
- - - 12 <u>i</u>		ca. 0,3 ha
- - - 8 g		ca. 2,5 ha
- - - 63 <u>b</u>		ca. 2,7 ha

følgende fredningsservitut:

Bebyggelse skal ikke være tilladt.

Opstilling af boder, skure, master, transformatorstationer eller

andre skæmmende indretninger må ikke finde sted.

Arealerne må ikke benyttes til camping.

Bilophugningspladser må ikke etableres.

Arealerne må ikke benyttes til henkastning af affald.

Terrænformerne må ikke ændres ved afgravning eller opfyldning.

Arealet må ikke afgrøftes.

Oprensning og udretning af eksisterende vandløb må ikke finde sted.

Indplantning af træer eller buske må ikke finde sted.

Rødgraner og ædelgranarter skal afdrives som juletræer, hvorefter arealet skal overgå til løvskov eller græsning. Det skal dog være tilladt ejeren af matr.nr. 63 b at drive 2 rødgranbeplantninger i ejendommens sydlige del op til normal hugst, således at de fældes inden den 1. januar 2005.

Det udyrkede areal må ikke tilplantes eller opdyrkes.

De påtaleberettigede har ret til uden bekostning for ejeren at opretholde den ønskede naturtilstand.

Der er ret til uhindret adgang til de fredede arealer for faglige ekskursioner med studerende, foreninger og eventuelle andre interesserede.

Påtaleret tilkommer fredningsnævnet for Viborg amts sydlige fredningskreds, Naturfredningsrådet, Danmarks Naturfredningsforening og Fredningsplanudvalget for Viborg amt.

Grænserne for de af servitutpålægget omfattede arealer fremgår af vedhæftede kort, dog at arealet i forhold hertil for så vidt angår matr.nr. 63 b er udvidet med ca. 0,2 ha mod øst, således at det her følger skovsporet.

I erstatning tilkendes der

Gas-og vandmester E. Meldgaard Sørensen, Viborg,	5.000 kr.
direktør Chr. Berthelsen, Viborg,	5.000 -,og
gårdejer Poul Odgaard, Lee,	1.000 -

De tilkendte erstatningsbeløb forrentes fra kendelsens dato, og indtil beløbene kan hæves, med en årlig rente, der er 1% højere end Nationalbankens diskonto på denne dato.

Der tilkendes gas-og vandmester Meldgaard Sørensen og direktør Chr. Berthelsen hver et beløb til dækning af omkostninger på 500 kr..

Erstatnings- og omkostningsbeløbene udredes med $\frac{3}{4}$ af Statskassen og med $\frac{1}{4}$ af Amtsfonden.

Erik Jensen

Rørdam

Folmer Nielsen

Udskriftens rigtighed bekræftes:



Kendelsen er indanket af ejeren af matr.nr. 8 g, Lee by og sogn, hr. E. Meldgaard Sørensen, med påstand om principalt op-hævelse af fredningen, subsidiært højere erstatning.

Overfredningsnævnet har den 9. maj 1973 foretaget besigtigelse i sagen og herunder forhandlet med den ankende ejer og dennes advokat samt med repræsentanter for fredningsplanudvalget for Viborg amt og Danmarks Naturfredningsforening.

Overfredningsnævnet har herefter besluttet at stadfæste fredningsnævnets kendelse med følgende ændringer:

Fredningens omfang.

Den af fredningsnævnet fastsatte grænse bibeholdes, dog med en mindre korrektion i arealets nordende.

Fredningsindholdet.

De i fredningsnævnets kendelse side 10 og 11 anførte fredningsbestemmelser stadfæstes med den ændring, at bestemmelsen om indplantning (kendelsen side 11, linie 8 fra oven) udgår og erstattes af følgende: "Indplantning må ikke finde sted, dog at løvskov må plantes."

Erstatninger.

Overfredningsnævnet har med den ankende ejer, hr. E. Meldgaard Sørensen, opnået mindelig overenskomst om en fredningserstatning på 8.000 kr., samt et omkostningsbeløb på 1.000 kr., og har i øvrigt stadfæstet de ved fredningsnævnets kendelse tilkendte erstatninger og omkostningsbeløb.

Et kort nr. 13-106 visende grænserne for det fredede område - i alt ca. 8 ha - er vedhæftet nærværende kendelse.

T h i b e s t e m m e s :

Den af fredningsnævnet for Viborg amts sydlige fredningskreds den 6. november 1972 afsagte kendelse om fredning af del af Lee skov (kaldet Viskum skov) stadfæstes med de af det foranstående følgende ændringer.

I erstatning og omkostninger tillægges:

Gas- og vandmester E. Meldgaard Sørensen, Viborg	8.000 kr.
samt omkostningsbeløb	1.000 kr.

Direktør Chr. Berthelsen, Viborg	5.000 kr.
samt omkostningsbeløb	500 kr.

Gårdejer Poul Odgård, Lee	<u>1.000 kr.</u>
---------------------------	------------------

I alt: 15.500 kr.,

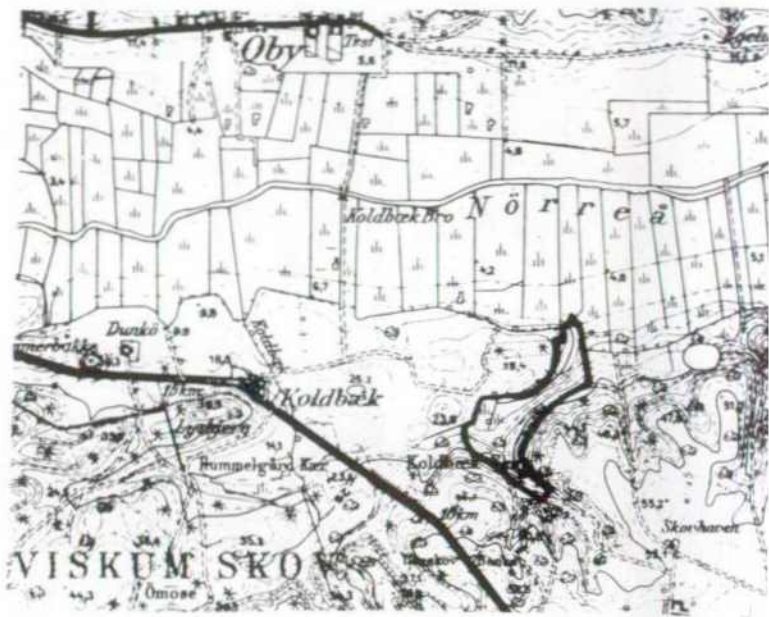
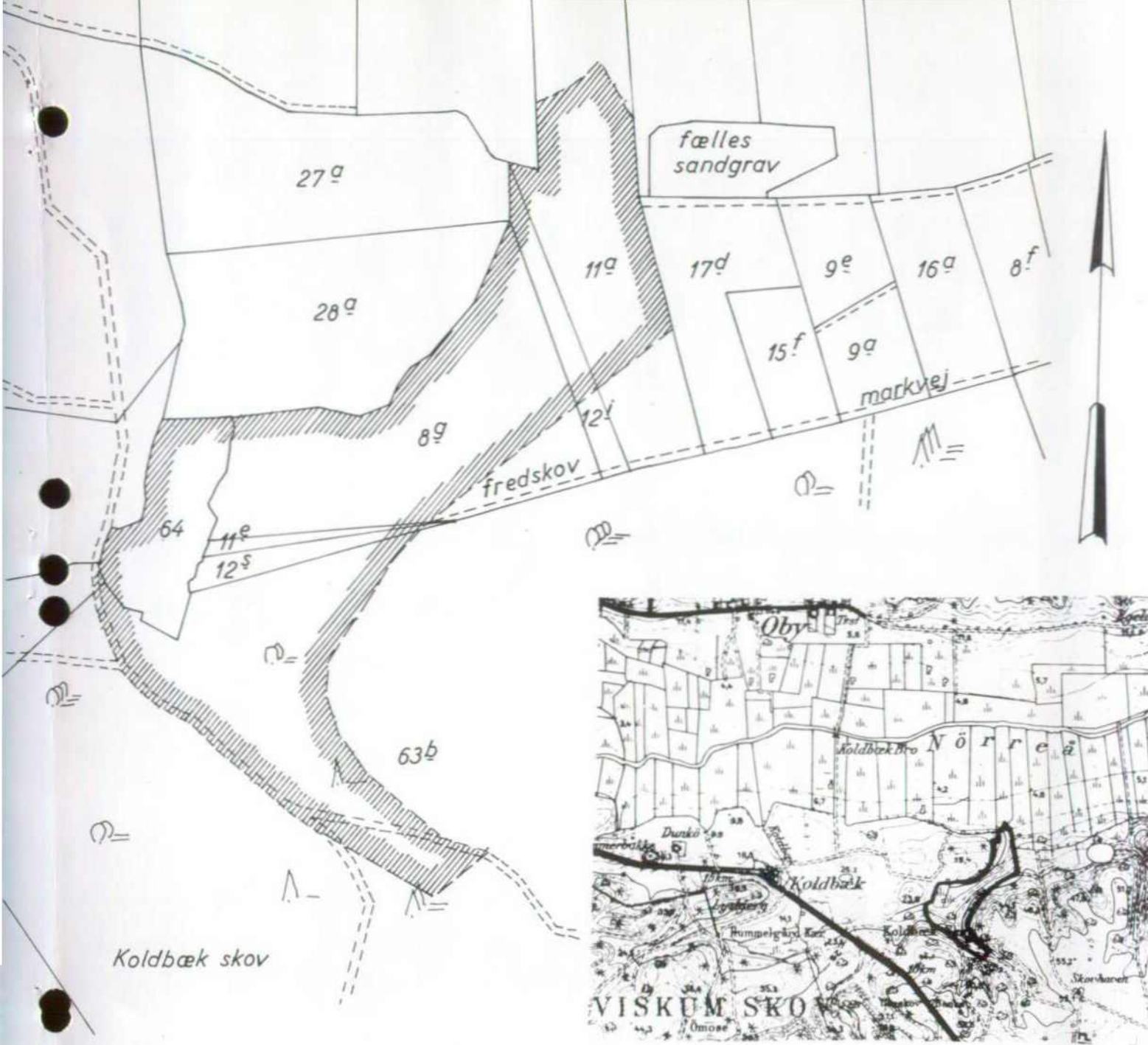
forsåvidt angår erstatningerne forrentet med 8 % p.a. fra den 6. november 1972 at regne til udbetalingen, medens omkostningsbeløbene ikke er forrentet.

Udbetaling af samtlige beløb har fundet sted.

Fredningsudgiften er udredet med $\frac{3}{4}$ af statskassen og $\frac{1}{4}$ af Viborg amtsråd.

Udskriftens rigtighed bekræftes

E. Jensen
E. Jensen.

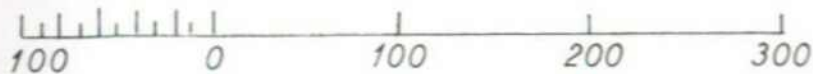


1:25000

Viskum skov
Lee by og sogn
Viborg amt

 Fredskov

1:4000



Naturfredningskonsulentens kontor
København d. 30-8-73

By: Lee

Sogn: Lee

Plan nr. 13-106

FREDNINGSNÆVNET >

F R E D N I N G S N Æ V N E T

FOR VIBORG AMTS SYDLIGE

FREDNINGSKREDS.

Fredn. J.nr. J - 21/1971

K E N D E L S E

afsagt den 6.november 1972

i sagen

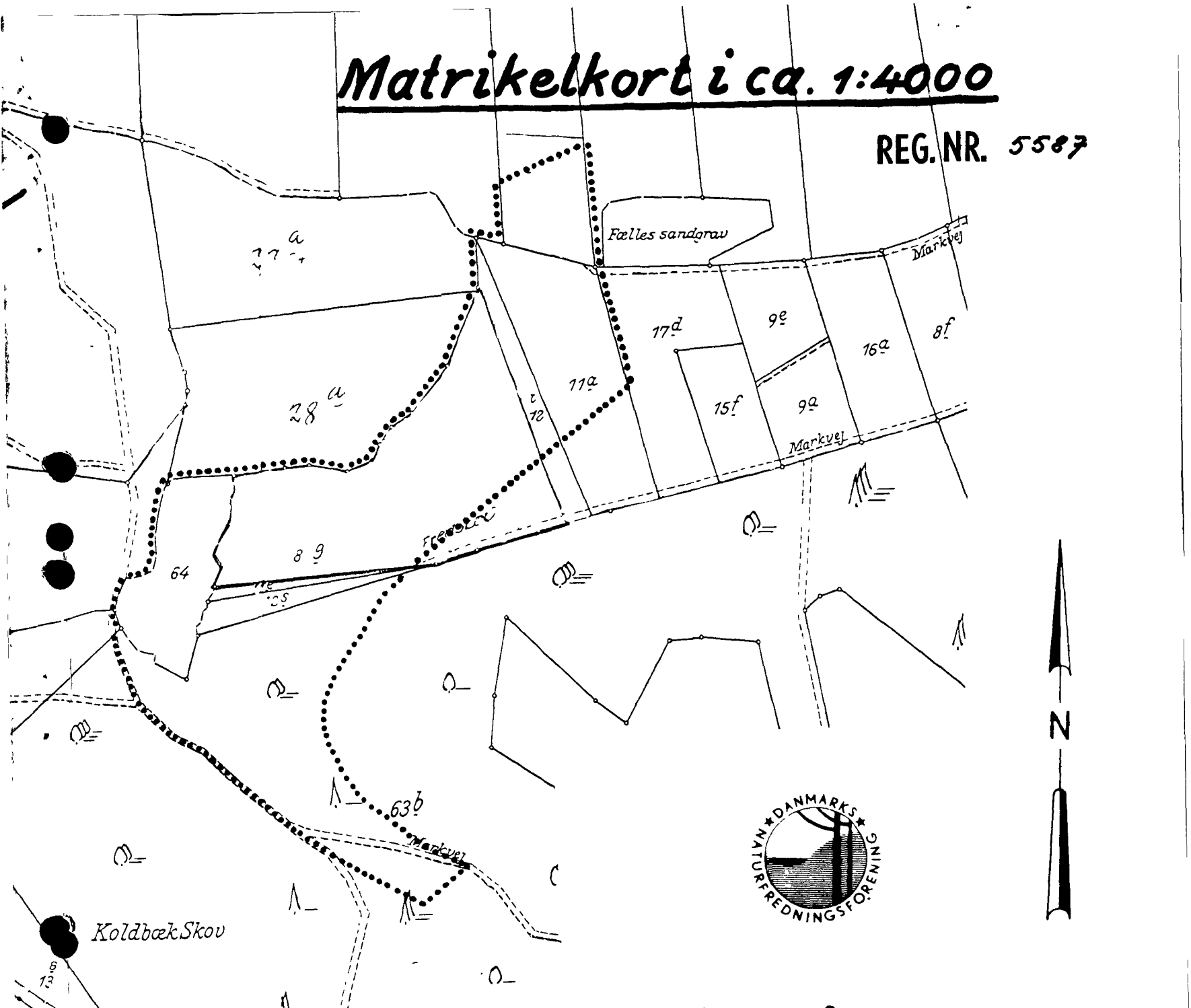
om fredning af del af Lee Skov

(kaldet Viskum Skov) i Lee sogn.

CITERET FULDT UD I OFN K AF 1/3 1974

Matrikelkort i ca. 1:4000

REG. NR. 5587



Arealer

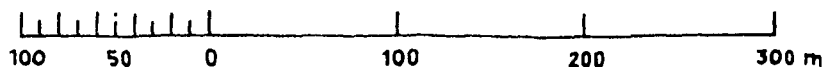
Matr nr.	Areal efter matriklen	Grafisk beregnet areal:
64	8877 m ²	
Del af 11 ^a		ca. 1.4 ha
" 12 ⁱ		ca. 0.3 ha
" 8 ^g		ca. 2.5 ha
11 ^e	1090 m ²	
12 ⁵	2450 m ²	
Del af 63 ^b		ca. 15 ha
		Jalt ca. 7 ha

Fredningspåstand vedr. del af Viskum Skov Lee By og Sogn, Viborg Amtskommune

..... Signatur for fredningens afgrænsning

--- skovbyggelinie i.h.t. naturfredningsloven

Målestok i ca. 1:4000



DISPENSATIONER>

Afgørelser – Reg. nr.: 05587.00

Dispensationer i perioden: 21-06-1995

30 JUNI 1995

Udskrift

af

REG. NR. 5587.00

forhandlingsprotokollen for fredningsnævnet
for Viborg amt.

Den 21. juni 1995 holdt fredningsnævnet for Viborg amt møde på nedennævnte ejendom.

Mødt var formanden, dommer Knud S. Lund, Thisted, og medlemmerne, amtsrådsvalgte medlem Aage Koch-Jensen, Tindbæk, og det kommunalvalgte medlem Jens Knudsen, Vindum.

Der foretoges:

Sag nr. VaF 17/95

Ansøgning om tilladelse til sanering af 2 stk. vandløbsspærringer i Koldbæk Skovbæk omfattet af O.F.N.K. af 1. marts 1974 vedrørende fredning af del af Lee skov.

Der fremlagdes:

1. Skrivelse af 17. maj 1995 fra Bjerringbro kommune, teknisk forvaltning, med bilag.

2. Skrivelse af 13. juni 1995 fra Danmarks Naturfredningsforening.

For Viborg amt, Naturforvaltningskontoret, mødte Per Egge Rasmussen.

For Bjerringbro kommune, teknisk forvaltning, mødte Kaj Jensen.

For Danmarks Naturfredningsforening, lokalkomiteen for Bjerringbro og Hvorslev kommuner, mødte Niels Verner Frederiksen.

Ejeren Kristian F. Petersen var mødt.

Der foretoges besigtigelse.

Kaj Jensen oplyste, at ved markvejsoverkørslen, hvor der er et styrt på ca. 80 cm., tænkes rørindføringen sænket lidt og bunden efter styrtet hævet med ca. 40 cm. Ved vandingstedet, hvor styrtet er ca. 60 cm., ønskes bunden efter styrtet også hævet. Hævningerne af bunden sker begge steder med sten, og der vil ikke ske nogen ændring i forløbene af vandløbet.

Sagen drøftedes.

Fredningsnævnet meddelte herefter énstemmigt tilladelse i henhold til naturbeskyttelseslovens § 50, stk. 1, til sanering af de 2 stk. vandløbsspærringer som ansøgt.

Tilladelsen bortfalder, hvis den ikke er udnyttet inden 3 år efter, at den er meddelt, eller ikke har været udnyttet i tre på hinanden følgende år.

Afgørelsen kan efter naturbeskyttelseslovens kapitel 12 indbringes for Naturklagenævnet af blandt andet den, der har begæret fredningsnævnets afgørelse, og forskellige myndigheder.

Klage indgives skriftligt til Fredningsnævnet for Viborg amt, Nygade 6, 7900 Nykøbing Mors, der sørger for videresendelse af klagen til Naturklagenævnet.

Klagefristen er 4 uger fra den dag, afgørelsen er meddelt den pågældende klageberettigede.

En tilladelse må ikke udnyttes før udløbet af klagefristen. Er klage iværksat, må tilladelsen ikke udnyttes, medmindre den opretholdes af Naturklagenævnet.

Sagen sluttet.

Mødet hævet.

Knud S. Lund,
formand.

Udvalget er afsluttet og bestemmes.
Særlig, amt, den

29 JUNI 1935

