

Afgørelser – Reg. nr.: 05556.00

Fredningen vedrører: Navn Sø

Domme

Taksationskommissionen

Naturklagenævnet

Overfredningsnævnet 14-07-1976

Fredningsnævnet 20-07-1972

Kendelser

Deklarationer

OVERFREDNINGSNÆVNET >

14/7-76

U D S K R I F T

a f

OVERFREDNINGSNÆVNETS KENDELSESPROTOKOL

År 1976, den 14. juli afsagde overfredningsnævnet følgende

k e n d e l s e

i sagen nr. 2160/72 om fredning og erhvervelse af Navn sø med omgivelser i Års kommune.

I. Hovedindholdet af fredningsnævnets kendelse af 20. juli 1976

a. Fredningssagens rejsning og dens baggrund.

Sagen begæredes rejst af Danmarks naturfredningsforening i skrivelse af 20. februar 1970, og bekendtgørelse herom foretoges af fredningsnævnet for Nordjyllands amts sydlige fredningskreds i marts 1970.

Den meget smukt beliggende Navn sø er en såkaldt hedesø med sandbund og klart vand. Denne søtype kaldes også Lobelia-sø efter en af de planter, som gror på søbunden. Lobelia og en række andre vandplanter kan vokse i disse søers næringsfattige (oligotrofe) vand, men er stærkt afhængige af ikke at blive beskyggede enten af større vandplanter eller af et tæt svæv (plankton), der kommer i mere næringsrige søer. Knyttet til det særlige miljø i hedesøerne forekommer også et specielt dyreliv med bl.a. meget iltkrævende former, som her

nyder godt af søernes ringe produktion af organisk stof, der ved omsætning forbruger vandets ilt.

Hedesøer er en sjælden naturtype i Danmark, der findes formodentlig kun 10-20 i landet. Det er tillige meget ømfindtlig natur dels over for tilledning af spildevand eller udslivning fra omgivende, gødende områder og dels over for slid på bundens og breddernes ret sparsomme plantevækst.

b. Fredningsnævnets stillingtager.

Hovedindholdet af fredningsnævnets den 20. juli 1972 afsagte kendelse var følgende:

Foruden selve søen på godt 21 ha frededes omliggende landarealer på knap 80 ha tilhørende 10 ejere, som tilkendtes erstatninger på ialt 326.830 kr.

Yderligere besluttedes det at lade staten overtage den overvejende del af det fredede med følgende servitut i hovedtræk:

at arealets nuværende tilstand skal søges opretholdt,

at foranstaltninger til pleje af arealerne skal kunne foretages, og

at der i et nærmere angivet omfang skal tillægges offentligheden adgang til det fredede, herunder ret til badning i søen.

II. Overfredningsnævnets behandling.

1. Anke og besigtigelse.

Fredningsnævnets kendelse er blevet indanket for overfredningsnævnet af nedennævnte ejere, lb.nr. 1-6 og 8, alle repræsenteret af landsretssagfører Jørn Hansen, Randers, der har påstået de af fredningsnævnet fastsatte erstatninger forhøjede. Ejeren af matr.nr. 1 dg, Gunderstedgård, lb.nr. 3, har forbeholdt sig ret til kreaturvanding.

Den 26. september 1973 har overfredningsnævnet foretaget besigtigelse og har forhandlet med de ankende og de øvrige i sagen interesserede parter. Det blev tilkendegivet ejerne, at overfredningsnævnet var indstillet på at overtage samtlige af fredningspåstanden omfattede arealer. Dette ville

imidlertid ikke være til hinder for, at de hidtidige ejere fortsat kunne drive ålefiskeri på søen i 5 år fra afståelsesdatoen. Yderligere blev der givet gårdejer Jørgen K. Nielsen (lb.nr. 3) tilsagn om, at fredningen ikke skal være til hinder for kreaturvandring som hidtil.

2. Overfredningsnævnets samlede stillingtagen.

A. Fredningens omfang.

Afgrænsningen af det fredede område, der svarer til det af fredningsnævnet besluttede, fremgår af det kendelsen vedhæftede kort.

B. Fredningens indhold.

a. Afståelse.

Det er besluttet, at staten v/miljøministeriet overtager samtlige af fredningen omfattede arealer, herunder søarealerne.

Overtagelsesdatoen er fastsat til den 1. april 1974, der tillige er skæringsdag for skatter og afgifter. Renter beregnes med 9 % årlig, og datoen for fredningsnævnets kendelse den 20. juli 1972 danner udgangspunkt for renteberegningen.

b. De almindelige fredningsbestemmelser.

Der pålægges de fredede arealer følgende servitut:

Landarealerne og søen skal bevares i deres nuværende tilstand.

Som følge heraf er bebyggelse ikke tilladt.

Opstilling af skure, boder, master eller andre skæmmende indretninger må ikke finde sted, og arealerne må ikke benyttes til camping.

Terrænformerne må ikke ændres ved f.eks. afgravning eller opfyldning.

Beplantning med buske eller træer må kun ske med fredningsnævnets tilladelse.

De nu dyrkede arealer må fortsat dyrkes, men fredningen skal ikke være til hinder for, at disse arealer overgår til udyrket tilstand, eventuelt springer i lyng.

Fredningsplanudvalget skal kunne foretage ønskelige foranstaltninger til arealernes pleje, såsom slåning af lyng, fjernelse af selvvækst. De langs matrikelskellene til 1 dy (lb.nr. 2) værende hegn skal snarest kunne fjernes af fredningsplanudvalget.

Hegn - bortset fra nødvendige landbrugshegn - må ikke opsættes.

Motoriseret færdsel må ikke finde sted på det fredede.

Offentligheden har ret til gående færdsel og ophold på de udyrkede arealer samt til badning i søen og til lystfiskeri fra både uden motor.

Fredningen skal ikke være til hinder for, at fredningsplanudvalget i forståelse med naturfredningsrådet træffer nærmere foranstaltninger vedrørende offentlighedens adgang, herunder oprettelse af stiforbindelser og eventuel parkeringsplads med hertil hørende faciliteter.

Retten til ophold og badning skal kunne begrænses efter opfordring fra naturfredningsrådet i det omfang, den offentlige adgang må skønnes at være til skade for opretholdelsen af den ønskede naturtilstand, herunder søens renhed.

Søen må ikke formindskes, og vandstanden ikke kunstigt ændres. Der må ikke fra det fredede tilledes søen spildevand eller kemikalieberiget vand.

Fredningen skal ikke være til hinder for, at de hidtidige ejere driver ålefiskeri til 1. januar 1980.

C. Erstatningerne.

a. Efter at overfredningsnævnet havde afgivet erstatningstilbud baseret på, at samtlige af fredningen omfattede arealer blev overtaget af det offentlige, har alle ejerne erklæret sig indforstået med afståelse. Yderligere har ejerne, lb.nr. 3, 5, 6, 8, 9 og 10, accepteret overfredningsnævnets tilbud vedrørende landarealer, og alle bredejerne har accepteret overfredningsnævnets tilbud vedrørende søarealerne.

b. Overfredningsnævnets erstatningstilbud for overtagelse af de ejerne lb.nr. 1, 2, 4 og 7 tilhørende landarealer har ikke kunnet accepteres, og spørgsmålet om erstatningens

fastsættelse er derfor blevet forelagt for taksationskommissionen.

Ved en kendelse af 27. august 1974 har taksationskommissionen fastsat erstatningerne for afståelse af disse arealer til de nedenfor anførte beløb. Kommissionen har herved bl. a. lagt til grund, at der ikke har foreligget nogen realistisk mulighed for udstykning af de fredede arealer til sommerhusgrunde.

c. Overfredningsnævnet har besluttet at tillægge de af landsretssagfører Jørn Hansen, Randers, repræsenterede ejere advokatombkostninger med et beløb på 4.000 kr. samt at erstatte disse ejeres udgifter på 731 kr. til anden sagkyndig bistand under sagen..

D. Arealkorrektioner.

I forbindelse med den af fredningsplanudvalget foranledigede udstykning er der foretaget landinspektøropmåling af de overtagne arealer. Der er herved vedrørende ejerne lb. nr. 4 og 8 konstateret så væsentlige afvigelser fra de arealstørrelser, der hidtil har været lagt til grund, at overfredningsnævnet har fundet, at arealforøgelserne har måttet føre til tilsvarende korrektioner i erstatningsbeløbene, som er baseret på en bestemt erstatning pr. ha. De korrigerede arealer og erstatninger samt matrikulære betegnelser for den af landbrugsministeriet approberede udstykning fremgår af nedenstående opstilling.

Et kort, nr. 2160/72, visende grænserne for det fredede område, ialt godt 100 ha, er vedhæftet nærværende kendelse.

T h i b e s t e m m e s :

Den af fredningsnævnet for Nordjyllands amts sydlige fredningskreds den 20. juli 1972 afsagte kendelse om fredning af Navn sø med omgivelser stadfæstes således, at fredningen får det foran angivne indhold, og at samtlige fredede arealer overtages af det offentlige.

Af nedenstående fortegnelse fremgår de enkelte arealer og erstatningerne.

<u>Lb. nr.</u>	<u>Matr.nr.</u>	<u>Areal (ha)</u>		<u>Hidtidig ejer</u>	<u>Beløb kr.</u>
	Før udstykn- ning	Efter udstykn- ning	land- areal sø		
1.	1 <u>dz</u> , Gun- dersted- gård, Gun- dersted sogn.	1 <u>dz</u>	11,03	Anders Borup	55.000
2.	1 <u>dy</u> , smst.	1 <u>dy</u>	2,21	E. Munk, Borup, Nibe.	11.000
3.	del af 1 <u>dg</u> , smst.	1 <u>er</u>	0,18	Jørgen K.Nielsen Gundersted, Løg- stør.	800
4.	del af 1 <u>bm</u> , smst. 3 <u>f</u> , Bjørn- strup by, Gunder- sted sogn. Umatriku- leret sø- areal	1 <u>es</u> 3 <u>f</u>	39,34 3,17	Stein Munk, Tolstrup, Års. Mary Liltorp, Stidstrup, Ullits og Margrethe Munk, Maglekolde 9, København V.	203.456
			11,64		
5.	9, Bjørn- strup by, Gundersted sogn.	9	5,14	Fælleslod tilhø- rende lb.nr. 4.	22.800
6.	7, Bjørn- strup by, Gundersted sogn. Umatriku- leret sø- areal.	7	6,37	Fælleslod tilhø- rende lb.nr.4.	27.000
			1,60		
7.	del af 3 <u>c</u> , smst., del af 3 <u>c</u> , smst.	3 <u>g</u> 3 <u>h</u>	2,75 0,45	Sv.Aa. Pedersen, Galten, Års.	20.000
8.	7, Sondrup- gård, Ul- strup sogn. Umatriku- leret sø- areal.	7	1,66	G. Munk	7.955
			0,93		

transport

348.011

Lb. nr.	Matr.nr.		Areal (ha)		Hidtidig ejer	Beløb kr.
	Før udstykn- ing	Efter udstykn- ing	land- areal	sø		
					transport	348.011
9.	dele af 1 <u>a</u> , Son- drupgård, Ulstrup sogn.	1 <u>h</u>	4,72		K. Joensen, Sondrupgård.	49.938
	del af 5, smst., 6, smst.	5 <u>b</u>	0,21			
	umatriku- leret sø- areal	6	2,82	6,93		
10.	del af 1 <u>f</u> , smst., umatriku- leret sø- areal	1 <u>i</u>	0,64	0,12	Ove Jensen, Sondrup, Års.	4.370

Omkostninger for repræsentation af ejerne lb.nr.

1, 2, 4, 5, 6 og 8, advokat Jørn Hansen, Råd-
hustorvet 4, Randers.

4.731

heraf 4.000 kr. for juridisk bistand.

ialt

407.050

Samtlige beløb - med undtagelse af omkostninger ialt
4.731 kr. - er forrentet med 9 % p.a. fra den 20. juli 1972 til ud-
betalingsdatoen.

Erstatningerne er afholdt med $\frac{3}{4}$ af statskassen og $\frac{1}{4}$ af
Nordjyllands amtskommune.

Overfredningsnævnets kendelse vil være at tinglyse som ad-
komst for staten v/miljøministeriet vedrørende samtlige forannævnte
ejendomme.

Udskriftens rigtighed bekræftes.

J. Fisker
J. Fisker.

FREDNINGSNÆVNET >

REG. NR. 5556

20/7-72.

M 1409.1410

Udskrift

af

KENDELSESBOGEN

for

FREDNINGSNÆVNET FOR NORDJYLLANDS AMTS SYDLIGE FRED-
NINGSKREDS

Kendelse afsagt den 20. juli 1972

i

Sagen 84/70

(NAVN SØ).

Ved skrivelse af 20. december 1968 fremsatte landinspektør Lind, Løgstør, på ejernes vegne begæring til fredningsnævnet for Aalborg Amtsrådskreds om udstykning af matr. nr. 1^{bm}, 1^{dy} og 1^{dz} Gunderstedgaard, Gundersted sogn til 57 sommerhusgrunde. Ejendommene er beliggende umiddelbart nord for den ca. 22 ha store Navn Sø og grænsende op til denne. I den nordlige del af matr. nr. 1^{bm} ligger oldtidshøjene 1410-46, 47 og 48. Begæringen var at opfatte som en ansøgning om tilladelse til nævnte bebyggelse, jvf. § 22 i dagældende naturfredningslov, lov nr. 194 af 16. juni 1961.

Ifølge den sagen vedlagte udstykningsplan respekteredes de i samme lovs § 2 og § 25, stk. 4 hjemlede fredningszoner. Ved skrivelse af 23. december 1968 blev Nationalmuseet og Danmarks Naturfredningsforening orienteret om sagen, ligesom Amtsarkitektens kontor, Aalborg, fik underretning. Dette sidste tilskrev Amtsrådet ved skrivelse af 22. januar 1969 og henstillede, at sagen blev stillet i bero i 2 måneder på grund af igangværende forhandlinger mellem fredningsplanudvalg og sogneråd.

Den 21. april 1969 foretog fredningsnævnet en besigtigelse, og der var blandt nævnets medlemmer enighed om, at man af fredningsmæssige grunde ikke fandt en udstykning til bebyggelse hensigtsmæssig, hvorfor nævnet bestemte sig for, inden det tog stilling til andragendet, at indhente en udtalelse fra Amtsrådet som bygningsmyndighed, Danmarks Naturfredningsforening og Fredningsplanudvalget. Der fandt herefter en del korrespondance sted.

Ved skrivelse af 20. februar 1970 begærede Danmarks Naturfredningsforening fredningssag rejst vedrørende Navn Sø og dennes nærmeste omgivelser, nemlig matr. nr. af:

Sondrupgaard, Ulstrup sogn:

1^a delvis, 1^f delvis, 5 delvis, 6 og 7,

Bjørnstrup by, Gundersted sogn:

3^c, 3^f, 7 og 9 samt

Gunderstedgaard, Gundersted sogn:

1^{bm}, 1^{dg}, 1^{dy} og 1^{dz}.

Af fredningsbegæringen skal citeres følgende:

"--- Det er foreningens opfattelse, at det let kuplede landskab omkring den smukke Navn Sø i høj grad er fredningsværdigt og således bør sikres med hele sin nuværende landskabelige skønhed for eftertiden. Udover de landskabelige kvaliteter, er området af betydelig videnskabelig-pædagogisk værdi. I fredningsplanudvalget for Aalborg-Viborg amtors foreløbige beskrivelse af registrerede naturvidenskabelige interesseområder i Aalborg amt med henblik på udarbejdelse af en fredningsplan er Navn Sø med omgivelser klassificeret som "særdels betydende", som er højeste klasse af en inddeling i 3 klasser. Det er således foreningens opfattelse, at området opfylder betingelserne for en fredning efter naturfredningslovens § 1.

Der nedlægges følgende påstand:

Bebyggelse skal ikke være tilladt.

Opstilling af skure, boder, master, transformatorstationer el. andre skæmmende indretninger må ikke finde sted.

Arealerne må ikke benyttes til camping.

Bilophugningspladser må ikke etableres.

Arealerne må ikke benyttes til henkastning af affald.

Arealerne må ikke benyttes som motorbane eller flyveplads.

Boplantning med busk- eller trævegetation må ikke finde sted uden de påtaleberettigedes godkendelse.

Terrænformerne må ikke ændres ved afgravning eller opfyldning.

Vandstanden i søen må ikke sænkes.

Søarealet må ikke formindskes.

Søen må ikke tilledes nogen form for spildevand eller andet kemikalieriget vand.

De påtaleberettigede kan uden bekostning for ejerne foranledige, at en ønsket naturtilstand opretholdes.

Påtaleret tillægges fredningsnævnet for Aalborg amtsrådsreds, fredningsplanudvalget for Aalborg og Viborg amter og Danmarks Naturfredningsforening.

Danmarks Naturfredningsforening forbeholder sig ret til at ændre fred-

ningspåstanden under sagens behandling ---".

I henhold til nugældende naturfredningslov, lov nr. 314 af 18. juni 1969, § 13, har bekendtgørelse om den fremsatte fredningsbegæring været indrykket i Statstidende for 11. marts 1970 og i Løgstør Avis.

De ovennævnte af begæringen omfattede ejendomme tilhører ifølge tingbogen følgende:

Sag 1. Matr. nr. 1^{dz} Gunderstedgård, ejes af Anders Borup, ifølge adkomst lyst den 26. januar 1968 (nord i området).

Sag 2. Matr. nr. 1^{dy} sst., ejes af Erik Munk ifølge adkomst lyst den 26. januar 1968 (nord i området).

Sag 3. Matr. nr. 1^{dg} sst., ejes af Karl Jakobsen ifølge skøde lyst i 1957 (nord i området).

Sag 4. Matr. nr. 1^{bm} sst., 3^f Bjørnstrup, med andel i 9 sst.(sag 5), tilhørende ifølge skøde lyst den 26. januar 1968 i lige sameje: Stein Munk, Gunnar Munk, Poul Munk, Margrethe Munk, Mary Liltorp og Karen Köhler Ellingsen.(Umiddelbart nord og for så vidt angår 3^f og 9 øst for søen).

Sag 5. Matr. nr. 9 Bjørnstrup. Fælleslod (umiddelbart øst for søen). I tingbogen er anført følgende: "(Oprindeligt for 1h, 2b og 3a. Iflg. notet i gl. register findes ingen adkomst for andelen til 1h og 2b, andelen for 3a er ifl.gl.register overdraget til 3c og iflg. matrikullen henlagt til 3f)"

I tilslutning hertil har dommerkontoret i Nibe ved skrivelse af 21. maj 1971 (Hovedsagens bilag 34) bl.a. oplyst, at 1^h er udgået af matriklen uden at man har set sig i stand til at give oplysning om, under hvilket matr.nr. parcellen er inddraget. Matr. nr. 2^b ejes af Karl Jensen, (Bjørnstrup pr. Aars og 3^a af Svend Aage Pedersen (Vejgården, Bjørnstrup pr. Aars). Advokat Erik Bengtsson, Løgstør, har ved skrivelse af 17. juni 1971 meddelt, at han søger ejendomsdon for de under sag 4 nævnte ejere.

Sag 6. Matr. nr. 7 Bjørnstrup. Fælleslod (umiddelbart nordøst for søen). Angående ejerforholdet udtaler tingbogsattest af 9. marts 1970 (Godkendt telefonisk den 21. maj 1971):

"Fælleslod for 1a, 2a, 3a iflg. matrikullen. Knud Munk (ejer af 3a)iflg. skøde på andelen for 1a".

Advokat Bengtsson har under sin ovennævnte under sag 5 nævnte skrivelse oplyst, at han forventer at tilvejebringe en formel adkomstberigtigelse (formentlig til de under sag 4 nævnte ejere).

Sag 7. Matr. nr. 3^c Bjørnstrup. Svend Aage Pedersen ifølge skøde lyst i 1956. (sydøst i området).

Sag 8. Matr. nr. 7 Sondrupgaard. Gunnar Lilja Munk ifølge skøde lyst i 1946. (syd for søen).

Sag 9. Matr. nr. 1^a, 5 og 6 Sondrupgaard. Svend Svendsen ifølge skøde lyst i 1969. Matr. nr. 1^a noteret som landbrug. (syd og sydøst for søen).

Sag 10. Matr. nr. 1^f Sondrupgaard. Ove Jensen ifølge adkomst lyst i 1967. Landbrugsnotering. (sydvest for søen).

Der går ud fra, at søen tilhører de lodsejere, hvis parceller grænser op til søen.

Under behørig tilvarsling af samtlige i sagen og ejendommene interesserede, bilagt fredningsbegæringen med dertil hørende kort, blev der den 12. maj 1970 afholdt det indledende møde på Hornum kro. Rekvirenten og Naturfredningsrådet var repræsenteret.

Samtlige lodsejere var mødt personligt med undtagelse af sag 2, hvor dog landinspektør Lind, Løgstør, gav møde, sag 4, hvor Poul Munk og Karen Ellingsen ej mødte. Margrethe Munk fik fuldmagt fra de mødende medejere. Landinspektør Lind repræsenterer iøvrigt ejerne. Endvidere var ingen mødt vedrørende sag 5 og 6. (De pågældende andelsberettede var dengang ikke nævnet bekendt, hvorfor den offentlige indkaldelse til mødet jvf. bekendtgørelse i Statstidende for den 2. maj 1970 og Løgstør avis for s.d. kun nævnte matr. nr. 7 og 9 Bjørnstrup). Ingen panthavere gav møde, bortset fra gårdejer Holger Marinus Jensen, Hornum (sag 9) og gårdejer Jens Chr. Jensen, Sondrup (sag 10).

Aars kommune, Fredningsplanudvalget, Fortidsmindeforvaltningen, Nordjyllands Amt og Byudviklingsudvalget var ikke mødt eller repræsenteret.

Under det pågældende møde blev der redegjort for sagen af rekvirenten, hvorefter de iøvrigt mødende havde lejlighed til at udtale sig, efter at nævnet havde orienteret de mødende bl.a. om behandlingsmåden. Lodsejerne protesterede mod fredningen.

Den 2. juli 1970 fandt besigtigelse sted.

Ad sag 1. Matr. nr. 1^{dz} er et uopdyrket hedeareal, der for den østlige dels vedkommende er omfattet af 100 meter fredningszonen fra oldtidshøj (naturfredningslovens § 53).

Gårdejer Borup oplyste, at han jvf. den i indledningen nævnte udstykningsplan afventede Amtsrådets afgørelse, idet hans erstatningspåstandes størrelse var afhængig heraf. Hvis fredningen forment ham ret til bebyggelse, agtede han at opdyrke heden, i hvilken anledning han havde kontaktet Det danske Hedeselskab, der ved skrivelse af 21. maj 1969 op-

lyste, at ejerens anpart til opdyrkningen androg ca. 7.425 kr. Der henvises iøvrigt til den under sag 4 anførte korrespondance.

Ad sag 2. Matr. nr. 1^{dy}, et udyrket område, ønskede ejeren at tilplante, hvis ikke den i indledningen nævnte udstykningsplan kan gennemføres. Der henvises som ved sag 1 ligeledes til sag 4.

Ad sag 3. Matr. nr. 1^{dg}, et lille udyrket areal, som ejeren ønsker afvandet.

Ad sag 4. Matr. nr. 1^{bm} er et udyrket hedeareal, der grænser op til søens øst- og nordbred, hvilket område omfattes af den i indledningen nævnte udstykningsplan. I nord findes et afløb fra søen. Der har her gået ^{en} gammel vej, hvorefter endnu kan ses spor, helt nede ved søens nuværende nordbred. Ejerne ønsker ret til at genoprette denne vej med en overkørsel ved udløbet, ligesom der ønskes ret til ved et stigbord her at kunne regulere vandstanden i søen, idet ejerne er af den opfattelse, at en sådan regulering i væsentlig grad vil kunne forøge det årlige udbytte ved ålefangst, der andrager ca. 3000 kr. Ved opsætningen af dette stigbord skulle vandstanden i søen kunne hæves $\frac{1}{2}$ meter. Forholdet er, efter ejernes videre oplysning, at udløbet har en tilbøjelighed til at udtørre allerede i slutningen af maj og bliver først vandførende igen på efteråret. Ved reguleringen af vandstanden skulle udtørningsperioden kunne begrænses til månederne juli, august og eventuelt september.

Matr. nr. 3^f er et udyrket areal.

Fredningsplenunderudvalget har ved skrivelse af 28. april 1970 tilskrevet landinspektør Lind på ejernes vegne, at udvalget ikke "kunne gå ind for sommerhusbebyggelse på de omhandlede arealer--".

Nordjyllands Amtsråd har ved skrivelse af 8. maj s.å. oplyst, at det til fredning foreslåede område henligger i landzone jvf. lov om by- og landzoner lov nr. 315 af 18. juni 1969.

Ved skrivelse af 22. juni 1970 har landsretssagfører Jørn Hansen, Randers, på ejernes vegne, udover at protestere mod en fredning, forbeholdt sig at fremsætte erstatningskrav og i denne forbindelse fremhævet, at udstykningsbegæring (hvilket også gælder sag 1 og 2) er fremsat inden lignævnte lov trådte i kraft (den 1. januar 1970). Han er af den opfattelse, at Amtsbygningsrådet, hvortil sagen er indsendt,

har pligt till, uanset den rejste fredningssag, at tage stilling til sagen, således at han først var i stand til at udforme erstatningskrav, når Amtsbygningsrådets afgørelse forelå.

Danmarks Naturfredningsforening har under 29. juli 1970 meddelt nævnet, at foreningen ikke vil modsætte sig, at vandstanden undertiden hæves og sænkes $\frac{1}{2}$ meter i forhold til nuværende niveau.

I skrivelse af 25. november 1970 har advokat Jørn Hansen meddelt nævnet, at han har indgivet krav på erstatning efter by- og landzone-loven. Det hedder herefter i skrivelserne: "---Såvidt jeg kan se, bliver det herefter nødvendigt, at Fredningsnævnet tager stilling til påstanden om tilladelse til bebyggelse af det i bebyggelsesplanen angivne areal og, såfremt bebyggelsen nægtes, tager stilling til lodsejernes erstatningskrav i den anledning, baseret på de byggemuligheder, der måtte foreligge på tidspunktet for fredningssagens rejsning. I det omfang lodsejerne herefter mener at måtte have noget krav i anledning af zonelovens ikrafttræden, må lodsejernes erstatningskrav i den anledning behandles af den kommission, der vil blive nedsat til bedømmelse af sådanne krav. Det må være en følge heraf, at Fredningsmyndighederne ikke kan tage hensyn til zonelovens virkning ved bedømmelse af mine klienters erstatningspåstand, da fredningssagen er rejst før zonelovens ikrafttræden. Det må ligeledes være en følge heraf, at Amtsbygningsrådet må behandle sagen ud fra de forud for zonelovens ikrafttræden gældende regler. Amtsbygningsrådet er underrettet om vort synspunkt med hensyn til dette forhold."

I skrivelse af 29. marts 1971 ligeledes fra advokat Jørn Hansen meddeler denne bl.a., at han den 8. februar s.å. har tilskrevet Nordjyllands Amtsråd, hvori indledningsvis henvises til Amtsrådets skrivelse af 19. januar s.å., der efter advokatens referat den 5.s.m. har afslået udstykningstilladelse (vedrørende sag 1,2 og 4) under henvisning til zonelovens § 6. Herefter følger en anmodning om at besvare følgende spørgsmål:

- "1) Er amtsrådets henvisning til zoneloven udtryk for, at amtsrådet ikke forinden lovens ikrafttræden har taget stilling til udstykningsbegæringen.
- 2).Foreligger der udtalelser fra kommunalbestyrelsen forud for udtalelsen af 2/12 1970? Er det sædvanligt, at der ved sagers fremsendelse til amtsrådet, som efter det for mig oplyste har fundet sted for meget lang tid siden, medfølger en udtalelse fra kommunalbestyrelsen. Jeg beder Dem venligst oplyse mig, om en sådan udtalelse har medfulgt og i bekræftende fald tilstille mig fotokopi af denne udtalelse".

Amtsrådet har ved en påtegningsskrivelse af 19. marts s.å. besvaret spørgsmålene således:

"ad 1: Spørgsmålet må besvares bekræftende. Der henvises til hoslagte kopi af skrivelse af 5. januar 1971 til landinspektør H.A.Lind m.fl.

ad 2: Der henvises til hoslagte fotokopi af skrivelse af 19. april 1969 fra Gundersted kommune. Skrivelsen er svar på skrivelse af 21. januar 1969 fra tidligere Aalborg amtsråd. Det bemærkes, at der - såfremt der ikke til amtsrådet medfølger en erklæring fra kommunalbestyrelsen - indhentes en sådan."

Den under ad 1. omtalte skrivelse af 5. januar 1971 til landinspektør Lind var i fotokopi (sagens bilag 36) vedlagt advokat Jørn Hansens ovennævnte skrivelse af 29. marts 1971. Af indholdet af fotokopien skal nævnes følgende: "I ligelydende skrivelser af 20. december 1968 til tidligere Gundersted sogneråd, tidligere Aalborg Amtsråd, Fredningsnævnet og Fredningsplanudvalget ansøgte De på vegne familien Munk om godkendelse af udstykningsplan for ejendommen, matr.nr. 1^{bm} Gunderstedgaard hovedgaard, Gundersted sogn. Planen omfatter 57 sommerhusparceller på et areal beliggende ved Navn sø og udelukkende bestående af hede. Gundersted sogneråd, der fik sagen til udtalelse, tilbagesendte denne den 19. april 1969 uden bemærkninger. Sognerådet oplyste, at et af Fredningsplanudvalget bebudet møde angående fredningsplan for kommunen ikke havde været afholdt"-----"Den 28. april 1970 modtog man underretning om, at Fredningsplanudvalget samme dag havde meddelt Dem, at Fredningsplanudvalget havde vedtaget ikke at kunne gå ind for sommerhusbebyggelse på de omhandlede arealer. De blev endvidere gjort opmærksom på, at der den 11. marts 1970 var rejst fredningssag for arealer ved Navn sø, og at ønskerne om sommerhusudstykningsplan derfor måtte stilles i bero. Den 18. juni 1970 udbød De Dem amtsrådets stillingtagen til ansøgningen. De bemærkede, at der vel er rejst fredningssag for arealet, men at De vil nedlægge påstand om, at der dispenseres fra fredningsbestemmelserne, således at bebyggelse tillades, og endelig foreligger der jo altid den mulighed, at fredningen ikke gennemføres. Aars kommunalbestyrelse, der derefter er hørt i sagen, har i en den 2. december 1970 afgivet erklæring udtalt, at kommunalbestyrelsen ikke for tiden har tanker om at udlægge omhandlede arealer til sommerhusområde. Det fremgår af sagen, at De 23. oktober 1970 har afgivet en supplerende redegørelse direkte til Aars kommunalbestyrelse. Ejendommen er i henhold til bestemmelserne i lov nr. 315 af 18. juni 1969 om by- og landzoner beliggende i landzone. I denne anledning skal man herved meddele, at Teknisk udvalg har vedtaget ikke at give den i med-

før af by- og landzonelovens § 6, jvf. § 9, fornødne tilladelse til udstykning. Ifølge zonelovens § 11 kan amtsrådets afgørelse inden 4 uger fra meddelelsen påklages til boligministeren".

Den under ad 2 nævnte skrivelse af 19. april 1969 i fotokopi (bilag 37) var ligeledes vedlagt oftnævnte skrivelse af 29. marts 1971 fra advokaten, men ses ikke at indeholde oplysning af interesse for fredningssagen.

Ad sag 5 - 6. Matr. nr. 9 Bjørnstrup og 7 sst.

Spørgsmålet om ejerforholdet er stadig uafklaret.

Det drejer sig om udyrkede arealer.

Ad sag 7.

Matr. nr. 3^c Bjørnstrup. Ejeren ønsker fortsat at dyrke arealet, der henligger i græs, eventuelt tilplante det med træer.

Ad sag 8.

Matr. nr. 7 Sondrupgaard. Ejeren, Gunnar Lilja Munk er identisk med den under sag 4 nævnte Gunnar Munk, der henholder sig til advokat Jørn Hansens skrivelse af 22. juni 1970 (vedrørende sag 4).

Ad sag 9.

Matr. nr. 1^a, 5 og 6 Sondrupgaard. Ejeren Svend Svendsen, ønsker fortsat at kunne dyrke arealerne, ligesom han ønsker ret til at holde båd i søen og til at sænke vandstanden. Han har købt ejendommen af fhv. gårdejer Holger Marinus Jensen, Aars, til hvem Svendsen ved betinget skøde af 30. april 1969 har solgt en parcel af matr.nr. 1^a, der grænser op til Navn sø's sydbred og mod vest til matr.nr. 1^f. Parterne har skønnet, at parcellen af størrelse udgør 7 - 10 td land og prisen er fastsat til 5000 kr., hvilket parterne på tro og love har erklæret, ved deres underskrift på skødet, er parcellens værdi i handel og vandel. Købet er kun betinget af landbrugsministeriets udstykningstilladelse. Advokat Henry Nielsen, Aars, har til nævnet fremsendt bekræftet afskrift af skødet. Holger Jensen ønsker på parcellen at opføre et sommerhus.

Ad sag 10.

Matr. nr. 1^f Sondrupgaard. Ejeren ønsker fortsat at kunne dyrke arealet.

Den Kgl. Veterinær- og Landbohøjskole Botanisk Institut, København har den 19. juni 1969 afgivet erklæring, hvoraf citeres:

"---Udfra et naturhistorisk synspunkt må det tillægges den største betydning, at det omhandlede område friholdes for bebyggelse, tilplant-

ning eller opdyrkning. I en eventuel fredningskendelse bør optages bestemmelse vedrørende pleje af hedearealerne. Allerede nu spores svag opvækst af bævreasp."

Til sagen er produceret erklæring af 19. juli 1970 fra professor, dr. phil. Gunnar Lørsen, hvoraf skal citeres: "---Søen findes i den laveste del af et ret grundt bassin, der indgår som en facet i et ret storkuperet landskab af øjensynlig glacial oprindelse. Landskabets urolige topografi ses i nogen grad afspejlet i søens let fligede omrids. Omridset må antages at have været endnu mere fliget i tidligere tid. Herpå tyder forekomster af tørvefyldte lavninger, hvoraf nogle må have dannet røddele af et større søområde. Et andet vidnesbyrd om en fordums højere vandstand og en deraf følgende større søudbredelse har man i forekomsten af en flad, ca. 1 m. høj terrasse med tilhørende klintskrænter udskåret i de mod den nuværende sø skrånende bakkesider. Disse terrasser og klinger er ligesom det øvrige landskab bevokset med græs og andre lave vækster. De materialer, landskabet er opbygget af, er derfor ikke umiddelbart tilgængelige. I søens lavvandede randzone ses dog en del steder stenforekomster. Heri ses en bekræftelse på, at landskabet i det store og hele er af glacial oprindelse. Der er imidlertid også adskillige tegn på, at sandflugt har gjort sig gældende i landskabsudviklingen. Der forekommer således i terrænet ved sydvestsiden af søen nogle lave banker, som sikkert er mindre klitdannelser. På østsiden, hvor kreaturer har frembragt skår i landskabet, ses i småprofiler to flyvesandslag med en mellemliggende muldpræget horisont. I søen opstår der ved kraftig blæst en ret betydelig bølgegang. Virkninger heraf kan iagttages i den østlige ende i form af tangedannelser, mindre tungsandskoncentrationer samt strømribber på sandbunden i den fladvandede randzone. Det her nævnte skulle antyde, at landskabet omkring Navn sø rummer adskillige træk af geologisk interesse. Disse træk er enkle og klart aftegnede på grund af, at der intetsteds i dette område findes høj bevoksning. De fra anden side påpegede landskabelige værdier som grundlag for en fredning kan fuldt ud støttes og suppleres med den tilkendegivelse, at også geologiske motiver taler for, at landskabet omkring Navn sø bevares uændret" .

Naturfredningsrådet har i skrivelse af 4. november 1971 bl.a. henvist til ovennævnte erklæring som en begrundelse for fredning, idet rådet anbefaler fredningen. Af skrivelserne citeres: "---Rådet finder at der i de fremlagte erklæringer er anført naturvidenskabelige vær-

dier, der er tilstrækkelig begrundelse for fredning, ligesom man finder, at der i området er overordentlig store landskabelige værdier. Rådet skal endvidere påpege, at søen har en meget betydelig værdi ved ikke at være forurennet. Der foreligger ikke i øjeblikket nogen erklæring om søens limnologiske forhold, men alene dette, at den ikke er forurennet, giver den en betydelig kvalitet, selv om den må skønnes at være af nogenlunde samme karakter som den nærliggende Øje sø. Da Navn sø kun har et ganske lille tilløb, og da der ikke er nogen bebyggelse af betydning omkring den, vil det være let ved fredningsbestemmelse at sikre den mod forurening i fremtiden".

Nævnet skal herefter udtale følgende:

De til fredning foreslåede områder, herunder søen, findes, efter det foreliggende, at rumme værdier bl.a. af videnskabelig interesse. På baggrund heraf og af landskabet i det væsentlige består af uberørt hede, der sammen med søen udgør et smukt hele, finder nævnet, at betingelserne i lov nr. 314 af 18. juni 1969 § 1, stk. 2, er til stede, hvorfor de pågældende områder vil være at frede, idet der med hensyn til grænserne henvises til vedhæftede kort.

Fredningens indhold:

Der vil være at pålægge områderne følgende servitut:

Bebyggelse skal ikke være tilladt.

Opstilling af skure, boder, master, transformatorstationer el. andre skæmmende indretninger må ikke finde sted.

Arealerne må ikke benyttes til camping.

Bilophugningspladser må ikke etableres.

Arealerne må ikke benyttes til henkastning af affald.

Arealerne må ikke benyttes som motorbane eller flyveplads.

Beplantning med busk- eller trævegetation må ikke finde sted uden de påtaleberettigedes godkendelse.

Terrænformerne må ikke ændres ved afgravning eller opfyldning.

Medens de under dyrkning værende arealer jvf. kortet fortsat må dyrkes, skal de øvrige landarealer samt søen fortsat henligge i sin

nuværende tilstand. De pågældende ejere skal tåle, at fredningsplanudvalget, uden udgift for ejerne, fra tid til anden foretager det i så henseende fornødne, såsom slåning af lyng, fældning og fjernelse af selvsået busk- og trævegetation, rensning af opgrødearealer i søen m.v. De langs matrikelskellene af matr. nr. 1^{dy} (sag 2) værende hegn bestående af træer og andet skal snarest fjernes, ved udvalgets foranstaltning.

Hegn må ikke opsættes (se dog nedenfor).

Offentligheden her ingen adgang til de dyrkede marker, der kun findes på dele af de til sag 9 og 10 hørende arealer, alle af Sondrup by, Ulstrup sogn, nemlig matr. nr. 1^a og 5 (sag 9) og 1^f (sag 10). Ejerne af disse skal være berettiget til at hegne med almindelige markhegn (herunder elektriske kreaturhegn). Når eller hvis anlæggelse af en sti med tilhørende gangbro (i nord-vestskellet af matr. nr. 1^f) måtte blive aktuel (jvf. kortet og nedenfor), forbeholder nævnet sig ved tillægskendelse at træffe nærmere bestemmelse om placering af et sådant hegn, og at fastsætte fornøden erstatning for ulempen ved en sådan sti, gangbro, eventuel flytning af bestående, lovligt opsat hegn, m.v.

Offentligheden tillægges ret til gående færdsel og ophold på de udyrkede, uindhegnede arealer, ligesom der tillægges den ret til badning i søen fra disse arealer. Fredningsnævnet skal, efter at have rådført sig med de andre påtaleberettigede, jvf. nedenfor, være berettiget til at udfærdige et ordensreglement, således at badning kun skal være tilladt fra et eller flere steder ved søen. Et sådant reglement må da opsættes på et skilt på parkeringspladsen eller på andre formålstjenlige steder. Såfremt det f. eks. af hensyn til vildtet eller fordi fårehold bl.a. af hensyn til lyngvegetation af fredningsnævnet måtte anses fornødent, skal nævnet, efter at spørgsmålet herom har været forelagt de andre påtaleberettigede, kunne bestemme, at dele af de udyrkede områder midlertidigt hegnes med formålstjenligt hegn med det resultat, at offentligheden midlertidigt formenes adgang til sådanne hegnede arealer, med mindre nævnet bestemmer andet. Hunde skal føres i bånd. Jagt må kun finde sted, såfremt nævnet midlertidigt godkender det. En sådan godkendelse kan kun forventes meddelt, når vildtpløjem tilsiger det. Hvor jagt således må udøves, skal hunde naturligvis ikke føres i bånd af den eller de jagtberettigede.

Veje og stier med dertil hørende gangbro og dæmning samt parkeringsplads må ikke anlægges, uden efter skriftlig godkendelse af de påtaleberettigede og kun på de steder, der er angivet på kortet. Hvor sti

ønskes anlagt inden for den i naturfredningslovens § 53 omtalte 100 meter zone fra fod af oldtidshøj, skal spørgsmålet herom naturligvis forinden forelægges Rigsantikvarens Fortidsmindeforvaltning til udtalelse.

Søen må ikke tilledes nogen form for spildevand eller andet kemikalieberiget vand.

Søen må ikke formindskes og dens vandstand ikke kunstig sænkes.

På søen må ikke anvendes motordrevne fartøjer. Lystfiskeri fra bred med stang og snøre er tilladt. Erhvervsfiskeri er således forbudt, det samme gælder erhvervsudlejning af både.

Ved eventuel fortolkning af denne kendelse skal det afgørende stedse være, at formålet med fredningen er, af hensyn til publikum, at opretholde det smukke og uberørte billede af søen og dens heromhandlede fredede omgivelser. Dette skal dog ikke hindre, at nævnet efter at have forelagt spørgsmålet herom for de andre påtaleberettigede, kan meddele tilladelse til opførelse på den projekterede parkeringsplads eller andet dertil egnet sted inden for de udyrkede områder kiosk og/eller toiletbygning, såfremt placeringen kan ske på diskret vis, eventuelt med krav om slørende beplantning. Rensning af toilet skal ske ved såmsugning, altså uden tilledning af vand til søen, direkte eller gennem sivebrønd m.v.

Da fredningen medfører så store indskrænkninger i lodsejernes ejendomsret, at denne er reduceret til et minimum, har nævnet i medfør af naturfredningslovens § 19 besluttet, at ejendomsretten til de til sag 1 - 8 hørende arealer og af sag 9 matr. nr. 6 og den smalle strimmel af matr. nr. 1^a mellem lige nævnte matr. nr. 6 og matr. nr. 3^c samt endelig hele søen overgår til Staten. De pågældende ejere har erklæret sig enige heri, men forbeholdt sig, at de får en passende erstatningssum (salgssum). De har i forbindelse hermed bl.a. anført, at overtagelsesprisen for arealer i og uden for udstykningsområdet bør være henholdsvis 1,60 kr. og 1,00 kr. og de tilsvarende priser, i tilfælde af ikke-overtagelse, men fredning, skal være henholdsvis 1,05 kr. og 0,45 kr. pr. m². Erstatningen for overtagelse af søen har de pågældende lodsejere foreslået baseret på en pris af 30.000 kr. for hele søen.

Angående den lodsejerne og/eller panthavere m.fl. tilfældende erstatning skal bemærkes, at der af det foreliggende ikke ses at være tilvejebragt en klar udtalelse fra myndighederne angående disses stilling til udstykningsandregendet, alene baseret på de før by- og landzonelovens ikræfttræden gældende regler. Det er dog bemærkelsesværdigt, at Aars kommune ved sin ovennævnte skrivelse af 2. december 1970 skal have udtalt, at man "ikke for tiden har tænker om at udlægge omhandle-

de arealer til sommerhusområde". Sammenholdes dette med Amtsrådets forsigtige udtalelser, finder nævnet, at det må anses som sandsynligt, at det begærte andrøgende om udstykning til sommerhusgrunde ikke ville være blevet godkendt, Der er i hvert fald intet bevis ført for, at en sådan godkendelse overvejende sandsynligt ville være blevet givet. Nævnet finder herefter, at overtagelseserstatningen vil være at bestemme til 4000 kr. pr. ha. - uanset om et areal måtte ligge i en beskyttelseszone (efter naturfredningslovens § 47, stk. 1, nr. 2 og § 53) eller ej, medens erstatningen for ikke-overtagne arealer, vil være at ansætte til 1000 kr. og 2000 kr. pr. ha., alt eftersom et areal ligger i eller er uden for sådanne beskyttelseszoner. Overtagelsesprisen for søen ansættes til 30.000 kr.

Der vil være at udrede i erstatning for fredning eller for overtagelse følgende:

	Matr.(eller del heraf)	ha. land	ha. sø	
<u>Sag 1.</u> Anders Borup, Overtagelse,	1 ^{dz}	11,03	-	44.120kr.
<u>Sag 2.</u> E. Munk, Overtagelse	1 ^{dy}	2,21	-	8.840kr.
<u>Sag 3.</u> K. Jacobsen, Overtagelse,	1 ^{dg}	0,20	-	800kr.
<u>Sag 4.</u> Stein Munk, m.fl. Overtagelse,	1 ^{bm} 3 ^f	37,31 <u>2,45</u> 39,76		159.040kr.
For andpart af søen,	1 ^{bm} 3 ^f		10,62 <u>1,02</u> 11,64	16.456kr. 175.496kr.
		afrundet til		175.500kr.
<u>Sag 5.</u> Fælleslod, Overtagelse,	9	5,7	-	22.800kr.

	Matr.	ha. lænd	ha. sø	
<u>Sag 6.</u>				
Fælleslod,				
Overtagelse,	7	6,17	-	24.680kr.
For andpart af søen,			1,60	<u>2.262kr.</u>
				26.942kr.
			afrundet til	27.000kr.
<u>Sag 7.</u>				
Sv. Aa. Pedersen,				
Overtagelse,	3 ^c	3,40		13.600kr.
<u>Sag 8.</u>				
G. Munch,				
Overtagelse,	7	1,44		5.760kr.
Søareal,			0,93	<u>1.315kr.</u>
				7.075kr.
			afrundet til	7.100kr.
<u>Sag 9.</u>				
Sv. Svendsen,				
<u>Landareal</u>				
I zone (a 1000 kr.)	1 ^a	4,41		4.400kr.
Uden for zone (a 2000kr)	-	0,18		360kr.
I zone (a 1000 kr.)	5	0,20		200kr.
Overtagelse (a 4000 kr.)	6	2,69		10.760kr.
-	1 ^a	0,16		640kr.
<u>Søareal</u>	1 ^a		3,04	
	6		<u>3,89</u>	
			6,93	<u>9.798kr.</u>
				26.158kr.
			afrundet til	26.200kr.
<u>Sag 10.</u>				
Ove Jensen,				
I zone (a 1000 kr.)	1 ^f	0,70		700kr.
Søareal,			0,12	<u>170kr.</u> 870kr.
				I alt 326.830kr.

De således tilkendte erstatningsbeløb vil årlig være at forrente med 1% højere end den af Nationalbanken på tidspunktet for kendelsens afsigelse fastsatte diskonto og beregnes frø afsigelsen af kendelsen, indtil

betaling åkor. Erstatningerne med tillæg af renter vil være et udrede med $\frac{3}{4}$ af Statskassen og $\frac{1}{4}$ af Amtsfonden for Nordjyllands Amt.

Kendelsen vil, i medfør af naturfredningslovens § 25, være at forelægge Overfredningsnævnet, men denne forelæggelse medfører ingen ankebehandling.

Ønsker derfor en lodsejer eller anden ankeberettiget kendelsen ændret, må dette ske ved anke til Overfredningsnævnet, Nyropsgade 22, 1602 København K.

Ankefristen er 4 uger regnet fra forkyndelsen af kendelsen ved anbefalet brev.

Erstatningsbeløbene med ovennævnte renter vil være at udbetale:

- A. Vedrørende sag 1-4, 7 og 8 samt for så vidt angår sag 9 matr. nr. 6 (10.760kr.) og den ovennævnte smalle strimmel af matr. nr. 1^a (640kr.) til de respektive ejere, under forbehold af pantaver-nes godkendelse. Vedrørende sag 4 med lige anpart til de pågældende ejere. (For så vidt angår Karen Ellingsen mod forevisning af behørig skifteretsattest).
- B. Vedrørende sag 5 og 6, således at erstatningsbeløbene vil være at deponere i overensstemmelse med lov nr. 29 af 16. februar 1932. (Deponeringsloven.)
- C. Vedrørende sag 9 (med undtagelse af de ovenfor under A nævnte dele af sag 9) og 10, direkte til de respektive ejere, idet pantaver-nes pantsikkerhed ved fredningen ikke skønnes forringet i et sådant omfang, at en udbetaling helt eller delvist til disse skønnes nødvendigt.

Kendelsen vil være at tinglyse med primær prioritet på nedennævnte matr. nr. og de parceller, der måtte være udstykket herfra den 11. marts 1970 og senere. De pågældende matr. nr. er 1^{bm}, 1^{dg}, 1^{dy} og 1^{dz} Gunderstedgård, 3^c, 3^f, 7 og 9 Bjørnstrup, alt af Gundersted sogn, 1^a, 1^f, 5, 6 og 7 Sondrup by, Ulstrup sogn.

Påtaleret tillægges Danmarks Naturfredningsforening, Fredningsplanudvalget for Nordjyllands Amt og Fredningsnævnet for Nordjyllands Amts sydlige Fredningskreds, hver for sig.

Thi bestemmes:

De ligenævnte matr.nr. og parceller, der måtte være udstykket herfra den 11. marts 1970 og senere samt Navn sø, underkastes fredning i ovennævnte omfang, idet der med hensyn til grænserne henvises til det vedhæftede kort.

Erstatning med tillæg af renter udredes til følgende som lige ovenfor under A - C nærmere bestemt:

<u>Sag 1.</u>	Anders Borup,	44.120 kr.
<u>Sag 2.</u>	E. Munk,	8.840 kr.
<u>Sag 3.</u>	K. Jacobsen,	800 kr.
<u>Sag 4.</u>	Stein Munk, Gunner Munk, Poul Munk, Margrethe Munk, Mary Liltorp, Karen Köhler Ellingsens dødsbo,	175.500 kr.
<u>Sag 5.</u>	Til den eller dem, der foreviser behørig adkomst,	22.800 kr.
<u>Sag 6.</u>	do.-	27.000 kr.
<u>Sag 7.</u>	Sv. Aa. Pedersen,	13.600 kr.
<u>Sag 8.</u>	G. Munk,	7.100 kr.
<u>Sag 9.</u>	Sv. Svendsen,	26.200 kr.
<u>Sag 10.</u>	Ove Jensen,	<u>870 kr.</u>
		<u>326.830 kr.</u>

P. Christensen

C.P. Schierbeck

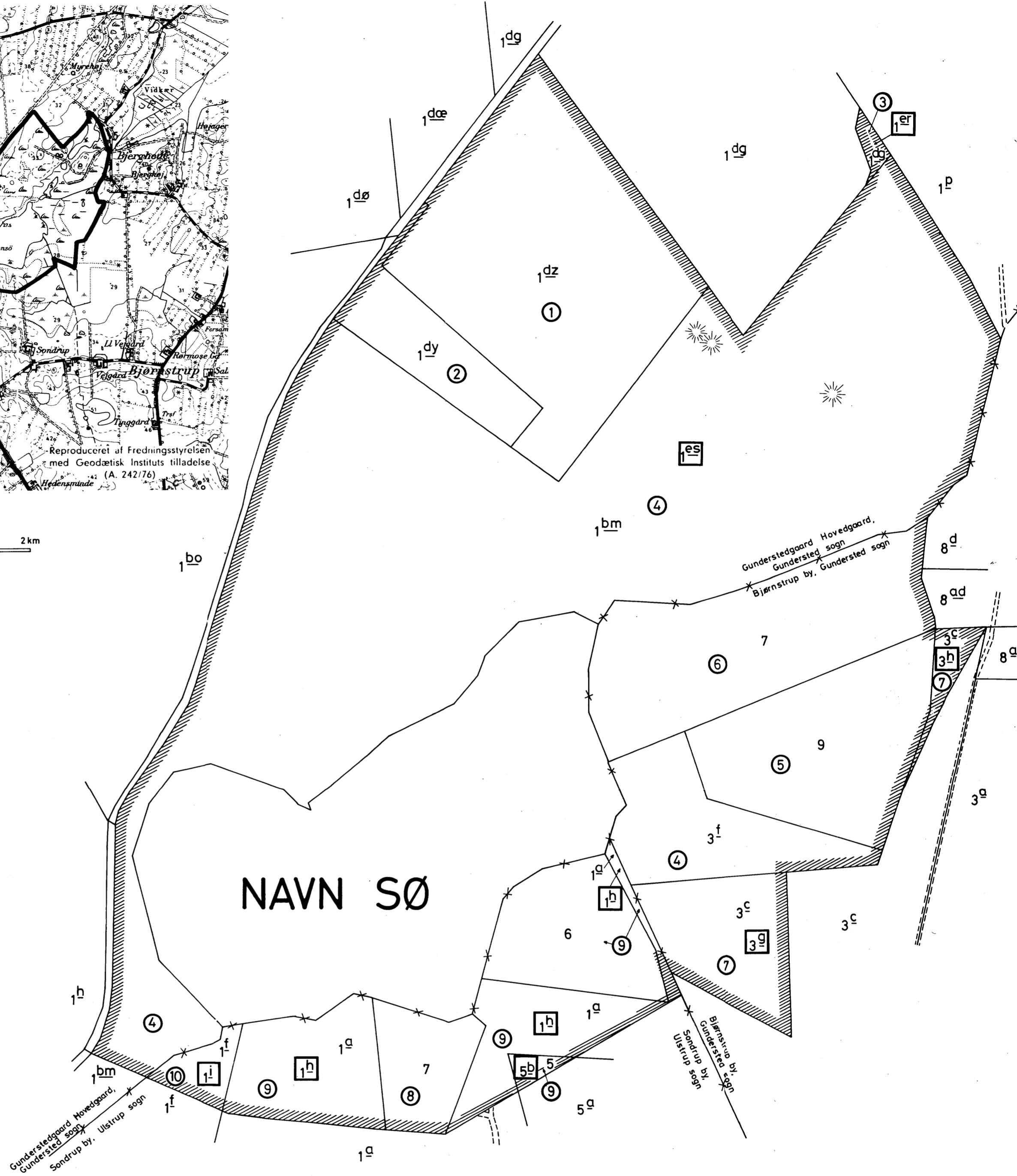
M. Tange

KORT>



Udsnit af 4cm kort 1216 I SV og 1216 IV SØ


1 : 25000



Signaturforklaring:

- Fredningsgrænse
- Lodsejnummer
- Evt. ændret matrikelbetegnelse ved statens overtagelse af arealerne.

1 : 4000



Fredning af

NAVN SØ OG NÆRMESTE OMGIVELSER

Aars kommune
Nordjyllands amt

Bjørnstrup by og Gunderstedgaard
Hovedgaard, Gundersted sogn.
Sondrup by, Ulstrup sogn.

Grundkort udfærdiget i september 1971 på grundlag af matrikelkort og luftfoto.

REG. NR. 5586

Kortbilag hørende til
OVERFREDNINGSNÆVNETS
kendelse i sag nr.: 2160/72

Grundkort udarbejdet: 1971
Sted: FPU for Nordjyllands amt
Rettelser, tilføjelser m.v.
af/dato Fredningsstyrelsen, 3. kt. /
juni 1976

Fredning af

Navn sø og nærmeste omgivelser

Aars kommune
Nordjyllands amt

Bjørnstrup by og Gunderstedgaard
Hovedgaard, Gundersted sogn.







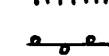


Sondrup by, Ulstrup sogn

Udfærdiget i september 1971 paa grundlag
af matrikelkort, a'jour indtil 3. september
1971, samt luftfoto.

FREDNINGSPLANUDVALGET FOR NORDJYLLANDS AMT

1:4000

SIGNATURER:

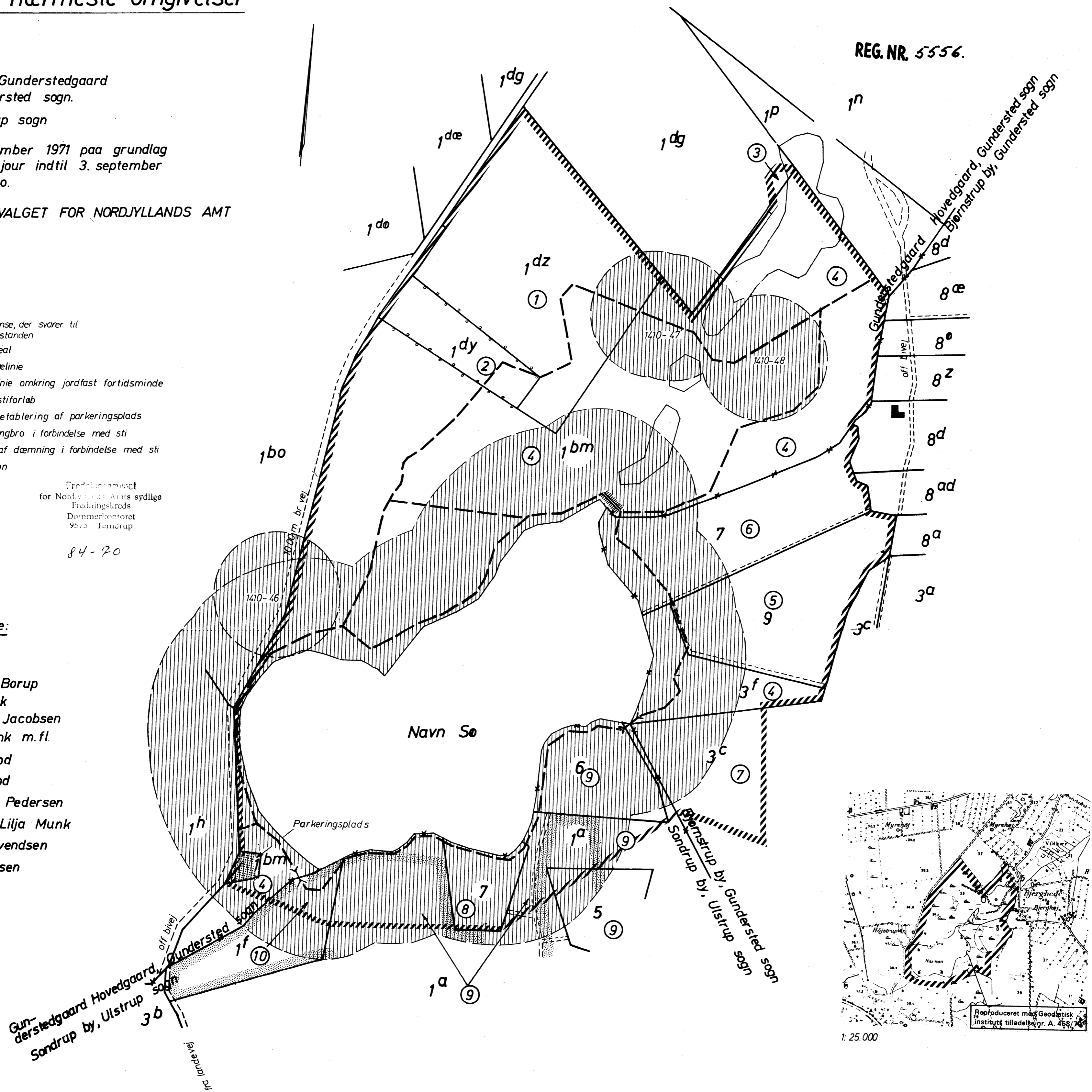
-  Fredningsgrænse, der svarer til fredningspaastanden
-  Opdyrket areal
-  150 m søbyggelinie
-  100 m byggelinie omkring jordfast fortidsminde
-  Forslag til stiforløb
-  Forslag til etablering af parkeringsplads
-  Forslag til gangbro i forbindelse med sti
-  Retablering af dæmning i forbindelse med sti
-  Levende hegn

Fredningsområdet
for Nordjyllands Amts sydlige
Fredningskreds
Dommerkontoret
9575 Terndrup

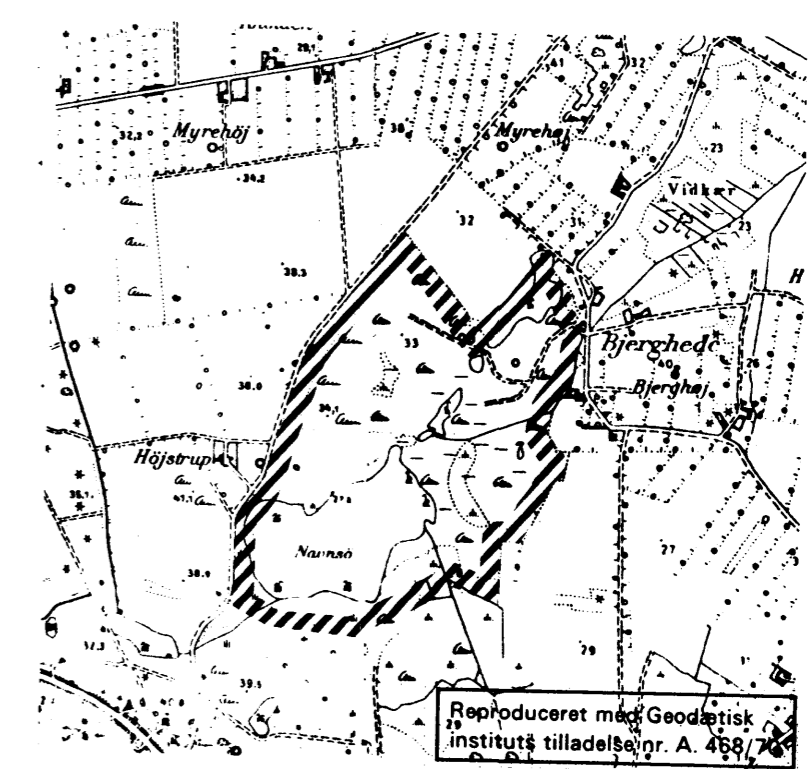
84-70

Lodsejerfortegnelse:

Løbe nr.	Ejer
1	Anders Borup
2	Erik Munk
3	Karl A. Jacobsen
4	Stein Munk m.fl.
5	Fælles lod
6	Fælles lod
7	Sv. Aage Pedersen
8	Gunnar Lilja Munk
9	Svend Svendsen
10	Ove Jensen



REG. NR. 5556.



1:25.000

Reproduceret med Geodætisk
instituts tilladelse nr. A. 458/76

DISPENSATIONER>

Afgørelser – Reg. nr.: 05556.00

Dispensationer i perioden: 28-08-1984 - 15-04-2004

Års kommune
Rådhuset
Himmerlandsgade 27
9600 Års

Dato: 28. august 1984
J. nr.: 2160/72-1/84

Vedr. fredningen af Navn sø med omgivelser.

Ved en afgørelse af 9. maj 1984 har fredningsnavnet for Nordjyllands amts sydlige fredningskreds tilladt ejeren af det fredede areal, miljøministeriet v/skovstyrelsen, at etablere en parkeringsplads ved adgangsvejen i den nordvestlige udkant af det fredede område og i forbindelse hermed at opsætte skilte med forbud mod motorkørsel på fredningen iøvrigt.

Års kommune har påklaget afgørelsen til overfredningsnavnet, idet kommunen finder, at der ikke bør lægges hindringer i vejen for den frie færdsel til søen. Det anføres, at lokalbefolkningen i generationer har kørt ned til søen uden at påføre arealet skade. Hvis der sker skadevoldende kørsel uden for den eksisterende primitive kørevej og det opholdsareal ved søen, som normalt benyttes, anses det for mere hensigtsmæssigt at etablere en grøft med vold som afgrænsning.

Af overfredningsnævnets kendelse af 14. juli 1976 fremgår, at der er adgang for offentligheden til gående færdsel og ophold på de udyrkede arealer samt til badning i søen. Derimod må der ikke foregå motoriseret kørsel på det fredede areal. Hvis den offentlige adgang er til skade for naturtilstanden, og naturfredningsrådet finder anledning til at gribe ind, skal retten til ophold og badning kunne begrænses. Fredningen er ikke til hinder for, at der i forståelse med naturfredningsrådet træffes nærmere foranstaltninger vedrørende offentlighedens adgang, herunder oprettelse af stier og parkeringsplads.

Som led i fredningsnævnets behandling af sagen er indhentet en udtalelse fra naturfredningsrådet, som har anset de seneste års tiltagende bade-

Milljøministeriet J. nr. E

28

1984

07105 -3

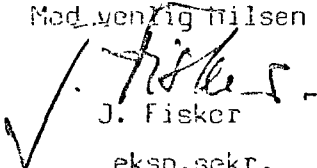
og trafikaktiviteter i området for betænkelige i relation til formålet med fredningen. Denne udvikling forestiller rådet sig ikke kan standses, men den offentlige adgang kan muligvis kanaliseres. Rådet har derfor - omend med betænkelighed - anbefalet fredningsnævnet at tillade oprettet en parkeringsplads udover den eksisterende lidt benyttede plads ved den sydlige adgangsvej til fredningen.

Overfredningsnævnet skal udtale:

Navn sø med omgivelser blev i sin tid fredet og samtlige arealer afstået til det offentlige i første række for at tilgodese, at den meget ærfindtlig natur i og ved søen - en såkaldt lobeliasø - ikke blev forringet. Overfredningsnævnet afstod på fredningstidspunktet fra at tillade foranstaltninger, som kunne tænkes at medføre en belastning af det fredede område. Ved bedømmelsen af hvilket publikumspress området kunne tåle, skulle naturfredningsrådets vurdering tillægges væsentlig betydning.

Overfredningsnævnet finder, at den afgørelse, fredningsnævnet har truffet, stemmer med disse betragtninger. Herefter tiltrædes fredningsnævnets afgørelse af 9. maj 1984.

Med venlig hilsen


J. Fisker

eksp.sekr.

FREDNINGSNÆVNET
FOR NORDJYLLANDS AMTS SYDLIGE
FREDNINGSKREDS

KONG HANSGADE 18 9000 AALBORG
TLF (08) 12 70 11

5556
REG. NR.

Aalborg, den 9. maj 1984.

Journal nr. 82/83.

Statsskovvæsenet Buderupholm Skovdistrikt,
Mosskovgård, Møldrupvej 26,
9520 Skørping.

Vedr. matr. nr. 1 bm Gunderstedgaard, Gundersted. - Indretning
af parkeringsplads ved Navn sø - fredet ved Overfred-
ningsnævnets kendelse af 14.7.76.

Under henvisning til Deres skrivelse af 10. maj 1983 og
det under besigtigelsen den 26. april 1984 passerede godkender
Fredningsnævnet herved, at der som vist på oversigtskortet
etableres en parkeringsplads ved den nordlige adgangsvej til
arealet og opsættes Skovvæsenets sædvanlige skilte med kørsels-
forbud.

Udskrift af besigtigelsen vedlægges.

Ovennævnte godkendelse, der er en dispensation fra
bestemmelserne i naturfredningslovens § 34, kan
i medfør af samme lovs § 58 indbringes for Overfredningsnæv-
net, Amaliegade 7, 1256 København K., den, der har begæ-
ret Fredningsnævnets afgørelse, Fredningsstyrelsen, Nordjyl-
lands Amtsråd, Aars Kommunalbestyrelse og Danmarks Na-
turfredningsforening.

Klagefristen er 4 uger fra den dag, afgørelsen er
meddelt den pågældende klageberettigede.

En tilladelse må ikke udnyttes før klagefristens ud-
løb. Er klage indgivet, må tilladelsen ikke udnyttes, med-
mindre den opretholdes af Overfredningsnævnet. Narværende
tilladelse bortfalder, såfremt den ikke er udnyttet inden
5 år fra dato.

Bilag.

E. Bruun de Neergaard.

Til orientering, plus kopi af bilag 2 og udskriften.

× Fredningsstyrelsen, Amaliegade 13, 1256 København K., 5 eksempl.
Nordjyllands Amtskommune, teknisk forvaltning,

Niels Bohrsvej 30, 9220 Aalborg Ø.

Amtsfredningskontoret,

Niels Bohrsvej 30, 9220 Aalborg Ø. 8-70-52-4/27-1-83.

Danmarks Naturfredningsforening, Fredriksberg Runddel 1,
2000 København F.

DN, v./Eilif Holle Jørgensen, Katbyvej 1, 9600 Aars.

Naturfredningsrådet, Amaliegade 13, 1256 København K.

Jr.nr. 39/84 (1422).

Aars kommune, 9600 Aars.

modt. 10:5. 84

FREDNINGSNÆVNET
FOR NORDJYLLANDS AMTS SYDLIGE
FREDNINGSKREDS

KONG HANSGADE 18 9000 AALBORG
TLF (08) 12 70 11

REG. NR. 5556

Aalborg, den 14. maj 1986.

Journal nr. 180/85.

Buderupholm Statsskovdistrikt,
Møldrupvej 26,
9520 Skørping.

Til fredningsregisteret
til orientering 27/5-86 *red*

Vedr. afskæring af tilløb til Navn sø og oprensning af afløb i område omfattet af Overfredningsnævnets kendelse af 14. juli 1976 om fredning af Navn sø med omgivelser.

Under henvisning til den af Dem overfor Nordjyllands amt den 26. april 1984 rejste sag oversendt hertil af amtets fredningskontoret den 20. august 1985 og til nævnets besigtigelse den 17. april 1986 godkender Fredningsnævnet, at der etableres en afskærende ledning bestående af GI-rør, som er helt tætte for indsivning af grundvand (betinmuffer med gummiringstætninger) som vist på vedlagte kort (sagens bilag 7) og foreslået af Hedeselskabet ved skrivelse af 16. april 1985.

Nævnet godkender endvidere, at den på førnævnte kort viste afløbsgrøft (Vidkærgrøften) oprenses, og at der sker afskæring af pilekrat og anden vækst i afløbsgrøften samt fjernelse af nedskredne græstørv, således at underløbet under vejsporet til søen tjener som retningsgivende for dybden af grøften efter oprensningen og således, at oprensningen ikke medfører væsentlig større afløbshastighed fra søen eller vandstandssænkning i søen.

Fotokopi af bilag 5, 7 og 18 vedlægges.

Ovennævnte godkendelse, der er en dispensation fra bestemmelserne i naturfredningslovens § 34, kan efter samme lovs § 58 indbringes for Overfredningsnævnet, Amaliegade 7, 1256 København K., af den, der har begæret Fredningsnævnets afgørelse, Fredningsstyrelsen, Nordjyllands amtsråd, Aars kommunalbestyrelse og Danmarks Naturfredningsforening.

Klagefristen er 4 uger fra den dag, afgørelsen er meddelt den pågældende klageberettigede.

En tilladelse må ikke udnyttes før klagefristens udløb.

Er klage indgivet, må tilladelsen ikke udnyttes, medmindre den opretholdes af Overfredningsnævnet. Nærværende tilladelse bortfalder, såfremt den ikke er udnyttet inden 5 år fra dato.

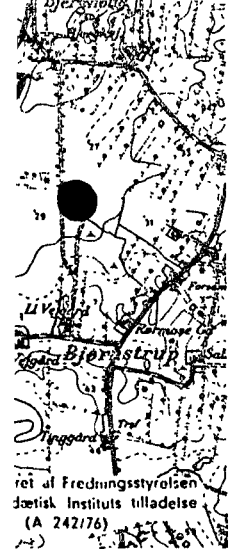
Bilag.

E. Bruun de Neergaard.

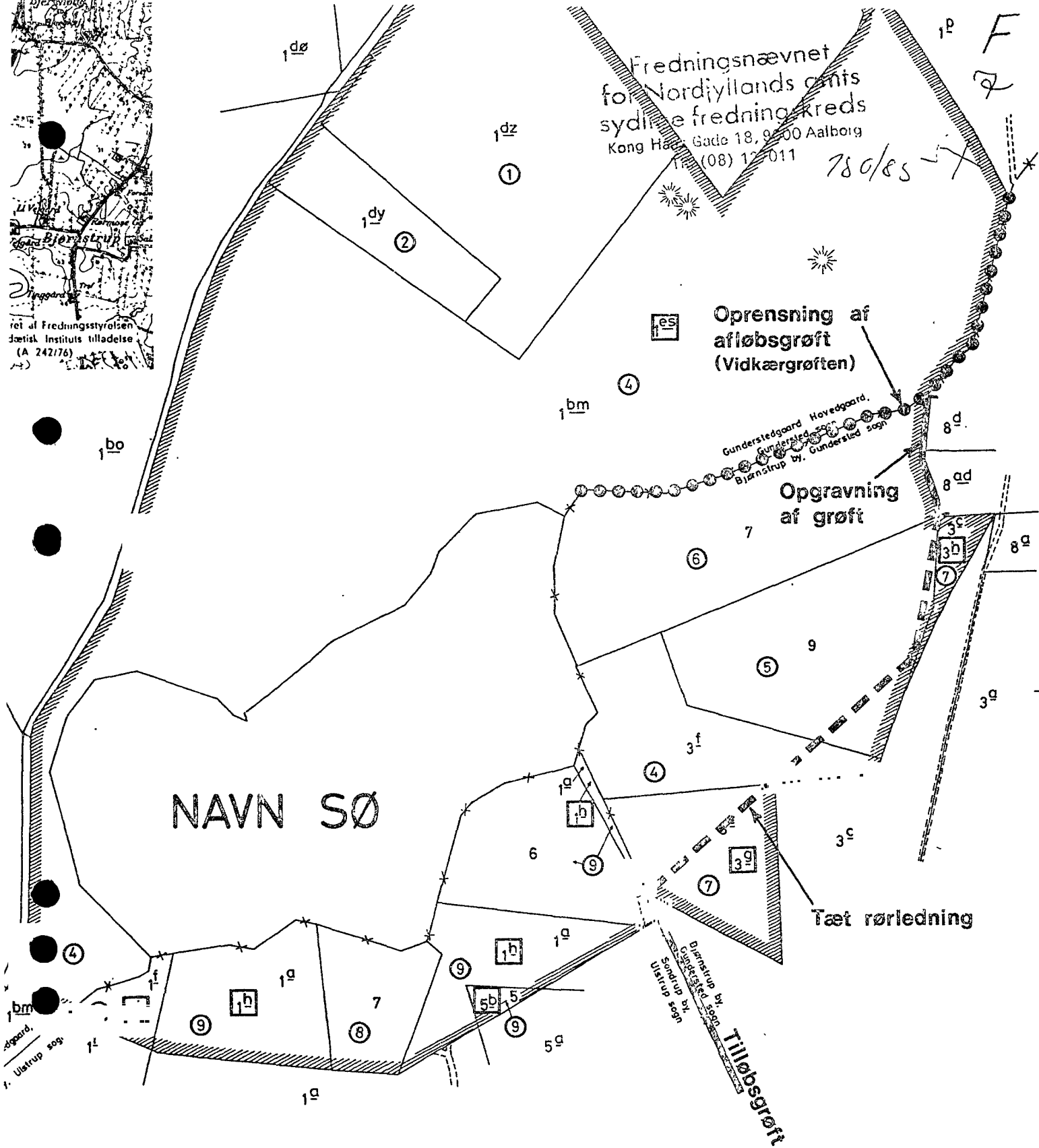
Til orientering: (Der vedlægges kopi af bilag 5, 7 og 18.)
✓ Fredningsstyrelsen, Amaliegade 13, 1256 København K. 5 eksempl.
Nordjyllands Amtskommune, teknisk forvaltning,
Niels Bohrsvej 30, 9220 Aalborg Ø.
Amtsfredningskontoret, Niels Bohrsvej 30, 9220 Aalborg Ø.
Jr. nr. 98-90-3727-3-84.
Danmarks Naturfredningsforening, Frederiksberg Runddel 1,
2000 København F.
DN, v./hr. Ejlf Hølle Jørgensen, Katbyvej 1, 9600 Aars.
Aars kommune, 9600 Aars.
Overfredningsnævnet, Amaliegade 7, 1256 København K.
Naturfredningsrådet, Amaliegade 13, 1256 København K.
Jr. nr. 1422.

Bilag.

E. Bruun de Neergaard.



ret af Fredningsstyrelsen
 Jættisk Instituts tilladelse
 (A 242/76)



Fredning af

NAVN SØ OG NÆRMESTE OMGIVELSER

Aars kommune
 Nordjyllands amt

Bjørnstrup by og Gunderstedgaard
 Hovedgaard, Gundersted sogn.
 Sondrup by, Ulstrup sogn.



atrikelbetegnelse ved statens
 arealerne.

Fredningsnævnet
for Nordjyllands amts
sydlige fredningskreds
Tinghust, Gammeltorv 6, 9000 Aalborg.
Telefon 98 12 71 11.

Aalborg, den 11. september 1991.

Vedr. FS nr. 42/1991: Ansøgning om dispensation fra Overfredningsnævnets kendelse af 14. juli 1976 om fredning af Navn Sø med omgivelser med henblik på afspærring af indkørslerne til søen.

Til orientering fremsendes hoslagt udskrift af nævnets protokol den 5. september 1991 tilligemed kopi af skrivelse af d.d. til Buderupholm Statsskovdistrikt, Moskovgaard, Møldrupvej 26, 9520 Skørping.



Sortsøe Jensen.

1. Skov- og Naturstyrelsen.
2. Nordjyllands amt, Landskabskontoret.
3. Aars Kommune, Himmerlandsgade 27, 9600 Aars.
4. Danmarks Naturfredningsforening.
5. Danmarks Naturfredningsforening ved Eilif Holle Jørgensen, Katbyvej 1, 9600 Aars.
6. Politimesteren i Løgstør.
7. Jens Nielsen, Plantagevej 17, 9230 Svenstrup.
8. Peder Mikkelsen, Himmerlandsgade 27, 9600 Aars.

År 1991, torsdag den 5. september kl. 11.00, foretog Fredningsnævnet for Nordjyllands amts sydlige fredningskreds besigtigelse i

FS 42/1991: Ansøgning om dispensation fra Overfredningsnævnets kendelse af 14.juli 1976 om fredning af Navn Sø med omgivelser med henblik på afspærring af indkørslerne til søen.

Sagens akter var til stede.

Mødt var nævnet ved formanden, dommer Sortsøe Jensen, det amtsrådsvalgte medlem, Jens Nielsen, og det kommunalvalgte medlem, Peder Mikkelsen.

For Landskabsnævnet: Per Hounum.

For Aars kommune: formanden for teknisk udvalg, Harry Nielsen, og fra forvaltningen: Seidenfaden.

For Buderupholm statsskovdistrikt: Martin Bjerring.

For politimesteren i Løgstør: politiassistent Svend Mortensen.

Danmarks Naturfredningsforening var indbudt, men ikke mødt.

Nævnsformanden bemærkede, at kendelsen bl.a. indeholder forbud mod terrænændringer, opsætning af master og andre skæmmende indretninger og hegn, bortset fra nødvendige kreaturhegn.

Martin Bjerring redegjorde for distriktets vanskeligheder med at håndhæve kendelsens forbud mod motorkørsel på det fredede areal.

Miljøministeriet, J. nr. SN 1211/14-0062

12 SEP. 1991

Ark. nr. 1

Han foreslog, at kørsel ned til søen ved den på kortet viste position 3 søges hindret ved etablering af en 8-10 meter lang grøft langs den private fællesvej. Ved position 2 foreslog han en kombination af grøft og bom, og ved position 1, hvor problemet er størst, en bom. Han forestillede sig en bom af galvaniseret jern svarende til dem, der anvendes ved cykelstier.

Hounum henstillede, at eventuelle bomme udføres i træ.

Harry Nielsen fandt, at der ikke burde udføres nogen form for afskærmning under hensyn til publikums interesse i at kunne færdes frem til badestederne ved søen.

Det oplystes, at Naturfredningsrådet tidligere har modsat sig en flytning af parkeringspladsen ved position 1 til en placering nærmere søbredden.

Svend Mortensen oplyste, at hensynet til redningskørsel ikke er til hinder for, at der opsættes aflåselige bomme, såfremt redningsstationerne får en nøgle. Politiet er opmærksom på den ulovlige færdsel og har foretaget patruljering og optaget rapporter. Denne patruljering vil fortsætte.

Nævnet voterede. Der var enighed om, at det på grund af terrænforholdene må antages at være overordentlig vanskeligt effektivt at hindre ulovlig kørsel ind over arealet mod sydvest ved positionerne 2 og 3, og at de foreslåede foranstaltninger vil være et i forhold til den opnåelige effekt uforholdsmæssigt stort indgreb. Der er herved lagt vægt på det uhindrede udsyn over søen fra vejen langs vestsiden. Derimod må det antages, at etablering af en bom ved position 1 effektivt vil kunne hindre kørsel fra parkeringspladsen mod nordøst. Det tillades derfor alene, at der opstilles en bom på dette sted. Bommen skal udføres i træ og således, at den vil kunne åbnes for redningskørsel.

Nævnsformanden gjorde de mødte bekendt med udfaldet af voteringen

og henstillede, at man overvejede en mere hensigtsmæssig skiltning og muligheden for en mere intens patruljering.

Martin Bjerring rejste herefter spørgsmålet om, hvorvidt det kan tillades, at der etableres en blot 20 cm dyb grøft ved position 3, idet han mente, at dette vil hindre personbiler i at kunne køre til søen.

Hounum bemærkede, at han i så fald gerne først vil undersøge, om miljøkontoret har behov for at kunne køre til vandmålerne.

Nævningsformanden udskød dette spørgsmål til evt. senere behandling.

Sortsøe Jensen.

Fredningsnævnet
for Nordjyllands amts
sydlige fredningskreds
Tinghuset, Gammeltorv 6
9000 Aalborg, Tlf.08 12 71 11

Aalborg, den 11. september 1991.

Buderupholm Statsskovdistrikt,
Mosskovgård,
Møldrupsvej 26,
9520 Skørping.

Vedr. FS 42/1991: Deres j.nr. 1211-BU.

Under henvisning til Deres skrivelse af 6. august 1991 og besigtigelse den 5. september 1991, hvoraf udskrift vedlægges, skal herved meddeles, at nævnet kan godkende, at der opstilles en bom ved parkeringspladsen ved Bjerghedevej. Nævnet kan derimod ikke godkende de foreslåede 2 øvrige afspærringer.

Nævnets afgørelse, der er truffet i henhold til naturfredningslovens § 34, stk. 1, kan i medfør af naturfredningslovens § 34, stk. 2, inden 4 uger indbringes for Overfredningsnævnet, Slotsmarken 15, 2970 Hørsholm, af ejendommens ejer og bruger, Skov- og Naturstyrelsen, Nordjyllands amtsråd, Aars kommune og Danmarks Naturfredningsforening.

Tilladelsen må ikke udnyttes inden klagefristens udløb og bortfalder, hvis den ikke er udnyttet inden 5 år.

Sortsøe Jensen.

FREDNINGSNÆVNET FOR NORDJYLLANDS AMT,
GL.TORV 6, 9000 AALBORG
TELEFON 98 12 71 11.

Aalborg, den 5. januar 1994.

Buderupholm Statskovdistrikt,
9520 Skørping.

Vedr. FS 79/1993: Matr.nr. 1 es m.fl. Gundersted Hovedgaard, Gundersted.

Under henvisning til besigtigelse den 16. december 1993, hvoraf udskrift vedlægges, godkender fredningsnævnet følgende:

- 1) Grøften mod nordøst afskæres, og der etableres et stibord i en forsøgsperiode på 4 år,
- 2) der etableres et vandingssted nord for søen ved hjælp af en mulepumpe og evt. et par brødringe under terræn,
- 3) der etableres en træbom ved Præstevej nord for søen,
- 4) der etableres over en strækning på ca. 50 meter en sådan forhøjning af rabatten langs Præstevej, at den ikke kan passeres af personbiler.

Ved afgørelsen har nævnet i medfør af paragraf 50 i Naturbeskyttelsesloven meddelt dispensation fra Overfredningsnævnets kendelse af 14. juli 1976 om fredning af Navn sø med omgivelser.

Nævnets afgørelse kan inden 4 uger indbringes for Naturklagenævnet, der evt. kan henskyde klagen til miljøministerens afgørelse. Tilladelserne må ikke udnyttes inden klagefristens udløb og rettidig klage har opsættende virkning. Tilladelserne bortfalder, hvis de ikke er udnyttet inden 3 år. Klage skal indgives skriftligt til fredningsnævnet.

Sortsøe Jensen

År 1993, torsdag den 16. december kl. 10.00 foretog Fredningsnævnet for Nordjyllands amt besigtigelse i

FS 79/1993: Vedr.matr.nr. 1 es Gundersted Hovedgaard, Gundersted.

Mødt var nævnet ved formanden, dommer Sortsøe Jensen, og det amtsrådsvalgte medlem, Holger L. Holm. Det kommunalvalgte medlem havde meldt forfald.

For Aars Kommune mødte Harry Nielsen og kommuneingeniør Seidenfaden.

For Nordjyllands amt mødte Per Hounum og Anne Mette Wiese.

For Buderupholm Statsskovdistrikt mødte Lene Vejbæk og Martin Bjerring.

Danmarks Naturfredningsforening var indbudt, men ikke mødt.

Der fremlagdes:

1-3. Skrivelse af 7. oktober 1993 med bilag fra Buderupholm statsskovdistrikt.

4-5. Skrivelse af 1. november 1993 fra samme med 1 bilag.

Nævnsformanden bemærkede, at Navn sø med omgivelser er fredet ved Overfredningsnævnets kendelse af 14. juli 1976. Kendelsen indeholder bl.a. forbud mod terrænændringer, opsætning af større bæltter, hegn m.v. Om søen hedder det bl.a., at den ikke må formindskes, og vandstanden ikke kunstigt ændres.

Lene Vejbæk og Martin Bjerring redegjorde for de foreslåede foranstaltninger.

Vandstanden i søen har været vigende, især om sommeren, og man

vil derfor forsøgsvis afskære grøften mod nordøst og etablere et midlertidigt stigbord. Ud over at imødegå afvanding vil man herved også fremme den naturlige variation i vandstanden.

Ingen havde indvendinger. Hounum bemærkede dog, at han ikke fandt, at grøften burde sløjfes, selv om forsøget måtte falde heldigt ud.

Der var enighed om, at forsøgsperiode på 5 år vil være passende.

Lene Vejbæk og Martin Bjerring redegjorde herefter for distriktets forslag om at oprense vandingshullet nord for søen, hvor der i perioder har været problemer med at skaffe vand til kreaturerne.

Efter drøftelse opnåedes der enighed om, at det vil være mest skånsomt for det fredede areal, at der på et egnet sted etableres et mindre vandingssted ved hjælp af en mulepumpe og et par brøndringe under terræn.

Martin Bjerring fremhævede, at der fortsat er problemer med uønsket bilkørsel fra Præstevej, og at man derfor fortsat ønsker at uddybe grøften på en strækning langs Præstevej og at opsætte en bom mod nord-vest, således at kørsel rundt om søen afskæres.

Harry Nielsen bemærkede, at kommunen fortsat ikke er tilhænger af, at der opsættes bomme.

Hounum havde ingen indvendinger.

Under drøftelserne bemærkedes det, at det muligt vil virke mere naturligt at hæve rabatten i stedet for at uddybe grøften.

Seidenfaden bemærkede, at kommunen muligt kunne være behjælpelig med at skaffe materiale.

De tilstedeværende nævnsmedlemmer voterede og var enige om at indstille, at nævnet godkender etableringen af vandingsted som aftalt som den forsøgsvisе afskæring af afløbsgrøften. De var endvidere enige om nu at lægge til grund, at der er godtgjort et behov for indgreb mod bilkørslen fra Præstevej. Disse nævnsmedlemmer indstiller derfor, at der tillades opstilling af en træbom mod nord, samt at der over en strækning på ca. 50 meter sker en sådan forhøjning af rabatten, at denne ikke kan passeres af alm. personbiler.

Sagen udsat på forelæggelse for det kommunalvalgte medlem.

Sortsøe Jensen.

REG. NR. 5556.00

FREDNINGSNÆVNET FOR NORDJYLLANDS AMT,
GL.TORV 6, 9000 AALBORG
TELEFON 98 12 71 11.

Aalborg, den 9. februar 1994.

Buderupholm Statskovdistrikt,
Moskovgård,
9520 Skørping.

FS 79/1993: Vedr. matr.nr. 1 es Gundersted Hovedgaard, Gundersted. Deres j.nr. 434-Bu.

I nævnets skrivelse af af 5. januar 1994 er anført, at tilladelsen til at afskære grøften mod nordøst er givet for en forsøgsperiode på 4 år. Dette beror på en skrivefejl, idet tilladelsen retteligt er meddelt for en periode på 5 år, hvilket herved berigtiges.

Sortsøe Jensen

ad 1211/14-0062, 2 kt 3

19/04 '04 13:49 FAX 9839 2714
Ole Jøppe → HINDLER

BUDERUPHOLM SKOV

MODTAGE

19 APR. 2004

Buderupholm Statskovdistrikt

SCANNET

Fredningsnævnet for Nordjyllands Amt
Badehusvej 17
9000 Aalborg
Telefon 96307000


Buderupholm Statskovdistrikt
Mosskovgård
Møldrupvej 26
9520 Skørping

Aalborg, den 15. april 2004

FS 18/2004, Plejeplan ved Navn Sø.

Nordjyllands Amt, Naturkontoret har fremsendt tilladelse efter naturbeskyttelseslovens § 3 til fjernelse af pilekrat ved Navn Sø til orientering.

Da Overfredningsnævnets kendelse af 14. juli 1976 tillader fjernelse af selv-vækst, har nævnet ingen bemærkninger, idet det forudsættes, at eventuelle skader på søbredden løbende vurderes.


Sortsøe Jensen

J.nr. sn. 2001 - 4312/14-0002
Akt. nr. 2 Bil.