

Afgørelser – Reg. nr.:

Fredningen vedrører:

Bemærkninger:

Bemærkninger om formål og bestemmelser:

Denne fredning indeholder ingen udtrykkelig formålsbestemmelse. Formålet må derfor udledes ud fra en fortolkning af fredningsafgørelsen. I dokumentet er de generelle bestemmelser fremhævet. Den fremhævede tekst er vejledende og er fremhævet som hjælp til læseren. Fredningens generelle bestemmelser kan også optræde uden for de markerede områder. Et fuldstændigt billede af formål og bestemmelser forudsætter, at hele afgørelsen fra fredningsnævn og Overfredningsnævnet/klagenævn læses.

[Tryk her for at komme direkte til den vejledende fremhævning af bestemmelserne](#)

Domme:

Taksationskommissionen:

Overfredningsnævnet:

Fredningsnævnet:

Forslag:

Dispensationer: sidst i filen med nyeste til sidst

OVERFREDNINGSNÆVNET >

U D S K R I F T

a f

OVERFREDNINGSNÆVNETS KENDELSESPROTOKOL

=====

År 1970, den 1. juli, afsagde Overfredningsnævnet følgende

k e n d e l s e

i sagen 2019/69 vedrørende fredning af "Jejsing Bjerg" i Hostrup sogn(nu Tønder kommune).

I den af fredningsnævnet for Tønder amtsrådsreds den 29/3 1969 afsagte kendelse hedder det:

Ved skrivelse af 28. juni 1967 anmodede Danmarks Naturfredningsforening om, at der måtte blive rejst frednings-sag for "Jejsing Bjerg" i Hostrup sogn.

Som begrundelse for fredningspåstanden udtaltes det i nævnte skrivelse blandt andet: "Sønderjyllands største hede-slette - Tinglevsletten - løber mod vest fladt ud i marsken ved Tønder og Brede. Den lukkes her af bakkeøen nord for Tønder, men denne hæver sig kun svagt og næsten umærkeligt over smeltevandssletten.

Tæt øst for Tønder ligger imidlertid den 10 kilometer lange, meget smalle Jejsing Bakkeø. Den hæver sig i sin vestlige del markant over hedeblade og marskenge. Dens højeste punkt, Jejsing Bjerg, med triangulationspunktet + 20,6 meter, ligger yderst på sydranden af øen, hvor denne falder brat mod den lave slette og engene omkring Grønå og Sønderå. Fra Jejsing bjerg er der en ualmindelig storslået udsigt. Blikket kan vandre fra Tønder by og marsken langt ned i det flade Sydslesvig over Sønder Løgum og videre langt mod øst over sletten ind mod Tinglev.

Jejsing bjerg er et søgt udsigtspunkt i undervisning, og det er af vigtighed, at såvel denne udsigt fra bjerget som udsigten til de stejle skrænter især fra grænseovergangen ved Sød ikke skæmmes".

Naturfredningsforeningens skrivelse henviser iøvrigt til sålydende erklæring af 13. april 1967 fra Danmarks geologiske Undersøgelse: "Øst for Tønder i Tinglevsletten ligger den 10 km. langstrakte Jejsing Bakkeø, der med det højeste punkt godt 20 meter o. h. rejser sig markant over den flade og lavtliggende hedeslette. Bakkeøen er opbygget af aflej-

ringer fra næstsidste istid og repræsenterer således de ældste landskabselementer i nutidens Danmark - dem, der længst har været isfrie og dermed også udsat for mange årtusinders nedbrydende og udjævnende kræfter, først og fremmest i sidste nedisningsperiode, mens isranden lå langs hovedopholdslinien fra Padborg til Viborg, og smeltevandet i store mængder herfra løb mod vest og opbyggede hedesletterne - sydligst den store Tinglevslette. De gamle istidsaflejringer lå som øer i de store smeltevandsfloder, og afgrænsningen mellem hedeslette og bakkeøer udformedes sine steder som stejle erosionsskrænter, som det netop er tilfældet langs Jejsing Bakkeøes sydside. Den repræsenterer et vigtigt træk i landskabsudviklingen og er et morfologisk element af stor pædagogisk og videnskabelig interesse, hvorfor den påtænkte fredning meget kraftigt kan støttes fra geologisk side. Den omhandlede lokalitet syd for Jejsing hører ydermere til et af de bedst udviklede hedeslette/bakkeøskrænteprofiler i landsdelen og som ofte benyttes som eksursionsmål for såvel skoler som højere læreanstalter!

I Naturfredningsforeningens skrivelse nedlagdes sålydende påstand:

Bebyggelse skal ikke være tilladt.

Opstilling af boder, skure, master eller andre skæmmende indretninger må ikke finde sted.

Campingpladser må ikke etableres.

Henkastning af affald eller etablering af bilophugningspladser på arealerne skal ikke være tilladt.

Terrænformerne må ikke ændres ved afgravning eller opfyldning.

Tilplantning med buske, løv- og nåletræer må ikke finde sted.

Selvsåede træer eller buske kan fjernes på de påtaleberettigedes foranledning.

Offentligheden skal til fods have adgang til triangulationspunktet og dets nærmeste omgivelser fra markvejen i nord.

Påtaleret tillægges fredningsnævnet for Tønder amtsrådsreds, Naturfredningsrådet og Danmarks Naturfredningsforening.

Nævnet bekendtgjorde herefter den rejste fredningssag i Statstidende for den 14. juli 1967 og i "Den lille avis" for den 21. juli s. å. Den 12. juli s. å. udsendtes anbefalet meddelelse om fredningen til lodsejerne.

Ved skrivelse af den 10. oktober 1967 anmodede nævnet herefter Naturfredningsrådet om en udtalelse. Ved skrivelse af 28. oktober s. å. anbefalede rådet den rejste fredningssag såvel udfra naturvidenskabelige som landskabsæstetiske synspunkter.

På et besigtigelses- og forhandlingsmøde, der afholdtes den 28. marts 1968, efter behørig bekendtgørelse og indkaldelse, erklærede de private lodsejere, at de ikke vil protestere imod fredningen, men kræve erstatning. Der opnåedes enighed om, at det skulle være tilladt lodsejerne at anbringe mødding, ensilage og halmstakke på fredningsområdet, således som normal landbrugsdrift ville gøre det

nødvendigt. På mødet blev sagen udsat, dels til opmåling og udstykning af et område af art. nr. 2 Jejsing, hvortil offentligheden skulle have adgang, dels på forhandling og overvejelse af forskellige detailspørgsmål blandt andet om staten eller Hostrup kommune skulle overtage det areal, der skulle være tilgængeligt for offentligheden. Efter forhandling med Hostrup kommune opnåedes der tilsagn fra kommunen om at beplante kommunens losseplads, der ligger umiddelbart øst for fredningsområdet. Forhandlingen med kommunen om at få denne til at gøre den af kommunen ejede private fællesvej nord for fredningsområdet til offentlig vej, førte derimod ikke til noget resultat, idet kommunen erklærede ikke at ville søge vejen optaget på fortegnelsen af offentlige veje. Da offentligheden imidlertid i forvejen har adgang ad den omhandlede fællesvej, der er den gamle Tønder - Flensborgvej, og da den rent faktisk vedligeholdes af kommunen, ville dette ikke få væsentlig betydning for fredningssagens gennemførelse.

I oktober 1968 var udstykningen tilendebragt.

Den 10. december 1968 afholdt nævnet et særskilt forhandlingsmøde til drøftelse af, hvorvidt det areal, hvortil der skulle gives offentligheden adgang og som blev udstykket fra art.nr. 2 Jejsing under matrikulsbetegnelsen art. nr. 425 smst., skulle overdrages staten eller Hostrup kommune.

Til mødet var tilvarslet ejeren, pante- og rettighedshavere i ejendommen, samt Hostrup kommune. Forhandlingerne resulterede i, at det ikke skønnedes hensigtsmæssigt, at staten eller kommunen overtog art. nr. 425 Jejsing til eje.

Ved brev af 14. december 1968 har Hostrup kommune meddelt, at kommunen ikke ønsker at påtage sig arbejdet med indhegning etc. af fredningsområdet.

De ejendomme, der omfattes af fredningspåstanden, er følgende:

1. Del af art. nr. 2 Jejsing, Hostrup sogn, tilhørende gårdejer Chr. Jensen, landbrugsejendom i forening med art. nr. 38 Grøngård, Burkal sogn. Efter udstykning af art. nr. 425 Jejsing har den del ^{af} art. nr. 2, der omfattes af fredningen, et areal på 7.8502 ha.
2. Art nr. 425 smst. tilhørende samme ejer, areal 0.6368 m².
3. Art. nr. 75 smst., tilhørende Den danske Stat, ved Forsvarsministeriet, 2 m², beliggende indenfor art. nr. 425.
4. Del af art. nr. 242 smst., tilhørende gårdejer Andreas Tingleff Nissen. Landbrugsejendom. Den del af art. nr. 242, der omfattes af fredningen, udgør efter skelforandring i sommeren 1968 5.3683 m².
5. Del af art. nr. 24 smst., tilhørende gårdejer Egidius Schmidt. Husmandsbrug i forening med art. nr. 122 og 146 smst. Den del af art. nr. 24, der omfattes af fredningspåstanden, udgør 2.2431 ha.
6. Del af art. nr. 146 smst., tilhørende gårdejer Egidius Schmidt. Husmandsbrug i forening med art. nr. 122 og 24 smst. Den del af art. nr. 146, der omfattes af fredningspåstanden, udgør 4.4187 ha.
7. Del af art. nr. 88 smst. Markvej, tilhørende Hostrup kommune. 0.2480 ha. Markvejen er beliggende mellem art. nr. 242 og art. nr. 24.

Ingen del af fredningsområdet ses at ligge indenfor de i naturfredningsloven indeholdte byggelinier. Det tilføjes, at det overfor nævnet er oplyst, at der ikke er byplan eller byudviklingsplan i området.

De pågældende arealer drives alle landbrugsmæssigt.

Der er nedlagt følgende erstatningspåstande:

- 1 og 2. Gårdejer Chr. Jensen har forlangt en erstatning på 25 øre pr. m² for det areal, hvortil der ikke gives offentligheden adgang. For så vidt angår art. nr. 425 Jejsing har han påstået sig tilkendt 1 kr. pr. m², hvadenten arealet afståes eller blot pålægges med servitut.
3. Forsvarsministeriet har ikke påstået sig tilkendt erstatning.
4. Gårdejer A. Tingleff Nissen har forlangt 25 øre pr. m² i erstatning.
5. og 6. Gårdejer Egidius Schmidt har forlangt 25 øre pr. m² i erstatning.
7. Hostrup kommune har ikke påstået sig tilkendt erstatning.

Nævnet finder efter det foreliggende, at de omhandlede områder af såvel naturvidenskabelige - som landskabsæstetiske grunde er fredningsværdige, og at påstanden vil være at tage til følge.

Med hensyn til grænserne for fredningsområdet henvises til vedhæftede kort, bilag A. For så vidt angår art. nr. 425 Jejsing henvises til vedhæftede kort, bilag B.

Der er mellem parterne enighed om, at grænsen ved det nordøstlige hjørne af art. nr. 146 følger forholdene i

marken, jfr. målebordsbladet og ikke matrikulskortet.

For hele fredningsområdet bestemmes:

Bobyggelse skal ikke være tilladt.

Opstilling af boder, skure, master eller andre skæmmende indretninger må ikke finde sted.

Campingpladser må ikke etableres.

Henkastning af affald eller etablering af bilophugningspladser på arealerne skal ikke være tilladt.

Terrænformerne må ikke ændres ved afgravning eller opfyldning.

Solvsåede træer eller buske kan fjernes på de påtaleberettigedes foranledning.

Tilplantning med buske, løv- eller nåletræer må ikke finde sted.

Påtaleret tillægges fredningsnævnet for Tønder amtsråds-kreds, Naturfredningsrådet og Danmarks Naturfredningsforening.

Offentligheden får adgang til at færdes på hele art. nr. 425 Jejsing.

Art. nr. 425 skal ligge hen som græsbevokset område.

Når fredningssagen er endelig afgjort vil nævnet søge art. nr. 425 indhegnet. For hele fredningsområdet med undtagelse af art. nr. 425 tillades det lodsejerne at anbringe mødding, ensilage og halmstakke imidlertidigt, således som normal landbrugsdrift vil gøre det nødvendigt.

Nævnet finder, at der efter alt foreliggende vil være at yde erstatning således:

1. til gårdejer Chr. Jensen for fredning af arealer af art. nr. 2 4.000 kr.

2. til samme for fredning af art. nr. 425..... 6.368 kr.
Ved fastsættelse af erstatning er der blandt andet taget hensyn til, at art. nr. 425 Jejsing ikke kan udnyttes erhvervsmæssigt på anden måde end ved græsning.
4. til gårdejer Andreas Tingleff Nissen 3.000 kr.
5. og 6. til Egidius Schmidt 3.500 kr.

De fornævnte erstatningsbeløb udredes med renter 6 % fra den 28. marts 1968 indtil betaling sker, under hensyn til, at lodsejerne har måttet tåle fredningsvilkår fra den 28. marts 1968.

Erstatningen udbetales for så vidt angår Nissen og Schmidt til de pågældende. For så vidt angår Jensen bemærkes, at erstatningen for et beløb af 7.574,29 kr., + renter 12 % er transporteret firma M. N. Mahler, ved landsretssagfører Kiillerich-Hansen, Tønder.

Erstatningen udredes i overensstemmelse med naturfredningslovens § 17, stk. 1, med 3/4 af statskassen og 1/4 af Tønder amtsfond og de i amtsrådskredsen beliggende købstadkommuner efter folketal i henhold til den senest offentliggjorte folketælling.

Kendelsen vil med fortrinsret være at tinglyse med påtaleret for fredningsnævnet for Tønder amtsrådskreds, Naturfredningsrådet og Danmarks Naturfredningsforening.

Nærværende kendelse skal i medfør af naturfredningslovens § 19, stk. 3, forelægges Overfredningsnævnet. Uanset dette må enhver, der for sit vedkommende er utilfreds med den truffene afgørelse, indanke sagen for Overfredningsnævnet inden 4 uger fra kendelsens forkyndelse."

Denne kendelse er forelagt Overfredningsnævnet i medfør af naturfredningslovens § 19, stk. 3, samt anket af de af fredningen omfattede 3 ejere med påstand om højere erstatning.

Overfredningsnævnet har den 3/7 1969 besigtiget det fredede og forhandlet med de ankende samt repræsentanter for fredningsnævnet, fredningsplanudvalget, Naturfredningsrådet, Danmarks Naturfredningsforening, Tønder amtsråd og Hostrup sogneråd.

De ankende gentog herunder den for fredningsnævnet nedlagte erstatningspåstand på 0,25 kr. pr. m² for status quo fredning, bl. a. under henvisning til materialeforekomster i banken, der flere steder bar spor af tidligere gravninger. Endvidere udtalte ejerne, at de ikke var interesserede i indhegning af det offentligt tilgængelige areal, hvilket ville være til gene for kælkning på bakken.

Overfredningsnævnet har vedtaget at stadfæste den indankede kendelse, dog med bemærkning at spørgsmålet om indhegning af det offentligt tilgængelige areal først vil være at optage af fredningsnævnet, når der fra ejernes side måtte blive fremsat ønske herom.

Forsåvidt angår de tilkendte erstatninger har Overfredningsnævnet, under hensyn til en vis værdi af fyldmaterialer i det fredede dog fundet, at erstatningerne for det status quo fredede burde forhøjes til 1.000 kr. pr. ha, hvorfor Overfredningsnævnet har tilbudt følgende forhøjede erstatninger:

Gårdejer Christian Jensen 12.000 kr.
Gårdejer Andreas Tingleff Nissen 6.000 kr.
Gårdejer Egidius Schmidt 7.000 kr.

Gårdejer Christian Jensen har accepteret tilbuddet, mens de to øvrige lodsejere har ønsket erstatningerne fastsat ved taksation.

Ved en den 31/3 1970 afsagt taksationskommisionskendelse er erstatningerne fastsat til de af Overfredningsnævnet tilbudte beløb, henholdsvis 6.000 kr. og 7.000 kr.

Da Overfredningsnævnet iøvrigt kan tiltræde det i kendelsen anførte, vil denne være at stadfæste med de af det foranstående følgende ændringer. Et kort nr. Tø 106 udvisende grænserne for det fredede, der udgør ca. 21 ha, er vedhæftet nærværende kendelse.

Thi bestemmes:

Den af fredningsnævnet for Tønder amtsrådsreds den 29/3 1969 afsagte kendelse om fredning af "Jejsing Bjerg", Hostrup sogn stadfæstes med de af det foranstående følgende ændringer.


I erstatning udbetalos

Gdr. Christian Jensen, "Jejsing" 12.000 kr.
Gdr. Andreas Tingleff Nissen, smst..... 6.000 kr.
Gdr. Egidius Schmidt, smst..... 7.000 kr.
ialt 25.000 kr.

Erstatningerne forrentes med 6 % p. a. fra den 28/3 1968 til den 30/9 1969 og med 8 % p. a. fra den 1/10 1969 til betaling sker.

Af erstatningsbeløbet udredes 3/4 af statskassen og 1/4 af Sønderjyllands amtsråd, hvorved bemærkes, at erstatningsbeløbet på 12.000 kr. med renter er udbetalt i oktober 1969.

Udskriftens rigtighed
bekræftes:


G: Hermann

gh/hø

FREDNINGSNÆVNET >

C I T E R E T I O F N K A F 1 / 7 1 9 7 0

U d s k r i f t

af

forhandlingsprotokollen for naturfredningsnævnet
for Tønder amtsrådskreds.

År 1969 den 29. marts afsagde naturfredningsnævnet for
Tønder amtsrådskreds i sagen

23/67

Fredning af " Jejsing Bjerg"

i Hostrup sogn

sålydende

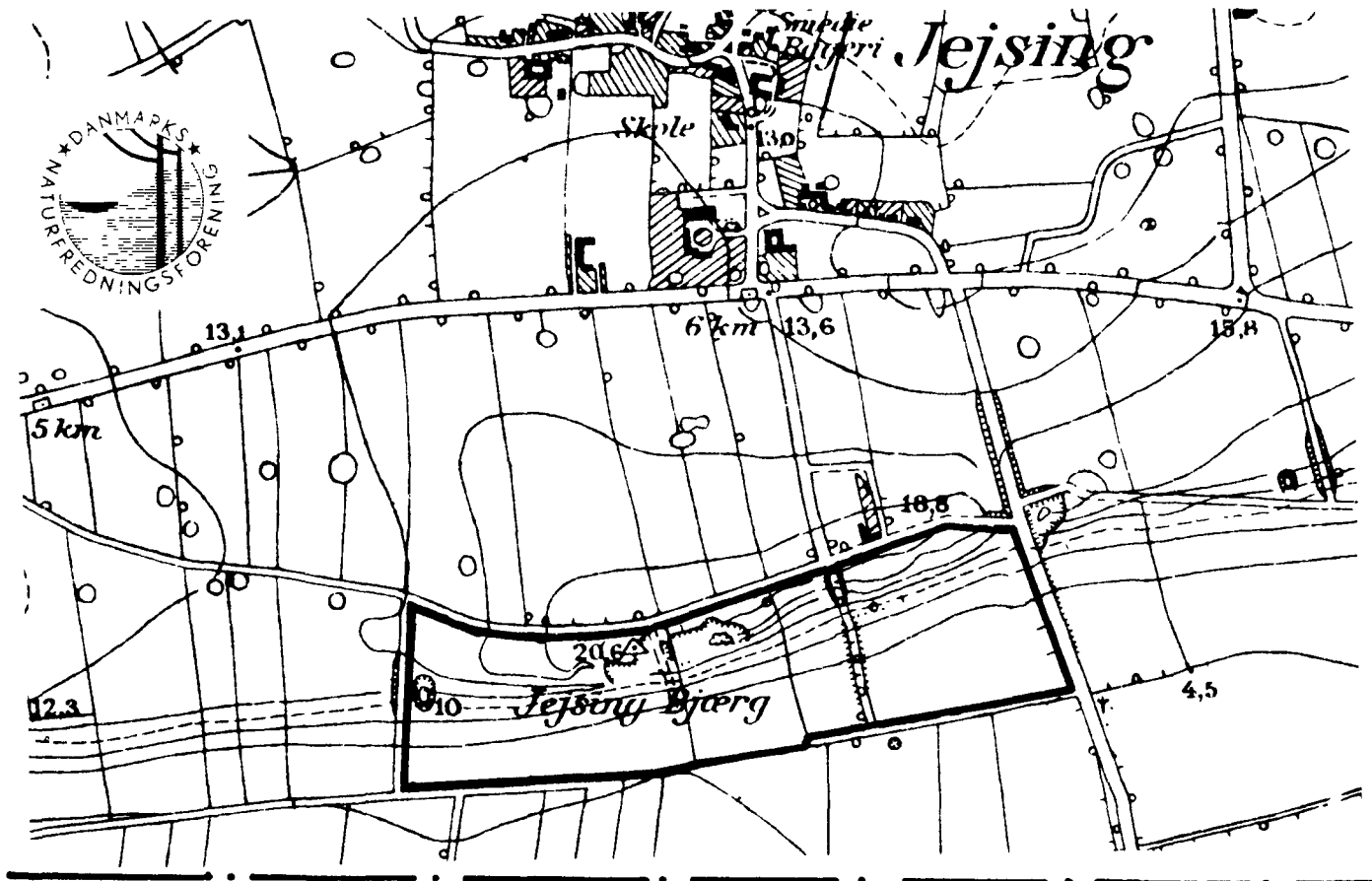
k e n d e l s e:

Ved skrivelse af 28. juni 1967 anmodede Danmarks Naturfredningsforening om, at der måtte blive rejst fredningssag for "Jejsing Bjerg" i Hostrup sogn.

Som begrundelse for fredningspåstanden udtaltes det i nævnte skrivelse blandt andet: " Sønderjyllands største hedeslette - Tinglevsletten - løber mod vest fladt ud i marsken ved Tønder og Brede. Den lukkes her af bakkeøen nord for Tønder, men denne hæver sig kun svagt og næsten umærkeligt over smeltevandsletten.

Tæt øst for Tønder ligger imidlertid den 10 kilometer lange, meget smalle Jejsing Bakkeø. Den hæver sig i sin vestlige del markant over hedeblade og marskenge. Dens højeste punkt, Jejsing bjerg, med triangulationspunktet + 20,6 meter, ligger yderst på sydrenden af øen, hvor denne falder brat mod den lave slette og engene omkring Grønå og Sønderå. Fra Jejsing bjerg er der en ualmindelig storslået udsigt. Blikket kan vandre fra Tønder by og marsken langt ned i det flade Sydslesvig over Sønder Løgum og videre langt mod øst over sletten ind mod Tinglev.


Jejsing bjerg er et søgt udsigtspunkt i undervisning, og det er af vigtighed, at såvel denne udsigt fra bjerget som udsigten til de stejle skrænter især fra grænseovergangen ved Sæd ikke skæmmes."




Matrikelkort



Fredningspastad vedr.
Jejsing Bjerg.
Tønder Amt

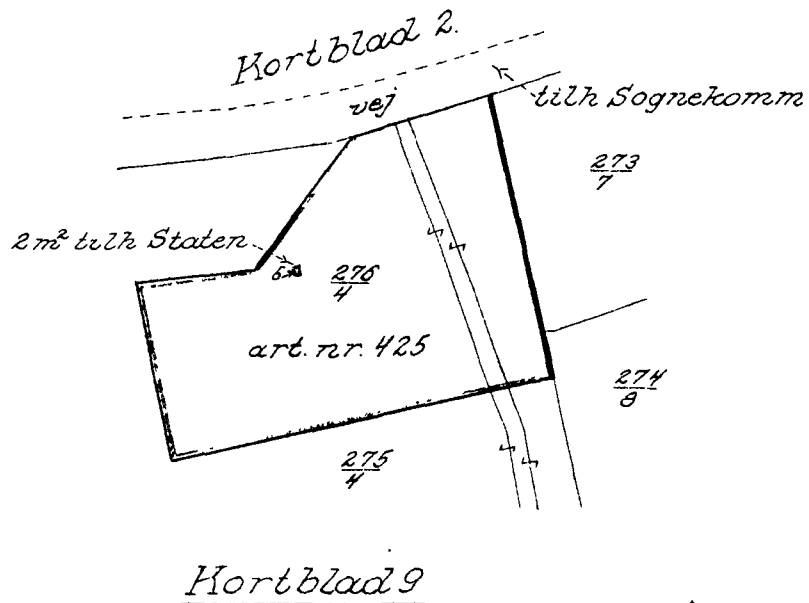
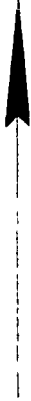
 Signatur for fredningens
begrøensning

Målestoksforhold: ca. 1:10000



Chr. Sarder 1067-VI
1969 II
144206

B



ART. NR. 425
JEJSING

SOGN: HOSTRUP

HERRED: SLOGS

AMT: TÖNDER

Areal ifølge matriklen 6368 m²

Afrids efter matrikelkortet
Udfærdiget i anledning af
udstykning

Amtslandinspektøren i Tönder,

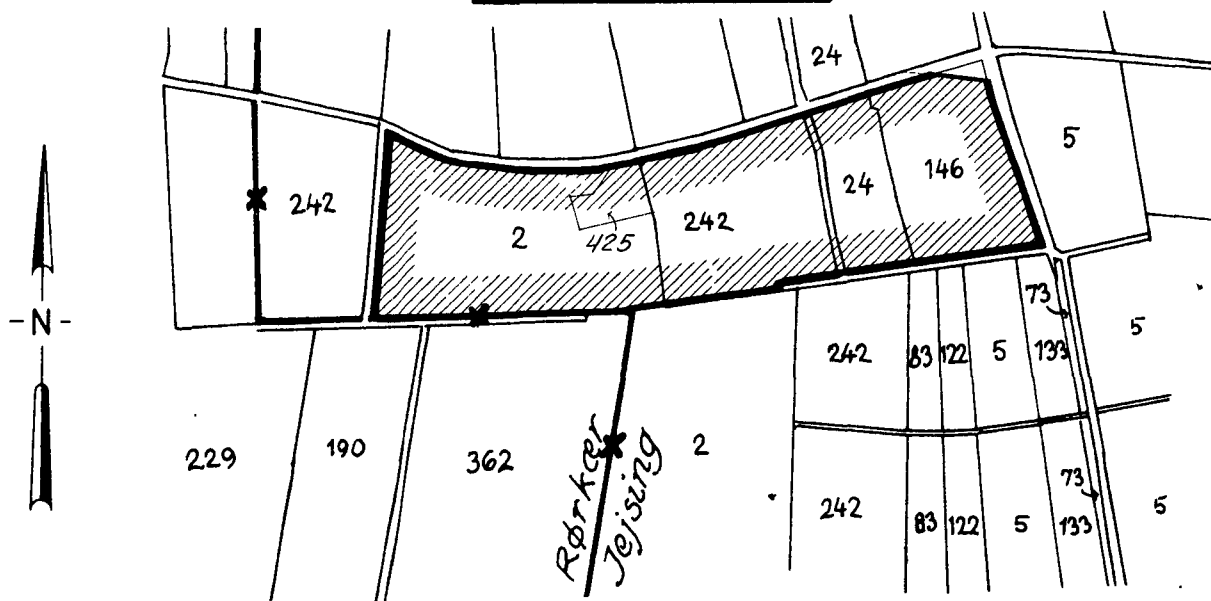
den .. okt. 1968.

Målförhold 1: 2000

KORT >



Matrikelkort

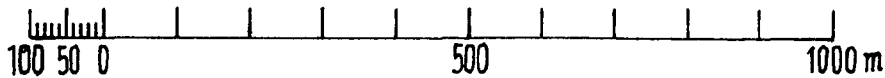


Fredningspåstand vedr.
Jejsing Bjerg.
Tønder Amt



Signatur for fredningens
begrensning

Målestoksforhold: ca. 1:10 000



Naturfredningskonsulentens kontor
København d. 11-5-1970

By: Jejsing Bjerg
Sogn: Hostrup

Plan nr. Tø 106

Chr. Sarder 1067-VI
1969 II

DISPENSATIONER>

Afgørelser - Reg. nr.:

Herunder ses afgørelser i dispensationssager for denne fredning

Fredningsnævnet for Syddjylland Sydlig del

Dokken 1
6700 Esbjerg
Tlf.nr.: 9968 8800
E-mail: syddjyllandsyd@fredningsnaevn.dk

6. november 2024
FN SJS 69/2024

FN SJS 69/2024: Ansøgning om dispensation til opstilling af skulptur inden for fredningen af Jejsing Bjerg

Fredningsnævnet har den 19. september 2024 modtaget en ansøgning fra Tønder Kommune på vegne af Grenzstrom Vindtved GmbH & Co. KG om dispensation til opstilling af en skulptur på ejendommen: matr.nr. 425, Jejsing, Hostrup Ejerlav, inden for fredningen af Jejsing Bjerg.

Fredningsnævnet har besluttet ikke at meddele dispensation til det ansøgte i medfør af naturbeskyttelseslovens § 50, stk. 1, som anført i afsnittet ”Fredningsnævnets afgørelse”.

Sagens oplysninger

Skulpturen, som ses på billedet nedenfor, ønskes opstillet i perioden fra efteråret 2024 til efteråret 2026. Skulpturen har følgende mål: 3,89 x 5,22 x 1,79 meter. Den er monteret på et stålfundament, som skal graves 0,30 meter ned i jorden. Fundamentet bliver dækket med græs. I forbindelse med monteringen af fundamentet skal der fjernes i alt ca. 4m² muldjord. Når skulpturen fjernes igen, vil terrænet blive reableret.

”Vi har vurderet det ansøgte i forhold til bekendtgørelse om administration af planloven i forbindelse med internationale naturbeskyttelsesområder samt beskyttelse af visse arter. Det er vores vurdering, at det ansøgte ikke i sig selv kan påvirke et Natura 2000-område væsentligt, grundet afstanden på ca. 590 m til nærmeste Natura 2000-område, som er et habitatområde – Vidå med tilløb, Rudbøl Sø og Magisterkogen.

Der er ikke registreret bilag IV-arter på matriklen ved opslag på Danmarks Naturdata. Det ansøgte vil efter vores vurdering ikke medføre beskadigelse eller ødelæggelse af plantearter eller yngle- eller rasteområder for de dyrearter, der fremgår af habitatdirektivets bilag IV.”

Den omhandlede matrikel er fredet ved Overfredningsnævnets kendelse af 1. juli 1970 om fredning af Jejsing Bjerg. De relevante dele af fredningsbestemmelserne er indsat nedenfor:

”Bebyggelse skal ikke være tilladt.

Opstilling af boder, skure, master eller andre skæmmende indretninger må ikke finde sted.

Campingpladser må ikke etableres.

...

Terrænformerne må ikke ændres ved afgravning eller opfyldning.

...

Offentligheden får adgang til at færdes på hele matr.nr. 425 Jejsing.

Matr.nr. 425 skal henligge som græsbevokset område.

...”

Fredningsnævnets behandling af sagen

Fredningsnævnet har behandlet sagen på skriftligt grundlag.

Ved brev af 16. oktober 2024 har fredningsnævnet anmodet Gert Nissen, Grenzstrom Vindtved GmbH & Co. KG, Tønder Kommune, Miljøstyrelsen, Slots- og Kulturstyrelsen, Museum Sønderjylland, Danmarks Naturfredningsforening, Dansk Botanisk Forening Jyllandskredsen, Dansk Ornitologisk Forening og Friluftsrådet om bemærkninger til ansøgningen med høringsfrist til den 31. oktober 2024.

Der er ikke modtaget bemærkninger.

Fredningsnævnets afgørelse

Fredningsnævnet kan i medfør af naturbeskyttelseslovens § 50, stk. 1, meddele dispensation fra en foreslået eller fastsat fredningsbestemmelse, når det ansøgte ikke strider mod formålet med fredningen.

Fredningskendelsen indeholder ingen udtrykkelig formålsbestemmelse, og formålet med fredningen må derfor udledes af fredningsbestemmelserne sammenholdt med det bagvedliggende materiale, der blev fremlagt under den oprindelige fredningssag.

Det bemærkes i den forbindelse, at det af fredningsnævnets kendelse af 29. marts 1969 fremgår, at fredningspåstanden blev taget til følge af henholdsvis naturvidenskabelige og landskabsæstetiske grunde.

Det fremgår desuden af Danmarks Naturfredningsforenings skrivelse af 28. juni 1967, som blev fremlagt for fredningsnævnet i forbindelse med rejsningen af den oprindelige fredningssag, at *"det er af vigtighed, at såvel denne udsigt fra bjerget som udsigten til de stejle skrænter især fra grænseovergangen ved Sød ikke skæmmes"*.

Det må heraf udledes, at fredningens formål er at bevare området i dets nuværende tilstand (dvs. som det så ud på fredningstidspunktet) og at sikre udsigten fra "bjerget".

Som følge heraf er der i fredningsbestemmelserne fastsat et generelt forbud mod opstilling af boder, skure, master og andre skæmmende indretninger, ligesom det fremgår, at matr.nr. 425 skal henligge som græsbevokset område. Det fremgår desuden, at terrænændringer i form af afgravning eller opfyldning ikke må finde sted.

Det ansøgte udgøres af en kunstindretning af et ikke ubetydeligt omfang, som netop ønskes opstillet på matr.nr. 425, i hvilken forbindelse det vil være nødvendigt at fjerne en del af det øverste jordlag.

Det er på denne baggrund fredningsnævnets opfattelse, at det ansøgte strider mod fredningens formål.

Fredningsnævnet meddeler derfor afslag på dispensation til det ansøgte.

Klagevejledning

Der kan klages over denne afgørelse til Miljø- og Fødevarerklagenævnet. Klagen skal ifølge naturbeskyttelseslovens § 87 indgives via Miljø- og Fødevarerklagenævnets digitale selvbetjening, jf. vejledningen på Miljø- og Fødevarerklagenævnets hjemmeside www.naevneneshus.dk. Klagefristen udløber 4 uger efter, at afgørelsen er meddelt. Er afgørelsen offentligt bekendtgjort, regnes klagefristen dog altid fra bekendtgørelsen. Klagefristen udløber ved midnat på dagen for klagefristens udløb. Hvis klagefristen udløber på en lørdag eller en helligdag, forlænges fristen til den følgende hverdag.

Klageberettigede er, jf. naturbeskyttelseslovens § 86:

- Adressaten for afgørelsen,
- ejeren af den ejendom, som afgørelsen vedrører,
- offentlige myndigheder,

- en berørt nationalparkfond,
- lokale foreninger og organisationer, som har en væsentlig interesse i afgørelsen,
- landsdækkende foreninger og organisationer, hvis hovedformål er beskyttelse af natur og miljø,
- landsdækkende foreninger og organisationer, som efter deres formål varetager væsentlige, rekreative interesser, når afgørelsen berører sådanne interesser.

Det er en betingelse for Miljø- og Fødevarerklagenævnets behandling af en klage, at den, der klager, indbetaler et gebyr på 900 kr. for privatpersoner og 1.800 kr. for virksomheder og organisationer (2016-niveau). Klagegebyret reguleres den 1. januar hvert år efter den af Finansministeriet fastsatte sats for det generelle pris- og lønindeks som løbende offentliggjort i forslag til finanslov med virkning for klager, der modtages i Miljø- og Fødevarerklagenævnet fra og med den 1. februar 2017. Miljø- og Fødevarerklagenævnet offentliggør størrelsen af klagegebyret på sin hjemmeside www.naevnenes-hus.dk.

Gebyret opkræves i forbindelse med klagens oprettelse i Miljø- og Fødevarerklagenævnets digitale selvbetjening. Klagen behandles først, når gebyret er betalt. Vejledning om gebyrbetalingen kan ligeledes findes på Miljø- og Fødevarerklagenævnets hjemmeside www.naevneneshus.dk.

Gebyret tilbagebetales, hvis klagesagen fører til, at den påklagede afgørelse ændres eller ophæves, hvis klageren får helt eller delvis medhold i klagen, eller hvis klagen afvises som følge af overskredet klagefrist, manglende klageberettigelse eller fordi klagen ikke er omfattet af Miljø- og Fødevarerklagenævnets kompetence. Det bemærkes, at hvis den eneste ændring af den påklagede afgørelse er forlængelse af en frist for efterkommelse af en afgørelse som følge af den tid, der er medgået til at behandle sagen i Miljø- og Fødevarerklagenævnet, så tilbagebetales gebyret dog ikke.

Miljø- og Fødevarerklagenævnet kan også beslutte at tilbagebetale klagegebyret, hvis der er indledt forhandlinger med afgørelsens adressat og/eller førsteinstansen om projektilpasninger, og disse forhandlinger fører til, at klager trækker sin klage tilbage, eller hvis klager i øvrigt trækker sin klage tilbage, før Miljø- og Fødevarerklagenævnet har truffet afgørelse i sagen. Gebyret tilbagebetales dog ikke, hvis Miljø- og Fødevarerklagenævnet vurderer, at der er forhold, der taler imod at tilbagebetale gebyret, f.eks. hvis klagen trækkes tilbage meget sent, herunder efter at klager har haft et afgørelsesudkast i partshøring.

En dispensation må i henhold til naturbeskyttelseslovens § 87, stk. 7, ikke udnyttes, før klagefristen er udløbet, eller behandling af en eventuel klage måtte være afsluttet.

Det følger endvidere af naturbeskyttelseslovens § 50, stk. 1, jf. § 66, stk. 2, at dispensationen bortfalder, hvis den ikke udnyttes inden 3 år efter, at den er meddelt.

Fredningsnævnet for Sydjylland, Sydlig del
Esbjerg den 6. november 2024

Henrik Tosti
formand

Denne afgørelse er sendt til:

Gert Nissen

Grenzstrom Vindtved GmbH & Co. KG, hl@rhp-green.de
Tønder Kommune, teknisk@toender.dk, ingfed@toender.dk
Miljøstyrelsen, mst@mst.dk
Slots- og Kulturstyrelsen, post@slks.dk
Museum Sønderjylland, planer@msj.dk
Danmarks Naturfredningsforening/København, dn@dn.dk
Danmarks Naturfredningsforening/Tønder, toender@dn.dk
Dansk Botanisk Forening Jyllandskredsen, finn.borchsenius@sm.au.dk
Dansk Ornitologisk Forening, toender@dof.dk
Friluftsrådet Centralt, fr@friluftsradet.dk
Friluftsrådet Tønder, sydvestjylland@friluftsradet.dk, Werner.sydvestjylland@friluftsradet.dk