

**Afgørelser – Reg. nr.: 04761.01**

**Fredningen vedrører: Dalumgård**

**Domme**

**Taksationskommissionen**

**Naturklagenævnet**

**Overfredningsnævnet**

**Fredningsnævnet**

**01-06-1982**

**Kendelser**

**Deklarationer**

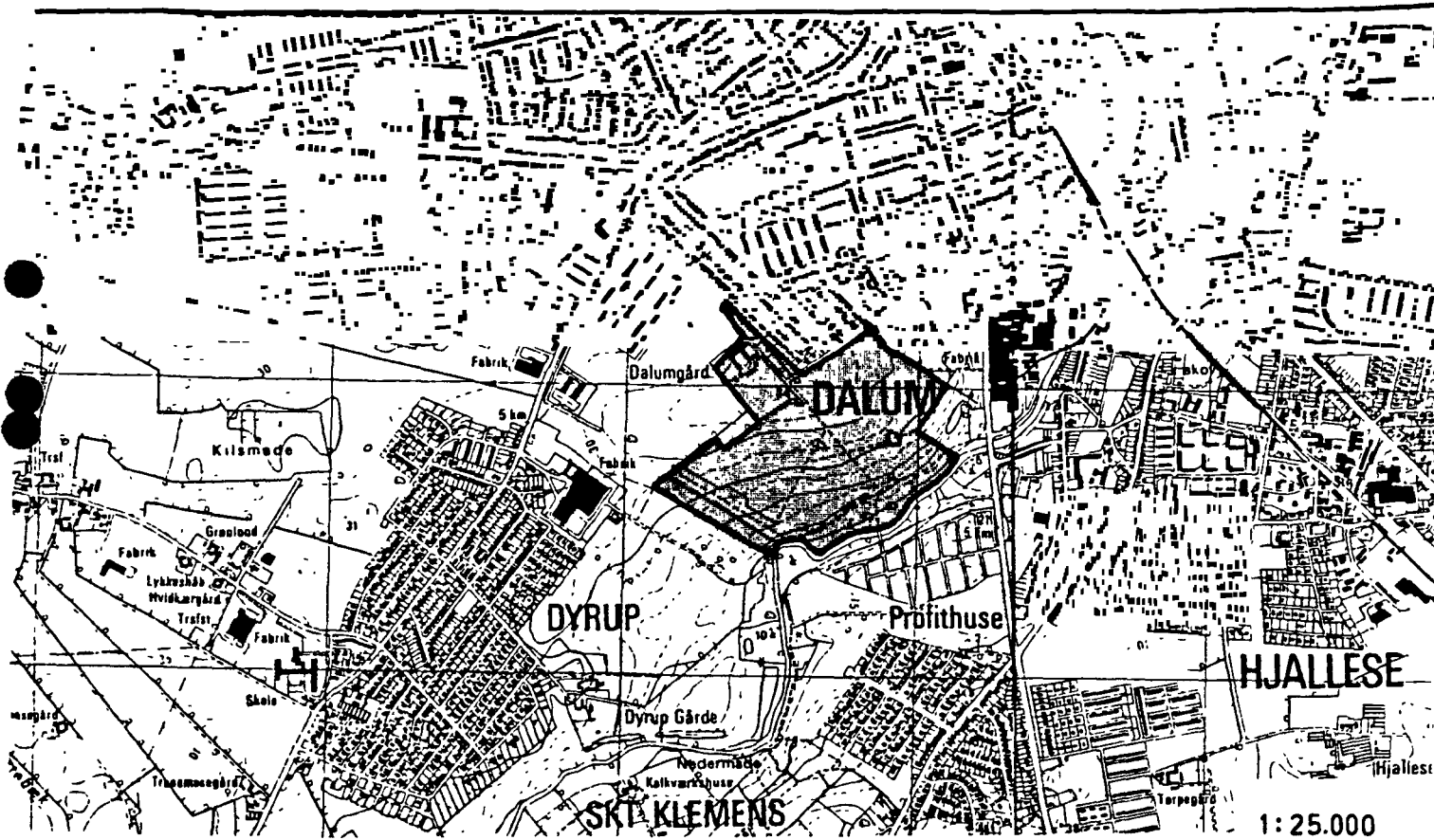
FREDNINGSNÆVNET >

Lokalitet: Dalumgård

Kommune: Odense

Sogn : Dalum

Reg. nr.: 461-16-02



Ejer : Privat

Areal : ca. 50 ha

Fredet : FN 1/6-1982

Formål : Landskabsbevaring.

Indhold : De fredede arealer må ikke yderligere bebygges. Dog er det tilladt at opføre en ridehal sydvest for de eksisterende avlsbygninger. Arealerne skal i princippet anvendes som hidtil. Vandløb må ikke yderligere reguleres eller rørlægges. Der tillægges almenheden adgang til arealerne udlagt til idrætsfo mål samt til at færdes til fods på anlagte stier i området. Ridning er tilladt på særligt anlagte og afmærkede stier i området. Kommunen foretager den nødvendige naturpleje.

TINGLYST 2/6 1982

År 1982 den 1. juni kl. 11.00 foretoges på dommerkontoret i Middelfart af nævnsformanden

Frs. 38/1981:

Fredning af en del af Odense Ådal (Dalumgård) i Odense Kommune, omfattende ejendommene matr. nr. 1cb og en del af matr. nr. 1 a, begge Kristiansdal Hovedgård, Dalum.

Der afsagdes sålydende af nævnet vedtagne

K E N D E L S E

om fredning af en del af Odense Ådal ( Dalumgård) i Odense Kommune, omfattende ejendommene matr. nr. 1 cbr og en del af matr. nr. 1 a, begge Kristiansdal Hovedgård, Dalum.

Ved endeligt skøde tinglyst den 21. maj 1962 overdrog proprietær Olaf Andersen, Fruens Bøge, til Dalum Sogneråd på Dalum Kommunes vegne landbrugsejendommen "Dalumgaard" matr. nr. 1 a Kristiansdal Hovedgaard, Dalum samt matr. nr.<sup>e</sup> 12 c, 52 c og 52 e Sanderum by, Sanderum.

Samtidig med det betingede skødes tinglysning tinglystes som servitut på ejendommen blandt andet skødets § 6, der har følgende indhold:

" Som et vilkår for handelen forpligter køber sig til at udlægge som grønt område den del af matr. nr. 1 a af Kristiansdal Hovedgaard i Dalum sogn, som på det under handelsforhandlingerne benyttede kort er mærket "A".

Det på det anførte kort med "B" mærkede areal udlægges til skoleformål.

Yderligere har køber forpligtet sig til at udlægge en 40 ( fireti) meter bred Alle fra Faaborgvej til det

i stk. 1 omtalte grønne område. Køber fastlægger efter eget valg denne Alle's beliggenhed.

Af hensyn til opnåelsen af de formål af æstetisk og rekreativ karakter, der har motiveret sælgerens ønske om udlægning af et grønt område, er det fremdeles bestemt, at såvel det i stk. 1 omtalte areal (A) som "Dalungaards Alle" og træerne i den såkaldte "Lille Alle" skal fredes.

Den egentlige udlægning af det grønne område som et for offentligheden tilgængeligt areal skal påbegyndes snarest muligt.

Nærværende bestemmelser tinglyses servitutstiftende på vedkommende arealer, hvorved bemærkes, at de "A" og "B" kaldte arealer samt det areal, der udlægges til den 40 m. brede alle, søges særskilt matrikuleret, hvorhos fornøden tinglysning foretages med hensyn til fredningskendelsen for "Dalungaards Alle" og træerne i den "Lille Alle".

Påtaleretten tilkommer proprietær Olaf Andersen og hustru og efter disses død det stedlige fredningsnævn eller den institution, der måtte afløse dette. "

samt følgende tilføjelse:

" Den foreskrevne fredning omfatter ikke alene træerne i den såkaldte "Lille Alle", men tillige selve alleen. "

I tilslutning hertil lod Dalum Kommune den 17. august 1968 tinglyse endnu en deklARATION, hvori det blandt andet hedder:

" Dalungårds Alle som vist på vedhæftede skitse fredes, således at den nuværende træbevoksning, hvorom henvises til vedhæftede planer I og II, bevares og vedligeholdes og i fornødent omfang fornyes.

"Den lille alle " som vist på vedhæftede skitse fredes, således at arealet mellem træbevoksningen bevares og således, at den nuværende træbevoksning, hvorom henvises til vedhæftede planer III og IV, bevares og vedligeholdes og i fornødent omfang fornyes.

Såfremt de strækninger af de to alleer, hvorpå der ikke findes træer i øjeblikket, beplantes ved kommunens foranstaltning, er disse beplantninger at anse som bestanddele af de fredede trærækker.

.....

Påtaleberettiget er fru Kathrine Andersen, Dalumgård, og fredningsnævnet for Odense amtsrådsreds. "

Som påtaleberettiget i henhold til tinglyste deklARATIONER har fredningsnævnet i årene 1972 - 1974 behandlet en ansøgning fra Odense kommune om anlæg af 4 fodboldtræningsbaner umiddelbart sydøst for Dalumgaard's Alle på det med B i det til fredningsservitutten hørende kort betegnede område, der efter servitutten var udlagt til skoleformål.

Ved nævnets afgørelse af 10. juni 1974 godkendtes anlægget af de 4 fodboldbaner.

Med baggrund i § 6 i ovennævnte skøde og de intentioner i det hele, der lå til grund for den daværende ejers overdragelse af Dalumgård til kommunen, har Danmarks Naturfredningsforening ved skrivelse af 17. marts 1981 rejst fredningssag for et ca. 50 ha stort areal af "Dalumgård" omfattende matr. nr. 1 cbr og en del af 1 a Kristiansdal Hovedgård, Dalum.

Fredningspåstanden, der er begrundet i æstetiske og rekreative formål, går i det væsentlige ud på bevarelse af status quo for området, der for størstedelens vedkommende for tiden anvendes som landbrug. I overensstemmelse med fredningspåstandens formål ønskes herefter bestemmelse om forbud mod bebyggelse m.v., om arealets benyttelse, om vandløb m.v., om de eksisterende park- og havearealer samt om almenhedens adgang til de fredede arealer og om naturpleje.

Fredningsforslaget har i henhold til naturfredningslovens § 12 været offentliggjort i den lokale presse samt drøftet på et offentligt møde den 21. oktober 1980 med de implicerede parter i Odense Kongreshus, Odense.

Under indtryk af de udtalelser, der fremkom på det offentlige møde og efter henvendelser fra Vejdirektoratet af 16.10.1980 og 18.12.1980 er fredningsforslaget ændret på en række punkter. Den sydvestlige fredningsgrænse er ændret, således at denne følger den kommende motorvejs nordlige kronekant, som vist på tegning nr. 1679 udarbejdet den 4.6.1980 af Vejdirektoratet.

Efter ønske fra Dalum Rideklub åbnes mulighed for at etablere en

ridehal på arealet umiddelbart vest for de eksisterende avlsbygninger. Derudover skal det være muligt at etablere en sti langs Dalumgårds Alle samt at plante en lav hæk langs denne.

Bekendtgørelse om fredningssagen har i henhold til naturfredningslovens § 13, stk. 1, fundet sted i Jyllandsposten den 27. maj 1981 og i Statstidende den 25. juni 1981.

Danmarks Naturfredningsforening har om områdets beskrivelse og motiveringen for fredningen i det endelige fredningsforslag anført:

" Forslagets område udgøres af en markant bakke, der skråner ned til Odense Å. Arealerne benyttes til landbrug, især som græsningsarealer. Den nordlige del af arealerne benyttes til idrætsformål. De arealer, der er beliggende nærmest åen, henligger som eng. Området er beplantet med spredte bevoksninger, og det gennemskæres af et net af gang- og ridestier. Langs tracéen for den projekterede motorvej mod sydvest er der etableret et skærmende beplantningsbælte i en bredde af 175 m.

Mod nordvest er Dalumgårds bygninger og park beliggende.

Grundet de betydelige højdeforskelle er der fra området en værdifuld udsigt mod syd over ådalen til de skovklædte bakkeskråninger på den modsatte side af åen.

Motiveringen for at frede dette område skal bl.a. ses på baggrund af, at Dalum kommune i et betinget skøde af 26. marts 1962 har forpligtet sig til at udlægge det som grønt område og til at sikre arealet gennem en fredning.

I skødet hedder det bl.a. ( jfr. bilag 6):  
"Af hensyn til opnåelsen af de formål af æstetisk og rekreativ karakter, der har motiveret sælgerens ønske om udlægning af et grønt område, er det fremdeles bestemt, at såvel det i stk. 1 omtalte areal (A) som "Dalumgårds Alle" og træerne i den såkaldte

"lille alle", skal fredes. Den egentlige udlægning af det grønne område som et for offentligheden tilgængeligt areal skal påbegyndes snarest muligt. "

I skrivelse af 27.12.1979 ( bil.7) har Odense kommune erklæret sig enig i formålet med en fredning. "

Det er om de fredningsmæssige og byplanmæssige forhold anført:

" Størstedelen af området, d.v.s. de arealer der er beliggende nærmest åen, er i landskabsoniteringskortene ( udarbejdet af statens naturfrednings- og landskabskonsulent og fredningsplanudvalget) klassificeret som zone I, landområder af største interesse.

Den resterende del er klassificeret som zone II, landområder af stor interesse.

En del af området er omfattet af naturfredningslovens byggelinier, jfr. kortbilaget.

I fredningsplanudvalgets landskabsanalyser fra 1975 udgør området en mindre del af et geologisk interesseområde, og det er udpeget som interesseområde for friluftslivet.

I Ideskitsen fra 1976 udgør området en del af det "forbindelsesområde", der forløber fra Odense mod sydvest til det regionale naturområde syd for Verringe.

Dette "forbindelsesområde" har i en række planer for Odense-området fået en mere konkret udformning ("Odense-egnens landskaber og byens grønne områder" og dispositionsplanerne "Odense dispositionsplan" og "Odense.Syd-vest"). I disse planer benævnes Dalumgård-området som "bynært område", d.v.s. landzonearealer nær byen med særlige landskabskvaliteter, og det indgår i et "forslag til rekreativ udbygning af Odense ådal": Området er følgelig medtaget i de godkendte § 15-rammer blandt de "bynære landskaber i landzone", som er udpeget til at fungere som større rekreative områder for en eller flere bydele, og hvorom det bl. a. hedder, at "arealerne forudsættes at forblive i landzone".

I den af amtsrådet vedtagne "Regionplan 1980. Retningslinier" er området udpeget som zone II-område, svarende til den områdetype, hvor naturfredningsinteresserne prioriteres næsthøjest. I regionplanen er der desuden



angivet et regionalt hovedstinet fra Odense centrum mod syd-vest. Dette hovedstinet passerer Dalumgård-området. "Dalumgård alle" og den såkaldte "lille alle" er fredet ved deklARATION af 19.6.1968. "

Til behandling af sagen har fredningsnævnet afholdt møde den 16. december 1981 på Dalumgård.

I skrivelse af 8. januar 1982 har Fyns amtskommune, udvalget for teknik og miljø, udtalt:

" Fyns amtskommune har tidligere udtalt sig til Danmarks Naturfredningsforening om et foreløbigt fredningsforslag og amtsrådets synspunkter, der kommer til udtryk gennem amtskommunen, jur./adm. afdelings skrivelse af 2. februar 1981 bilagt ekstraktudskrift fra Fyns amtsråds forhandlingsprotokol for mødet den 26. januar 1981, er optaget som bilag i det nu fremsendte endelige fredningsforslag.

Det fremgår heraf, at Fyns amtsråd har tilsluttet sig det af Odense kommune, Magistratens 2. afdeling i skrivelse af 27. december 1979 anførte, og at det såfremt fredningen gennemføres må være en klar forudsætning, at der ikke herved gribes ind over for det kommende motorvejsanlæg.

Af det endelige fredningsforslag fremgår, at der til forslagets hovedbestemmelse under punkt C 6 om forbud mod terrænændringer er indføjet undtagelsesbestemmelse, der tillader, at der foretages terrænregulering og beplantning i forbindelse med anlægget af den kommende motorvej og i tilknytning til stiover- eller underførsler ved vejen, og at det derudover er tilladt at etablere en gasledning i umiddelbar tilknytning til motorvejen. Samtidig er fredningsgrænsen mod sydvest ændret således, at grænsen i det endelige fredningsforslag forløber langs kronekanten for den kommende motorvej.

Endvidere er der i det endelige frednings-

forslag optaget bestemmelse om, at ridning skal være tilladt på særligt anlagte og afmærkede stier som ønsket af Odense kommune.

Herudover ses der at være tilføjet enkelte nye bestemmelser, ligesom der er foretaget enkelte præciseringer med baggrund i det af Danmarks Naturfredningsforening afholdte offentlige møde om sagen.

Idet der i det endelige fredningsforslag er taget hensyn til den kommende motorvej, skal amtsrådets udvalg for teknik og miljø herved på amtsrådets vegne i overensstemmelse med amtsrådets tidligere tilslutning til Odense kommune, Magistratens 2. afdeling udtalelse meddele, at man ikke herfra vil modsætte sig fredning af området, men at man på den anden side finder arealerne tilstrækkeligt sikret ved lokalplanlægning i henhold til kommuneplanloven samt ved de i skødet indholdte bestemmelser."

Efter det foreliggende kan nævnet af de af Danmarks Naturfredningsforeningen anførte grunde tiltræde, at det omhandlede areal bør fredes i overensstemmelse med den nedlagte fredningspåstand og bestemmer herefter, at fredningen vil være at gennemføre som nedenfor bestemt.

For fredningen ydes ingen erstatning.

Kendelsen vil være at tinglyse servitutstiftende på ejendommen matr. nr. 1 a og 1 cbr Kristiansdal Hovedgaard, Dalum.

#### T H I B E S T E M M E S:

Til opfyldelse af de med rejsningen af fredningssagen tilsigtede formål, der går ud på at bevare de væsentlige landskabelige kvaliteter, der knytter sig til Dalungård-området, samt at bevare dette som nærrecreativt område for de tilstødende bykvarterer pålægges der det på vedhæftede kortbilag viste areal af ejendommen matr. nr. 1 a og 1 cbr Kristiansdal Hovedgård, Dalum, følgende fredningsbestemmelser:

##### A. Bestemmelser vedrørende bebyggelse m.v.

1. De fredede arealer må ikke yderligere bebygges. Genopførelse samt ombygninger og mindre tilbygninger til de eksisterende huse kan foretages med fredningsnævnets godkendelse.

Det for landbrugsdriften nødvendige byggeri af stalde, ladebygninger m.v. skal dog kunne foretages i umiddelbart tilknytning til eksisterende bebyggelse uden godkendelse. Såfremt nogen del af til- og ombygningen til landbrugsformål ligger mere end 50 m fra nuværende bygninger eller overstiger en højde på 10 m, skal

planer og tegninger forelægges fredningsnævnet til godkendelse.

Det skal derudover være tilladt, at der umiddelbart sydvest for de eksisterende avlsbygninger opføres en ridehal. Bebyggelsens udformning og placering skal godkendes af fredningsnævnet.

2. Der må ikke opstilles skure og andre letflyttelige indretninger af bygningsmæssig karakter samt vandforsyningsanlæg, ej heller campingvogne eller til beboelse tjenlige indretninger.
3. Der må ikke opstilles master, transformatorstationer i området, eller føres luftledninger hen over det fredede areal.

El-master og transformatorstationer, som er nødvendige for ejendommens egen forsyning, skal dog kunne tillades af fredningsnævnet, men muligheden for kabelføring skal i sådanne tilfælde først undersøges.

4. Vindmøller må ikke opføres.

#### B. Bestemmelser vedrørende arealernes benyttelse.

1. Arealerne må i princippet anvendes som hidtil. De arealer, der er udlagt til idrætsformål, må ikke yderligere udvides.

Fredningen skal ikke være til hinder for, at de sædvanlige dyrkningsmæssige ændringer indenfor landbrugsdriften kan finde sted, og at hidtil opdyrkede arealer overgår til overdrev.

2. Afvanding eller opdyrkning af de udyrkede arealer langs åløbet må ikke finde sted.
3. Indgreb, der kan ændre vådområdernes karakter, må ikke foretages
4. Udenfor gårdsplads, have eller park må der ikke uden fredningsnævnets tilladelse foretages tilplantning eller tilsåning med træer eller buske. - Det skal dog være tilladt at plante en lav hæk langs den østlige side af Dalungårdsallé.

Fritstående enkelttræer på markerne må ikke fældes, rodhugges eller på anden vis beskadiges.

Alléerne opretholdes, således at forstå, at dør enkelttræer, skal de erstattes af nye.

Eksisterende bevoksninger kan fornyes, dog alene med løvfældende træer og buske.

5. Levende hegn, stengærder og diger må ikke sløjfes.

6. På de fredede arealer er ændringer i terrænet eller terrænfor-  
merne, herunder udnyttelse af forekomster i jorden ( f.eks. ler,  
mergel eller grus) samt opfyldning og planering, ikke tilladt.  
Det skal dog være tilladt at foretage terrænregulering og be-  
plantning i forbindelse med anlægget af den kommende motorvej  
og i tilknytning til stiover- eller underførsler ved vejen.  
Derudover skal det være tilladt at etablere en gasledning i  
umiddelbar tilknytning til motorvejen.  
Projekter til ovennævnte anlæg forelægges nævnet til godkendelse.

7. Reklamering vedrørende næringsdrift må ikke finde sted.

8. De fredede arealer må ikke benyttes til motorbane, skydebane,  
flyveplads, oplags- eller lossepladser, bilophugningsplads eller  
lignende eller til henkastning af affald.

9. Yderligere vejanlæg- og reguleringer må ikke finde sted.

Det skal være tilladt at foretage en mindre udvidelse af den  
eksisterende parkeringsplads, eller at etablere en mindre parke-  
ringsplads i umiddelbar tilknytning til de eksisterende bygninger.  
Planer forelægges nævnet til godkendelse.

10. Yderligere stier må ikke anlægges uden fredningsnævnets tilladelse.

11. Gødskning og sprøjtning med herbicider og pesticider samt andre  
giftstoffer er ikke tilladt på de udyrkede arealer.

C. Bestemmelser vedrørende vandløb m.v.

1. Vandløb må ikke yderligere reguleres eller rørlægges.

2. Dæmbrug må ikke etableres.

D. Bestemmelser vedrørende park- og havearealer.

1. Disse skal stedse opretholdes som sådanne.

2. Anlæg og bevoksninger af særlig æstetisk eller kulturhistorisk  
betydning bør søges bevaret.

E. Bestemmelser vedrørende almenhedens adgang til de fredede arealer.


Der tillægges almenheden adgang til arealerne udlagt til idrætsformål  
samt til at færdes til fods på anlagte stier i området. Ridning skal  
være tilladt på de særligt anlagte og afmærkede ridestier.

Allerede anlagte veje kan benyttes som hidtil.


F. Bestemmelser vedrørende naturpleje.

Kommunen foretager den nødvendige naturpleje. Dog skal frednings-  
myndighederne ud fra fredningsmæssige hensyn have mulighed for at  
planlægge kommunens gennemførelse af særlige plejeforanstaltninger.

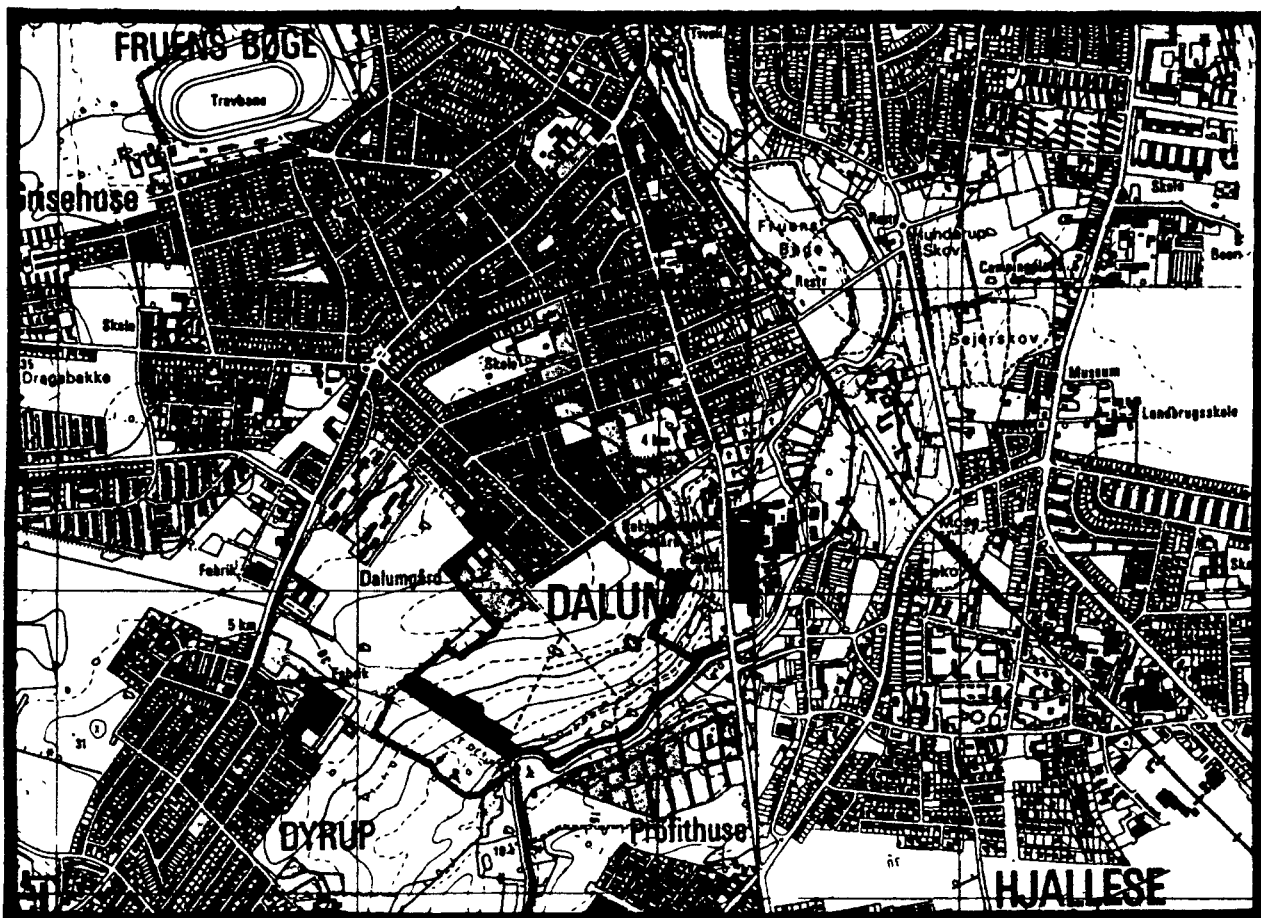
Fredningsnævnet for Fyns amts nordlige  
fredningskreds, den 1. juni 1982.

  
Erik Jakobsen

  
H.P. Pedersen

  
Jørgen Jensen

108.



GI 1312 IV NØ og 1312 I NV

Reproduceret med Geodætisk  
Instituts tilladelse nr. A. 493/73

Del af  
Odense ådal (Dalumgård)

Del af  
Kristiansdal Hovedgård, Dalum  
Odense Kommune  
Fyns Amtskommune



Udfærdiget i marts 1979  
Ændret i januar 1981

DN 1974  
19-07  
OHH 81-09

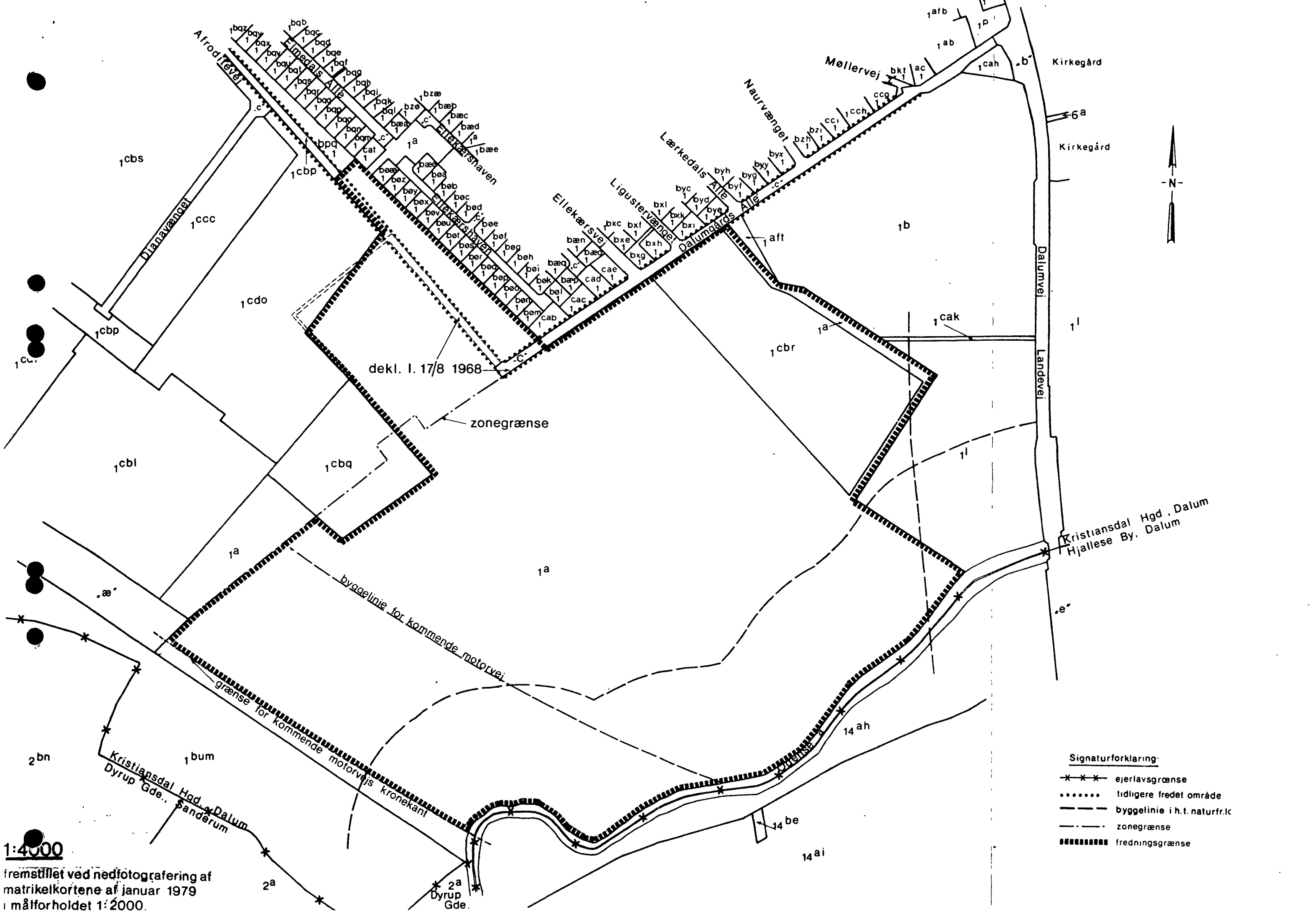
Kopiens rigtighed bekræftes  
København den 17 februar 1981

*O. Hans Christian*

Landinspektør

ven





DISPENSATIONER>

**Afgørelser – Reg. nr.: 04761.01**

**Dispensationer i perioden: 05-01-1984 - 06-03-2000**



Ved skrivelse af 28. november 1983 har De på vegne Dalum Rideklub med henvisning til punkt A 1 3. afsnit i den af nævnet den 1. juni 1982 afsagte kendelse om fredning af Dalumgaard i Odense Kommune ansøgt om tilladelse til opførelse af en ridehal i overensstemmelse med nogle af de vedlagte tegninger og situationsplan, hvoraf fremgår, at der endvidere påregnes indrettet 49 parkeringspladser i gården.

Den af ansøgeren påberåbte bestemmelse i fredningskendelsen er sålydende:

" Det skal derudover være tilladt, at der umiddelbart sydvest for de eksisterende avlsbygninger opføres en ridehal. Bebyggelsens udformning og placering skal godkendes af fredningsnævnet. "

Fyns amtskommune, fredningsafdelingen, hvem sagen har været forelagt til udtalelse, har ved sagens tilbagesendelse udtalt:

" Der ansøges om opførelse af en 9 1/2 m høj og 1.892 m<sup>2</sup> stor ridehal ( 74,36 m x 25,45 m) umiddelbart sydvest for de eksisterende avlsbygninger.

Placeringen, der er i overensstemmelse med angivelsen i fredningskendelsen, ligger i byzone.

Kendelsen ses ikke at indeholde bestemmelser om, hvor stor hallen må være eller om valg af materialer og farver.

Valg af materialer samt farver på hallen er der ikke redegjort for i sagen, ligesom en begrundelse for hallens størrelse savnes.

J. Juul Hansen, JH-Entreprise Odense A/S, har telefonisk supplerende oplyst, at hallens størrelse alene er begrundet i de internationale krav til målene for haller, der skal anvendes i konkurrenceøjemed ( springbaner). Hallen kan derfor ikke være mindre.

Hvad angår materialevalg/farver har man ikke fra ansøgers side lagt sig fast på noget bestemt endnu. Man forestiller sig eksempelvis, at der anvendes profilerede stålplader som beklædning - bortset fra gavlene, der tænkes opført i gule mursten. Tagkonstruktionen forestiller man sig beklædt med bølgeeternitplader.

Af situationsplan i 1:500 ( tegn.nr. 1.01) fremgår, at der påregnes indrettet 49 parkeringspladser i gården. Dette kan formentlig betragtes

at være i overensstemmelse med pkt. B-9 i fredningskendelsen.

Det fremgår ikke af sagen, om der vil blive tale om reklameskiltning og lignende i forbindelse med anvendelsen af hallen, jfr. forbuddet i kendelsens pkt. B-7.

Det fremgår ikke af sagen, hvorvidt Odense kommune mener, at det ansøgte udløser lokalplanpligt.

Fredningsafdelingen skal under henvisning til foranstående foreslå, at fredningsnævnet indkalder de berørte parter i sagen til et besigtigelsesmøde på stedet til afklaring af de tilbageværende spørgsmål, inden nævnte træffer endelig afgørelse i sagen. "

Punkt B 9 i fredningskendelsen lyder således:

" Yderligere vejanlæg- og reguleringer må ikke finde sted.

Det skal være tilladt at foretage en mindre udvidelse af den eksisterende parkeringsplads, eller at etablere en mindre parkeringsplads i umiddelbar tilknytning til de eksisterende bygninger.

Planen forelægges nævnet til godkendelse. "

Nævnet har i sagens anledning foretaget besigtigelse. Om det herunder passerende henvises til vedlagte udskrift af nævnets forhandlingsprotokol.

Således foranlediget skal man meddele, at nævnet ikke finder opførelse af ridehallen i strid med fredningens formål, og at nævnet herved godkender bebyggelsens placering og udformning. Det er herved en forudsætning, at gavlene udføres i gule mursten, at tagkonstruktionen beklædes med mørke bølgeeternitplader, og at de profilerede stålplader, der skal udgøre facadevæggene bliver holdt i en brunlig farvetone.

Nævnet godkender endvidere efter omstændighederne indretningen af de ovennævnte 49 parkeringspladser.

Det er endelig en betingelse for godkendelserne, at den eksisterende randbeplantning af træer bevares uden om den projekterede ridehal.

Nævnets afgørelse kan af de i Naturfredningslovens § 34 <sup>jk</sup> og § 58 nævnte personer og myndigheder m.v. indbringes for Overfredningsnævnet. Herom, og om udnyttelse af en tilladelse inden ankefristens udløb, henvises til vedlagte genpart af nævnets fremsendelsesskrivelse af dags dato med uddrag af Naturfredningslovens § 34 og § 58.

H.P.Pedersen

JH-Entreprise Odense A/S

Jupitervænget 24

5210 Odense NV

Vedrørende ansøgning om tilladelse til opsætning af lys i alleen til Dalumgård.

---

Ved skrivelse af 21. november 1983 har De ansøgt nævnet om tilladelse til opsætning af fem nye lamper i selve alleen ved Dalumgård samt opsætning af lys på seks eksisterende træmaster med luftledninger.

I nævnets kendelse af 1. juni 1982 om fredning af Dalumgård hedder det i pkt. A 3:

" Der må ikke opstilles master, transformatorstationer i området, eller føres luftledninger hen over det fredede areal.

El-master og transformatorstationer, som er nødvendige for ejendommens egen forsyning, skal dog kunne tillades af fredningsnævnet, men muligheden for kabelføring skal i sådanne tilfælde først undersøges.

4. Vindmøller må ikke opføres. "

Nævnet har foretaget besigtigelse sammen med repræsentanter for Odense kommune og Fyns amtskommune, fredningsafdelingen. Om det herunder passerede henvises til vedlagte udskrift af nævnets forhandlingsprotokol.

Danmarks naturfredningsforening, lokalkomiteen for Odense, har i skrivelse af 23. januar 1984 anbefalet nævnet det ansøgte.

Således foranlediget meddeler nævnet herved tilladelse til det ansøgte.

Nævnets afgørelse kan påklages af de i naturfredningslovens § 34, stk. 2 jfr. § 13 stk. 1 nævnet personer og myndigheder, jfr. herom naturfredningslovens § 58 stk. 3-7. Der henvises herom i det hele og om udnyttelse af en tilladelse inden ankefristens udløb til vedlagte genpart af nævnets fremsendelsesskrivelse af dags dato med uddrag af Naturfredningslovens §§ 13, 34 og 58.

H.P. Pedersen

Odense Magistrat 2. afdeling  
Stadsgartnerens afdeling  
Odense Slot  
5000 Odense C.

**FREDNINGSNÆVNET  
FOR  
FYNS AMT**

Toftevej 31, 5610 Assens  
Tlf. 64 71 10 20 - Telefax 64 71 55 20

Modtaget i  
Skov- og Naturstyrelsen  
- 7 MKS. 1999

*0.05*

Dato: 6. marts 2000  
Journal nr.: Frs. 60/99

**REG. NR. 4761.01**

Hermed sendes genpart af nævnets skrivelse af d.d. til

Odense kommune  
Park- og Vejafdelingen  
Odense Slot  
Postboks 740  
5100 Odense C.

Nævnets afgørelse kan indbringes for Naturklagenævnet, Frederiksborggade 15, 1360 København K., inden 4 uger fra modtagelsen af nærværende meddelelse.

P.N.V.



Alice Knudsen  
kt. fm.

- ✓ 1. Skov- og Naturstyrelsen, Haraldsgade 53, 2100 København Ø.
- 2. Fyns Amt, Miljø- og Arealafdelingen, Ørbækvej 100, 5220 Odense SØ
- 3. Kommunalbestyrelsen i Odense, Rådhuset, 5000 Odense C.
- 4. Danmarks Naturfredningsforening, Masnedøgade 20, 2100 København Ø.
- 5. Danmarks Naturfredningsforenings lokalkomité, v/Kurt Due Johansen, Hjulets Kvarter 268, 5220 Odense SØ
- 6. DOF-FYN's Fredningsudvalg v/Morten Nielsen, Valdemarsgade 16, 5700 Svendborg
- 7. Fyns Statsskovdistrikt, Sollerupvej 22, Korinth, 5600 Faaborg
- 8. Friluftsrådet, c/o amtsformand Carl Lohmann Frederiksen, Kirkegyden 30, Stige, 5270 Odense N.

12/11/7-0021

# FREDNINGSNÆVNET

## FOR FYNS AMT

Toftvej 31, 5610 Assens  
Tlf. 64 71 10 20 - Telefax 64 71 55 20

Dato: 6. marts 2000.  
Journal nr.: Frs. 60/99

Odense kommune  
Park- og Vejafdelingen  
Odense Slot  
Postboks 740  
5100 Odense C.

Ved skrivelse af 13. oktober 1999 - j. nr. 04.16G01-2-99 - har Odense kommune ansøgt om tilladelse til fældning af nogle træer i Dalumgårds Allé og på Dalumgårds jorde mod genplantning.

I ansøgningen hedder det:

### "DALUMGÅRDS ALLÉ

#### **9 stk. elmetræer i den lille allé.**

Træerne ønskes fældet, da de er angrebet af elmesyge. Træerne erstattes med Acer platanoides (størrelse 25-30).

#### **8 stk. lind**

Lindene er plantet indenfor de sidste ca. 15 år. Træerne er plantet, dengang der var meget store træer i alléerne, og står derfor ikke i én lige linie. Dette er blevet meget synligt efter der er plantet ny lindetræer.

Park- og Vejafdelingen ønsker derfor, at erstatte disse 8 lind med 8 nye træer, der placeres præcist i én lige linie med de i foråret 99 plantede træer. Der ønskes plantet Tilia vulgaris 'Pallida' Størrelse 25-30. Samme størrelse og art som de i foråret 99 plantede træer.

#### **1 stk. lind**

Linden er plantet for ca. 25 år siden. Den har været udsat for hærværk og må derfor udskiftes.

Flere af træerne ved staldbygningerne på Dalumgård har ligeledes lidt samme skæbne, men Park- og Vejafdelingen håber at disse klarer sig og vil derfor gerne vente med at erstatte disse.

### DALUMGÅRDS JORDE

#### **1 stk. bøg**

Efter brand i dommertårnet er det ca. 100-150 år gamle bøgetræ blevet så beskadiget på stammen at det bør fældes.

#### **50-70 elmetræer**

Træerne er hovedsagelig placeret rundt om haven og i de gamle markskel. Park- og Vejafdelingen vil i løbet af år 2000 udarbejde en renoveringsplan for haven og de omliggende arealer. Planen vil senere blive fremsendt til godkendelse hos Fredningsnævnet. Målet med renoveringen er at genskabe de beplantede rammer om Dalumgård og haven.

### **Rønnerække mellem Dalumgårds Allé og Odense Å**

Park- og Vejafdelingen har for en del år tilbage plantet en rønnerække mellem den lille allé og Odense Å. Det har desværre ikke været os muligt at finde godkendelsen fra Fredningsnævnet.

Rønnetræerne er plantet som allétræer og virker derfor fremmede i landskabet der ellers domineres mere af det naturprægede blandede hegn bestående af buske og træer. 60-80% af træerne er gået ud eller er i en dårlig tilstand.

Park- og Vejafdelingen ønsker på den baggrund at fjerne alle de træer der ikke gror. De resterende rønnetræer (ca. 20 stk.) kan bevares og vil kunne udvikle sig til solitære træer mellem sti, marker og de blandede hegn."

Træerne er omfattet af en fredningskendelse af 1. juni 1982, hvoraf fremgår, at alleerne skal opretholdes, således at forstå, at dør enkelte træer, skal de erstattes af nye og endvidere, at fritstående enkelttræer på markerne ikke må fældes.

Fredningsnævnet har afholdt møde og besigtigelse i sagen.

Fredningsnævnet meddeler herved tilladelse til at fælde de foreslåede træer i Dalumgårds Allé mod genplantning, alt som beskrevet i ansøgningen. Endvidere meddeler fredningsnævnet tilladelse til fældning af yderligere 4 skadede lindetræer og 1 ahorntræ mod genplantning af samme træart som nabotræerne.

Vedrørende træerne på Dalumgårds jorde meddeler fredningsnævnet ligeledes tilladelse til fældning i overensstemmelse med ansøgningen. Fredningsnævnet skal bemærke, at det ikke ses nødvendigt at meddele tilladelse til fældning af 1 stk. bøgetræ.

Vedrørende de 50-70 elmetræer meddeles tilladelsen på betingelse af, at der udarbejdes en renoveringsplan som foreslået, og at denne fremsendes til godkendelse hos fredningsnævnet, og at målet med renoveringen er at genskabe de beplantede rammer omkring Dalumgård og haven.

Vedrørende rønnerækken mellem Dalumgårds Allé og Odense Å meddeler fredningsnævnet ligeledes tilladelse til fældning uden genplantning. Fredningsnævnet lægger til grund, at rønnerækken er plantet efter fredningskendelsen fra 1982, at det er uvist, hvad der har været af træer i alleen inden fredningskendelsen, at en allé det pågældende sted ikke falder harmonisk ind i omgivelserne, og at træerne i øjeblikket for en dels vedkommende svajer en del.

Fredningsnævnets afgørelse, der er enstemmig, er truffet i medfør af naturbeskyttelseslovens § 50, stk. 1.

Nævnets afgørelse kan i medfør af naturbeskyttelseslovens § 78, stk. 2, indbringes for Naturklagenævnet af de i samme lovs § 86 nævnte klageberettigede. Klagen indgives til fredningsnævnet, der videresender klagen til Naturklagenævnet.

Klagefristen er 4 uger fra den dag, afgørelsen er meddelt den klageberettigede.

Tilladelsen må ikke udnyttes, før ovennævnte frist er udløbet.

Tilladelsen bortfalder, såfremt den ikke er udnyttet inden 3 år efter, den er meddelt.



S. Raunholt

**FREDNINGSNÆVNET**

**FOR  
FYNS AMT**

Toftevej 31, 5610 Assens  
Tlf. 64 71 10 20 - Telefax 64 71 55 20

1105  
Montag  
Skov- og Naturstyrelsen  
= 7 MRS.

Dato: 6. marts 2000  
Journal nr.: Frs. 16/2000


**REG. NR.** 4761.01

Hermed sendes genpart af nævnets skrivelse af d.d. til

Fyns Amt  
Miljø- og Arealafdelingen  
Arealkontoret -  
Ørbækvej 100  
5220 Odense SØ

Nævnets afgørelse kan indbringes for Naturklagenævnet, Frederiksborggade 15, 1360 København K., inden 4 uger fra modtagelsen af nærværende meddelelse.

P.N.V.

  
Alice Knudsen  
kt. fm.

1. Skov- og Naturstyrelsen, Haraldsgade 53, 2100 København Ø.
2. Kommunalbestyrelsen i Odense, Rådhuset, 5000 Odense C.
3. Danmarks Naturfredningsforening, Masnedøgade 20, 2100 København Ø.
4. Danmarks Naturfredningsforenings lokalkomité, v/Kurt Due Johansen, Hjulets Kvarter 268, 5220 Odense SØ
5. DOF-FYN's Fredningsudvalg v/Morten Nielsen, Valdemarsgade 16, 5700 Svendborg
6. Fyns Statsskovdistrikt, Sollerupvej 22, Korinth, 5600 Faaborg
7. Friluftsrådet, c/o amtsformand Carl Lohmann Frederiksen, Kirkegyden 30, Stige, 5270 Odense N.

12/17-0001

12/17-0001

125



# FREDNINGSNÆVNET

## FOR

### FYNS AMT

Toftevej 31, 5610 Assens

Tlf. 64 71 10 20 - Telefax 64 71 55 20

Dato: 6. marts 2000

Journal nr.: Frs. 16/2000

Fyns Amt  
Miljø- og Arealafdelingen  
Arealkontoret  
Ørbækvej 100  
5220 Odense SØ

#### Vedr.: Deres j.nr. 8-70-51-31-461-4-1999.

Ved skrivelse af 11. februar 2000 har Fyns Amt på vegne Odense kommune fremsendt en ansøgning om tilladelse til oprensning af et bestående vandhul og etablering af et nyt vandhul på ejendommen matr. nr. 1-a Kristiansdal Hgd., Dalum, der er omfattet af fredningsnævnets kendelse af 1. juni 1982 om fredning af Dalumgård.

I afsnit B, punkt 6, fremgår det i kendelsen, at der ikke må foretages terrænændringer.

Fyns Amt har oplyst, at man har besigtiget området og fundet, at etablering af et ca. 500 m<sup>2</sup> stort fladvandet vandhul i mosen ca. 60 meter fra Odense Å vil forbedre forholdene for specielt padderne i området. Endvidere vil vandhullet forøge de nærrekreative værdier i området, ligeledes det kan bruges i undervisningsmæssig sammenhæng.

Med denne begrundelse har Fyns Amt indstillet, at det ansøgte tillades på nærmere angivne vilkår.

#### **Fredningsnævnet skal udtale:**

Fredningsnævnet meddeler herved tilladelse til det ansøgte, idet fredningsnævnet kan tiltræde amtets indstilling. Tilladelsen er betinget af, at vandhullet etableres uden for de områder, hvor den sjældne topstar vokser, samt at de opgravede materialer ikke anbringes i mosen.

Fredningsnævnets afgørelse, der er enstemmig, er truffet i medfør af naturbeskyttelseslovens § 50, stk. 1.

Nævnets afgørelse kan i medfør af naturbeskyttelseslovens § 78, stk. 2, indbringes for Naturklagenævnet af de i samme lovs § 86 nævnte klageberettigede. Klagen indgives til fredningsnævnet, der videresender klagen til Naturklagenævnet.

Klagefristen er 4 uger fra den dag, afgørelsen er meddelt den klageberettigede.

Tilladelsen må ikke udnyttes, før ovennævnte frist er udløbet.

Tilladelsen bortfalder, såfremt den ikke er udnyttet inden 3 år efter, den er meddelt.

  
S. Raunholt

# Fredningsnævnet for Fyn

Albanigade 28, 5000 Odense C  
Tlf. 66 11 47 12 - Telefax 66 12 97 12  
E-mail: fyn@fredningsnaevn.dk

Odense, den 5. december 2011  
Journal nr.: Frs. 45/2011

Dalumgård Rideklub  
Dalumgårdsallé 35 F  
5250 Odense SV

Ved skrivelse af 1. september 2011 har formanden for Dalumgård bestyrelse, Jette Theils Poulsen, ansøgt om dispensation fra fredningsbestemmelserne, således at der kan opføres en ridehal med et grundareal på 22 x 46,20 meter.

Arealet, hvor bygningen ønskes opført, er omfattet af fredningen af matr. nr. 1-a og 1-cbr Kristiansdal Hgd. i Dalum. Det fremgår, at formålet er at bevare de væsentlige landskabelige kvaliteter og at bevare området som nærrekreativt område for de tilstødende bykvarterer. Det er bestemt i fredningen, at de fredede arealer ikke må bebygges. Det er dog anført: "Det skal derudover være tilladt, at der umiddelbart sydvest for de eksisterende avlsbygninger opføres en ridehal. Bebyggelsens udformning og placering skal godkendes af fredningsnævnet." Det er endvidere bestemt, at "levende hegn ... må ikke sløjfes."

*Odense kommune* har i en skrivelse af 26. september 2011 bl.a. udtalt:

" .....

Odense Kommune har besigtiget arealet. Området ved Dalumgård er bl.a. karakteriseret af et levende hegn, bestående af store træer som ask, ahorn, navr og eg samt en varieret bundplantning af store buske og småtræer som tjørn, hassel, syren, vilde roser og slåen. Det levende hegn fremstår som en "grøn ramme" nordvest og sydvest for den nuværende ridehal og avlsbygningerne. Det levende hegn slører samtidig indsynet til disse bygninger.

Den del af det levende hegn, der løber sydvest for ridehallen, vil ved en udvidelse blive reduceret i bredden og komme til at ligge tættere på ridehallens langside.

Det er Odense Kommunes vurdering, at det er væsentligt, at det levende hegn, der omgiver Dalumgård, bevares. Odense Kommune vurderer dog, at det ved den ansøgte udvidelse af ridehallen er muligt at bevare det levende hegn i en passende bredde, hvilket bør suppleres med efterplantning.

Odense Kommune vurderer på denne baggrund, at der kan gives dispensation til en udvidelse af ridehallen med 1016 m<sup>2</sup>, hvilket ikke bør være i strid med fredningens formål. Odense Kommune finder det dog væsentligt, at en dispensation bliver givet på følgende vilkår:

- Den udvidede del af ridehallen skal udføres i samme stil og farve som den nuværende ridehal.
  - Det levende hegn skal bevares med en bredde på min. 4 meter.
  - Under anlægsarbejdet skal der tages særlige hensyn til træernes rødder, så de bevares.
  - Bunden af det levende hegn skal efter byggeriet efterplantes med hassel, syren m.v.
  - Større huller med døde træer kan i forbindelse med byggeriet anvendes som adgangsvej på betingelse af, at jorden under byggeriet beskyttes med jernplader og efter byggeriet løsnes og genplantes.
- ..... "

*Susanne Petersen* har for "naboer til Dalumgård" givet udtryk for, at de er utilfredse med det påtænkte byggeri og har bl.a. gjort gældende, at der ikke er tale om en udvidelse, men opførelse af en ny hal og har i øvrigt anført, at det påtænkte ridehus skal være i et helt andet materiale end det andet, hvorved det kommer til at fremstå som meget usmageligt i det ellers så fantastiske grønne område.

*Naturstyrelsen* har i en skrivelse af 4. oktober 2011 bl.a. anført:

" .....

Det er Naturstyrelsens opfattelse, at rideklubben anfører gode argumenter for behovet for en udvidelse af hallen. Da der i fredningen er åbnet mulighed for at opføre en ridehal, og udvidelsen har til formål at gøre rideklubbens faciliteter tidssvarende, finder vi, at der bør kunne meddeles dispensation hertil.

.... "

*Danmarks Naturfredningsforening* har i en skrivelse af 10. oktober 2011 udtalt sig imod byggeriet og har herved gjort gældende, at undtagelsesbestemmelsen fra bebyggelsesforbudet blev udnyttet og udtømt ved opførelsen af den nye ridehal i 1983/84. En lempelse om "genopførelse samt ombygning og mindre tilbygninger til de eksisterende huse" kan kun vedrøre de på fredningstidspunktet eksisterende bygninger. Det levende hegn samt de frit voksende træer og buske giver en god sløring af den eksisterende ridehal ud mod asfaltstien og det åbne område. Naturfredningsforeningen påpeger endvidere, at bygningen udgør et anseligt areal, og bebyggelsen vil gå ud over den slørende randbeplantning. Naturfredningsforeningen finder, at arealet kunne anvendes af de tilstødende boligkvarterer og en nærliggende børneinstitution. Foreningen finder, at en tilladelse kan få uheldige præcedensvirkninger, herunder i Odense Å-fredningen. Endelig finder Danmarks Naturfredningsforening, at det ikke er rimeligt, at fredningsinteresser skal vige for kommercielle interesser.

Arealet har været besigtiget den 23. oktober 2011. Under besigtigelsen fastholdt Danmarks Naturfredningsforening, Odense kommune og Naturstyrelsen deres skriftlige udtalelser. Jon Petersen oplyste under besigtigelsen, at størrelsen af hallen var givet ud fra de internationale mål til en ridebane. Han oplyste endvidere, hallen vil blive opført i samme materiale og med samme udseende som den eksisterende hal.

Under besigtigelsen kunne det konstateres, at det levende hegn på det pågældende sted udgør ca. 10 meter, og at hegnet efter hallens opførelse vil udgøre ca. 4 meter på det sted, hvor hegnet ville være smallest. Endelige kunne det konstateres, at arealet, hvor ridehallen ønskes opført, var tilgroet med træer, buske og ukrudt og fremstod ubrugt.

### Afgørelse

I fredningskendelsen er der en undtagelsesbestemmelse, hvorefter der måtte opføres en ridehal på det pågældende sted. Fredningen indeholder ikke nogen angivelse eller begrænsninger i størrelsen af den påtænkte ridehal. Af afgørelsen om dispensation til opførelse af ridehal fremgår det ikke, at man ved dispensationen dermed anså undtagelsesbestemmelsen for udtømt.

Under henvisning til, at kendelsen indeholder undtagelsesbestemmelsen, da ønsket om yderligere ridehal forekommer vel begrundet, da bygningen opføres med samme materialer og udseende som den eksisterende, da arealet, hvor det den påtænkes opført, ikke synes at blive anvendt af områdets beboere som det er, og da bygningen vil blive skjult af et mindst 4 meter bredt, levende hegn, finder et enigt fredningsnævn, at der kan meddeles tilladelse til det ansøgte. Med henblik på at bevare og styrke det levende hegn og dermed sløre udsigten til ridehallen, er det et vilkår for tilladelsen, at man under anlægsarbejdet tager særligt hensyn til træernes rødder, så de bevares, og at bunden af det levende hegn i hele bygningens længde efterplantes med hassel, syren m.v.


Fredningsnævnets afgørelse er truffet i medfør af naturbeskyttelseslovens § 50, stk. 1.

Nævnets afgørelse kan i medfør af naturbeskyttelseslovens § 78, stk. 3, indbringes for Natur- og Miljøklagenævnet af de i samme lovs § 86 nævnte klageberettigede. Klagen indgives skriftligt til fredningsnævnet, der videresender klagen til Naturklagenævnet, jf. naturbeskyttelseslovens § 87, stk. 2.

Klagefristen er 4 uger fra den dag, afgørelsen er meddelt den klageberettigede.

Tilladelsen må ikke udnyttes, før ovennævnte frist er udløbet.

Tilladelsen bortfalder, såfremt den ikke er udnyttet inden 3 år efter, den er meddelt.

  
Jørgen Petersen

/alkn

# Fredningsnævnet for Fyn

Albanigade 28, 5000 Odense C  
Tlf. 66 11 47 12 - Telefax 66 12 97 12  
E-mail: fyn@fredningsnaevn.dk

Odense, den 7. januar 2013  
Journal nr.: Frs. 19/2012

Dalumgaard Rideklub  
Dalumgaardsallé 35 F  
5250 Odense SV

## Vedrørende dispensation til lovliggørelse af nuværende gavle på Dalumgaard Rideklub.

På baggrund af en klage fra en beboer har Dalum Rideklub søgt om lovliggørende dispensation, således at det tillades, at den ikke synlige gavl på det eksisterende ridehus fortsat kan bestå af en *"naturbrun farvet stålgavl"*.

I fredningen af arealet fra 1982 fremgår det, at der kan opføres en ridehal, idet det er anført, at *"bebyggelsens udformning og placering skal godkendes af fredningsnævnet"*.

I fredningsnævnets afgørelse af 5. januar 1984 hedder det:

*"Det er herved en forudsætning, at gavlene udføres i gule mursten, ..... og at de profilerede stålplader, der skal udgøre facadevæggene bliver holdt i en brunlig farvetone."*

Fredningsnævnet har den 5. december 2011 tilladt opførelsen af en tilsvarende ridehal. I nævnets afgørelse hedder det *"... da bygningen opføres af samme materialer og udseende som den eksisterende ... tillades det ansøgte."*

Danmarks Naturfredningsforening vil ikke udbetale sig imod en lovliggørende dispensation, ligesom Naturstyrelsen ved skrivelse af 29. juni 2012 mener, at bygningen bør kunne godkendes med den eksisterende fremtræden.

Odense Kommune har i en skrivelse af 2. juli 2012 anbefalet, at de mørke stålplader bevarer.

Fredningsnævnet har besigtiget bygningen.

### Afgørelse:

Den eksisterende gavl ligger bag et ret bredt bælte af høje træer, hvorfor den i hele løvsæsonen vil være skjult.

Selv her i løvfaldssæsonen forekommer gavlen ikke markant og virker efter nævnets opfattelse ikke skæmmende.

En gul murstensgavl vil ikke være mindre iøjnefaldende.

Fredningsnævnet giver derfor en lovliggørende dispensation til den gamle gavl.

## Klagevejledning

Fredningsnævnets afgørelse er truffet i medfør af naturbeskyttelseslovens § 50, stk. 1.

Nævnets afgørelse kan i medfør af naturbeskyttelseslovens § 78, stk. 3, indbringes for Natur- og Miljøklagenævnet af de i samme lovs § 86 nævnte klageberettigede. Klagen indgives skriftligt til Fredningsnævnet, der videresender klagen til Naturklagenævnet, jf. naturbeskyttelseslovens § 87, stk. 2.

Klagefristen er 4 uger fra den dag, afgørelsen er meddelt den klageberettigede.

Det er en betingelse for Natur- og Miljøklagenævnets behandling af din klage, at du indbetaler et gebyr på 500 kr.

Du modtager en opkrævning på gebyret fra Natur- og Miljøklagenævnet, når nævnet har modtaget klagen fra Fredningsnævnet. Du skal benytte denne opkrævning ved indbetaling af gebyret. Natur- og Miljøklagenævnet modtager ikke check eller kontanter. Natur- og Miljøklagenævnet påbegynder behandlingen af klagen, når gebyret er modtaget. Betales gebyret ikke på den anviste måde og inden for den fastsatte frist på 14 dage, afvises klagen fra behandling. Vejledning om gebyrbetalingen kan findes på Natur- og Miljøklagenævnets hjemmeside.

Gebyret tilbagebetales, hvis

- 1) klagesagen fører til, at den påklagede afgørelse ændres eller ophæves,
- 2) klageren får helt eller delvis medhold i klagen, eller
- 3) klagen afvises som følge af overskredet klagefrist, manglende klageberettigelse eller fordi klagen ikke er omfattet af Natur- og Miljøklagenævnets kompetence.

Det bemærkes, at hvis den eneste ændring af den påklagede afgørelse er forlængelse af frist for efterkommelse af afgørelse som følge af den tid, der er medgået til at behandle sagen i klagenævnet, tilbagebetales gebyret dog ikke.

Natur- og Miljøklagenævnet kan også beslutte at tilbagebetale klagegebyret, hvis

- 1) der er indledt forhandlinger med afgørelsens adressat og/eller førsteinstansen om projektilpasninger, og disse forhandlinger fører til, at klager trækker sin klage tilbage, eller
- 2) klager i øvrigt trækker sin klage tilbage, før Natur- og Miljøklagenævnet har truffet afgørelse i sagen.

Gebyret tilbagebetales dog ikke, hvis nævnet vurderer, at der er forhold, der taler imod at tilbagebetale gebyret, f.eks. hvis klagen trækkes tilbage meget sent, herunder efter at klager har haft et afgørelsesudkast i partshøring.

Med venlig hilsen



Jørgen Petersen